Zukunft für Geflüchtete in ländlichen Regionen Deutschlands –

Erreichbarkeit von Einrichtungen der Grundversorgung in den Untersuchungslandkreisen und deren kreiseigenen Gemeinden

Stefan Neumeier

Thünen Working Paper 122

Das Verbundprojekt „Zukunft für Geflüchtete in ländlichen Regionen Deutschlands“ (ZukunftGeflüchtete) wird von der Universität Hildesheim, der Technischen Universität Chemnitz, der Friedrich-Alexander-Universität Erlangen-Nürnberg und dem Thünen-Institut für Ländliche Räume durchgeführt. Dr. Stefan Neumeier vom Thünen-Institut für Ländliche Räume verantworte das Arbeitspaket „Erreichbarkeit und Mobilität“. Das Thünen-Institut für Ländliche Räume koordiniert das Verbundprojekt. Gefördert wird das Verbundprojekt durch das Bundesprogramm Ländliche Entwicklung aufgrund eines Beschlusses des Deutschen Bundestages (FKZ 2817LE036, Projektlaufzeit 01.01.2018-31.12.2020).

Gefördert durch:





aufgrund eines Beschlusses
des Deutschen Bundestages

Dr. Stefan Neumeier
Thünen-Institut für Ländliche Räume

Johann Heinrich von Thünen-Institut
Bundesforschungsinstitut für Ländliche Räume, Wald und Fischerei
Bundesallee 64
D-38116 Braunschweig

Telefon: +49 531 596-5241
Fax: +49 531 596-5599
E-Mail: stefan.neumeier@thuenen.de

Thünen Working Paper 122

Braunschweig/Germany, Juni 2019

Zusammenfassung

Im Rahmen des Verbundforschungsprojektes „Zukunft für Geflüchtete in ländlichen Regionen Deutschlands“ werden Determinanten der Integration von Geflüchteten in ländlichen Räumen untersucht, mit dem Ziel politischen Handlungsbedarf in Bezug auf das Thema Integration von Geflüchteten in ländlichen Räumen zu identifizieren und Handlungsempfehlungen an die Politik zu formulieren. Die Erreichbarkeit integrationsrelevanter Einrichtungen kann als wichtiger, gerade für ländliche Räume zentraler Integrationsfaktor gelten. Ländlichen Räumen wird vielfach der integrationsrelevante Vorteil zugeschrieben, über geeigneten Wohnraum zu verfügen, um Geflüchtete dezentral unterzubringen. Der Nachteil einer dezentralen Unterbringung kann jedoch in der teilweise fehlenden Infrastruktur vor Ort, bzw. der schlechten Erreichbarkeit von wichtigen Einrichtungen liegen. Daher kann sich der Zugang zu Infrastrukturen innerhalb eines Landkreises sehr unterschiedlich gestalten und die Teilhabechancen von Geflüchteten innerhalb eines Landkreises in Abhängigkeit vom Wohnort ungleich sein.

Im Rahmen des Teilprojektes „Erreichbarkeit und Mobilität“ wurden vor diesem Hintergrund in den Untersuchungslandkreisen Bautzen, Neustadt an der Aisch-Bad Windsheim, Nordsachsen, Northeim, Regen, Vechta, Waldeck-Frankenberg und Werra-Meißner-Kreis auf Basis des Thünen-Erreichbarkeitmodells Daten zur Erreichbarkeit von ausgewählten Einrichtungen der Grundversorgung auf einem 250 m x 250 m-Raster für die Verkehrsträger Pkw, Fahrrad, Fuß und – mit Ausnahme der Kreise Werra-Meißner-Kreis, Waldeck-Frankenberg und Regen[1] – dem öffentlichen Verkehr berechnet.

In Teil I des Arbeitsberichts werden das Thünen-Erreichbarkeitsmodell dargestellt, Anmerkungen zur Aussagekraft und Interpretation der Analyseergebnisse gemacht und eine Zusammenfassung der Erreichbarkeit von Infrastrukturen/Dienstleistungen der (Grund-)Versorgung in den Untersuchungslandkreisen gegeben. Teil II des Arbeitsberichts enthält eine detaillierte Darstellung der Erreichbarkeit in allen acht Untersuchungslandkreisen und deren kreiseigenen Gemeinden in der Form von Karten und Tabellen.

Schlüsselwörter: Integration von Geflüchteten in ländlichen Räumen, Erreichbarkeit von Infrastrukturen der Grundversorgung, Thünen-Erreichbarkeitsmodell

[1] Für diese Kreise standen Soll-Fahrplandaten nicht im Google Transit Feed Specification (GTFS)-Format, ohne das eine Berechnung der Erreichbarkeit im ÖPNV mit dem Thünen-Erreichbarkeitsmodell nicht möglich ist, zur Verfügung.

Summary

Within the scope of the project, „Future of refugees in rural areas in Germany," determinants of the integration of refugees in rural areas are analysed to identify potential needs for policy action and to deduce policy recommendations. It is often said that rural areas are especially suited to integrating refugees because ample living spaces are available to house them at a local level. However, one drawback of this approach might be the local abundance or poor accessibility of important infrastructures of basic needs. In addition, dependent on the housing location, the access to these infrastructures might differ considerably within a county. This can have considerable consequences on the individual living conditions of the refugees. Therefore, the accessibility of infrastructures of basic needs with different means of transport like car, bicycle, foot or public transport is one of the central factors of integration.

Against this background within the scope of the work package "Accessibility and Mobility" the accessibility of selected infrastructures of basic needs are examined within the eight project counties: Bautzen, Neustadt an der Aisch-Bad Windsheim, Nordsachsen, Northeim, Regen, Vechta, Waldeck-Frankenberg und Werra-Meißner-Kreis. The Thünen-Accessibility-Model is used to assess access data for the following means of transport: car, foot, bicycle and public transport The results are based on a 250 m x 250 m-analysis grid covering the project counties. The results of this analysis are presented in maps and statistical figures in the data-report at hand.

In part I of the report the Thünen-Accessibility-Model is introduced, followed by considerations on the explanatory power and interpretation of the analysis results. Part I of the report closes with a summary on the accessibility of infrastructures of basic needs in the project counties. In part II of the report for the eight project counties and its communities the accessibility of selected infrastructures of basic needs are presented in detail in terms of maps and statistics.

Keywords: Integration of refugees in rural areas, Accessibility of infrastructures of basic needs, Thünen-Accessibility-Model

Ergebnissynopse

Das folgende Working Paper enthält sehr differenzierte Analysen, mit welchem Zeitaufwand Infrastrukturen und Dienstleistungen der Grundversorgung in den acht Untersuchungslandkreisen und deren kreiseigenen Gemeinden zu Fuß, mit dem Rad, mit dem PKW und in fünf von acht Landkreisen auch mit dem öffentlichen Personennahverkehr (ÖPNV) zu erreichen sind.

Das Ergebnis dieser Analyse liefert für jede betrachtete Infrastruktur und jeden der acht Untersuchungslandkreise Bautzen, Neustadt an der Aisch-Bad Windsheim, Nordsachsen, Northeim, Regen, Vechta, Waldeck-Frankenberg und Werra-Meißner-Kreis ein detailliertes Bild der Erreichbarkeitssituationen in Form von Karten und Erreichbarkeitsstatistiken (vgl. Kapitel 2). Dabei zeigen sich wie vermutet, – z. T. deutliche – Unterschiede in der Erreichbarkeit der einzelnen Infrastrukturen sowohl innerhalb der einzelnen Landkreise als auch zwischen den Untersuchungslandkreisen.

Um auch die globale Erreichbarkeitssituation in den einzelnen Gemeinden und Untersuchungslandkreisen abzuschätzen und miteinander zu vergleichen, wird mit den folgenden Ergebnissynopsen die Erreichbarkeit folgender ausgewählter Infrastrukturen/Dienstleistungen zu einem **Index „mittlere bevölkerungsgewichtete Erreichbarkeit“** zusammengefasst: Öffentliche Apotheken, Hausarzt, Kinderarzt, Zahnarzt, Krankenhaus, Supermärkte und Discounter, Kindergarten, allgemeinbildende Grundschule, allgemeinbildende Schule mit Sekundarstufe I, allgemeinbildende Schule mit Sekundarstufe II, Unterzentrum, Mittel- und Oberzentrum, Haltestelle des öffentlichen Verkehrs[2].

In Abbildung Z1 wird die Verteilung der bevölkerungsgewichteten Wegezeit auf Ebene der acht Untersuchungslandkreise, differenziert nach Verkehrsmitteln, vergleichend dargestellt. Die bevölkerungsgewichtete Wegezeit wird ermittelt, indem die Summe der Wegezeiten mit der Bevölkerung derjenigen Zellen des Analyserasters multipliziert werden, die in einem Untersuchungslandkreis liegen und durch die Landkreisbevölkerung insgesamt geteilt werden. Bei der Interpretation ist zu beachten, dass bei der Indexbildung ein bevölkerungsgewichtetes arithmetisches Mittel der kleinräumig ermittelten Erreichbarkeitsverhältnisse gebildet wird. Dieses beschreibt die Erreichbarkeitssituation, wie sie sich für die Mehrheit der Bevölkerung innerhalb der Gemeinden der Untersuchungslandkreise darstellt. Durch die Indexbildung werden real existierende Erreichbarkeitsunterschiede zwischen den Landkreisen, zwischen den Gemeinden und auch innerhalb der Gemeinden zu einem gewissen Grad nivelliert.

[2] Bei der Betrachtung der ÖPNV-Erreichbarkeit wurden „Haltestellen des öffentlichen Verkehrs“ ausgeklammert.

Abbildung Z1: Verteilung der bevölkerungsgewichteten Wegezeit in den Untersuchungslandkreisen, differenziert nach Verkehrsmitteln

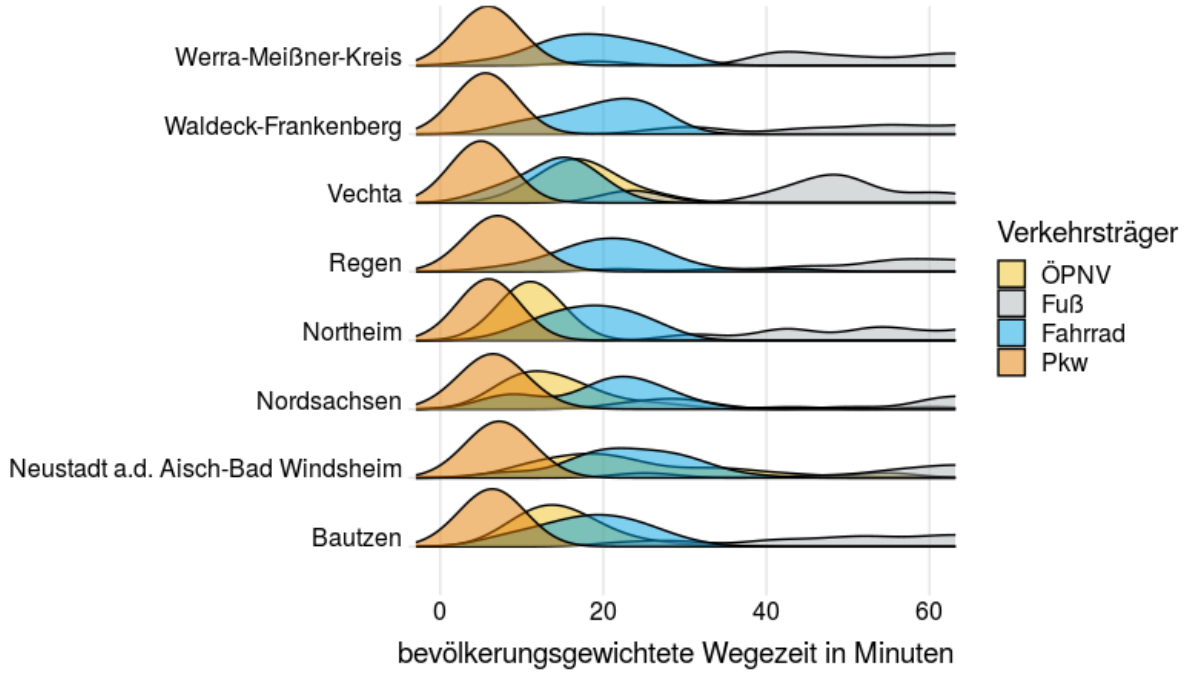

Quelle: Eigene Berechnung auf Basis des Thünen-Erreichbarkeitsmodells.

Dabei zeigt sich:

- Der Vergleich nach Verkehrsträgern verdeutlicht, dass die Erreichbarkeit integrationsrelevanter Einrichtungen in starkem Maße vom genutzten bzw. nutzbaren Verkehrsmittel abhängt.
- Per Pkw lassen sich in allen Untersuchungslandkreisen die Einrichtungen für die überwiegende Mehrheit der Bevölkerung in einer Fahrzeit von unter 15 Minuten erreichen.
- Mit dem Fahrrad kann der Großteil der Bevölkerung in allen Untersuchungslandkreisen die betrachteten Infrastrukturen im Mittel in 20 Minuten erreichen.
- Eine ähnliche Erreichbarkeit wie mit dem Fahrrad ist in Vechta und im Landkreis Neustadt an der Aisch-Bad Windsheim mit dem ÖPNV gegeben. In den Kreisen Northeim, Nordsachsen und Bautzen ist die ÖPNV-Erreichbarkeit etwas besser als diejenige mit dem Fahrrad[3].
- Zu Fuß werden die untersuchten integrationsrelevanten Infrastrukturen in allen Untersuchungslandkreisen von einem Großteil der Bevölkerung nicht innerhalb einer Wegezeit von 40 Minuten erreicht.

[3] Dabei ist allerdings nicht berücksichtigt, wie häufig eine ÖPNV-Beförderungsmöglichkeit angeboten wird. Die Erreichbarkeit per ÖPNV kann sich zu anderen Tageszeiten und Wochentagen deutlich schwieriger gestalten.

- Pkw-Erreichbarkeiten, die Fahrrad-Erreichbarkeiten und die ÖPNV-Erreichbarkeiten liegen in den acht Untersuchungslandkreisen jeweils recht nahe beieinander. Demgegenüber lassen sich bei den mittleren fußläufigen Erreichbarkeiten größere Unterschiede erkennen.

In den folgenden acht Ergebnissynopsen Z2 bis Z9 wird die Erreichbarkeitssituation aller Gemeinden in den acht Untersuchungslandkreisen im Vergleich zum Landkreisdurchschnitt dargestellt. Aus den Diagrammen lässt sich für jeden Landkreis ablesen, in welchen Gemeinden sich die Erreichbarkeit von Einrichtungen der (Grund-)Versorgung vergleichsweise gut oder schlecht darstellt, bzw. ob die Erreichbarkeitssituation innerhalb der Gemeinden eines Landkreises eher ausgewogen ist (geringe Spannweite der bevölkerungsgewichteten Erreichbarkeiten) oder ob sie stark vom konkreten Wohnort im Landkreis abhängt (große Spannweite der bevölkerungsgewichteten Erreichbarkeiten). Die gestrichelten vertikalen Linien zeigen den Kreisdurchschnitt für jedes Verkehrsmittel an und ermöglichen so den Vergleich mit der Situation in den einzelnen kreiseigenen Gemeinden.

Abbildung Z2: Durchschnittliche bevölkerungsgewichtete Erreichbarkeit zu ausgewählten Infrastrukturen im Landkreis Northeim

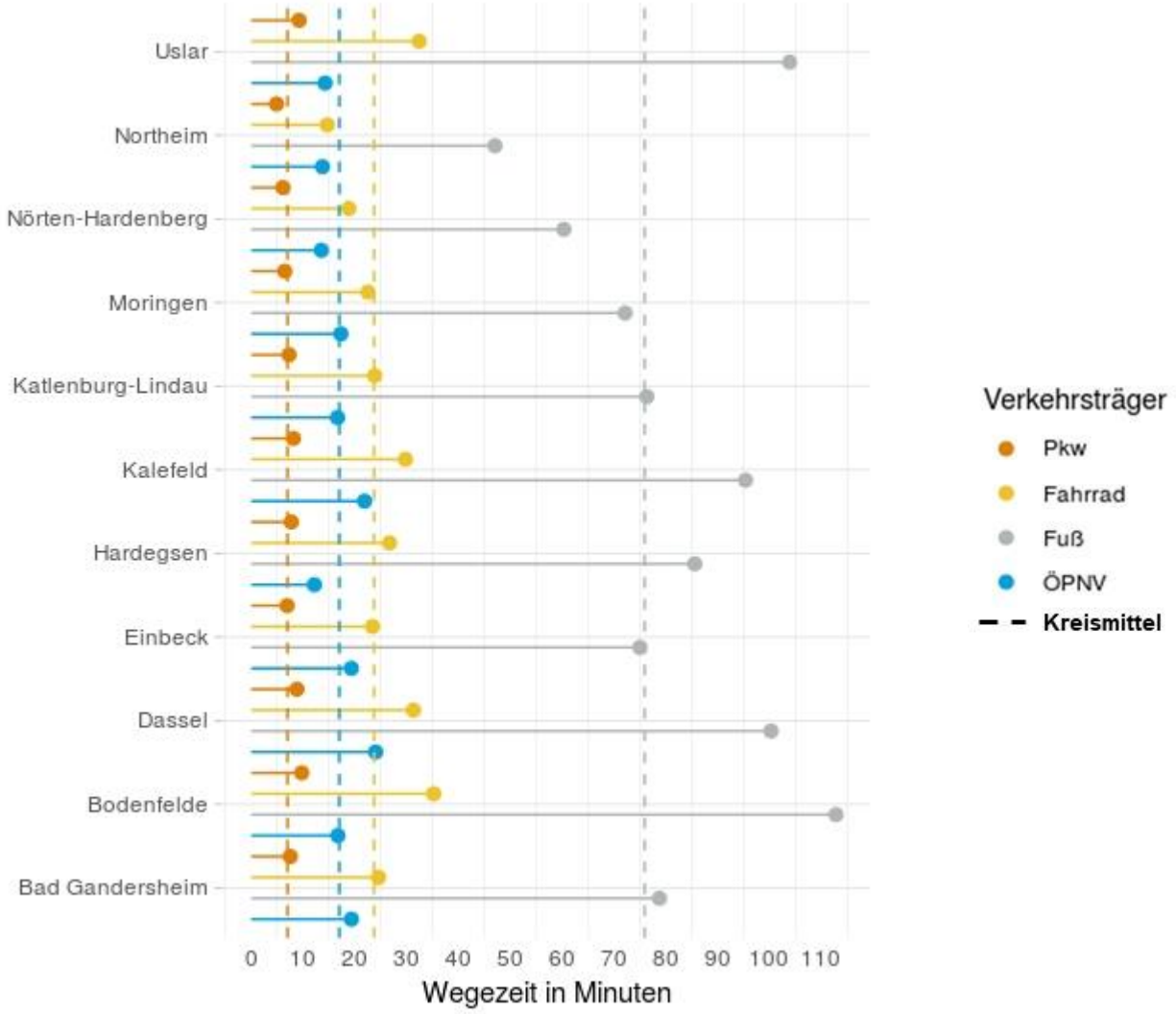

Quelle: Eigene Berechnung auf Basis des Thünen-Erreichbarkeitsmodells.

Abbildung Z3: Durchschnittliche bevölkerungsgewichtete Erreichbarkeit zu ausgewählten Infrastrukturen im Landkreis Vechta

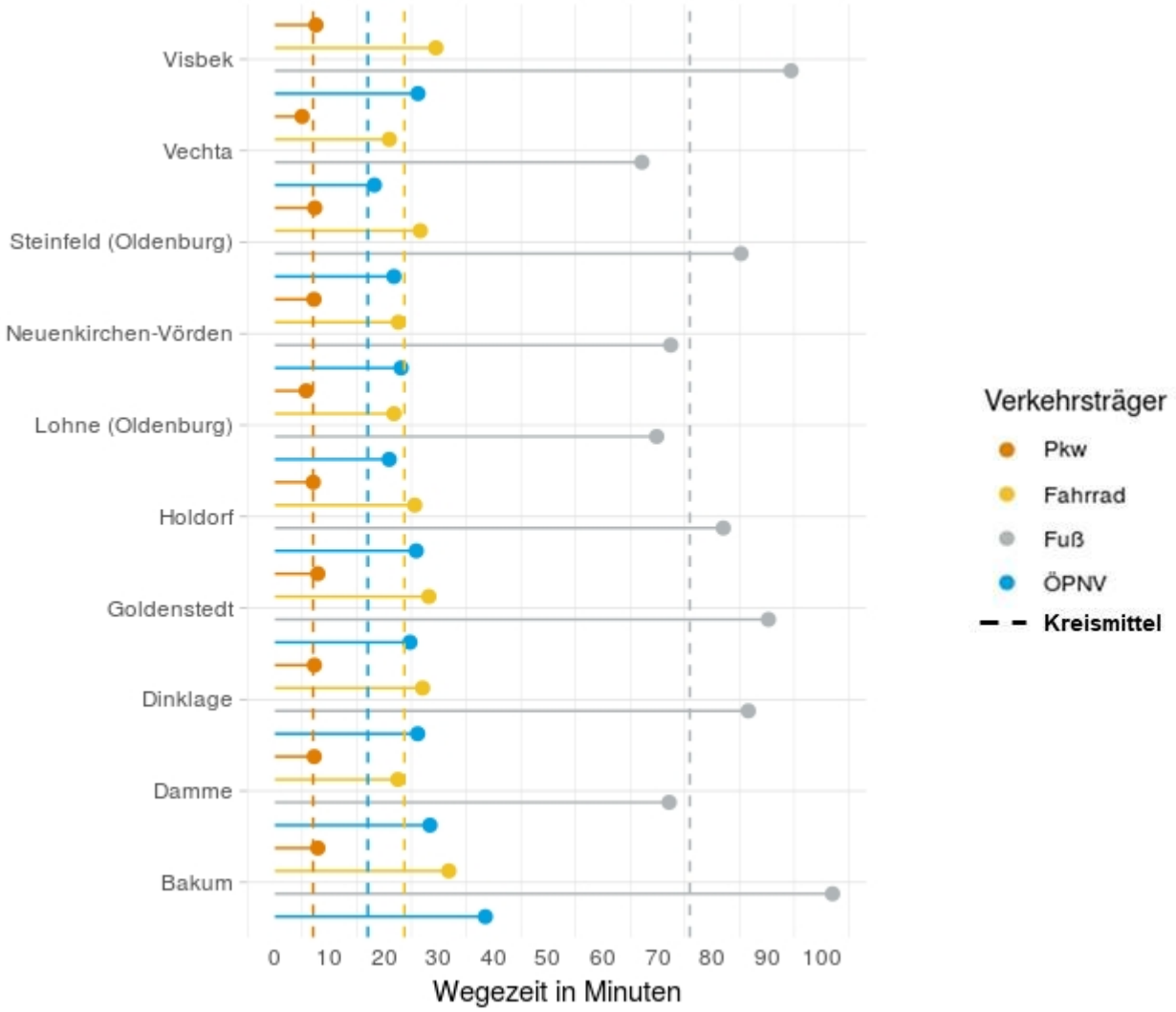

Quelle: Eigene Berechnung auf Basis des Thünen-Erreichbarkeitsmodells.

Abbildung Z4: Durchschnittliche bevölkerungsgewichtete Erreichbarkeit zu ausgewählten Infrastrukturen im Landkreis Bautzen

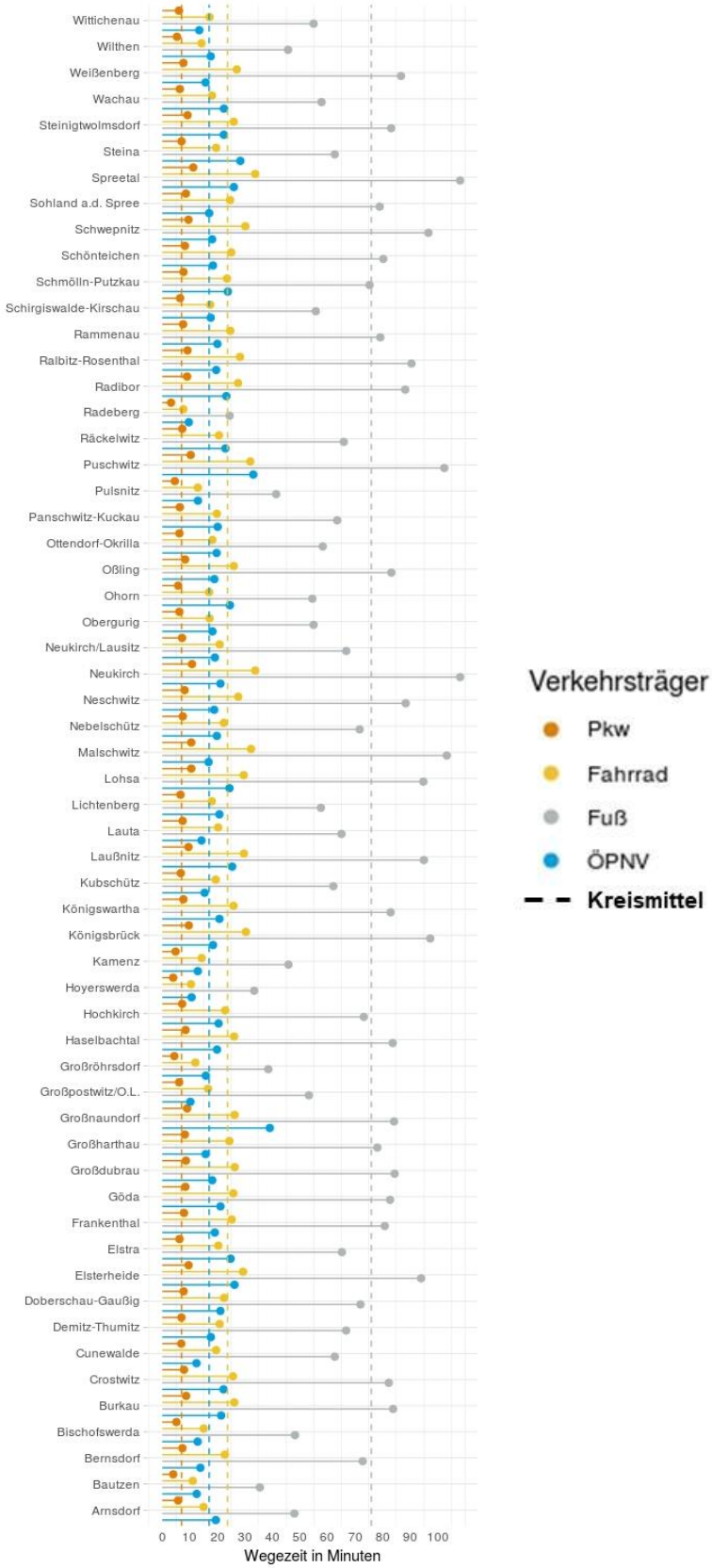

Quelle: Eigene Berechnung auf Basis des Thünen-Erreichbarkeitsmodells.

Abbildung Z5: Durchschnittliche bevölkerungsgewichtete Erreichbarkeit zu ausgewählten Infrastrukturen im Landkreis Nordsachsen

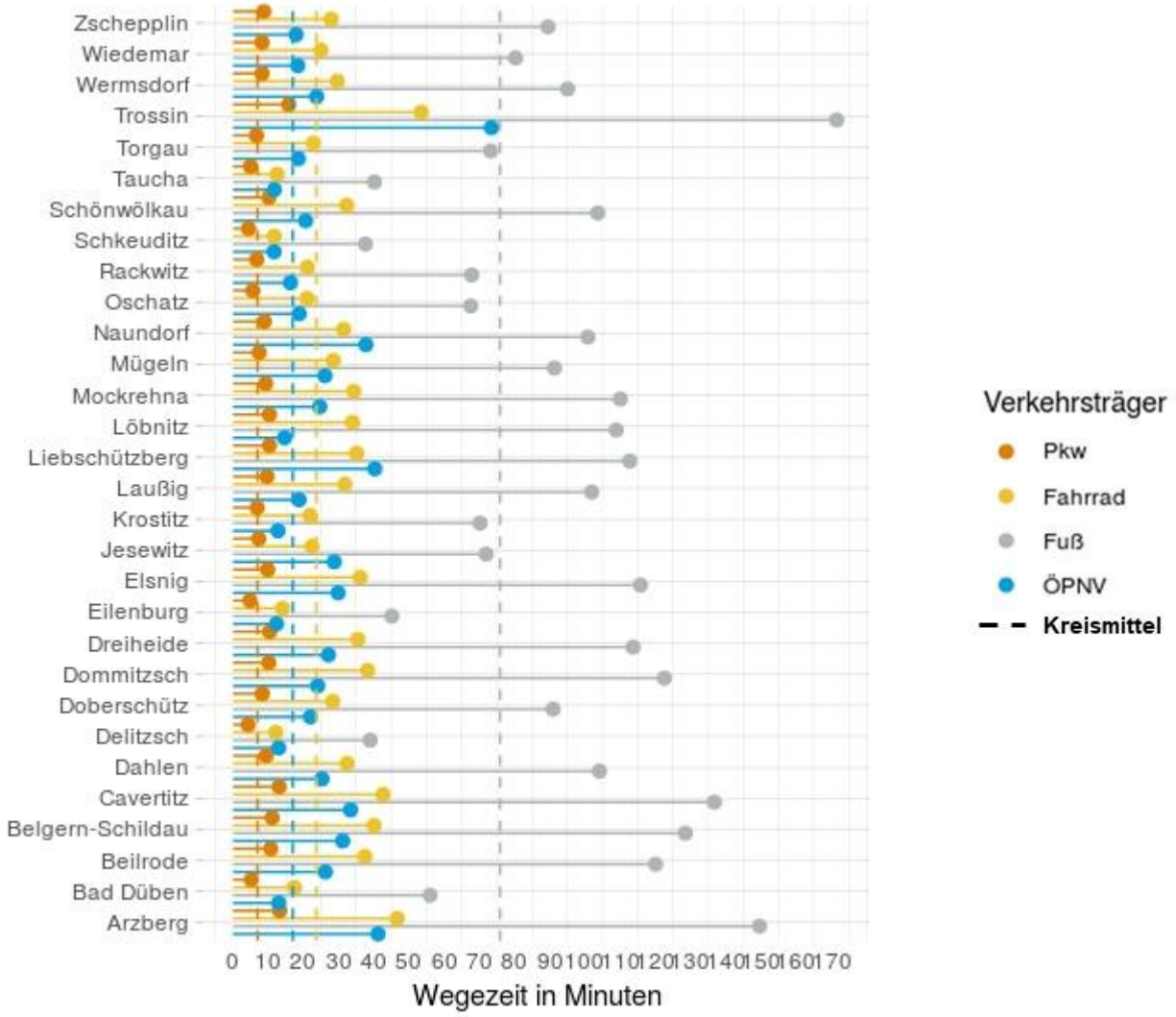

Quelle: Eigene Berechnung auf Basis des Thünen-Erreichbarkeitsmodells.

Abbildung Z6: Durchschnittliche bevölkerungsgewichtete Erreichbarkeit zu ausgewählten Infrastrukturen im Landkreis Neustadt an der Aisch-Bad Windsheim

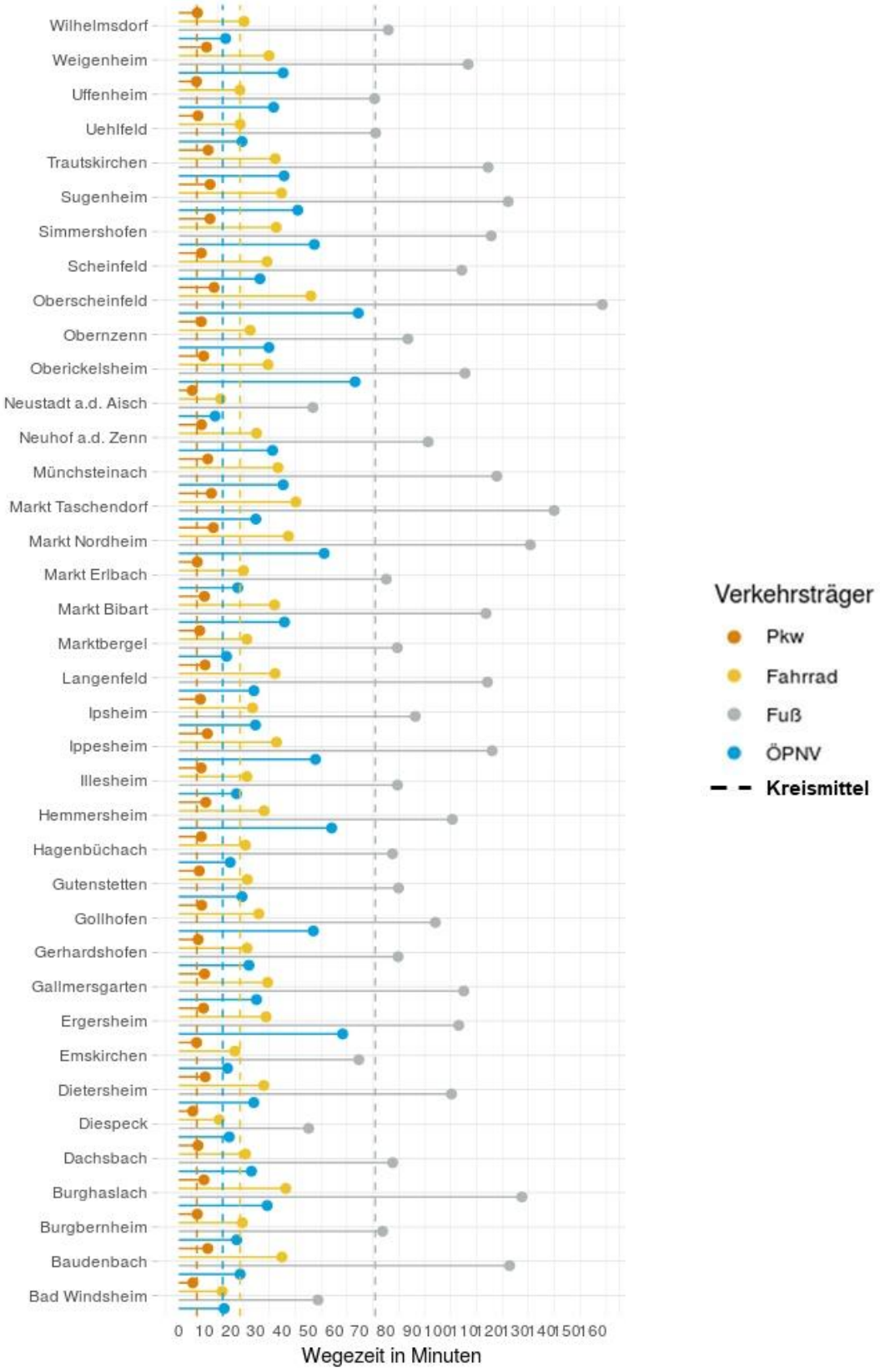

Quelle: Eigene Berechnung auf Basis des Thünen-Erreichbarkeitsmodells.

Abbildung Z7: Durchschnittliche bevölkerungsgewichtete Erreichbarkeit zu ausgewählten Infrastrukturen im Landkreis Regen

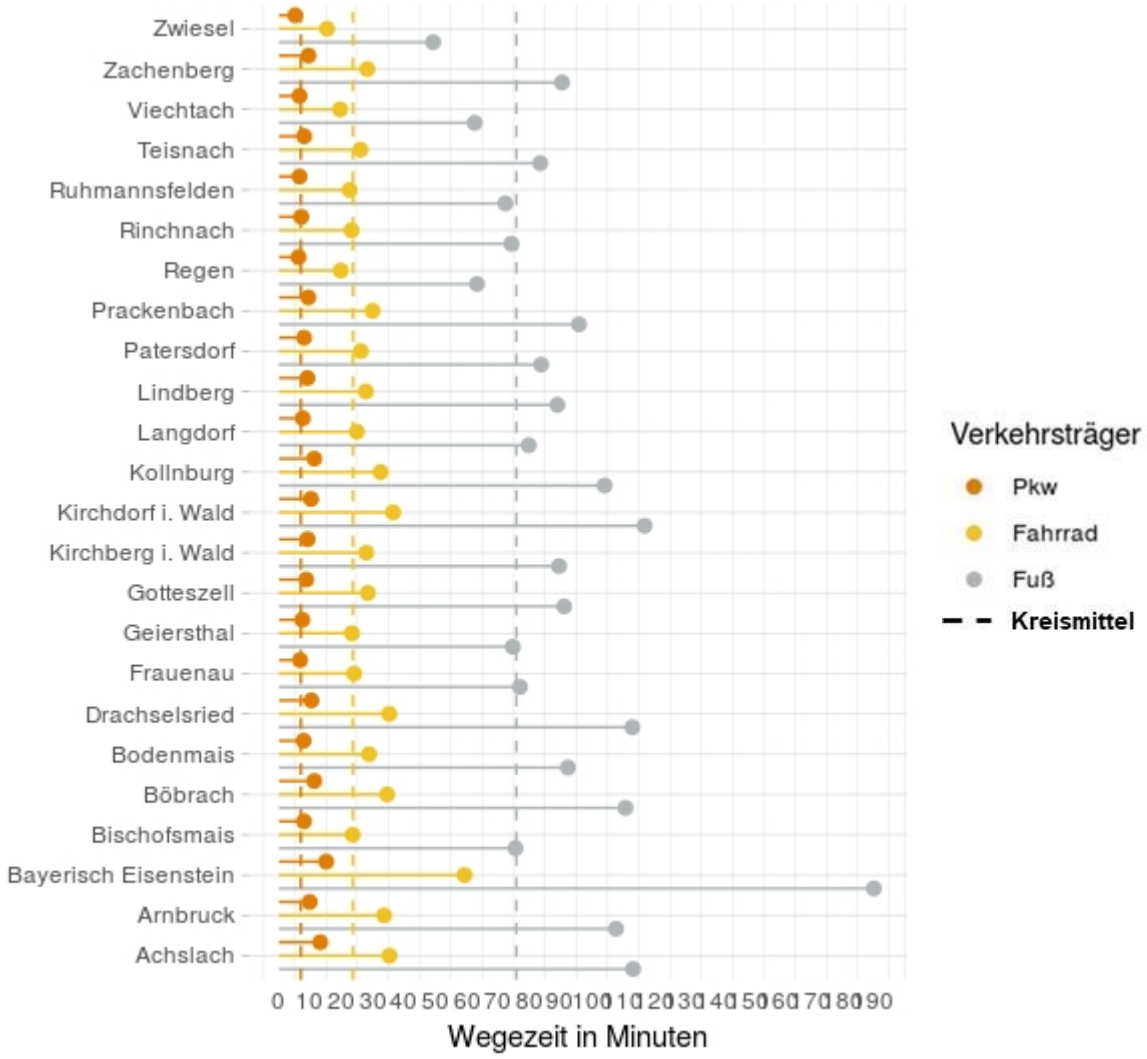

Quelle: Eigene Berechnung auf Basis des Thünen-Erreichbarkeitsmodells.

Abbildung Z8: Durchschnittliche bevölkerungsgewichtete Erreichbarkeit zu ausgewählten Infrastrukturen im Landkreis Waldeck-Frankenberg

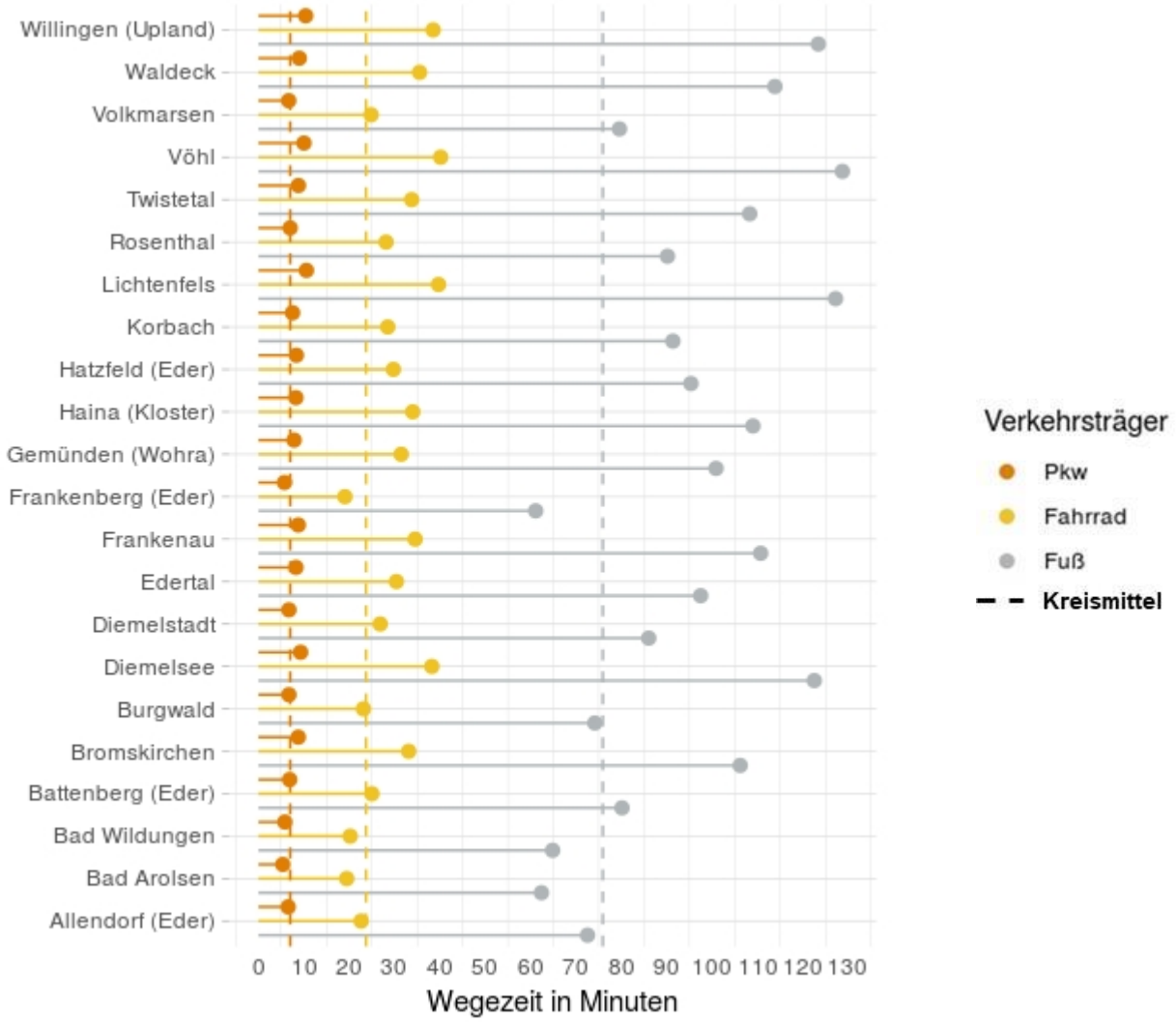

Quelle: Eigene Berechnung auf Basis des Thünen-Erreichbarkeitsmodells.

Abbildung Z9: Durchschnittliche bevölkerungsgewichtete Erreichbarkeit zu ausgewählten Infrastrukturen im Landkreis Werra-Meißner-Kreis

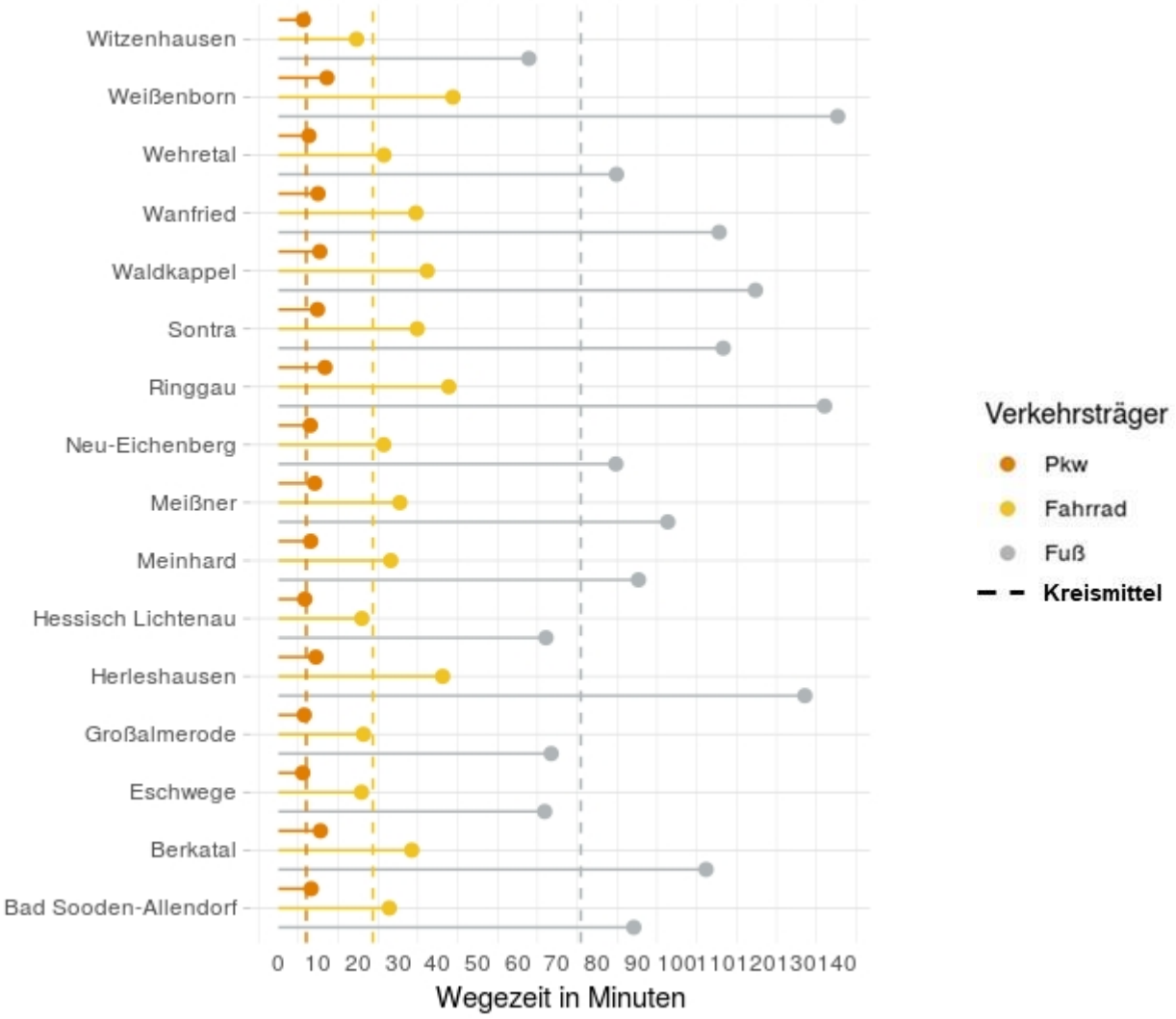

Quelle: Eigene Berechnung auf Basis des Thünen-Erreichbarkeitsmodells.

Inhaltsverzeichnis

Zusammenfassung i

Summary ii

Ergebnissynopse I

Inhaltsverzeichnis I

Teil I 1

1 Einleitung 1

2 Das Thünen-Erreichbarkeitsmodell – ein Überblick 4

3 Anmerkung zur Aussagekraft und Interpretation der Analyseergebnisse 7

4 Synoptische Zusammenfassung der Erreichbarkeit von Infrastrukturen/ Dienstleistungen der (Grund-)Versorgung in den Untersuchungslandkreisen 9

Literatur 23

Teil II 25

Karten und Tabellen zur Erreichbarkeit von Infrastrukturen/Dienstleistungen der (Grund-)Versorgung in den Untersuchungslandkreisen 25

Landkreis Vechta 27

Landkreis Northeim 75

Landkreis Waldeck-Frankenberg 123

Landkreis Werra-Meißner-Kreis 183

Landkreis Neustadt an der Aisch-Bad Windsheim 243

Landkreis Regen 291

Landkreis Bautzen 351

Landkreis Nordsachsen 399

Teil I

1 Einleitung

Dieser Datenreport ist ein Ergebnis des Teilprojektes „Erreichbarkeit und Mobilität“ des Verbundforschungsprojektes „Zukunft für Geflüchtete in ländlichen Regionen Deutschlands“, das darauf abzielt Determinanten der Integration von Geflüchteten in ländlichen Räumen zu untersuchen. Ziel des Verbundprojektes ist es, etwaigen politischen Handlungsbedarf in Bezug auf das Thema Integration von Geflüchteten in ländlichen Räumen zu identifizieren und Handlungsempfehlungen an die Politik zu formulieren.

Inhalt des Teilprojekts „Erreichbarkeit und Mobilität“ ist es Daten zur Erreichbarkeit von Einrichtungen der Grundversorgung in den Untersuchungslandkreisen Bautzen, Neustadt an der Aisch-Bad Windsheim, Nordsachsen, Northeim, Regen, Vechta, Waldeck-Frankenberg und Werra-Meißner-Kreis und deren kreiseigenen Gemeinden bereitzustellen. Ziel des Teilprojektes ist es somit, lokale/regionale Varianzen der Ausgangsbedingungen im Hinblick auf die Erreichbarkeit wichtiger Einrichtungen der (Grund-)Versorgung räumlich differenziert zu erfassen und systematisch zu vergleichen. Das ist deshalb wichtig, weil ländlichen Räumen einerseits vielfach der integrationsrelevante Vorteil zugeschrieben wird, über geeigneten Wohnraum zu verfügen, um Geflüchtete dezentral unterzubringen. Andererseits kann sich der Zugang zu medizinischer Versorgung, zu Gütern des täglichen Bedarfs, zu Begegnungs-, Beratungs- und Bildungseinrichtungen in einem Landkreis je nach Unterbringungsort/Wohnort für die Geflüchteten sehr unterschiedlich gestalten. Wegen der in Flächenlandkreisen teilweise großen Entfernungen bei gleichzeitig schlechtem ÖPNV-Angebot können daher die Teilhabechancen von Geflüchteten in ländlichen Landkreisen in Abhängigkeit vom Wohnort sehr ungleich sein. Die Erreichbarkeit integrationsrelevanter Einrichtungen kann daher als wichtiger, gerade für ländliche Räume zentraler (Integrations-)Faktor gelten.

Um die Erreichbarkeit wichtiger, ausgewählter Infrastrukturen der Grundversorgung zu untersuchen, wurde mit Hilfe des Thünen-Erreichbarkeitsmodells (vgl. Kapitel 2) für jede der in Tabelle 1 aufgeführten Infrastrukturen/Dienstleistungen kleinräumig – d. h. unterhalb der administrativen Ebene der Gemeinden auf einem 250 m x 250 m-Raster – ermittelt, wie sich der Zugang in Abhängigkeit vom Wohnort/Unterbringungsort im Landkreis gestaltet. Weitere Informationen zu den in der Tabelle aufgeführten Analysen sowie zu den einzelnen Datenquellen etc. können den im Literaturverzeichnis aufgeführten Veröffentlichungen entnommen werden (Neumeier 2015-2018).

Tabelle 1 : Infrastrukturen und Dienstleistungen, deren Erreichbarkeit mit dem Thünen-Erreichbarkeitsmodell analysiert wurde

Infrastrukturen	Datenstand und Datenquellen
Supermärkte und Discounter	2017 (gb-consite)
Kindergärten	2015 (Deutsches Jugendinstitut; Nexiga GmbH)
Grundschulen	2015-17 (abhängig vom Bundesland) (Statistische Ämter der Länder)
Allgemeinbildende Schulen mit Sekundarstufe 1	2015-17 (abhängig vom Bundesland) (Statistische Ämter der Länder)
Allgemeinbildende Schulen mit Sekundarstufe 2	2015-17 (abhängig vom Bundesland) (Statistische Ämter der Länder)
Jobcenter	2017 Bundesagentur für Arbeit; eigene Recherche
Öffentliche Apotheken	2012 (www.adressendiscount.de)
Krankenhäuser	2015 (Krankenhäuser nach §108 SGB V; Datenveröffentlichung 2017) (Statistisches Bundesamt)
Hausärzte	2016 (www.wer-zu-wem.de)
Kinderärzte	2016 (www.wer-zu-wem.de)
Zahnärzte	2016 (www.wer-zu-wem.de)
Ambulante Pflegedienste	2014 (AOK)
Landespolizeien	2014 (released 2017) (Bundesamt für Kartographie und Geodäsie)
Haltestellen (Bus, Bahn, Tram)	15.10.2018 (OpenStreetMap) (public_transport = stop_position ohne Abandoned stops)
Unterzentren	2014 (Bundesinstitut für Bau- Stadt- und Raumforschung)
Mittelzentren	2014 (Bundesinstitut für Bau- Stadt- und Raumforschung)
Oberzentren	2014 (Bundesinstitut für Bau- Stadt- und Raumforschung)

Quelle: Eigene Darstellung.

Die Erreichbarkeitsanalyse schafft somit eine Datengrundlage, mit der – komplementär zu den anderen Teilprojekten – unterschiedliche Chancen auf Teilhabe für Geflüchtete in den acht Untersuchungslandkreisen in Abhängigkeit vom Wohnort analysiert werden können.

Im weiteren Projektverlauf ist geplant, ausgehend von den Ergebnissen der Befragungen der Geflüchteten im Teilprojekt „Perspektive Geflüchteter“, diese Datenbasis durch weitere Erreichbarkeitsanalysen zu erweitern. Bei diesem zweiten Analyseschritt soll die Erreichbarkeit von Infrastrukturen/Dienstleistungen im Mittelpunkt stehen, die aus Sicht der Geflüchteten für deren Alltagsleben eine hohe Bedeutung haben.

Der nachfolgende Teil I des Arbeitsberichts ist wie folgt aufgebaut: In Kapitel 2 wird zunächst das Thünen-Erreichbarkeitsmodell überblicksartig dargestellt. In Kapitel 3 folgen Anmerkungen zur Aussagekraft und Interpretation der Analyseergebnisse. Kapitel 4 enthält eine synoptische Zusammenfassung der Erreichbarkeit von Dienstleistungen der (Grund-)Versorgung in den Untersuchungslandkreisen. In Teil II des Arbeitsberichts folgt die detaillierte Darstellung der Erreichbarkeit von Einrichtungen der Grundversorgung in allen acht Untersuchungslandkreisen und deren kreiseigenen Gemeinden in der Form von Karten und Tabellen.

2 Das Thünen-Erreichbarkeitsmodell – ein Überblick

Entwickelt wurde das Thünen-Erreichbarkeitsmodell, um kleinräumig und flächendeckend für Deutschland die grundlegende Versorgungssituation mit Dienstleistungen und Infrastrukturen in ländlichen Räumen analysieren zu können. Dabei geht es in erster Linie darum, zu überprüfen, ob eine entsprechende Infrastruktur/Dienstleistung wohnortnah vorhanden ist. Explizit nicht modelliert werden Möglichkeiten der Angebotswahl (z. B. Auswahl zwischen verschiedenen Typen von Supermärkten etc.).

Das Thünen-Erreichbarkeitsmodell verfolgt einen Modellierungsansatz, bei dem Erreichbarkeiten nicht anhand der euklidischen Distanz (Luftlinie), sondern im Straßennetz (basierend auf den Geschwindigkeitsprofilen der OpenStreetMap für Straßentypen in Deutschland) ermittelt werden. Der Grund ist, dass v. a. in ländlichen Räumen die realen Wege durch natürliche oder bauliche Barrieren deutlich von der euklidischen Distanz abweichen (vgl. Dahlgren 2008: 16). Um Erreichbarkeiten auch unterhalb der administrativen Ebenen analysieren zu können, wird den Berechnungen ein generisches kleinräumiges Vektorraster (GRID) mit einer Kantenlänge von 250 m x 250 m zugrunde gelegt. Das bedeutet, die Erreichbarkeit wird von den Zentroiden der Vektorrasterzellen zum jeweils nächstgelegenen Standort einer Dienstleistung/Infrastruktur berechnet (vgl. Abbildung 1). Als Referenzraster dient ein 250 m x 250 m-Raster, das für jede Rasterzelle Bevölkerungsdaten des Zensus 2011 beinhaltet.

Abbildung 1: Raster-Ansatz für Erreichbarkeitsberechnungen



Quelle: Eigene Darstellung.

Thünen-Erreichbarkeitsmodell Straße

Die Berechnung der Erreichbarkeit im Verkehrsträger Straße erfolgt im Thünen-Erreichbarkeitsmodell in einem zweistufigen Verfahren. Zunächst werden über eine KNN-Nearest-Neighbour-Analyse für jeden Rasterzellenmittelpunkt die zehn nach Euklidischer Distanz nächsten Standorte einer zu untersuchenden Dienstleistung ermittelt. Im Anschluss daran wird über die Open Source Routing-Machine im Straßennetz der OpenStreetMap dann die Distanz bzw. Pkw-Fahrzeit zu diesen zehn Zielen berechnet und das distanz- bzw. fahrzeitnächste Ziel bestimmt. Die so ermittelte kürzeste Distanz bzw. Fahrzeit wird dann der jeweils betrachteten Rasterzelle als Erreichbarkeitsmaß für die untersuchte Dienstleistung zugeschrieben. Den im Erreichbarkeitsmodell ermittelten Pkw-Wegezeiten liegen die Geschwindigkeiten des „Geschwin-

digkeitsprofil Straße“ der OpenStreetMap zugrunde. Die fahrrad- und fußläufigen Wegezeiten werden basierend auf den ermittelten Streckenlängen berechnet. Dabei wird von einer durchschnittlichen Fahrgeschwindigkeit von 15 km/h für das Fahrrad ausgegangen. Fußläufig legen Menschen in Abhängigkeit von sozioökonomischen Rahmenbedingungen zwischen 1,3 m/s bis 1,45 m/s zurück (vgl. Perry 1992; Götz-Neumann 2006; Morgenroth 2008; Granacher et al. 2010). Bei der Umrechnung der mit dem Erreichbarkeitsmodell ermittelten Wegelängen in Gehzeit wird die untere Grenze der Gehgeschwindigkeit (1,3 m/s) angesetzt.

Thünen-Erreichbarkeitsmodell öffentlicher Verkehr

Die Berechnung der Erreichbarkeit im öffentlichen Personennahverkehr erfolgt im Thünen-Erreichbarkeitsmodell ebenso wie im Erreichbarkeitsmodell Straße in einem zweistufigen Verfahren. Zunächst werden über eine KNN-Nearest-Neighbour-Analyse für jeden Rasterzellenmittelpunkt des Analyserasters die zehn nach Euklidischer Distanz nächsten Standorte einer zu untersuchenden Dienstleistung ermittelt. Im Anschluss daran wird mit Hilfe des OpenTripPlanners die ÖPNV-Reisezeit (inkl. fußläufige Wegezeit zur bzw. von der den Start- und Zielpunkten nächstgelegenen Haltestelle) zu diesen zehn Zielen berechnet und das reisezeitnächste Ziel bestimmt. Die Berechnung erfolgt auf Basis des Straßennetzes der OpenStreetMap sowie den im Google Transit Feed Specification-Format (GTFS) abgespeicherten Soll-Fahrplandaten. Die so ermittelte kürzeste Reisezeit wird dann der jeweils betrachteten Rasterzelle als Erreichbarkeitsmaß für die untersuchte Dienstleistung zugeschrieben. Konkret liegen den im Erreichbarkeitsmodell ermittelten ÖPNV-Reisezeiten die Soll-Fahrplandaten folgender Verkehrsverbünde zugrunde:

- Verkehrsverbund Oberlausitz-Niederschlesien GmbH,
- Verkehrsverbund Großraum Nürnberg GmbH,
- Mitteldeutscher Verkehrsverbund GmbH sowie
- Connect Fahrplanauskunft GmbH und Partner.

Als Referenzzeitpunkt wurde das Zeitfenster Dienstag zwischen 9 und 10 Uhr gewählt. Die Berechnung erfolgte für folgende Tage:

- Verkehrsverbund Oberlausitz-Niederschlesien GmbH: 06.11.2018,
- Verkehrsverbund Großraum Nürnberg GmbH: 11.12.2018,
- Mitteldeutscher Verkehrsverbund GmbH: 06.11.2018,
- Connect Fahrplanauskunft GmbH und Partner: 16.01.2019.

Eine Berechnung zu einem bestimmten Stichtag für alle Untersuchungslandkreise war nicht möglich, da der Gültigkeitszeitraum der zur Verfügung stehenden Soll-Fahrplandaten sich unterschied.

Eine Modellierung der ÖPNV-Erreichbarkeit für die Landkreise Werra-Meißner-Kreis und Waldeck-Frankenberg in Hessen ist nicht möglich, da der zuständige Nordhessische Verkehrsver-

bund keine Soll-Fahrplandaten im GTFS-Format vorhält. Ebenso ist eine Modellierung der ÖPNV-Erreichbarkeit für den Landkreis Regen in Bayern nicht möglich. Der Landkreis Regen gehört keinem Verkehrsverbund an und hält keine Daten im GTFS-Format vor.[4]

Sämtliche Erreichbarkeiten im **Erreichbarkeitsmodell Straße** wurden flächendeckend für Deutschland berechnet. In diesem Report wird ein Ausschnitt der Daten für die Untersuchungslandkreise angezeigt. Das bedeutet, dass bei der Ermittlung der Erreichbarkeiten auch Infrastrukturstandorte berücksichtigt sind, die außerhalb der Untersuchungslandkreise liegen. Eine Ausnahme ist die Erreichbarkeit von Jobcentern. Hier erfolgte die Berechnung nach Einzugsbereichen der einzelnen Dienststellen, wobei die Einzugsbereiche aus den von der Bundesagentur für Arbeit erhältlichen Informationen zur regionalen Organisation der Jobcenter gebildet wurden.

Die Erreichbarkeiten im **Erreichbarkeitsmodell öffentlicher Verkehr** wurden jeweils für das Gebiet des entsprechenden Verkehrsverbundes berechnet. Eine verkehrsverbundübergreifende Berechnung von ÖPNV-Reisezeiten ist derzeit nicht möglich. Für die Untersuchungslandkreise in Niedersachsen erfolgte die Berechnung nur für den jeweiligen Landkreis. Die Gründe dafür sind einerseits das Fehlen der für das ÖPNV-Routing notwendigen flächendeckender GTFS-Soll-Fahrplandaten für Deutschland und andererseits technische Beschränkungen der zur Verfügung stehenden Software. Das heißt, der im „Thünen-Erreichbarkeitsmodell öffentlicher Verkehr“ eingesetzte OpenTripPlanner ist für die Berechnung von Erreichbarkeiten in kleinen Netzwerkgraphen konzipiert, nicht für Berechnungen in großen Netzwerkgraphen (z. B. Gesamtdeutschland, ein gesamtes Bundesland). Dadurch ist es derzeit nicht möglich, flächendeckend für Deutschland ÖPNV-Erreichbarkeiten zu berechnen, selbst wenn GTFS-Daten für Deutschland gesamt vorliegen würden.

[4] Sowohl der Nordhessische Verkehrsverbund als auch der Landkreis Regen nutzen das von der HAFAS-HACON GmbH betriebene proprietäre Fahrplanauskunftssystem mit Daten des Regionalverkehrs der Bahn. Die Bahn stellt die soll-Fahrplandaten des Regionalverkehrs nicht öffentlich bereit. Eine Nutzung des Auskunftssystems der HAFAS-HACON GmbH im Rahmen des Forschungsvorhabens steht aus Kostengründen in keinem vernünftigen Zusammenhang zum erwarteten Erkenntnisgewinn.

3 Anmerkung zur Aussagekraft und Interpretation der Analyseergebnisse

Vollständigkeit der den Analysen zugrundeliegenden Standortdaten

Die Daten der einzelnen Infrastrukturen und deren Erreichbarkeit wurden deutschlandweit erfasst und berechnet. Es ist davon auszugehen, dass Infrastrukturinformationen, die auf Datenbeständen kommerzieller Adressdatenanbieter beruhen, nicht immer alle Standortdaten flächendeckend für Deutschland beinhalten. Eine Korrektur oder Überprüfung ist i. d. R. nicht möglich, da dazu notwendige Referenzdatensätze nicht verfügbar sind. Bei allen hier modellierten Infrastrukturen wurde soweit möglich ein Abgleich zwischen der Anzahl der Infrastrukturstandorte im Modell und in der Realität vorgenommen (soweit möglich auf Ebene der Bundesländer), um die Vollständigkeit der Daten abzuschätzen und die Aussagekraft der jeweiligen Modellierung einzuschätzen. Das Ergebnis dieses Abgleichs kann den entsprechenden Publikationen zur Erreichbarkeitsmodellierung des Thünen-Instituts für Ländliche Räume entnommen werden (https://www.thuenen.de/de/lr/personal/wissen-schaftliches-personal/dr-stefan-neumeier/publikationen/alle-publikationen/).

Während ggf. fehlende Standorte bei einer flächendeckenden Betrachtung für Deutschland weniger ins Gewicht fallen, so führen diese ggf. bei einer kleinräumigen Betrachtung auf Ebene der Kreise oder Gemeinden im konkreten Einzelfall zu stärkeren Abweichungen zwischen Modell und Realität – insbesondere wenn fehlende Angaben zu einer Infrastruktur räumlich geclustert auftreten. Dies ist bei der Verwendung der vorliegenden Daten zu berücksichtigen.

Grenzen der Erreichbarkeitsmodellierung

Einschränkend ist zu den Ergebnissen der Erreichbarkeitsanalyse außerdem darauf hinzuweisen, dass die Erreichbarkeit alleine lediglich erste Rückschlüsse auf die (Grund-)Versorgungssituation erlaubt und nicht die Versorgungssituation in ihrer Gesamtheit betrachtet. Dazu wäre es z. B. notwendig, bei einigen Infrastrukturen wie z. B. Ärzten oder Kinderbetreuungseinrichtungen neben der Erreichbarkeit auch die jeweiligen Aufnahmekapazitäten in die Betrachtung mit einzubeziehen. Dies ist aufgrund der Datenlage jedoch nicht möglich. Die Erreichbarkeit deckt daher nur einen Teilaspekt der wohnortnahen Versorgung ab.

Vergleichbarkeit der Daten zu Berechnungen vor 2018

Alle hier abgebildeten Erreichbarkeiten wurden basierend auf der oben skizzierten Methode Anfang 2018 im Rahmen des Projektes neu berechnet. Abweichungen der Daten zu früheren Berechnungen mit dem Thünen-Erreichbarkeitsmodell lassen sich dadurch erklären, dass im Thünen-Erreichbarkeitsmodell bis 2017 Straßenentfernungen ermittelt wurden, die dann anhand einer festen angenommenen Durchschnittsgeschwindigkeit für alle Straßen in Fahrzeiten umgerechnet wurden. Bei der Neuberechnung beruht die Pkw-Erreichbarkeit dagegen auf den in der OpenStreetMap hinterlegten Geschwindigkeitsprofilen für Straßentypen. Fahrrad- und fußläufige Erreichbarkeiten wurden weiterhin durch Umrechnung der im Erreichbarkeitsmodell ermittelten Streckenlängen berechnet, ohne dabei ggf. topographische Einflussfaktoren auf die Geschwindig-

keit zu berücksichtigen. Außerdem ist zu beachten, dass Erreichbarkeiten, die im Rahmen des Projektes in Beziehung zur Bevölkerung gesetzt werden, auf dem Bevölkerungsraster des Zensus 2011 beruhen, das auf das 250 m x 250 m-Analyseraster übertragen wurde.

Schwellenwert zur Einschätzung der Erreichbarkeit

Bei der Auswertung der Ergebnisse der Erreichbarkeitsanalysen stellt sich die Frage, ab wann eine Erreichbarkeit gut oder schlecht ist. Diese Frage ist nicht leicht zu beantworten, denn Erreichbarkeiten werden individuell in Abhängigkeit von sozioökonomischen Gegebenheiten, dem eigenen Aktions- und Erfahrungsraum sowie unterschiedlichem Denken über gesellschaftliche Verantwortung unterschiedlich bewertet. Mehrere Untersuchungen zu Wegezeiten im Zusammenhang mit der Erreichbarkeit von Daseinsvorsorgeinfrastrukturen deuten darauf hin, dass als plausibler Schwellenwert zur Unterscheidung einer guten von einer schlechten Erreichbarkeit eine maximale Wegezeit von 15 Minuten herangezogen werden könnte (vgl. z. B. AREG 2008; BMVBS 2011). Es wird im Folgenden also davon ausgegangen, dass – sollte es für die Erreichbarkeit einer Infrastruktur oder Dienstleistung keine definierten Erreichbarkeiten geben – eine Wegezeit von 15 Minuten als ein geeigneter Schwellenwert gelten kann, um eine gute von einer schlechten Erreichbarkeit zu unterscheiden. Weitere Informationen zu infrastruktur-/dienstleistungsspezifischen Überlegungen zu adäquaten Wegezeiten kann den bei der Literatur aufgeführten Veröffentlichungen zur Erreichbarkeit der entsprechenden Infrastruktur/Dienstleistung entnommen werden.

4 Synoptische Zusammenfassung der Erreichbarkeit von Infrastrukturen/Dienstleistungen der (Grund-)Versorgung in den Untersuchungslandkreisen

Im Karten- und Tabellenteil (Teil II) wird für die einzelnen Untersuchungsregionen jeweils die Erreichbarkeit der in Tabelle 1 aufgeführten Infrastrukturen/Dienstleistungen kleinräumig analysiert. Damit soll den Teilprojekten eine möglichst detaillierte Datengrundlage zur Einschätzung der infrastruktur-/dienstleistungsspezifischen Erreichbarkeitssituation zur Verfügung gestellt werden. Im folgenden Kapitel erfolgt eine synoptische Zusammenfassung der Erreichbarkeitssituation in den einzelnen Untersuchungslandkreisen. Ziel dieser Zusammenfassung ist es, zu einer globalen Einschätzung der Erreichbarkeit von Infrastrukturen/Dienstleistungen innerhalb der Untersuchungslandkreise zu kommen sowie Unterschiede und Gemeinsamkeiten bei der Erreichbarkeit von Infrastrukturen/Dienstleistungen der (Grund-)Versorgung zwischen den Untersuchungslandkreisen zu identifizieren.

Um dies zu bewerkstelligen, wurde sowohl für die Untersuchungslandkreise als auch für die Gemeinden innerhalb der Untersuchungslandkreise auf Basis der Erreichbarkeiten ausgewählter Infrastrukturen/Dienstleistungen ein Erreichbarkeitsindex berechnet. Dieser Erreichbarkeitsindex ermöglicht es, die grundlegende Erreichbarkeitssituation innerhalb der Untersuchungslandkreise und -gemeinden zu charakterisieren.

Die Erreichbarkeit folgender Infrastrukturen/Dienstleistungen ist in die Indexbildung eingeflossen: Öffentliche Apotheken, Hausarzt, Kinderarzt, Zahnarzt, Krankenhaus, Supermärkte und Discounter, Kindergarten, allgemeinbildende Grundschule, allgemeinbildende Schule mit Sekundarstufe I, allgemeinbildende Schule mit Sekundarstufe II, Unterzentrum, Mittel- und/oder Oberzentrum, Haltestelle des öffentlichen Verkehrs. Die Auswahl der in den Index einzubeziehenden Infrastrukturen erfolgte anhand eines theoretischen Samplings, wobei von den bislang untersuchten Infrastrukturen diejenigen gewählt wurden, die als für das tägliche Leben besonders wichtig angesehen werden können. Die Indexbildung selbst erfolgt durch Berechnung des bevölkerungsgewichteten arithmetischen Mittels der Erreichbarkeit der Infrastrukturen jeweils für die Untersuchungslandkreise wie auch die Gemeinden innerhalb der Untersuchungslandkreise. Die Wahl des bevölkerungsgewichteten arithmetischen Mittels der Erreichbarkeiten bietet dabei gegenüber dem theoretisch auch denkbarem einfachen arithmetischen Mittel den Vorteil, dass der Index auch sensitiv im Hinblick auf die von bestimmten Erreichbarkeiten betroffenen Bevölkerung ist. Das bedeutet, müssen viele Menschen in den Untersuchungsregionen lange Wegezeiten in Kauf nehmen, so fallen diese langen Wegezeiten bei der Indexbildung stärker ins Gewicht als die kurzen. Dadurch liefert der Index ein exakteres Bild der Erreichbarkeitssituation. Für die Landkreise ist das Ergebnis der Indexbildung in Tabelle 2 zusammengefasst, welche für jeden Untersuchungslandkreis die durchschnittliche bevölkerungsgewichtete Wegezeit zu Infrastrukturen der (Grund-)Versorgung in Minuten aufzeigt. Zur besseren Einordnung wird auch der Durchschnittswert des jeweiligen Bundeslandes, in dem der Untersuchungslandkreis seinen Sitz hat, angezeigt.

Tabelle 2: Durchschnittliche bevölkerungsgewichtete Wegezeit zu Infrastrukturen der (Grund-)Versorgung in Minuten

Landkreis	Durchschnittliche bevölkerungsgewichtete Wegezeit zu Infrastrukturen der Grundversorgung in Minuten			
	mit Pkw	mit Fahrrad	fußläufig	öffentlicher Personennahverkehr*
Bautzen	5.0	14.0	44.8	12.1
Vechta	4.4	12.0	38.4	15.6
Nordsachsen	4.9	14.6	46.7	11.7
Northeim	5.4	16.2	52.0	10.8
Waldeck-Frankenberg	4.9	16.4	52.6	k. A.
Werra-Meißner-Kreis	4.9	15.2	48.8	k. A.
Neustadt/Aisch-Bad Windsheim	5.8	17.9	57.3	19.1
Regen	6.2	17.8	57.0	k. A.
Hessen	3.7	10.1	32.2	k. A.
Bayern	4.4	12.2	39.0	k. A.
Niedersachsen	4.5	12.5	40.0	k. A.
Sachsen	4.2	11.1	35.7	k. A.
Deutschland	4.5	12.8	41.0	k. A.

* Haltestellen des öffentlichen Verkehrs wurden bei der Berechnung der bevölkerungsgewichteten Erreichbarkeit mit dem öffentlichen Verkehr nicht berücksichtigt.

Anmerkung: Zur Erreichbarkeit der untersuchten Infrastrukturen mit dem ÖPNV liegen nur Daten für Untersuchungslandkreise vor, nicht für Bundesländer oder Deutschland gesamt. Daher ist es nicht möglich durchschnittliche bevölkerungsgewichtete Wegezeiten für Bundesländer oder Deutschland gesamt anzugeben.

Quelle: Eigene Berechnung auf Basis des Thünen-Erreichbarkeitsmodells.

Die farbliche Hervorhebung in der Tabelle 2 dient dazu, die Lesbarkeit zu unterstützen, indem für jedes Verkehrsmittel die bevölkerungsgewichteten Erreichbarkeiten von Blau nach Rot eingefärbt wurden. Blaue Werte stehen dabei für kürzere bevölkerungsgewichtete Wegezeiten, rote Werte für längere.

Abbildung 3 zeigt ergänzend für die Untersuchungslandkreise und Verkehrsträger die bevölkerungsgewichtete durchschnittliche Erreichbarkeit der ausgewählten Infrastrukturen als Boxplots (Eine Lesehilfe für die Boxplots bietet Abbildung 2). Sowohl aus Tabelle 2 als auch aus den Boxplots in Abbildung 3 lässt sich ablesen, dass sich innerhalb einer Verkehrsträgerkategorie die mittleren bevölkerungsgewichteten Wegezeiten zwischen den Landkreisen nur gering unterscheiden. Aus den Boxplots lässt sich zusätzlich erkennen, dass die bevölkerungsgewichteten Wegezeiten innerhalb der Landkreise z. T. stark variieren. Daraus lässt sich schließen, dass die Erreichbarkeit von Infrastrukturen/Dienstleistungen der (Grund-)Versorgung abhängig vom konkreten Wohn- bzw. Unterbringungsort innerhalb des Landkreises ist.

Des Weiteren zeigen die Daten die Vorteile einer Pkw-Nutzung: In allen Landkreisen und unabhängig vom Wohnort können Einrichtungen der (Grund-)Versorgung innerhalb einer Zeitspanne

von unter zehn Minuten Wegezeit erreicht werden. Ganz anders sieht das Bild bei der Betrachtung der Verkehrsträger „Fahrrad“, „Fuß“ und „öffentlicher Verkehr“ aus, bei denen anzunehmen ist, dass sie für Geflüchtete eine besondere Bedeutung haben. Hier ist zu erkennen, dass bei Nutzung des Fahrrads in allen Untersuchungslandkreisen ein relativ großer Anteil der Bevölkerung – in Abhängigkeit vom Wohnort innerhalb der jeweiligen Landkreise – mit Wegezeiten länger als 15 Minuten rechnen muss. Fußläufig sind für die Mehrheit der Bevölkerung Infrastrukturen/Dienstleistungen der (Grund-)Versorgung in allen Untersuchungslandkreisen de facto kaum erreichbar. Die Erreichbarkeit mit dem ÖPNV liegt in der Landkreisbetrachtung etwas über derjenigen mit dem Fahrrad, wobei hier keine allzu großen Unterschiede erkennbar sind.

Abbildung 2: Lesehilfe Boxplot

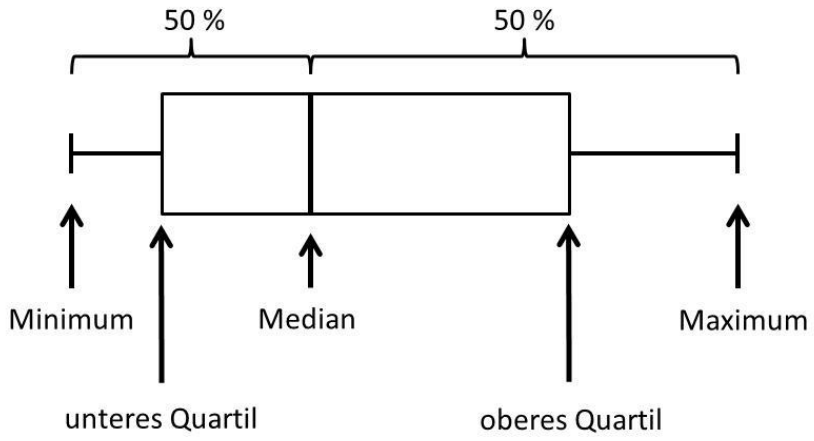

Quelle: Eigene Darstellung.

Abbildung 3: **Boxplot: Durchschnittliche bevölkerungsgewichtete Wegezeit zu Infrastrukturen der (Grund-)Versorgung in Minuten nach Verkehrsträger**

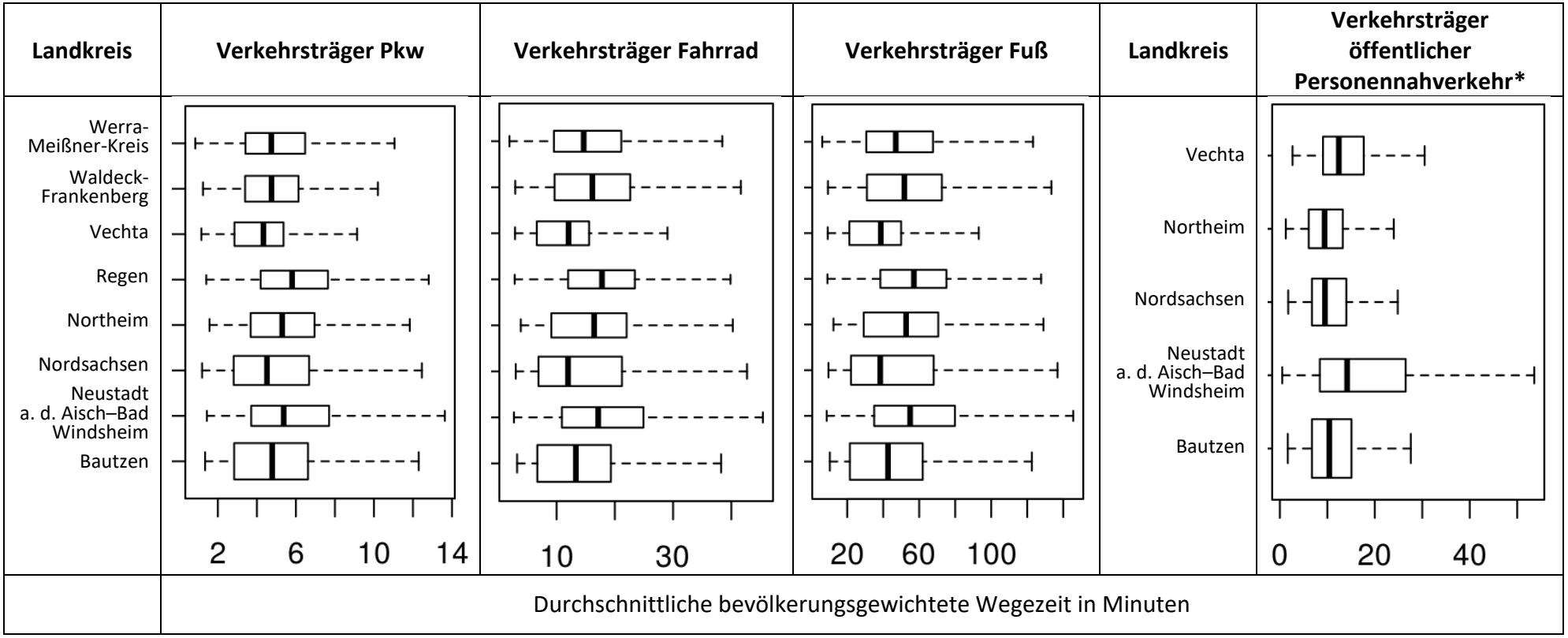

* Haltestellen des öffentlichen Verkehrs wurden bei der Berechnung der bevölkerungsgewichteten Erreichbarkeit mit dem öffentlichen Verkehr nicht berücksichtigt.

Anmerkung: Zellen des Analyserasters, die gemäß des Thünen-Erreichbarkeitsmodells keine ÖPNV-Verbindung im gewählten Zeitfenster ausweisen, wurden mit einer Wegezeit von 241 Minuten besetzt, die über der als die im Thünen-Erreichbarkeitsmodell als maximal zulässig definierte Wegezeit (240 Minuten) liegt.

Quelle: Eigene Berechnung auf Basis des Thünen-Erreichbarkeitsmodells.

Interessant ist im Landkreisvergleich der bevölkerungsgewichteten Erreichbarkeiten der Landkreis Vechta. Hier sind die bevölkerungsgewichteten Wegezeiten bei allen Verkehrsträgern am geringsten und auch die Spannweite der Wegezeiten ist vergleichsweise gering. Das lässt darauf schließen, dass innerhalb des Landkreises Vechta die Erreichbarkeit von Infrastrukturen/Dienstleistungen der (Grund-)Versorgung relativ ausgewogen ist.

Die Boxplots in den Abbildungen 3 bis 10 auf den folgenden Seiten charakterisieren die Erreichbarkeitssituation von Infrastrukturen/Dienstleistungen in den einzelnen Gemeinden innerhalb der Untersuchungslandkreise. Aus ihnen lässt sich für jeden Landkreis ablesen, in welchen Gemeinden sich die Erreichbarkeit von Einrichtungen der (Grund-)Versorgung vergleichsweise gut oder schlecht darstellt, bzw. ob die Erreichbarkeitssituation innerhalb der Gemeinden ausgewogen ist (geringe Spannweite der bevölkerungsgewichteten Erreichbarkeiten) oder ob sie stark vom konkreten Wohnort innerhalb der Gemeinde abhängt. Auffällig ist, dass die Heterogenität der Erreichbarkeit zwischen den Gemeinden eines Landkreises in Landkreisen mit vielen Gemeinden höher ist als in Landkreisen mit wenigen Gemeinden.

Im nachfolgenden Teil II wird die Erreichbarkeitssituation der Angebote der Grundversorgung für alle acht Untersuchungslandkreise des Verbundprojekts detailliert dargestellt.

Abbildung 4: Boxplot: Durchschnittliche bevölkerungsgewichtete Wegezeit zu Infrastrukturen der (Grund-)Versorgung in Minuten nach Verkehrsträger – Landkreis Vechta

Gemeinden	Verkehrsträger Pkw	Verkehrsträger Fahrrad	Verkehrsträger Fuß	Verkehrsträger öffentlicher Personennahverkehr*
Visbek Vechta Steinfeld (Oldenburg) Neuenkirchen-Vörden Lohne (Oldenburg) Holdorf Goldenstedt Dinklage Damme Bakum	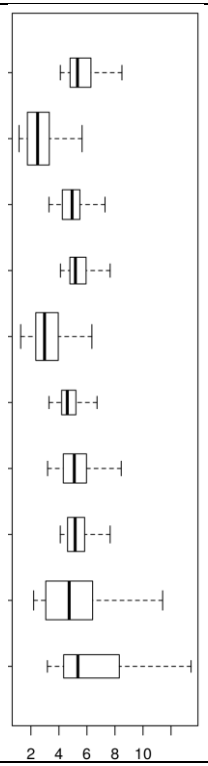	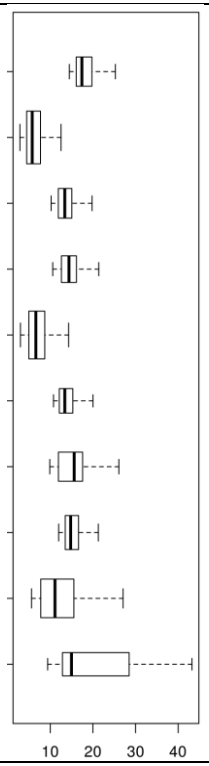	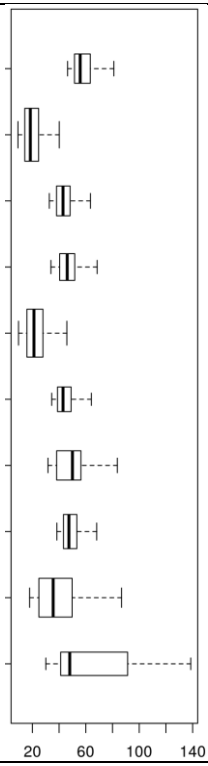	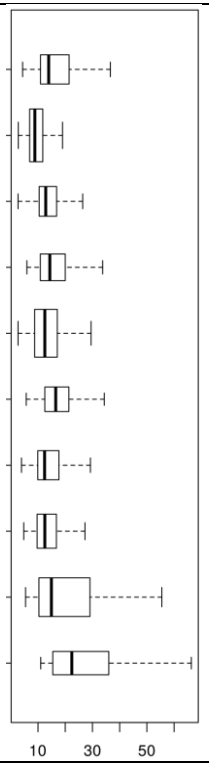
	Durchschnittliche bevölkerungsgewichtete Wegezeit in Minuten			

* Haltestellen des öffentlichen Verkehrs wurden bei der Berechnung der bevölkerungsgewichteten Erreichbarkeit mit dem öffentlichen Verkehr nicht berücksichtigt.

Anmerkung: Zellen des Analyserasters, die gemäß des Thünen-Erreichbarkeitsmodells keine ÖPNV-Verbindung im gewählten Zeitfenster ausweisen, wurden mit einer Wegezeit von 241 Minuten besetzt, die über der als die im Thünen-Erreichbarkeitsmodell als maximal zulässig definierte Wegezeit (240 Minuten) liegt.

Quelle: Eigene Berechnung auf Basis des Thünen-Erreichbarkeitsmodells.

Abbildung 5: **Boxplot: Durchschnittliche bevölkerungsgewichtete Wegezeit zu Infrastrukturen der (Grund-)Versorgung in Minuten nach Verkehrsträger – Landkreis Northeim**

Gemeinden	Verkehrsträger Pkw	Verkehrsträger Fahrrad	Verkehrsträger Fuß	Verkehrsträger öffentlicher Personennahverkehr*
Uslar Northeim Nörten-Hardenberg Moringen Katlenburg-Lindau Kalefeld Hardegsen Einbeck Dassel Bodenfelde Bad Gandersheim	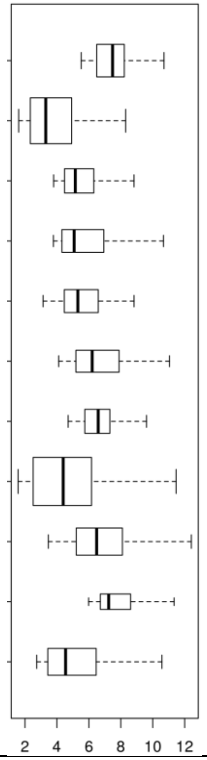	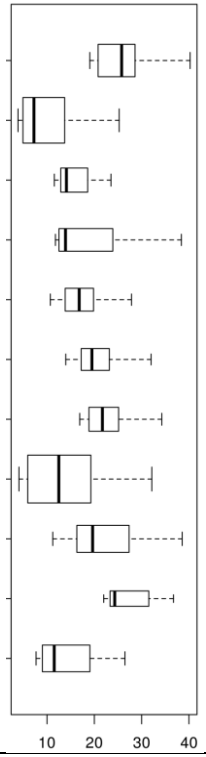	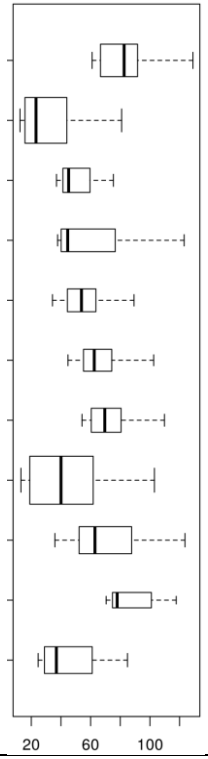	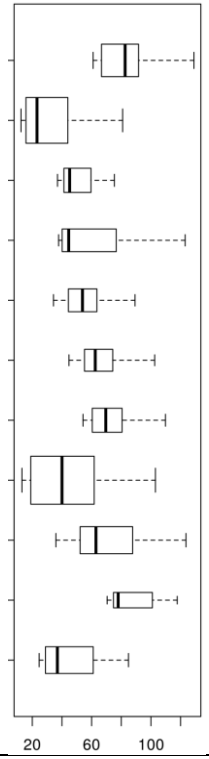
	Durchschnittliche bevölkerungsgewichtete Wegezeit in Minuten			

* Haltestellen des öffentlichen Verkehrs wurden bei der Berechnung der bevölkerungsgewichteten Erreichbarkeit mit dem öffentlichen Verkehr nicht berücksichtigt.

Anmerkung: Zellen des Analyserasters, die gemäß des Thünen-Erreichbarkeitsmodells keine ÖPNV-Verbindung im gewählten Zeitfenster ausweisen, wurden mit einer Wegezeit von 241 Minuten besetzt, die über der als die im Thünen-Erreichbarkeitsmodell als maximal zulässig definierte Wegezeit (240 Minuten) liegt.

Quelle: Eigene Berechnung auf Basis des Thünen-Erreichbarkeitsmodells.

Abbildung 6: Boxplot: Durchschnittliche bevölkerungsgewichtete Wegezeit zu Infrastrukturen der (Grund-)Versorgung in Minuten nach Verkehrsträger – Landkreis Waldeck-Frankenberg

Gemeinden	Verkehrsträger Pkw	Verkehrsträger Fahrrad	Verkehrsträger Fuß	Verkehrsträger öffentlicher Personennahverkehr
Willingen (Upland) Waldeck Volkmarsen Vöhl Twistetal Rosenthal Lichtenfels Korbach Hatzfeld (Eder) Haina (Kloster) Gemünden (Wohra) Frankenberg (Eder) Frankenau Edertal Diemelstadt Diemelsee Burgwald Bromskirchen Battenberg (Eder) Bad Wildungen Bad Arolsen Allendorf (Eder)	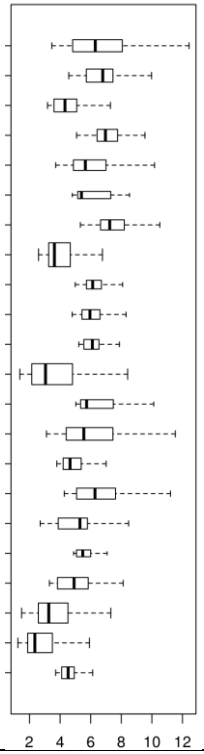	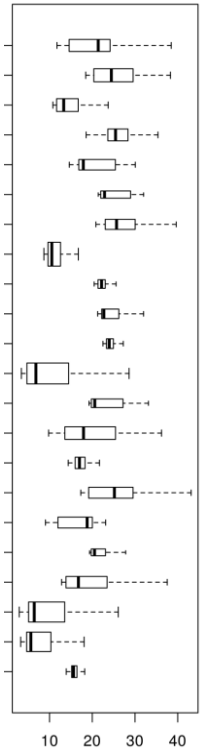	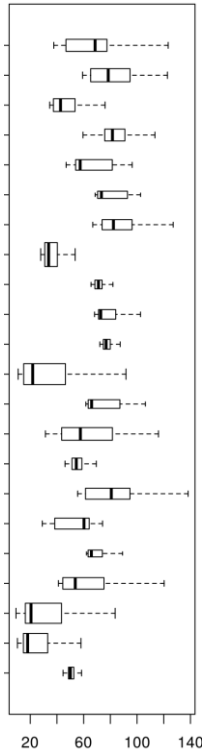	k. A.
	Durchschnittliche bevölkerungsgewichtete Wegezeit in Minuten			

Anmerkung: Zellen des Analyserasters, die gemäß des Thünen-Erreichbarkeitsmodells keine ÖPNV-Verbindung im gewählten Zeitfenster ausweisen, wurden mit einer Wegezeit von 241 Minuten besetzt, die über der als die im Thünen-Erreichbarkeitsmodell als maximal zulässig definierte Wegezeit (240 Minuten) liegt.

Quelle: Eigene Berechnung auf Basis des Thünen-Erreichbarkeitsmodells.

Abbildung 7: **Boxplot: Durchschnittliche bevölkerungsgewichtete Wegezeit zu Infrastrukturen der (Grund-)Versorgung in Minuten nach Verkehrsträger – Landkreis Werra-Meißner-Kreis**

Gemeinden	Verkehrsträger Pkw	Verkehrsträger Fahrrad	Verkehrsträger Fuß	Verkehrsträger öffentlicher Personennahverkehr
Witzenhausen Weißenborn Wehretal Wanfried Waldkappel Sontra Ringgau Neu-Eichenberg Meißner Meinhard Hessisch Lichtenau Herleshausen Großalmerode Eschwege Berkatal Bad Sooden-Allendorf	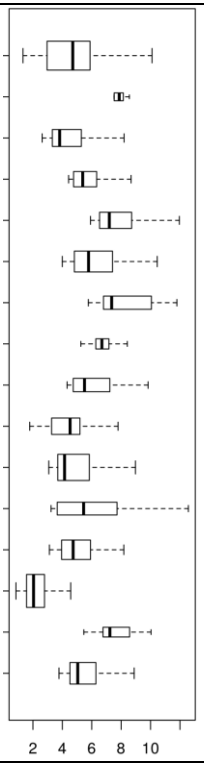	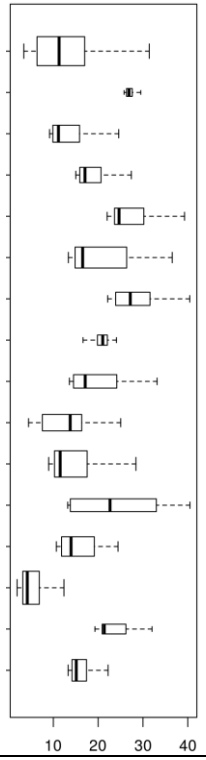	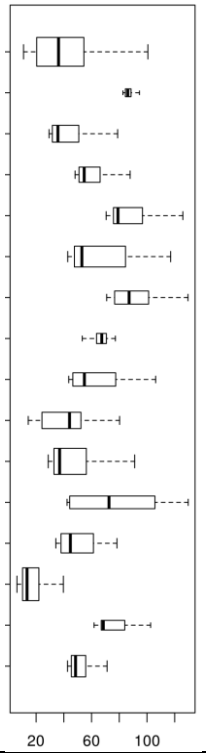	k. A.
	Durchschnittliche bevölkerungsgewichtete Wegezeit in Minuten			

Anmerkung: Zellen des Analyserasters, die gemäß des Thünen-Erreichbarkeitsmodells keine ÖPNV-Verbindung im gewählten Zeitfenster ausweisen, wurden mit einer Wegezeit von 241 Minuten besetzt, die über der als die im Thünen-Erreichbarkeitsmodell als maximal zulässig definierte Wegezeit (240 Minuten) liegt.

Quelle: Eigene Berechnung auf Basis des Thünen-Erreichbarkeitsmodells.

Abbildung 8: Boxplot: Durchschnittliche bevölkerungsgewichtete Wegezeit zu Infrastrukturen der (Grund-)Versorgung in Minuten nach Verkehrsträger – Landkreis Neustadt an der Aisch-Bad Windsheim

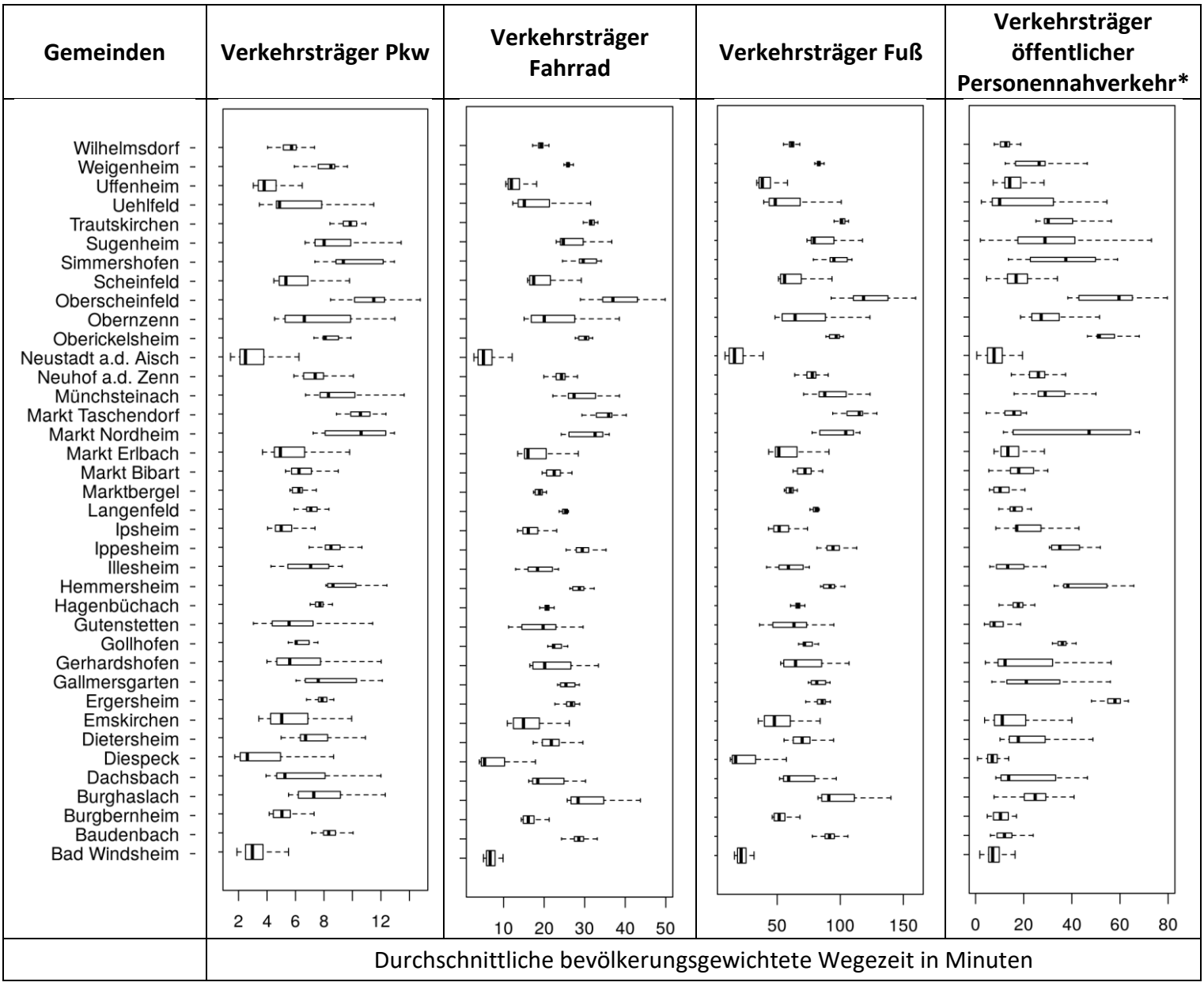

* Haltestellen des öffentlichen Verkehrs wurden bei der Berechnung der bevölkerungsgewichteten Erreichbarkeit mit dem öffentlichen Verkehr nicht berücksichtigt.

Anmerkung: Zellen des Analyserasters, die gemäß des Thünen-Erreichbarkeitsmodells keine ÖPNV-Verbindung im gewählten Zeitfenster ausweisen, wurden mit einer Wegezeit von 241 Minuten besetzt, die über der als die im Thünen-Erreichbarkeitsmodell als maximal zulässig definierte Wegezeit (240 Minuten) liegt.

Quelle: Eigene Berechnung auf Basis des Thünen-Erreichbarkeitsmodells.

Abbildung 9: Boxplot: Durchschnittliche bevölkerungsgewichtete Wegezeit zu Infrastrukturen der (Grund-)Versorgung in Minuten nach Verkehrsträger – Landkreis Regen

Gemeinden	Verkehrsträger Pkw	Verkehrsträger Fahrrad	Verkehrsträger Fuß	Verkehrsträger öffentlicher Personennahverkehr
Zwiesel Zachenberg Viechtach Teisnach Ruhmannsfelden Rinchnach Regen Prackenbach Patersdorf Lindberg Langdorf Kollnburg Kirchdorf i. Wald Kirchberg i. Wald Gotteszell Geiersthal Frauenau Drachselsried Bodenmais Böbrach Bischofsmais Bayerisch Eisenstein Arnbruck Achslach	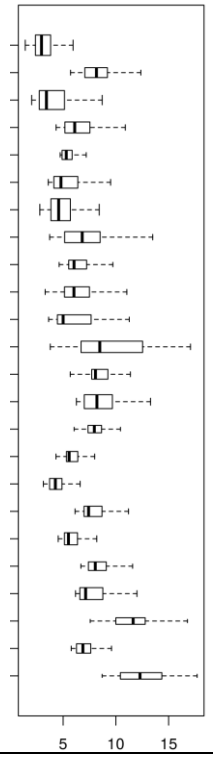	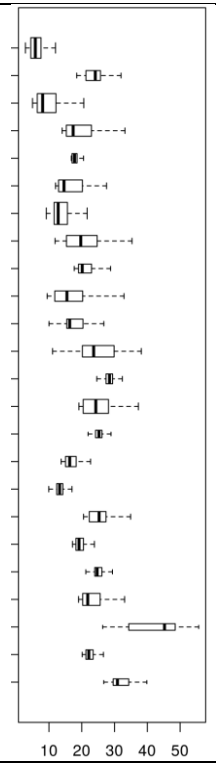	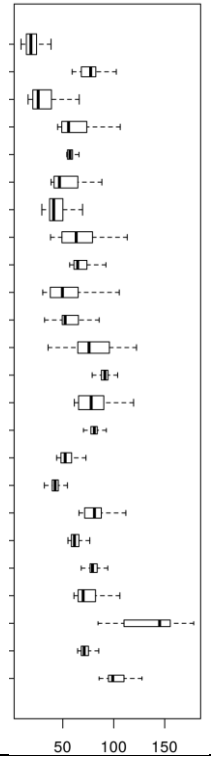	k. A.
	Durchschnittliche bevölkerungsgewichtete Wegezeit in Minuten			

Anmerkung: Zellen des Analyserasters, die gemäß des Thünen-Erreichbarkeitsmodells keine ÖPNV-Verbindung im gewählten Zeitfenster ausweisen, wurden mit einer Wegezeit von 241 Minuten besetzt, die über der als die im Thünen-Erreichbarkeitsmodell als maximal zulässig definierte Wegezeit (240 Minuten) liegt.

Quelle: Eigene Berechnung auf Basis des Thünen-Erreichbarkeitsmodells.

Abbildung 10: Boxplot: Durchschnittliche bevölkerungsgewichtete Wegezeit zu Infrastrukturen der (Grund-)Versorgung in Minuten nach Verkehrsträger – Landkreis Bautzen

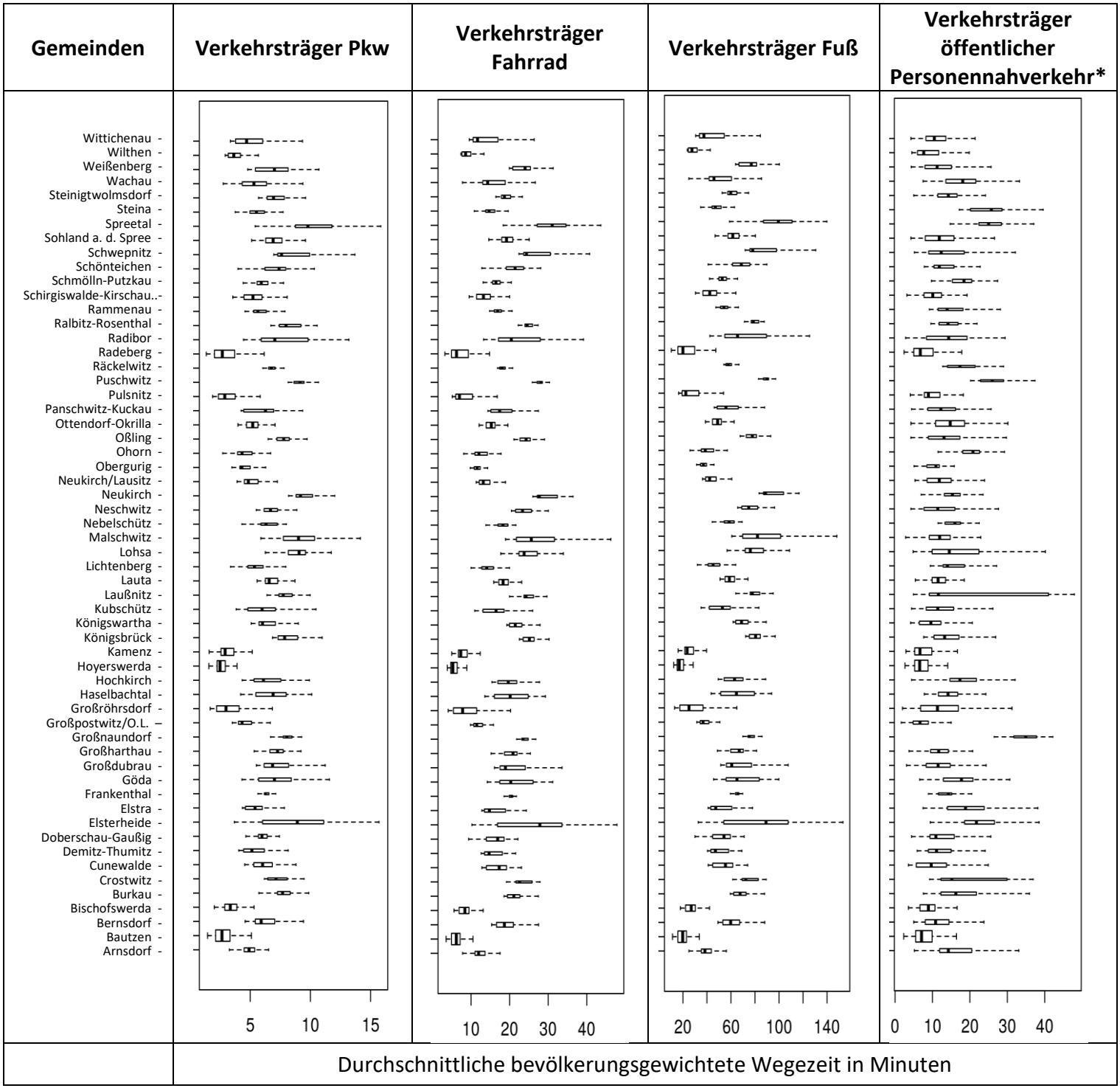

* Haltestellen des öffentlichen Verkehrs wurden bei der Berechnung der bevölkerungsgewichteten Erreichbarkeit mit dem öffentlichen Verkehr nicht berücksichtigt.

Anmerkung: Zellen des Analyserasters, die gemäß des Thünen-Erreichbarkeitsmodells keine ÖPNV-Verbindung im gewählten Zeitfenster ausweisen, wurden mit einer Wegezeit von 241 Minuten besetzt, die über der als die im Thünen-Erreichbarkeitsmodell als maximal zulässig definierte Wegezeit (240 Minuten) liegt.

Quelle: Eigene Berechnung auf Basis des Thünen-Erreichbarkeitsmodells.

Abbildung 11: Boxplot: Durchschnittliche bevölkerungsgewichtete Wegezeit zu Infrastrukturen der (Grund-)Versorgung in Minuten nach Verkehrsträger – Landkreis Nordsachsen

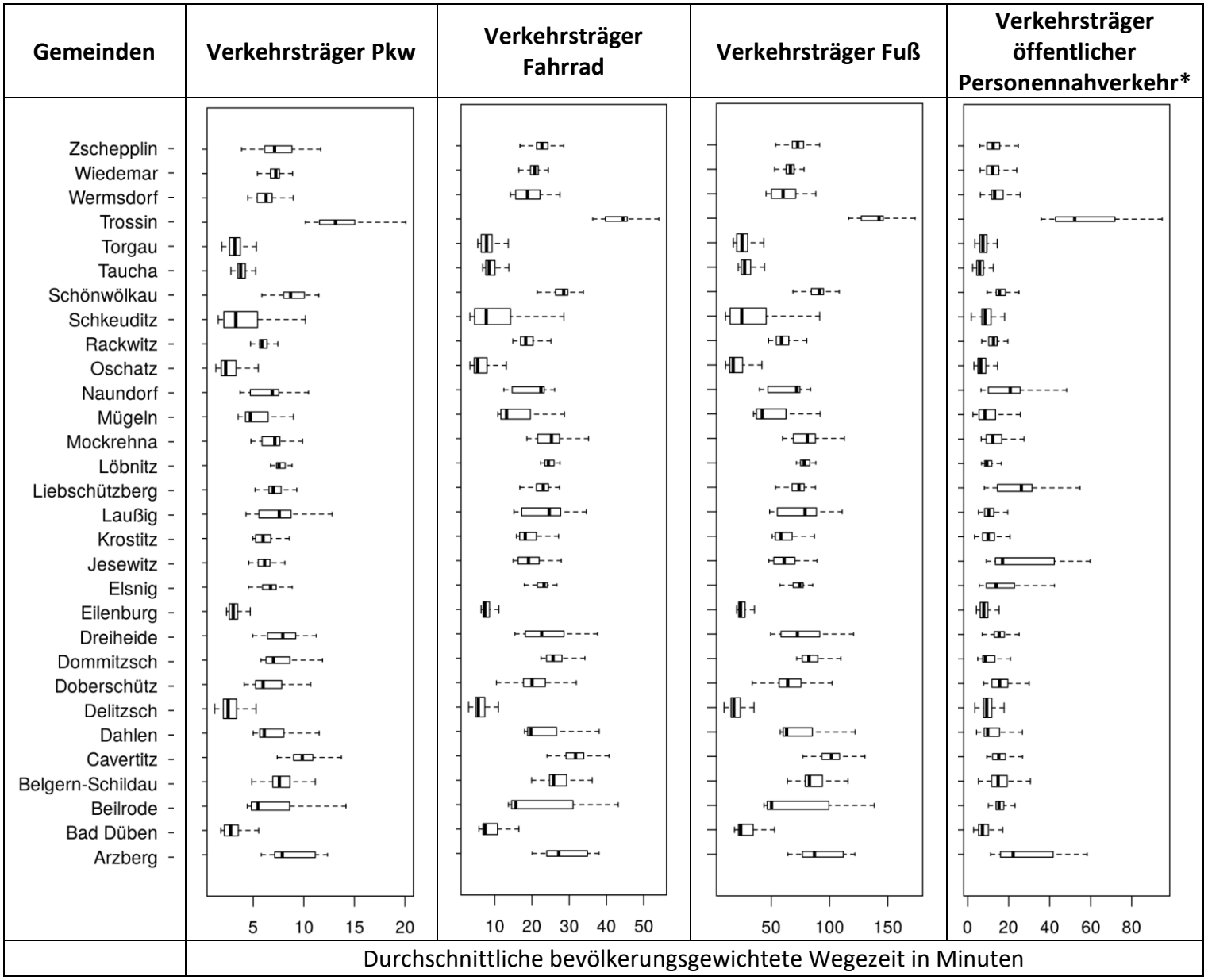

* Haltestellen des öffentlichen Verkehrs wurden bei der Berechnung der bevölkerungsgewichteten Erreichbarkeit mit dem öffentlichen Verkehr nicht berücksichtigt.

Anmerkung: Zellen des Analyserasters, die gemäß des Thünen-Erreichbarkeitsmodells keine ÖPNV-Verbindung im gewählten Zeitfenster ausweisen, wurden mit einer Wegezeit von 241 Minuten besetzt, die über der als die im Thünen-Erreichbarkeitsmodell als maximal zulässig definierte Wegezeit (240 Minuten) liegt.

Quelle: Eigene Berechnung auf Basis des Thünen-Erreichbarkeitsmodells.

Literatur

Amt für Raumentwicklung und Geoinformation, Kanton St. Gallen (2008) Erreichbarkeit Grundversorgung, zu finden in <http://www.sg.ch/home/bauen__raum___umwelt/raumentwicklung/raumbeobachtung/indikatoren_zur_raeumlichen.____etc____medialib____dokument_library____bauen__raum___umwelt____raumentwicklung____raumbeobachtung.Par.0013.FileRef.tmp/ErreichbarkeitGrundversorgung_Kanton.pdf> [zitiert am 24.03.2011]

Bundesministerium für Verkehr, Bau und Stadtentwicklung (2011) Raumordnungsbericht 2011. Deutscher Bundestag, Drucksache 17/8360, 17. Wahlperiode 13.01.2012

Dahlgren A (2008) Geographic Accessibility Analysis – Methods and Application Real Estate Science, Department of technology and society, Lund University

Götz-Neumann K (2006) Gehen verstehen. Ganganalyse in der Physiotherapie. Thieme, Stuttgart

Granacher U, Mühlbauer T, Bridenbaugh S, Wherle A, Kressig RW (2012) Altersunterschiede beim Gehen unter Einfach- und Mehrfachtätigkeit. Age-Related differences During Single and Multi-Task Walking. In: Deutsche Zeitschrift für Sportmedizin. Jg. 61. Nr. 11. S. 258-263

Morgenroth O (2008) Zeit und Handeln. Psychologie der Zeitbewältigung. Stuttgart

Neumeier S (2015) Lokale Verteilung Ambulanter Pflegedienste nach SGB XI in Deutschland auf Basis eines rasterbasierten GIS-Erreichbarkeitsmodells. Braunschweig: Johann Heinrich von Thünen-Institut, Thünen Working Paper 47, DOI:10.3220/WP1443169744000

Neumeier S (2015) Regional accessibility of supermarkets and discounters in Germany - a quantitative assessment – Landbauforsch Appl Agric Forestry Res 65(1), pp 29-46, DOI:10.3220/LBF1439880683000

Neumeier S (2015) Street petrol station shops as an alternative to missing local food suppliers – Contribution to the German discourse on ‘Daseinsvorsorge: A German view. In: Applied Geography, 60, pp 150-164, DOI:10.1016/j.apgeog.2015.03.003

Neumeier S (2016) Accessibility to services in rural areas: the example for petrol service provision in Germany. In: DISP Planning Rev 52(3), pp 32-49, DOI:10.1080/02513625.2016.1235877

Neumeier S (2016) Regional distribution of ambulant nursing services in Germany : a GIS accessibility analysis. In: Raumforschung und Raumordnung, 74(4), pp 339-359, DOI:10.1007/s13147-016-0409-4

Neumeier S (2017) Haus- und Facharzterreichbarkeit in Deutschland : regionalisierte Betrachtung auf Basis einer GIS-Erreichbarkeitsanalyse. In: Raumplanung 192(4), pp 30-37

Neumeier S (2017) Regionale Erreichbarkeit von ausgewählten Fachärzten, Apotheken, ambulanten Pflegediensten und weiteren ausgewählten Medizindienstleistungen in Deutschland - Abschätzung auf Basis des Thünen-Erreichbarkeitsmodells. Braunschweig: Johann Heinrich von Thünen-Institut, Thünen Working Paper 77, DOI:10.3220/WP1503653790000

Neumeier S (2017) Haus- und Facharzterreichbarkeit in Deutschland : regionalisierte Betrachtung auf Basis einer GIS-Erreichbarkeitsanalyse. In: Raumplanung 192(4), pp 30-37

Neumeier S (2018) Erreichbarkeit durch die Polizei – Kennzahlen und Karten für Deutschland, basierend auf einer kleinräumigen, flächendeckenden GIS-Erreichbarkeitsanalyse. In: Kartographische Nachrichten, 68(4), pp 192-201

Neumeier S (2018) Haus- und Facharzterreichbarkeit in Deutschland : regionalisierte Betrachtung auf Basis einer GIS-Erreichbarkeitsanalyse. In: Forum Wohnen Stadtentwicklung(1), pp 39-45

Perry J (1992) Gait Analysis: Normal and Pathological Function. SLACK

Teil II

Karten und Tabellen zur Erreichbarkeit von Infrastrukturen/Dienstleistungen der (Grund-)Versorgung in den Untersuchungslandkreisen

Kartendarstellungen

In folgenden Karten ist jeweils die Erreichbarkeit der angegebenen Infrastruktur/Dienstleistung mit den verschiedenen Verkehrsträgern „Pkw“, „Fahrrad“ und „Fuß“ dargestellt. Die Karten in der oberen Reihe der Abbildung zeigen die Ergebnisse der Erreichbarkeitsanalyse auf der Grundlage des 250 m x 250 m-Analyserasters flächendeckend für den Untersuchungslandkreis. In den Karten der unteren Reihe ist jeweils der Gemeinde-Median derjenigen Zellen des Analyserasters abgebildet, die innerhalb der administrativen Grenzen der einzelnen Gemeinden des Untersuchungslandkreises liegen.

Tabellen mit statistischen Daten

Die Tabelle mit ausgewählten statistischen Daten ergänzt die Kartendarstellung. Dargestellt ist für bewohnte Gebiete (d. h. Zellen des Analyserasters, in denen gemäß des Bevölkerungsrasters des Zensus 2011 Menschen wohnen) einerseits die mittlere Wegezeit (arithmetisches Mittel und Median), die man mit den drei Verkehrsträgern „Pkw“, „Fahrrad“ und „Fuß“ in der jeweiligen Gemeinde des Untersuchungslandkreises benötigt, um die analysierte Infrastruktur/Dienstleistung zu erreichen. Zusätzlich ist in der Tabelle für jede Gemeinde und differenziert nach den Verkehrsträgern „Pkw“, „Fahrrad“ und „Fuß“ derjenige Anteil der Bevölkerung aufgeführt, der innerhalb des angegebenen Zeitfensters die untersuchte Infrastruktur/Einrichtung erreichen kann. Die Farbgebung der Zeitfenster in der Tabelle orientiert sich dabei an der Farbgebung bzw. Legende der Kartendarstellungen, um eine möglichst einfache Vergleichbarkeit der Karten mit der Tabelle der statistischen Kennwerte zu ermöglichen.

Erreichbarkeit ausgewählter Infrastrukturen im Landkreis Vechta

Zuordnung der Schlüsselnummern in den Kartendarstellungen zu Gemeindenamen:

Schlüssel	Gemeindename
001	Bakum
002	Damme
003	Dinklage
004	Goldenstedt
005	Holdorf
006	Lohne (Oldenburg)
007	Neuenkirchen-Vörden
008	Steinfeld (Oldenburg)
009	Vechta
010	Visbek

Erreichbarkeit von Supermärkten und Discountern in Minuten (Datenstand Standorte: 2017)
- Landkreis Vechta -

(a) mit Pkw

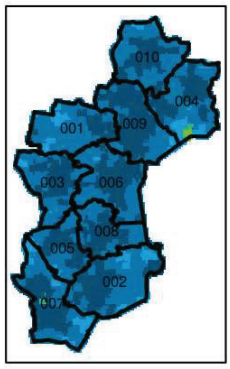

(e) Gemeinde-Median mit Pkw

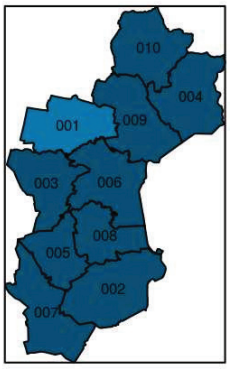

(b) mit Fahrrad

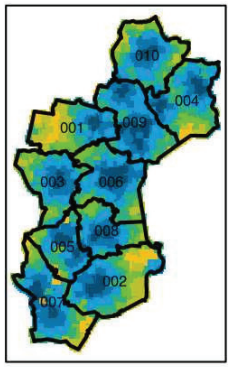

(f) Gemeinde-Median mit Fahrrad

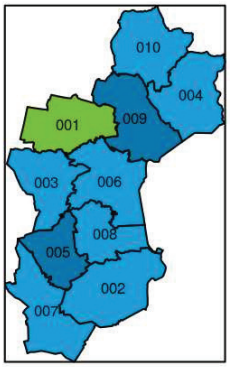

(c) fußläufig

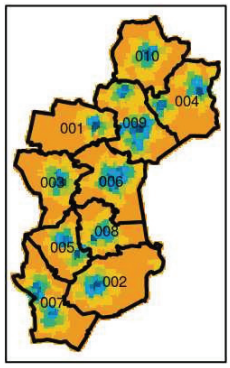

(g) Gemeinde-Median fußläufig

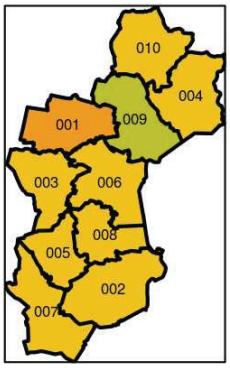

(d) mit ÖPNV

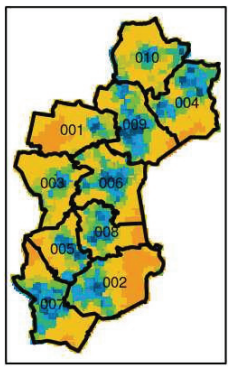

(h) Gemeinde-Median mit ÖPNV

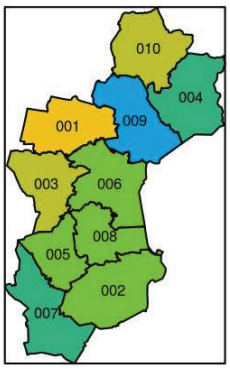

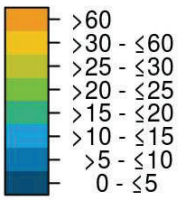

Quellen: Thünen-Erreichbarkeitsmodell 2019 (Neumeier, S.); © GeoBasis-DE / BKG 2018;
Map tiles by Stamen Design, under CC BY 3.0. Data by OpenStreetMap, under ODbL

Region/(Schlüssel in Karte)	Bewohnte Gebiete								Wegezeit in Minuten																									
	AV	ME	AV	ME	AV	ME	AV	ME	0 - ≤5				>5 - ≤10				>10 - ≤15				>15 - ≤20				>20 - ≤25				>25 - ≤30				>30 - ≤60				>60			
	Verkehrsträger																																			
	A	A	R	R	F	F	Ö	Ö	A	R	F	Ö	A	R	F	Ö	A	R	F	Ö	A	R	F	Ö	A	R	F	Ö	A	R	F	Ö	A	R	F	Ö
	Wegezeit in Minuten								Bevölkerung in % (Zensus 2011)																											
Bakum (001)	6	7	19	21	61	66	44,2	42	55,9	36,3	0,5	6,4	41,5	14,3	12,6	11,7	2,6	8,7	19,8	15,4		7,5	11,0	16,0		10,8	2,6	3,4		19,6	0,9	2,2		2,8	10,4	26,3			42,1	18,5
Damme (002)	5	5	15	13	48	42	37,0	25	72,1	34,3	9,0	19,3	24,9	32,5	12,6	18,2	2,9	12,0	10,5	27,4		3,7	8,8	7,9		6,4	12,4	2,6		9,6	11,1	2,9		1,5	13,4	5,0			22,2	16,7
Dinklage (003)	5	5	13	13	42	41	28,8	28	91,5	60,0	14,2	15,5	8,3	28,0	16,6	21,1	0,2	4,6	23,5	25,3		5,0	17,3	21,3		1,7	13,0	4,4		0,6	3,0	2,5		0,1	4,2	8,3			8,3	0,2
Goldenstedt (004)	5	4	11	11	35	34	21,5	19	86,0	56,9	16,7	24,2	13,2	19,1	25,3	26,8	0,8	15,9	13,8	19,8		6,7	5,3	12,6		0,8	5,1	6,0		0,3	6,9	2,4		0,2	16,7	6,5			10,3	
Holdorf (005)	4	4	11	10	34	31	27,6	25	94,0	69,3	13,6	23,9	5,9	19,1	23,3	34,4	0,1	7,9	28,9	21,1		2,3	14,8	5,8		1,3	3,9	1,4		0,1	2,3	2,4			8,5	10,0			4,7	0,6
Lohne (Oldenburg) (006)	4	4	11	11	36	34	23,3	22	91,0	61,1	7,9	20,2	8,9	24,6	25,3	38,6	0,1	5,5	23,6	17,3		6,2	13,5	8,1		2,5	9,9	5,1		0,1	5,0	2,4			4,7	6,9			10,0	0,1
Neuenkirchen-Vörden (007)	5	5	13	10	41	33	25,2	17	85,4	60,6	10,4	20,4	12,7	22,6	24,7	37,2	1,7	7,9	21,7	20,4	0,2	4,1	15,2	7,7		2,3	5,0	3,5		1,4	4,7	1,0		0,9	7,7	8,6		0,2	10,6	1,2
Steinfeld (Oldenburg) (008)	4	4	12	11	37	36	24,5	21	83,0	37,1	8,5	11,7	16,9	28,5	17,1	24,4	0,1	19,7	7,7	23,5		12,2	23,2	18,2		2,4	4,6	7,2			4,4	5,2			16,7	6,8			17,8	1,1
Vechta (009)	3	3	8	8	26	25	18,3	15	97,9	64,7	11,2	28,2	2,1	27,7	32,4	42,8		7,2	19,6	17,9		0,4	15,5	3,4			8,4	1,5			4,1	1,0			8,0	3,4			0,9	
Visbek (010)	5	5	14	14	45	45	25,9	26	73,1	43,9	6,7	9,7	26,8	17,0	16,5	21,0	0,1	12,3	19,9	21,8		11,8	7,5	16,2		11,6	4,7	10,0		3,4	3,9	6,7		0,1	11,3	13,1			29,6	
Landkreis Vechta gesamt	5	4	12	11	40	36	27,1	23	86,4	54,6	10,1	20,0	12,9	25,1	22,6	30,8	0,7	9,2	18,9	20,7		5,1	13,5	10,1		3,1	8,2	4,1		2,5	5,0	2,6		0,4	9,3	7,5			12,4	3,1
Deutschland gesamt	4	4	12	9	38	30	NA	NA	88,2	67,8	17,2	NA	10,5	16,0	29,3	NA	1,2	6,4	18,8	NA	0,1	4,3	9,4	NA		2,6	4,9	NA		1,5	3,1	NA		1,4	6,4	NA			10,9	NA

Anmerkungen: A: Auto; R: Fahrrad; F: Fuß; Ö: ÖPNV; AV: Arithmetisches Mittel; ME: Median

Quellen: Thünen-Erreichbarkeitsmodell, Dr. Stefan Neumeier; Daten Bevölkerung: Zensus 2011, (c) Statistisches Bundesamt, Wiesbaden, 2015

Tabelle: Mittlere Erreichbarkeit von Supermärkten und Discountern in Minuten (Datenstand Standorte: 2017) sowie Wegezeit in Minuten nach Bevölkerung - Landkreis Vechta

Discounter-Erreichbarkeit in Minuten (Datenstand Standorte: 2017)

- Landkreis Vechta -

(a) mit Pkw

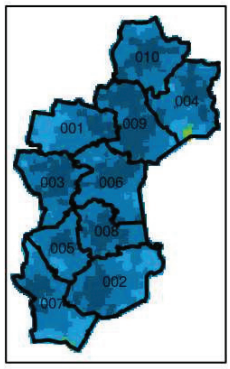

(e) Gemeinde-Median mit Pkw

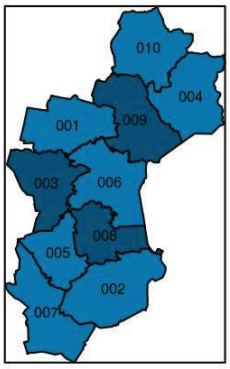

(b) mit Fahrrad

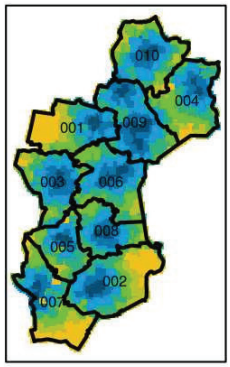

(f) Gemeinde-Median mit Fahrrad

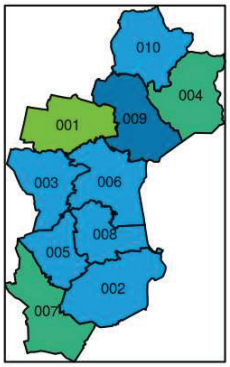

(c) fußläufig

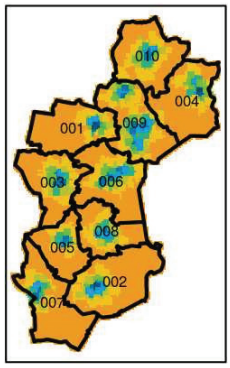

(g) Gemeinde-Median fußläufig

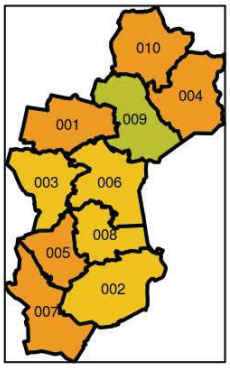

(d) mit ÖPNV

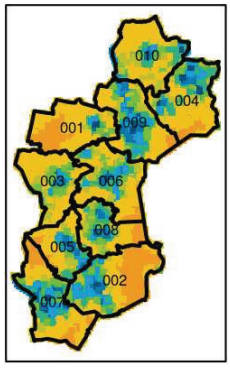

(h) Gemeinde-Median mit ÖPNV

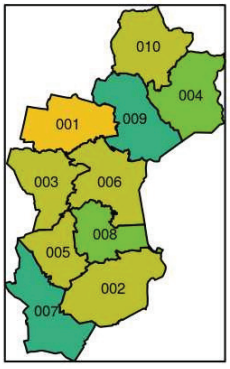

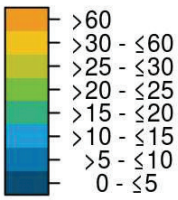

Quellen: Thünen-Erreichbarkeitsmodell 2019 (Neumeier, S.); © GeoBasis-DE / BKG 2018;
Map tiles by Stamen Design, under CC BY 3.0. Data by OpenStreetMap, under ODbL

Region/(Schlüssel in Karte)	Bewohnte Gebiete								Wegezeit in Minuten																											
	AV	ME	AV	ME	AV	ME	AV	ME	0 - ≤5				>5 - ≤10				>10 - ≤15				>15 - ≤20				>20 - ≤25				>25 - ≤30				>30 - ≤60				>60			
	Verkehrsträger																																					
	A	A	R	R	F	F	Ö	Ö	A	R	F	Ö	A	R	F	Ö	A	R	F	Ö	A	R	F	Ö	A	R	F	Ö	A	R	F	Ö	A	R	F	Ö
	Wegezeit in Minuten								Bevölkerung in % (Zensus 2011)																													
Bakum (001)	7	7	22	21	69	68	45,3	43,0	53,7	36,3	0,5	2,3	29,6	13,7	12,6	11,5	16,6	8,9	19,8	19,3	0,1	7,0	11,0	13,3		6,9	2,5	2,8		10,3	0,8	4,2		16,8	9,8	27,5			42,8	19,1
Damme (002)	6	5	16	14	52	45	38,1	26,0	64,1	21,3	4,3	14,7	31,1	35,8	7,7	22,5	4,9	20,8	6,2	30,0		4,1	12,2	5,4		5,0	13,9	2,0		7,4	11,1	2,6		5,6	21,8	4,3			22,9	17,8
Dinklage (003)	5	5	13	13	43	42	29,2	29,0	90,8	57,4	8,8	13,1	8,9	30,6	18,9	20,3	0,3	4,4	22,2	22,7		4,9	18,2	26,1		1,5	11,2	5,1		1,2	6,9	2,4			5,3	8,7			8,5	0,1
Goldenstedt (004)	6	6	14	15	47	49	24,4	22,0	57,8	25,5	6,9	13,2	41,1	19,4	10,2	22,7	1,1	16,1	8,0	23,2		30,8	6,6	18,8		6,6	6,1	8,0		1,4	4,8	3,5		0,2	14,4	10,1			42,9	0,1
Holdorf (005)	6	6	14	15	45	47	29,0	27,0	70,0	45,3	1,6	11,7	29,2	18,9	16,5	36,4	0,8	15,7	19,3	27,7		17,0	17,7	7,5		2,5	6,8	2,8		0,6	1,2	1,1			11,8	11,8			25,2	0,7
Lohne (Oldenburg) (006)	5	5	13	13	42	41	26,8	26,0	78,1	40,4	3,4	5,8	21,8	38,8	11,6	23,8	0,1	10,2	21,4	28,7		6,6	19,5	15,1		3,7	13,6	10,5		0,3	7,0	6,0			11,6	9,1			12,0	0,1
Neuenkirchen-Vörden (007)	7	7	18	18	57	56	28,4	19,5	50,0	29,5	4,0	9,7	46,0	19,0	9,5	24,0	3,9	6,2	15,8	37,3	0,2	26,5	11,0	11,1		12,5	5,2	4,6		3,0	2,5	2,6		3,2	5,5	8,5		0,1	46,4	2,1
Steinfeld (Oldenburg) (008)	4	4	13	12	40	40	25,7	22,0	79,7	22,6	3,1	8,9	20,2	36,5	12,7	21,0	0,1	25,3	4,4	21,7		13,1	15,4	21,7		2,3	7,3	12,0		0,3	11,9	6,4			25,8	7,2			19,4	1,1
Vechta (009)	3	3	8	8	27	27	18,9	16,0	97,6	61,0	5,5	17,4	2,4	29,4	31,4	45,0		8,8	21,0	24,2		0,7	13,9	6,5			9,7	1,6			5,4	0,9			11,2	3,4			1,7	
Visbek (010)	5	6	15	15	48	47	25,8	26,0	68,2	34,8	2,2	4,7	31,4	25,5	15,7	22,5	0,4	10,6	15,9	17,5		10,3	10,8	20,2		13,5	9,8	12,8		5,1	3,8	8,6		0,2	10,2	12,0			31,5	
Landkreis Vechta gesamt	5	5	14	13	46	43	28,7	25,0	76,9	41,1	4,5	11,3	21,3	29,8	16,8	27,9	1,8	12,1	16,5	25,6		8,9	14,4	13,4		4,2	9,9	5,9		2,2	6,3	3,6		1,7	12,8	8,2			18,8	3,3
Deutschland gesamt	6	5	17	14	55	45	NA	NA	78,7	52,2	9,4	NA	17,0	22,2	21,3	NA	3,7	8,0	18,6	NA	0,6	5,6	12,0	NA	0,1	4,1	7,2	NA		2,9	4,5	NA		4,8	8,1	NA		0,2	18,9	NA

Anmerkungen: A: Auto; R: Fahrrad; F: Fuß; Ö: ÖPNV; AV: Arithmetisches Mittel; ME: Median

Quellen: Thünen-Erreichbarkeitsmodell, Dr. Stefan Neumeier; Daten Bevölkerung: Zensus 2011, (c) Statistisches Bundesamt, Wiesbaden, 2015

Tabelle: Mittlere Discounter-Erreichbarkeit in Minuten (Datenstand Standorte: 2017) sowie Wegezeit in Minuten nach Bevölkerung - Landkreis Vechta

Supermarkt-Erreichbarkeit in Minuten (Datenstand Standorte: 2017)

- Landkreis Vechta -

(a) mit Pkw

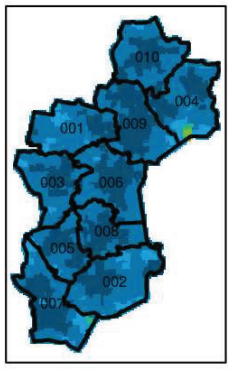

(e) Gemeinde-Median mit Pkw

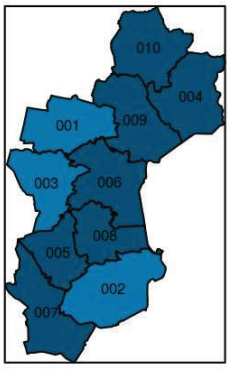

(b) mit Fahrrad

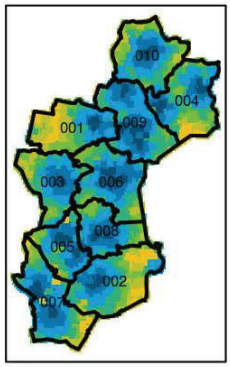

(f) Gemeinde-Median mit Fahrrad

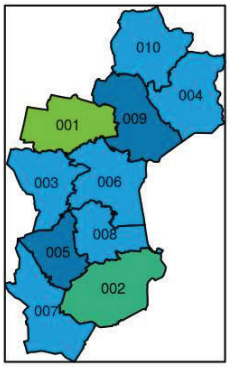

(c) fußläufig

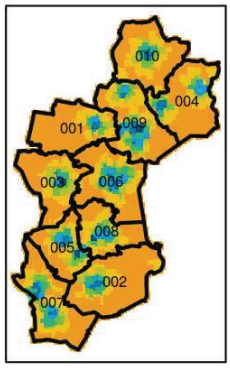

(g) Gemeinde-Median fußläufig

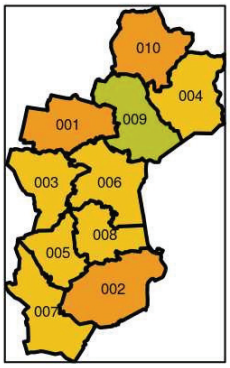

(d) mit ÖPNV

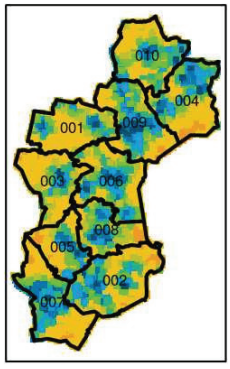

(h) Gemeinde-Median mit ÖPNV

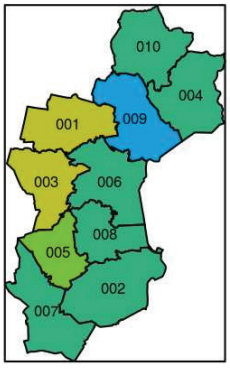

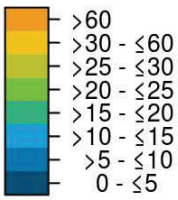

Quellen: Thünen-Erreichbarkeitsmodell 2019 (Neumeier, S.); © GeoBasis-DE / BKG 2018;
Map tiles by Stamen Design, under CC BY 3.0. Data by OpenStreetMap, under ODbL

Region/(Schlüssel in Karte)	Bewohnte Gebiete								Wegezeit in Minuten																											
	AV	ME	AV	ME	AV	ME	AV	ME	0 - ≤5				>5 - ≤10				>10 - ≤15				>15 - ≤20				>20 - ≤25				>25 - ≤30				>30 - ≤60				>60			
	Verkehrsträger																																					
	A	A	R	R	F	F	Ö	Ö	A	R	F	Ö	A	R	F	Ö	A	R	F	Ö	A	R	F	Ö	A	R	F	Ö	A	R	F	Ö	A	R	F	Ö	A	R	F	Ö
	Wegezeit in Minuten								Bevölkerung in % (Zensus 2011)																															
Bakum (001)	7	7	19	21	62	68	26,6	26	54,5	33,0	0,3	14,6	42,6	15,7	10,1	33,0	3,0	9,6	18,9	10,4		7,2	13,0	10,0		10,9	3,9	7,0		20,8	1,4	3,3		2,8	10,1	21,6			42,3	
Damme (002)	6	6	16	15	52	49	18,7	17	56,6	28,7	4,7	28,5	38,1	24,3	12,6	30,4	4,7	20,8	10,0	18,8	0,5	7,6	7,8	7,9		6,8	9,1	4,0		10,3	7,1	5,6		1,5	18,0	4,8			30,7	0,1
Dinklage (003)	5	5	14	14	44	44	27,9	28	88,7	49,7	9,6	23,5	11,1	37,9	16,2	32,7	0,2	4,4	18,0	23,0		5,3	23,4	6,8		1,9	16,9	2,6		0,7	2,8	2,2		0,1	3,9	7,4			9,1	0,2
Goldenstedt (004)	5	5	13	13	41	40	20,8	18	79,6	51,2	9,8	31,2	19,6	16,9	21,3	26,8	0,9	16,8	18,9	20,1		11,7	8,3	8,6		2,8	4,0	4,7		0,4	3,8	2,2		0,3	15,6	6,2			18,3	0,1
Holdorf (005)	4	4	11	10	34	31	26,0	24	94,0	68,8	13,6	44,9	5,9	19,5	20,0	26,5	0,1	8,0	30,5	12,5		2,3	14,6	2,0		1,3	5,9	1,6		0,1	2,3	2,1			8,5	9,4			4,7	0,6
Lohne (Oldenburg) (006)	4	4	12	11	37	36	19,7	19	89,8	54,9	5,7	22,6	10,1	30,6	21,2	37,1	0,1	5,0	23,2	19,6		6,6	14,1	7,1		2,8	12,5	5,4		0,1	8,4	1,7			3,6	2,1			11,4	
Neuenkirchen-Vörden (007)	5	5	13	10	41	33	22,8	17	85,4	60,3	8,3	30,1	12,4	22,7	26,0	35,5	1,9	8,2	22,2	15,3	0,3	4,1	14,6	6,3		2,3	5,9	1,9		1,2	4,5	0,9		1,1	8,0	9,5		0,2	10,6	0,2
Steinfeld (Oldenburg) (008)	4	4	12	12	38	37	18,9	19	83,0	37,0	8,5	24,0	16,9	28,6	17,1	40,6	0,1	18,7	7,6	11,8		13,2	23,3	7,6		2,4	4,4	9,0			3,8	3,0			17,4	2,1			17,8	
Vechta (009)	4	3	9	9	28	28	16,7	14	96,6	54,6	9,1	32,8	3,4	36,6	23,4	40,1		7,6	19,1	16,4		1,1	23,3	4,0			10,7	1,2			4,9	1,1			7,3	2,7			2,2	
Visbek (010)	5	5	14	14	46	46	20,8	20	72,8	42,9	5,6	18,1	27,1	16,3	14,6	29,1	0,1	11,7	21,8	21,0		13,8	7,5	13,8		11,3	5,3	8,2		4,0	2,4	4,3		0,1	11,8	5,4			30,9	
Landkreis Vechta gesamt	5	5	13	12	42	39	21,4	19	83,1	48,7	7,5	27,3	15,8	28,1	19,1	34,7	0,9	10,3	18,7	17,6	0,1	6,3	16,1	6,9		3,4	9,3	4,1		2,7	5,0	2,4		0,4	9,5	5,3			14,8	0,1
Deutschland gesamt	5	4	14	11	44	36	NA	NA	82,6	54,4	10,3	NA	15,0	23,8	21,8	NA	2,1	8,4	19,2	NA	0,3	5,4	12,6	NA		3,4	7,7	NA		2,1	4,9	NA		2,5	8,7	NA		0,1	14,7	NA

Anmerkungen: A: Auto; R: Fahrrad; F: Fuß; Ö: ÖPNV; AV: Arithmetisches Mittel; ME: Median

Quellen: Thünen-Erreichbarkeitsmodell, Dr. Stefan Neumeier; Daten Bevölkerung: Zensus 2011, (c) Statistisches Bundesamt, Wiesbaden, 2015

Tabelle: Mittlere Supermarkt-Erreichbarkeit in Minuten (Datenstand Standorte: 2017) sowie Wegezeit in Minuten nach Bevölkerung - Landkreis Vechta

Kindergarten-Erreichbarkeit in Minuten (Datenstand Standorte: 2015)

- Landkreis Vechta -

(a) mit Pkw

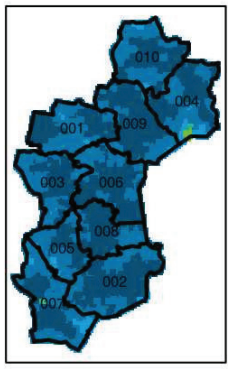

(e) Gemeinde-Median mit Pkw

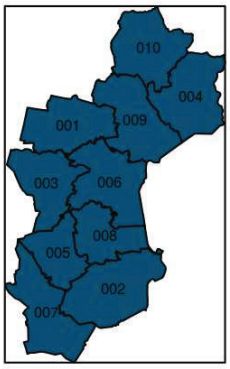

(b) mit Fahrrad

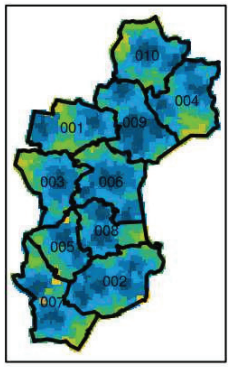

(f) Gemeinde-Median mit Fahrrad

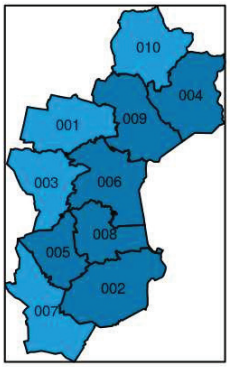

(c) fußläufig

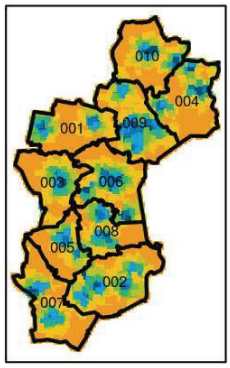

(g) Gemeinde-Median fußläufig

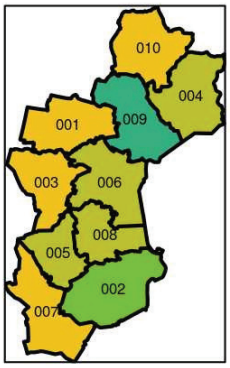

(d) mit ÖPNV

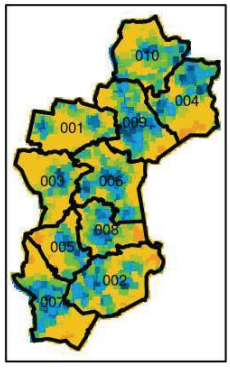

(h) Gemeinde-Median mit ÖPNV

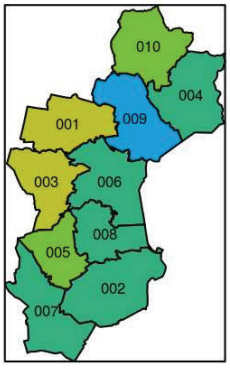

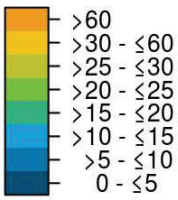

Quellen: Thünen-Erreichbarkeitsmodell 2019 (Neumeier, S.); © GeoBasis-DE / BKG 2018;
Map tiles by Stamen Design, under CC BY 3.0. Data by OpenStreetMap, under ODbL

Region/(Schlüssel in Karte)	Bewohnte Gebiete								Wegezeit in Minuten																											
	AV	ME	AV	ME	AV	ME	AV	ME	0 - ≤5				>5 - ≤10				>10 - ≤15				>15 - ≤20				>20 - ≤25				>25 - ≤30				>30 - ≤60				>60			
	Verkehrsträger																																					
	A	A	R	R	F	F	Ö	Ö	A	R	F	Ö	A	R	F	Ö	A	R	F	Ö	A	R	F	Ö	A	R	F	Ö	A	R	F	Ö	A	R	F	Ö	A	R	F	Ö
	Wegezeit in Minuten								Bevölkerung in % (Zensus 2011)																															
Bakum (001)	5	5	13	13	42	40	27,8	27	75,2	50,6	8,9	9,9	24,7	15,0	21,7	26,2	0,2	13,7	19,7	21,0		10,1	6,8	8,4		9,7	3,2	6,7		0,8	3,5	5,8		0,1	12,7	21,9			23,6	
Damme (002)	4	4	8	7	25	23	18,9	17	88,6	58,5	11,2	26,8	10,9	32,4	18,4	29,7	0,5	7,7	22,7	20,2		1,2	21,0	8,3		0,2	8,9	4,2			6,1	5,6			9,2	5,2			2,4	
Dinklage (003)	5	4	12	11	37	36	28,0	28	92,8	78,4	16,3	17,3	7,1	10,8	34,1	38,8	0,1	5,2	23,1	22,7		4,3	9,0	7,1		0,9	4,7	2,7		0,3	1,5	2,2		0,1	4,7	7,5			6,6	0,1
Goldenstedt (004)	4	4	10	9	31	29	20,9	18	92,0	56,1	16,1	25,0	7,3	30,7	23,2	30,9	0,7	8,3	15,7	20,8		4,0	11,3	9,0		0,8	9,2	4,6		0,1	9,0	3,0			9,4	6,4			6,1	
Holdorf (005)	5	4	10	9	34	30	27,3	25	91,7	74,7	18,1	37,7	8,0	12,9	37,2	30,3	0,3	7,9	15,7	13,9		3,7	9,6	3,7		0,7	4,2	1,4			2,2	1,4		0,1	7,4	10,5			5,6	0,8
Lohne (Oldenburg) (006)	4	4	9	8	30	27	20,0	20	95,9	66,2	17,4	20,5	4,1	27,4	27,9	37,0	0,1	3,7	17,6	19,7		2,2	13,8	8,7		0,4	9,3	6,2		0,1	6,6	1,9			4,2	2,2			3,2	
Neuenkirchen-Vörden (007)	5	4	12	11	38	35	23,2	17	84,8	66,2	8,8	22,0	14,0	15,6	34,1	38,9	1,1	9,6	22,7	18,7	0,1	5,6	5,2	7,7		2,2	5,2	1,8		0,5	4,2	0,8		0,1	9,3	9,7		0,2	10,7	0,2
Steinfeld (Oldenburg) (008)	4	4	9	8	30	27	19,9	20	93,2	66,8	10,7	16,2	6,7	20,8	26,7	36,5	0,1	8,2	24,5	21,4		3,5	16,6	11,4		0,7	5,8	9,0			2,2	3,3			6,8	2,3			6,7	
Vechta (009)	3	3	7	6	23	20	17,2	14	97,7	80,9	13,4	28,9	2,2	12,5	38,7	38,5		5,4	27,3	22,7		1,1	7,8	3,9			4,0	1,4			1,2	1,1			5,4	2,7			2,0	
Visbek (010)	4	4	11	11	36	34	21,2	21	84,3	49,5	9,3	13,0	15,7	21,6	19,0	28,6		17,4	19,7	25,6		10,2	6,7	13,2		1,1	5,4	10,1		0,1	8,8	4,5			16,7	4,9			14,4	
Landkreis Vechta gesamt	4	4	10	9	32	29	21,9	20	92,0	67,7	13,6	22,8	7,7	20,4	29,3	34,9	0,2	7,3	21,8	21,0		3,4	11,4	7,6		1,0	6,3	4,4		0,1	4,3	2,6			7,4	5,4			5,9	0,1
Deutschland gesamt	3	3	8	6	25	18	NA	NA	95,0	82,1	30,2	NA	4,6	10,6	34,4	NA	0,3	3,9	15,8	NA		2,0	6,4	NA		0,8	3,2	NA		0,3	2,1	NA		0,2	4,0	NA			3,9	NA

Anmerkungen: A: Auto; R: Fahrrad; F: Fuß; Ö: ÖPNV; AV: Arithmetisches Mittel; ME: Median

Quellen: Thünen-Erreichbarkeitsmodell, Dr. Stefan Neumeier; Daten Bevölkerung: Zensus 2011, (c) Statistisches Bundesamt, Wiesbaden, 2015

Tabelle: Mittlere Kindergarten-Erreichbarkeit in Minuten (Datenstand Standorte: 2015) sowie Wegezeit in Minuten nach Bevölkerung - Landkreis Vechta

Erreichbarkeit von allgemeinbildenden Grundschulen in Minuten (Datenstand Standorte: 2015-2017)
- Landkreis Vechta -

(a) mit Pkw

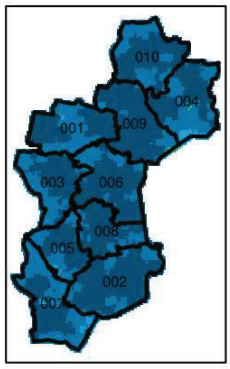

(e) Gemeinde-Median mit Pkw

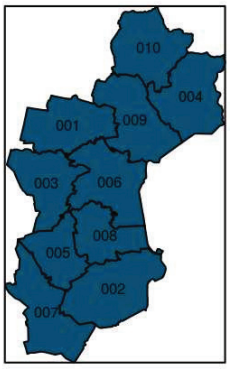

(b) mit Fahrrad

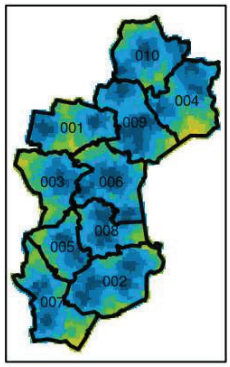

(f) Gemeinde-Median mit Fahrrad

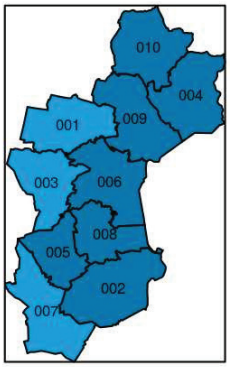

(c) fußläufig

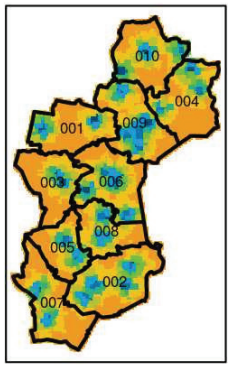

(g) Gemeinde-Median fußläufig

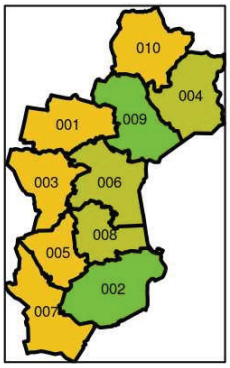

(d) mit ÖPNV

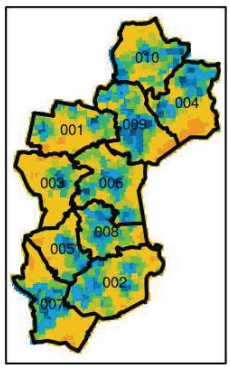

(h) Gemeinde-Median mit ÖPNV

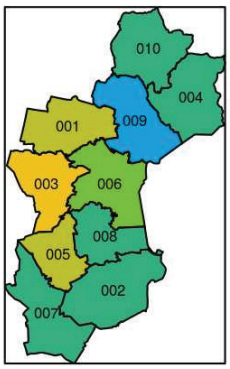

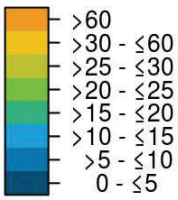

Quellen: Thünen-Erreichbarkeitsmodell 2019 (Neumeier, S.); © GeoBasis-DE / BKG 2018;
Map tiles by Stamen Design, under CC BY 3.0. Data by OpenStreetMap, under ODbL

Region/(Schlüssel in Karte)	Bewohnte Gebiete								Wegezeit in Minuten																											
	AV	ME	AV	ME	AV	ME	AV	ME	0 - ≤5				>5 - ≤10				>10 - ≤15				>15 - ≤20				>20 - ≤25				>25 - ≤30				>30 - ≤60				>60			
	Verkehrsträger																																					
	A	A	R	R	F	F	Ö	Ö	A	R	F	Ö	A	R	F	Ö	A	R	F	Ö	A	R	F	Ö	A	R	F	Ö	A	R	F	Ö	A	R	F	Ö	A	R	F	Ö
	Wegezeit in Minuten								Bevölkerung in % (Zensus 2011)																															
Bakum (001)	4	4	13	13	42	40	28,8	26,0	79,9	41,3	3,9	6,3	19,9	22,3	11,6	13,4	0,1	14,8	18,8	30,1		14,0	16,3	17,1		7,2	8,8	7,8		0,4	2,5	4,3			13,3	20,1			24,8	0,7
Damme (002)	3	3	8	7	24	23	19,4	18,0	98,2	58,3	8,5	18,0	1,4	33,6	22,0	25,7		6,9	24,3	30,8		1,2	14,1	10,1			9,6	5,3			10,9	4,9			8,8	5,2			1,7	
Dinklage (003)	4	4	13	12	41	40	32,1	33,0	93,6	60,6	8,3	7,2	6,4	27,2	22,5	28,1		4,7	27,6	29,1		4,9	18,4	21,6		2,5	7,2	2,2		0,1	3,3	1,4			4,4	10,0			8,3	0,3
Goldenstedt (004)	4	3	10	9	32	30	22,9	18,5	93,8	60,0	9,6	17,1	5,8	23,2	29,4	39,4	0,4	11,5	20,5	17,4	0,1	4,1	8,5	10,9		0,9	7,1	4,7		0,3	5,5	2,6			13,1	6,6			6,3	0,6
Holdorf (005)	4	4	10	10	33	30	28,8	27,0	95,0	63,3	4,6	14,4	5,0	24,0	28,9	46,8		8,6	27,2	14,5		3,3	19,9	7,1		0,9	4,2	2,7			1,5	1,3			8,8	11,6			5,0	1,3
Lohne (Oldenburg) (006)	4	3	9	8	29	27	21,6	21,0	96,8	66,5	7,4	10,8	3,2	27,0	29,5	29,8		4,6	25,0	29,8		1,3	13,3	17,2		0,6	11,9	7,6			5,7	2,6			4,9	2,2			2,4	
Neuenkirchen-Vörden (007)	5	4	12	12	38	37	25,3	19,0	86,1	47,8	5,8	13,7	13,1	32,1	16,6	28,8	0,6	9,9	23,7	28,6	0,2	7,2	19,5	13,1		2,4	9,2	3,3		0,5	4,1	1,3			10,2	9,6			10,9	0,5
Steinfeld (Oldenburg) (008)	3	3	9	8	28	26	18,4	18,0	97,3	52,9	2,8	9,3	2,7	36,0	18,5	30,7		9,2	18,5	30,2		1,8	29,9	21,0			15,0	4,7			3,5	2,5			8,9	1,6			2,9	
Vechta (009)	2	2	7	7	23	22	16,1	14,0	99,8	70,7	12,0	21,1	0,2	22,5	31,5	44,4		6,6	25,4	26,1		0,2	10,3	4,6			6,1	1,8			5,6	0,9			8,7	0,7			0,5	
Visbek (010)	4	3	10	10	33	31	21,2	20,0	90,5	52,7	7,1	10,2	9,2	26,9	16,4	23,4		9,9	25,6	29,9		9,0	17,8	17,4		1,5	7,0	9,0			3,4	3,8			9,2	6,3			13,5	
Landkreis Vechta gesamt	4	3	10	9	32	29	22,9	20,0	95,3	61,1	8,1	14,1	4,6	27,1	25,1	32,8	0,1	7,5	24,3	27,4		3,2	15,2	13,0		1,0	8,7	4,7		0,1	5,3	2,4			8,3	5,2			5,1	0,2
Deutschland gesamt	4	3	11	9	35	28	NA	NA	91,7	68,3	13,6	NA	7,5	17,5	29,8	NA	0,7	6,3	21,9	NA	0,1	4,0	11,0	NA		2,1	5,3	NA		1,0	3,1	NA		0,8	6,2	NA			8,9	NA

Anmerkungen: A: Auto; R: Fahrrad; F: Fuß; Ö: ÖPNV; AV: Arithmetisches Mittel; ME: Median

Quellen: Thünen-Erreichbarkeitsmodell, Dr. Stefan Neumeier; Daten Bevölkerung: Zensus 2011, (c) Statistisches Bundesamt, Wiesbaden, 2015

Tabelle: Mittlere Erreichbarkeit von allgemeinbildenden Grundschulen in Minuten (Datenstand Standorte: 2015-2017) sowie Wegezeit in Minuten nach Bevölkerung - Landkreis Vechta

Erreichbarkeit von allgemeinbildenden Schulen mit Sekundarstufe I in Minuten
(Datenstand Standorte: 2015-2017)
- Landkreis Vechta -

(a) mit Pkw

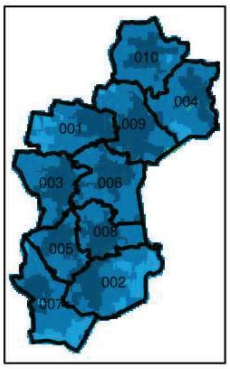

(e) Gemeinde-Median mit Pkw

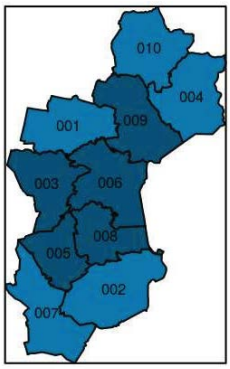

(b) mit Fahrrad

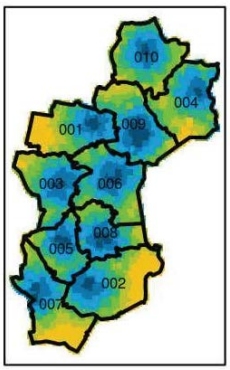

(f) Gemeinde-Median mit Fahrrad

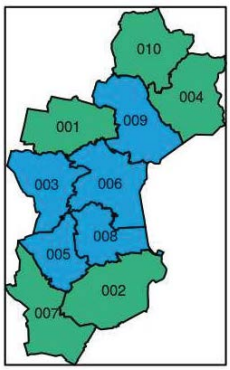

(c) fußläufig

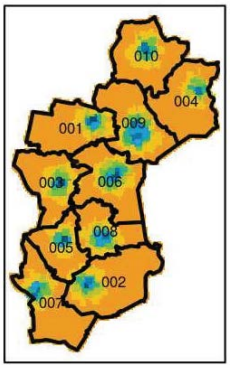

(g) Gemeinde-Median fußläufig

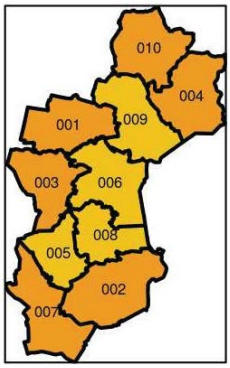

(d) mit ÖPNV

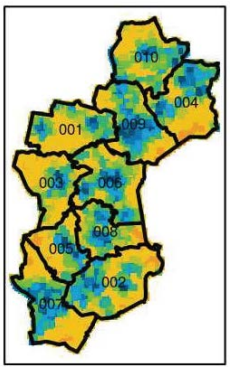

(h) Gemeinde-Median mit ÖPNV

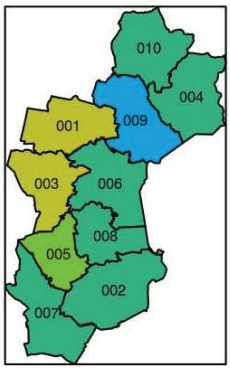

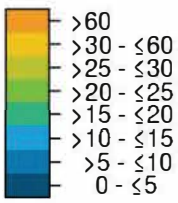

Quellen: Thünen-Erreichbarkeitsmodell 2019 (Neumeier, S.); © GeoBasis-DE / BKG 2018;
Map tiles by Stamen Design, under CC BY 3.0. Data by OpenStreetMap, under ODbL

Region/(Schlüssel in Karte)	Bewohnte Gebiete								Wegezeit in Minuten																											
	AV	ME	AV	ME	AV	ME	AV	ME	0 - ≤5				>5 - ≤10				>10 - ≤15				>15 - ≤20				>20 - ≤25				>25 - ≤30				>30 - ≤60				>60			
	Verkehrsträger																																					
	A	A	R	R	F	F	Ö	Ö	A	R	F	Ö	A	R	F	Ö	A	R	F	Ö	A	R	F	Ö	A	R	F	Ö	A	R	F	Ö	A	R	F	Ö	A	R	F	Ö
	Wegezeit in Minuten								Bevölkerung in % (Zensus 2011)																															
Bakum (001)	6	6	20	20	63	63	26,7	26	60,5	38,1	3,0	11,1	30,6	11,6	15,4	29,7	8,9	11,3	19,1	18,7		6,9	6,9	9,5		11,6	1,6	6,3		3,8	2,6	3,4		16,7	10,6	21,2			40,7	
Damme (002)	6	6	18	17	56	54	18,7	17	68,7	19,1	0,1	26,9	24,7	38,1	2,0	32,1	6,6	16,8	11,9	18,0		5,8	17,7	9,1		5,2	14,2	3,9		9,4	8,8	5,0		5,6	18,3	5,1			27,1	
Dinklage (003)	5	5	14	14	46	46	28,0	28	91,5	45,8	3,5	17,3	8,5	40,2	15,0	38,8		5,2	24,0	22,7		5,3	21,4	7,1		2,4	11,0	2,7		1,0	9,2	2,2		0,1	6,3	7,4			9,6	0,2
Goldenstedt (004)	6	5	16	17	52	55	20,9	18	54,1	23,9	1,7	24,6	45,3	15,1	7,5	30,4	0,5	12,4	12,6	20,8	0,1	19,9	9,1	9,0		25,7	3,2	4,6		2,9	4,0	3,0		0,2	10,1	6,3			51,9	
Holdorf (005)	5	5	13	14	42	45	27,4	25	90,7	44,8	5,3	38,9	9,3	20,2	11,0	32,2		16,8	26,2	10,8		16,3	16,8	3,7		1,3	2,2	1,4		0,6	1,9	1,3			12,0	10,5			24,5	0,8
Lohne (Oldenburg) (006)	5	5	13	13	42	42	19,7	19	85,7	41,5	3,9	24,9	14,3	39,2	16,7	36,5		6,6	16,9	17,7		8,1	18,2	9,2		4,3	13,9	4,2		0,2	8,5	1,7			8,6	1,9			13,4	
Neuenkirchen-Vörden (007)	6	6	18	18	57	56	23,0	17	52,2	30,1	3,5	26,6	44,4	18,1	7,0	36,8	3,3	6,5	15,4	16,6		13,3	15,6	7,3		24,8	3,5	1,8		4,3	2,6	1,0		3,0	5,8	9,6			46,6	0,2
Steinfeld (Oldenburg) (008)	5	4	13	13	41	40	19,4	19	77,6	41,7	3,2	21,8	22,3	24,2	16,7	35,1	0,1	12,3	16,8	17,4		16,4	15,2	12,8		5,2	11,1	8,2		0,2	2,2	2,6			10,7	2,1			24,0	
Vechta (009)	4	4	13	12	43	37	16,8	14	85,8	46,3	6,6	34,6	14,1	34,4	21,3	41,9	0,1	5,3	17,4	14,7		2,2	15,2	2,8		4,0	11,7	1,3		7,6	7,7	1,1		0,2	5,7	2,7			14,4	
Visbek (010)	5	6	16	17	52	53	21,0	20	65,8	31,2	1,3	15,2	34,1	25,4	9,0	26,4	0,1	7,7	19,5	25,6		9,8	15,2	13,1		19,0	7,5	10,1		6,7	3,4	5,0		0,1	7,7	4,4			36,5	
Landkreis Vechta gesamt	5	5	15	15	49	48	21,7	19	77,2	37,7	3,6	25,9	21,4	30,9	13,7	35,7	1,5	9,0	17,4	17,9		8,4	16,0	7,7		8,1	10,0	3,9		4,2	6,4	2,4		1,7	9,2	5,3			23,7	0,1
Deutschland gesamt	6	5	17	15	56	49	NA	NA	77,6	46,1	7,8	NA	18,8	23,0	18,7	NA	3,1	9,9	16,8	NA	0,4	7,3	11,5	NA	0,1	5,2	7,5	NA		3,5	5,0	NA		4,8	10,0	NA		0,1	22,6	NA

Anmerkungen: A: Auto; R: Fahrrad; F: Fuß; Ö: ÖPNV; AV: Arithmetisches Mittel; ME: Median

Quellen: Thünen-Erreichbarkeitsmodell, Dr. Stefan Neumeier; Daten Bevölkerung: Zensus 2011, (c) Statistisches Bundesamt, Wiesbaden, 2015

Tabelle: Mittlere Erreichbarkeit von allgemeinbildenden Schulen mit Sekundarstufe I in Minuten (Datenstand Standorte: 2015-2017) sowie Wegezeit in Minuten nach Bevölkerung - Landkreis Vechta

Erreichbarkeit von allgemeinbildenden Schulen mit Sekundarstufe II in Minuten
(Datenstand Standorte: 2015-2017)
- Landkreis Vechta -

(a) mit Pkw

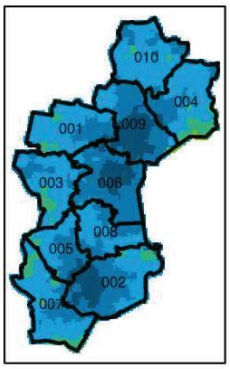

(e) Gemeinde-Median mit Pkw

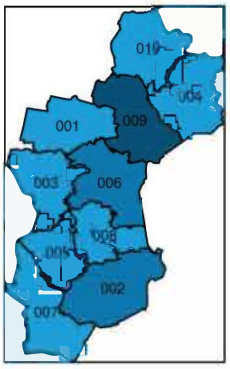

(b) mit Fahrrad

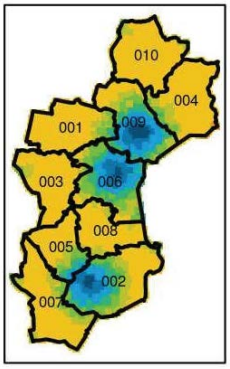

(f) Gemeinde-Median mit Fahrrad

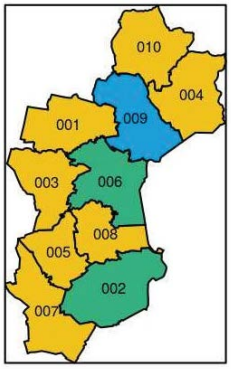

(c) fußläufig

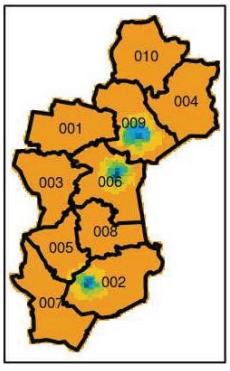

(g) Gemeinde-Median fußläufig

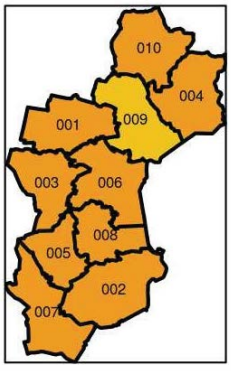

(d) mit ÖPNV

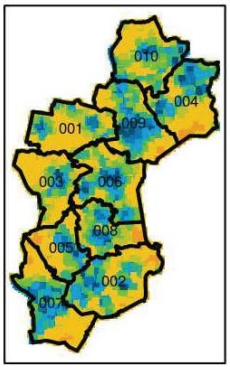

(h) Gemeinde-Median mit ÖPNV

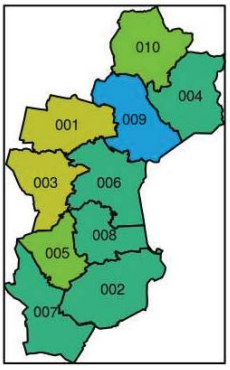

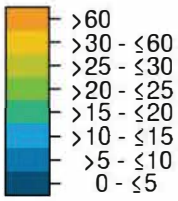

Quellen: Thünen-Erreichbarkeitsmodell 2019 (Neumeier, S.); © GeoBasis-DE / BKG 2018;
Map tiles by Stamen Design, under CC BY 3.0. Data by OpenStreetMap, under ODbL

Region/(Schlüssel in Karte)	Bewohnte Gebiete								Wegezeit in Minuten																											
	AV	ME	AV	ME	AV	ME	AV	ME	0 - ≤5				>5 - ≤10				>10 - ≤15				>15 - ≤20				>20 - ≤25				>25 - ≤30				>30 - ≤60				>60			
	Verkehrsträger																																					
	A	A	R	R	F	F	Ö	Ö	A	R	F	Ö	A	R	F	Ö	A	R	F	Ö	A	R	F	Ö	A	R	F	Ö	A	R	F	Ö	A	R	F	Ö	A	R	F	Ö
	Wegezeit in Minuten								Bevölkerung in % (Zensus 2011)																															
Bakum (001)	11	12	41	42	131	135	27,8	27,0	1,7			9,9	53,2			26,2	43,9	0,1		21,0	1,2	2,0		8,3		4,3		6,8		14,9		5,8		78,6	0,1	21,9			99,9	
Damme (002)	7	6	19	17	62	56	18,7	17,0	67,8	17,8	0,1	26,9	21,6	34,1	1,7	32,2	10,4	21,6	11,2	17,5	0,2	6,1	15,0	9,0		3,4	15,3	4,5		7,2	7,2	4,6		9,8	20,8	5,3			28,9	
Dinklage (003)	12	12	40	40	129	130	28,0	28,0				17,3	10,9			38,8	88,2			22,7	0,9			7,1		0,1		2,7		1,0		2,2		98,8		7,4			100,0	0,2
Goldenstedt (004)	11	11	39	40	124	130	21,0	18,0	0,2			25,0	41,3			30,9	56,6			20,8	1,8	0,8		9,0	0,1	20,2		4,6	0,1	11,9		3,0		67,0		6,4			100,0	
Holdorf (005)	10	10	34	36	108	116	27,3	25,0	2,7			37,7	76,3			30,3	20,1	0,7		13,9	1,0	3,0		3,7		16,7		1,4		21,4		1,4		58,1	0,4	10,5			99,6	0,8
Lohne (Oldenburg) (006)	6	6	16	16	53	50	19,6	19,0	73,8	24,5	2,1	23,2	25,5	40,4	7,6	37,2	0,7	19,9	12,4	17,9		3,6	10,5	9,2		5,3	11,9	4,2		4,4	15,4	1,7		1,9	23,1	1,9			16,9	
Neuenkirchen-Vörden (007)	12	12	34	34	108	110	23,2	17,0				22,0	34,1			38,9	64,5			18,7	1,2			7,7	0,1	1,5		2,0		6,5		0,8		92,0		9,6			100,0	0,2
Steinfeld (Oldenburg) (008)	10	10	36	36	115	116	19,9	20,0				16,2	38,8			36,5	61,1			21,4	0,1			11,4		0,5		9,0		5,2		3,3		94,3		2,3			100,0	
Vechta (009)	5	5	17	14	55	44	17,0	14,0	84,3	30,5	2,7	33,3	12,3	44,8	12,7	42,5	3,3	9,4	12,9	15,2		1,5	18,4	3,0		2,1	14,4	1,4		2,5	11,8	1,1		9,3	10,9	2,7			16,1	
Visbek (010)	11	11	41	42	131	134	21,2	20,5				13,0	17,0			28,6	82,3			25,6	0,6			13,2		1,1		10,1		4,5		4,5		94,4		4,9			100,0	
Landkreis Vechta gesamt	9	10	31	33	98	106	21,8	20,0	41,7	13,8	1,0	24,3	26,3	22,0	4,5	36,1	31,5	8,6	6,6	18,7	0,5	2,1	8,0	7,6		4,5	7,4	4,1		6,0	6,5	2,5		43,0	9,4	5,4			56,4	0,1
Deutschland gesamt	9	8	28	24	89	78	NA	NA	61,5	29,9	4,0	NA	24,7	23,8	11,2	NA	10,0	10,9	12,5	NA	2,9	7,5	10,4	NA	0,6	6,1	7,9	NA	0,1	5,1	5,9	NA		14,5	11,2	NA		2,2	37,0	NA

Anmerkungen: A: Auto; R: Fahrrad; F: Fuß; Ö: ÖPNV; AV: Arithmetisches Mittel; ME: Median

Quellen: Thünen-Erreichbarkeitsmodell, Dr. Stefan Neumeier; Daten Bevölkerung: Zensus 2011, (c) Statistisches Bundesamt, Wiesbaden, 2015

Tabelle: Mittlere Erreichbarkeit von allgemeinbildenden Schulen mit Sekundarstufe II in Minuten (Datenstand Standorte: 2015-2017) sowie Wegezeit in Minuten nach Bevölkerung - Landkreis Vechta

Erreichbarkeit des nächsten Jobcenters in Minuten (Datenstand Standorte: 2017)
- Landkreis Vechta -

(a) mit Pkw

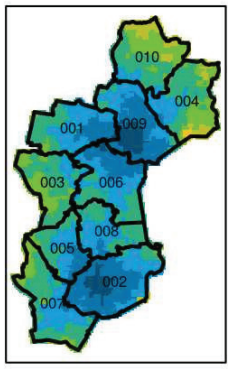

(e) Gemeinde-Median mit Pkw

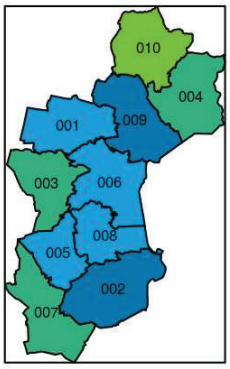

(b) mit Fahrrad

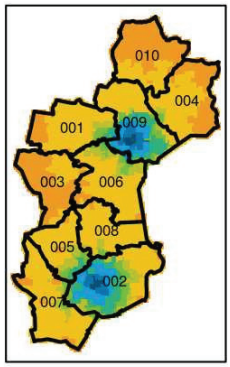

(f) Gemeinde-Median mit Fahrrad

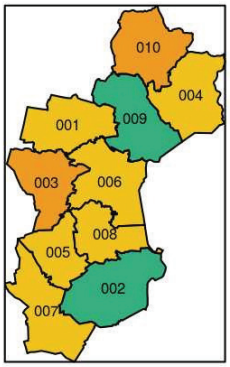

(c) fußläufig

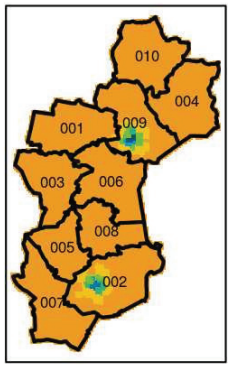

(g) Gemeinde-Median fußläufig

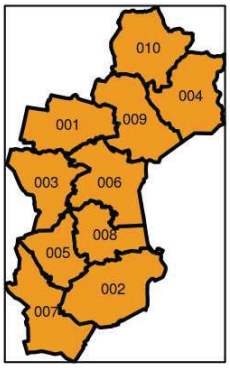

(d) mit ÖPNV

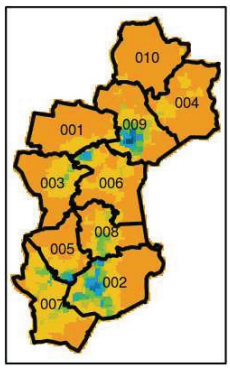

(h) Gemeinde-Median mit ÖPNV

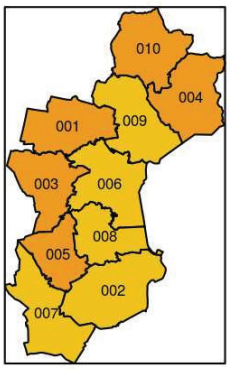

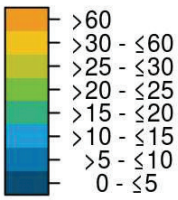

Quellen: Thünen-Erreichbarkeitsmodell 2019 (Neumeier, S.); © GeoBasis-DE / BKG 2018;
Map tiles by Stamen Design, under CC BY 3.0. Data by OpenStreetMap, under ODbL

Region/(Schlüssel in Karte)	Bewohnte Gebiete								Wegezeit in Minuten																													
	AV	ME	AV	ME	AV	ME	AV	ME	0 - ≤5				>5 - ≤10				>10 - ≤15				>15 - ≤20				>20 - ≤25				>25 - ≤30				>30 - ≤60				>60			
	Verkehrsträger																																					
	A	A	R	R	F	F	Ö	Ö	A	R	F	Ö	A	R	F	Ö	A	R	F	Ö	A	R	F	Ö	A	R	F	Ö	A	R	F	Ö	A	R	F	Ö	A	R	F	Ö
	Wegezeit in Minuten								Bevölkerung in % (Zensus 2011)																															
Bakum (001)	13	13	46	45	148	145	97,3	101	1,7				45,2				31,9				20,1	2,3			1,1	3,5		0,1		6,0		0,3		78,6		8,0		9,6	100,0	91,6
Damme (002)	7	7	19	17	62	53	44,5	33	46,9	25,1	2,6	4,7	41,1	20,3	8,8	10,6	9,3	22,0	12,0	19,0	2,7	13,1	5,1	21,0		4,6	6,8	14,7		6,8	8,5	3,2		8,2	22,5	8,4			33,8	17,6
Dinklage (003)	18	18	64	64	206	206	71,8	66									5,1				90,7				4,2			6,4				18,9		49,1		63,5		50,9	100,0	10,9
Goldenstedt (004)	17	17	53	55	169	177	72,2	68					0,9				37,7				50,7				10,2	0,2			0,5	12,1		1,0		59,6		49,9		28,1	100,0	48,8
Holdorf (005)	13	14	39	39	126	126	71,5	68	0,2				27,5				62,4	0,3			9,2	0,9			0,6	8,8		0,3		15,2		0,4		74,4	0,2	42,0		0,4	99,8	56,9
Lohne (Oldenburg) (006)	12	12	40	39	128	126	55,4	56	0,2				30,9				60,9	0,1		0,3	8,0	0,2		0,3		3,6		1,4		15,8		7,8		79,9		74,1		0,4	100,0	16,0
Neuenkirchen-Vörden (007)	16	16	42	40	135	128	45,0	38					0,9				40,5			0,1	55,9			1,9	2,7	0,7		15,4	0,1	2,3		32,8		94,3		31,5		2,6	100,0	18,3
Steinfeld (Oldenburg) (008)	14	14	44	45	143	144	49,6	45					14,6				64,4			0,8	21,0			9,1		0,4		17,7		4,4		24,6		95,0		40,3		0,3	100,0	7,5
Vechta (009)	8	8	25	19	79	61	50,5	40	59,5	16,3	1,6	1,7	28,5	32,9	4,7	9,0	11,7	30,0	7,9	18,3	0,4	4,9	11,0	18,7		1,1	9,8	17,5		0,4	11,6	14,4		14,4	30,0	11,6			23,4	8,7
Visbek (010)	20	20	69	68	220	220	98,8	98									6,0				40,3				49,7				4,1					16,0		11,2		84,0	100,0	88,6
Landkreis Vechta gesamt	14	14	44	44	141	142	65,1	63	19,5	6,8	0,7	1,0	21,9	10,0	2,2	3,4	30,3	9,6	3,3	6,6	23,1	2,9	3,1	7,7	4,8	2,2	3,1	8,9	0,3	6,2	3,7	10,7		48,9	9,6	35,1		13,4	74,3	26,4
Deutschland gesamt	14	13	48	42	154	135	NA	NA	24,3	8,6	0,9	NA	26,4	13,8	2,7	NA	16,6	10,7	4,0	NA	10,4	8,1	4,5	NA	5,4	6,3	4,5	NA	2,5	5,3	4,2	NA	1,5	20,4	10,4	NA		14,0	55,9	NA

Anmerkungen: A: Auto; R: Fahrrad; F: Fuß; Ö: ÖPNV; AV: Arithmetisches Mittel; ME: Median

Quellen: Thünen-Erreichbarkeitsmodell, Dr. Stefan Neumeier; Daten Bevölkerung: Zensus 2011, (c) Statistisches Bundesamt, Wiesbaden, 2015

Tabelle: Mittlere Erreichbarkeit des nächsten Jobcenters in Minuten (Datenstand Standorte: 2017) sowie Wegezeit in Minuten nach Bevölkerung - Landkreis Vechta

Apotheken-Erreichbarkeit in Minuten (Datenstand Standorte: 2012)

- Landkreis Vechta -

(a) mit Pkw

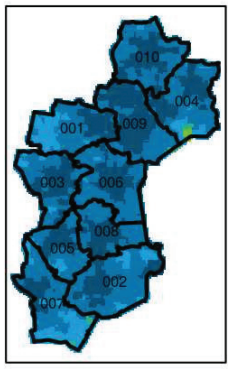

(e) Gemeinde-Median mit Pkw

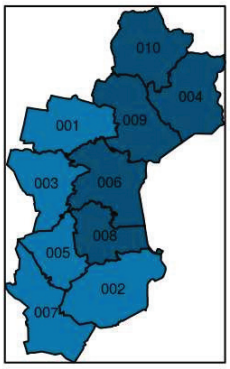

(b) mit Fahrrad

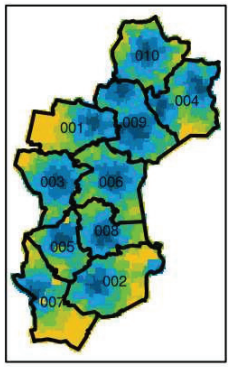

(f) Gemeinde-Median mit Fahrrad

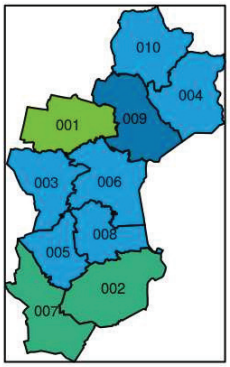

(c) fußläufig

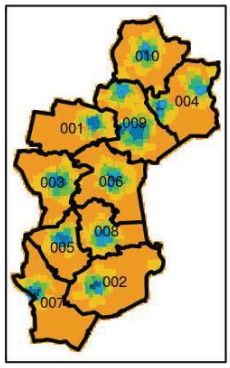

(g) Gemeinde-Median fußläufig

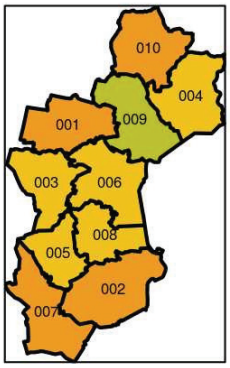

(d) mit ÖPNV

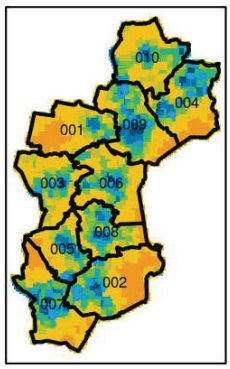

(h) Gemeinde-Median mit ÖPNV

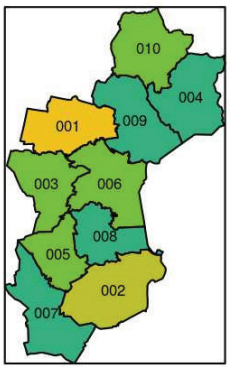

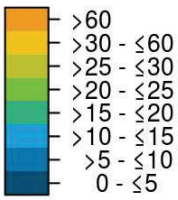

Quellen: Thünen-Erreichbarkeitsmodell 2019 (Neumeier, S.); © GeoBasis-DE / BKG 2018;
Map tiles by Stamen Design, under CC BY 3.0. Data by OpenStreetMap, under ODbL

Region/(Schlüssel in Karte)	Bewohnte Gebiete								Wegezeit in Minuten																									
	AV	ME	AV	ME	AV	ME	AV	ME	0 - ≤5				>5 - ≤10				>10 - ≤15				>15 - ≤20				>20 - ≤25				>25 - ≤30				>30 - ≤60				>60			
	Verkehrsträger																																			
	A	A	R	R	F	F	Ö	Ö	A	R	F	Ö	A	R	F	Ö	A	R	F	Ö	A	R	F	Ö	A	R	F	Ö	A	R	F	Ö	A	R	F	Ö
	Wegezeit in Minuten								Bevölkerung in % (Zensus 2011)																											
Bakum (001)	7	7	21	21	67	67	41,5	41	57,7	43,4	8,3	8,3	26,6	7,8	13,0	26,8	15,6	10,0	22,0	11,2	0,1	5,9	1,5	4,1		7,7	1,8	3,2		8,6	2,8	4,9		16,7	10,4	28,8			40,2	12,7
Damme (002)	6	6	16	15	53	49	35,0	26	55,6	26,8	5,9	16,2	38,9	27,4	7,5	18,0	5,0	22,7	11,6	21,4	0,5	4,4	6,6	14,8		6,0	8,3	4,5		9,6	8,8	2,2		3,2	26,4	8,1			24,9	14,6
Dinklage (003)	5	5	13	13	43	42	25,9	25	90,4	60,2	5,3	10,8	9,2	27,8	20,9	22,6	0,4	4,9	25,5	30,6		4,2	15,7	17,8		1,5	16,6	8,8		1,0	3,3	2,1		0,3	4,2	6,9			8,4	0,1
Goldenstedt (004)	5	4	12	12	38	38	23,4	19	85,0	56,9	19,6	28,3	14,2	11,5	22,5	30,4	0,9	20,8	13,5	13,9		8,0	4,4	12,0		2,1	2,8	5,2		0,4	4,8	2,8		0,3	18,0	6,1			14,4	0,9
Holdorf (005)	5	5	13	13	42	43	26,4	25	75,6	53,1	9,3	18,6	24,0	13,3	18,7	41,6	0,4	13,2	21,0	20,6		17,7	10,3	4,7		2,6	3,4	1,1		0,1	3,0	2,6			10,7	10,0			23,6	0,4
Lohne (Oldenburg) (006)	5	5	13	13	42	43	25,8	25	86,2	42,5	7,3	9,1	13,7	40,1	16,4	23,1	0,1	4,9	15,6	21,0		8,3	13,3	22,8		3,9	14,6	12,0		0,3	13,1	4,1			6,5	7,9			13,3	0,1
Neuenkirchen-Vörden (007)	7	7	19	20	62	62	28,5	20	49,8	32,2	3,8	7,8	45,4	14,9	16,2	26,5	4,8	6,3	11,3	29,0	0,1	18,5	8,1	14,2		18,8	4,7	6,6		5,3	2,2	2,8		3,9	6,5	9,1		0,1	47,2	1,9
Steinfeld (Oldenburg) (008)	5	4	13	13	41	40	20,0	20	76,5	44,1	7,5	13,7	23,4	22,2	13,9	26,0	0,1	13,4	17,7	30,4		15,0	13,7	16,4		4,7	9,6	8,7		0,6	3,3	2,4			11,1	2,4			23,2	
Vechta (009)	4	3	9	9	28	28	18,6	16	96,7	55,6	11,0	18,3	3,3	35,2	18,8	46,2		7,7	21,2	20,8		1,5	24,6	6,7		0,1	9,8	1,3			4,0	1,7			7,8	3,0			2,8	
Visbek (010)	5	5	14	15	46	47	24,4	24	72,6	47,7	10,5	12,7	27,3	13,8	14,0	22,0	0,1	10,8	19,0	24,8		11,0	8,3	12,6		12,6	3,5	9,6		4,1	4,0	6,2			10,6	10,5			30,2	
Landkreis Vechta gesamt	5	5	14	13	46	42	26,7	23	79,6	46,7	8,8	14,5	18,6	26,9	16,3	29,6	1,7	10,6	17,9	22,4	0,1	7,5	13,4	13,5		4,6	9,3	6,2		2,4	6,0	2,9		1,4	10,8	7,5			17,5	2,6
Deutschland gesamt	5	5	15	12	47	38	NA	NA	84,1	63,7	17,8	NA	13,4	16,0	26,2	NA	2,2	6,7	17,2	NA	0,3	5,0	9,2	NA		3,5	4,9	NA		2,2	3,2	NA		2,8	6,7	NA		0,1	14,7	NA

Anmerkungen: A: Auto; R: Fahrrad; F: Fuß; Ö: ÖPNV; AV: Arithmetisches Mittel; ME: Median

Quellen: Thünen-Erreichbarkeitsmodell, Dr. Stefan Neumeier; Daten Bevölkerung: Zensus 2011, (c) Statistisches Bundesamt, Wiesbaden, 2015

Tabelle: Mittlere Apotheken-Erreichbarkeit in Minuten (Datenstand Standorte: 2012) sowie Wegezeit in Minuten nach Bevölkerung - Landkreis Vechta

Krankenhaus-Erreichbarkeit in Minuten (Datenstand Standorte: 2015)

- Landkreis Vechta -

(a) mit Pkw

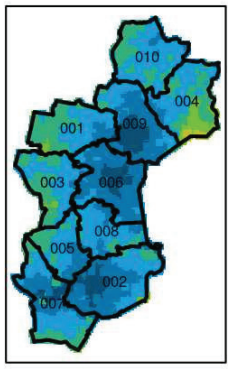

(e) Gemeinde-Median mit Pkw

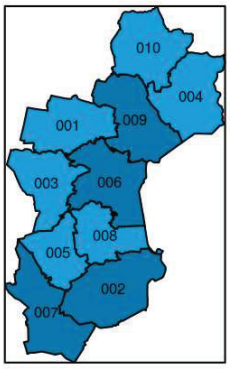

(b) mit Fahrrad

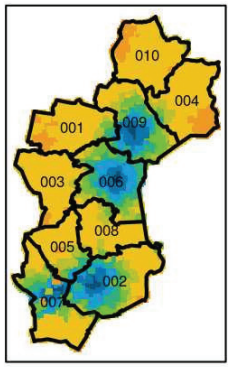

(f) Gemeinde-Median mit Fahrrad

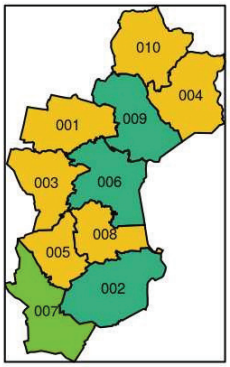

(c) fußläufig

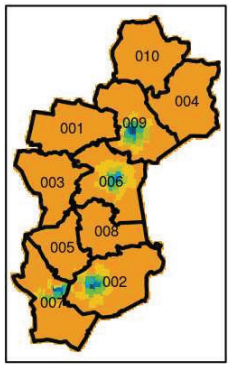

(g) Gemeinde-Median fußläufig

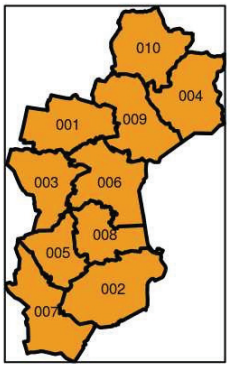

(d) mit ÖPNV

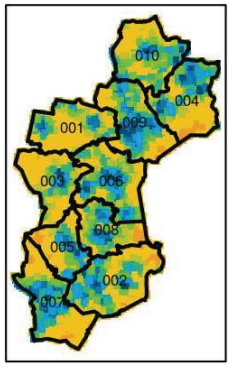

(h) Gemeinde-Median mit ÖPNV

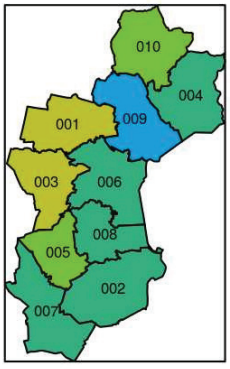

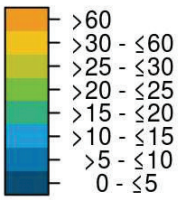

Quellen: Thünen-Erreichbarkeitsmodell 2019 (Neumeier, S.); © GeoBasis-DE / BKG 2018;
Map tiles by Stamen Design, under CC BY 3.0. Data by OpenStreetMap, under ODbL

Region/(Schlüssel in Karte)	Bewohnte Gebiete								Wegezeit in Minuten																											
	AV	ME	AV	ME	AV	ME	AV	ME	0 - ≤5				>5 - ≤10				>10 - ≤15				>15 - ≤20				>20 - ≤25				>25 - ≤30				>30 - ≤60				>60			
	Verkehrsträger																																					
	A	A	R	R	F	F	Ö	Ö	A	R	F	Ö	A	R	F	Ö	A	R	F	Ö	A	R	F	Ö	A	R	F	Ö	A	R	F	Ö	A	R	F	Ö	A	R	F	Ö
	Wegezeit in Minuten								Bevölkerung in % (Zensus 2011)																															
Bakum (001)	14	14	46	48	148	155	27,9	27	0,2			9,9	13,8			26,2	57,6	0,2		21,0	27,5	3,0		8,4	1,0	2,5		6,7		5,4		5,8		83,2	0,2	21,9		5,8	99,8	
Damme (002)	7	6	19	16	60	52	18,7	17	54,1	26,8	2,4	27,3	32,0	25,4	11,6	30,7	12,8	22,9	11,7	19,3	1,2	5,2	6,5	8,1		4,2	9,3	4,1		6,9	8,0	5,7		8,6	22,3	4,9			28,2	
Dinklage (003)	14	14	44	43	141	138	28,2	28				17,0	0,8			41,6	90,4			19,8	8,4			7,1	0,4	0,1		2,6		2,1		2,2		97,4		7,5		0,3	100,0	0,2
Goldenstedt (004)	14	14	43	44	139	140	21,0	18				25,0	16,6			30,9	49,3			20,8	32,7	0,2		9,0	1,4	5,6		4,6		23,3		3,0		67,5		6,4		3,4	100,0	
Holdorf (005)	12	13	37	38	119	124	27,2	24	0,3			37,7	33,6			30,3	61,8	0,3		13,9	4,1	1,0		3,8	0,1	11,5		1,5		13,2		1,3		73,9	0,3	10,4		0,1	99,7	0,8
Lohne (Oldenburg) (006)	7	6	16	16	53	50	20,0	20	69,8	24,1	1,2	20,5	27,5	43,1	6,5	37,0	2,7	18,8	14,9	19,7	0,1	5,0	11,4	8,7		4,7	14,5	6,1		3,2	12,5	1,9		1,1	24,5	2,2			14,5	
Neuenkirchen-Vörden (007)	10	10	26	23	82	74	23,4	17	9,8	0,6	0,2	22,0	61,4	3,1	0,3	38,9	25,9	26,2	0,1	18,7	2,9	23,9	0,3	7,7		5,5	1,2	1,8		19,9	1,0	0,8		20,5	18,5	9,7		0,3	78,5	0,3
Steinfeld (Oldenburg) (008)	11	11	36	36	116	115	19,9	20				16,2	24,4			36,5	74,6			21,4	1,0	0,3		11,4		1,3		9,0		14,1		3,3		84,3		2,3			100,0	
Vechta (009)	7	7	20	17	63	53	17,0	14	76,1	19,3	0,3	30,3	14,1	52,5	7,4	44,9	9,5	11,2	10,8	15,6	0,3	2,3	14,1	3,0		2,4	20,7	1,4		1,9	13,1	1,1		10,3	15,9	2,7			17,8	
Visbek (010)	13	13	46	45	146	144	21,2	21				13,0	4,4			28,6	86,8			25,6	8,9			13,2				10,1		2,0		4,5		95,2		4,9		2,8	100,0	
Landkreis Vechta gesamt	11	11	32	34	103	108	22,0	20	37,8	12,3	0,6	23,2	21,5	23,4	4,3	36,7	35,0	10,4	6,7	19,0	5,6	3,7	6,2	7,4	0,2	3,4	8,7	4,4		6,9	6,4	2,7		39,0	12,1	5,4		0,8	55,0	0,1
Deutschland gesamt	13	12	40	37	130	120	NA	NA	28,4	9,8	0,9	NA	33,6	17,9	3,0	NA	21,4	13,8	4,7	NA	11,2	9,8	5,6	NA	3,9	7,9	5,8	NA	1,1	6,6	5,5	NA	0,4	25,2	13,7	NA		8,9	60,8	NA

Anmerkungen: A: Auto; R: Fahrrad; F: Fuß; Ö: ÖPNV; AV: Arithmetisches Mittel; ME: Median

Quellen: Thünen-Erreichbarkeitsmodell, Dr. Stefan Neumeier; Daten Bevölkerung: Zensus 2011, (c) Statistisches Bundesamt, Wiesbaden, 2015

Tabelle: Mittlere Krankenhaus-Erreichbarkeit in Minuten (Datenstand Standorte: 2015) sowie Wegezeit in Minuten nach Bevölkerung - Landkreis Vechta

Hausarzt-Erreichbarkeit in Minuten (Datenstand Standorte: 2016)

- Landkreis Vechta -

(a) mit Pkw

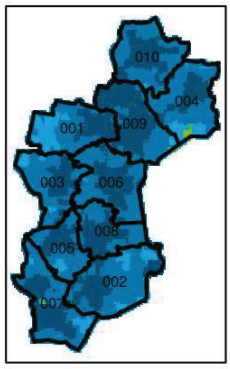

(e) Gemeinde-Median mit Pkw

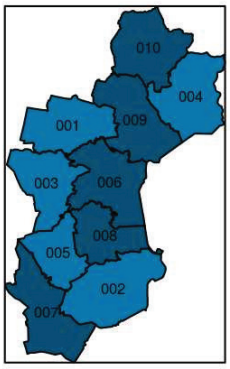

(b) mit Fahrrad

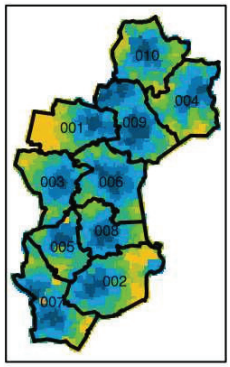

(f) Gemeinde-Median mit Fahrrad

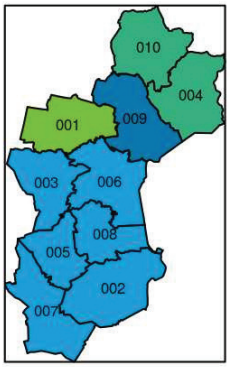

(c) fußläufig

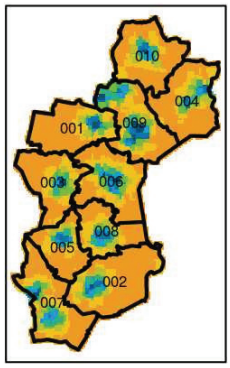

(g) Gemeinde-Median fußläufig

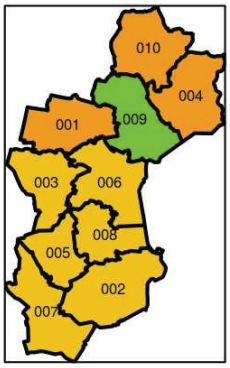

(d) mit ÖPNV

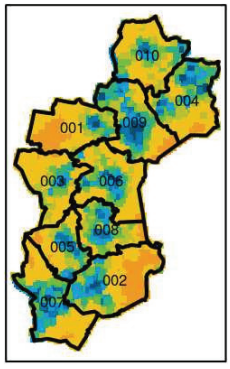

(h) Gemeinde-Median mit ÖPNV

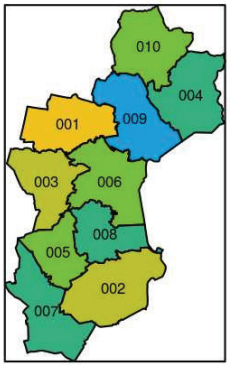

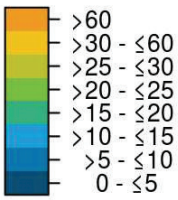

Quellen: Thünen-Erreichbarkeitsmodell 2019 (Neumeier, S.); © GeoBasis-DE / BKG 2018;
Map tiles by Stamen Design, under CC BY 3.0. Data by OpenStreetMap, under ODbL

Region/(Schlüssel in Karte)	Bewohnte Gebiete								Wegezeit in Minuten																									
	AV	ME	AV	ME	AV	ME	AV	ME	0 - ≤5				>5 - ≤10				>10 - ≤15				>15 - ≤20				>20 - ≤25				>25 - ≤30				>30 - ≤60				>60			
	Verkehrsträger																																			
	A	A	R	R	F	F	Ö	Ö	A	R	F	Ö	A	R	F	Ö	A	R	F	Ö	A	R	F	Ö	A	R	F	Ö	A	R	F	Ö	A	R	F	Ö
	Wegezeit in Minuten								Bevölkerung in % (Zensus 2011)																											
Bakum (001)	7	7	21	20	66	65	41,5	40	58,6	44,3	13,3	13,8	25,3	8,1	19,6	22,7	16,1	8,1	11,1	11,4		6,6	2,1	3,2		8,5	1,5	3,3		7,2	3,4	4,2		17,2	8,2	27,6			40,9	13,7
Damme (002)	6	5	15	14	49	44	34,5	26	69,0	33,8	5,9	18,8	27,9	35,9	16,7	19,7	3,2	8,1	10,0	21,1		5,2	12,7	12,7		4,8	10,4	2,6		9,0	8,2	2,5		3,3	13,1	8,1			23,0	14,6
Dinklage (003)	6	6	14	14	44	44	30,0	29	89,1	54,1	7,2	8,6	10,4	33,7	19,0	17,3	0,4	4,0	22,1	39,2		4,8	16,9	17,3		2,2	13,3	6,7		1,0	8,6	1,9		0,1	3,7	8,4			9,1	0,2
Goldenstedt (004)	6	6	14	16	47	51	22,4	19	47,7	29,1	7,7	15,7	51,6	14,7	12,9	28,6	0,7	7,8	7,6	25,3		31,2	9,3	13,5		15,8	3,2	6,4		1,3	2,4	3,3			5,1	6,8			51,8	0,2
Holdorf (005)	5	5	13	13	42	42	26,8	25	73,0	46,0	7,8	18,6	26,7	19,7	15,6	40,9	0,4	11,9	22,2	22,9		20,4	9,0	3,0		1,9	6,1	1,1		0,1	4,7	2,7			8,4	9,9			26,4	0,4
Lohne (Oldenburg) (006)	5	5	12	11	37	36	25,0	25	87,9	49,6	10,0	14,3	11,7	35,4	15,1	22,3	0,1	3,6	20,7	24,6		9,4	18,6	15,1		1,6	8,7	9,5			10,0	4,0			5,0	9,3			11,6	
Neuenkirchen-Vörden (007)	5	5	13	12	41	37	24,3	18	84,0	60,5	16,4	24,5	14,7	20,2	29,0	32,7	1,1	8,3	14,9	11,1	0,2	6,7	8,8	13,8		2,5	7,3	4,7		0,9	3,3	1,2		0,6	8,7	10,3		0,2	11,6	0,1
Steinfeld (Oldenburg) (008)	4	4	12	11	38	36	19,4	19	78,5	44,6	13,5	18,3	21,5	23,0	13,9	27,0	0,1	14,5	15,8	28,7		13,5	16,2	14,4		4,2	5,2	6,5		0,2	2,3	2,7			12,9	2,2			20,2	
Vechta (009)	3	3	8	7	25	24	17,1	15	96,9	62,7	17,1	24,6	3,1	30,6	24,9	46,6		4,9	17,7	15,5		1,7	15,2	8,2		0,1	9,5	1,0			7,7	1,3			5,1	1,9			2,8	
Visbek (010)	5	5	15	16	47	50	24,2	24	71,8	46,4	9,6	19,5	28,1	12,3	17,6	16,9		11,1	17,9	26,3		14,2	7,0	11,0		12,6	3,4	8,8		3,5	2,4	6,8			10,1	10,6			32,0	
Landkreis Vechta gesamt	5	5	14	13	43	40	26,2	23	80,9	49,3	11,3	18,2	17,8	27,3	18,9	29,0	1,3	7,0	16,7	22,5		9,1	13,5	11,8		4,0	8,0	5,0		1,9	6,6	2,8		1,2	7,3	7,7			17,7	2,5
Deutschland gesamt	5	4	12	10	40	31	NA	NA	87,3	69,3	24,0	NA	11,1	13,8	27,6	NA	1,4	6,4	15,7	NA	0,2	4,4	7,7	NA		2,8	4,2	NA		1,6	2,9	NA		1,7	6,4	NA			11,5	NA

Anmerkungen: A: Auto; R: Fahrrad; F: Fuß; Ö: ÖPNV; AV: Arithmetisches Mittel; ME: Median

Quellen: Thünen-Erreichbarkeitsmodell, Dr. Stefan Neumeier; Daten Bevölkerung: Zensus 2011, (c) Statistisches Bundesamt, Wiesbaden, 2015

Tabelle: Mittlere Hausarzt-Erreichbarkeit in Minuten (Datenstand Standorte: 2016) sowie Wegezeit in Minuten nach Bevölkerung - Landkreis Vechta

Kinderarzt-Erreichbarkeit in Minuten (Datenstand Standorte: 2016)

- Landkreis Vechta -

(a) mit Pkw

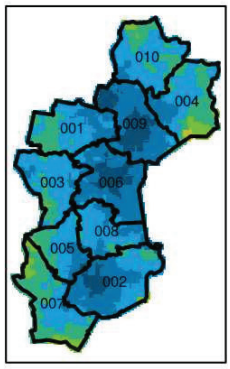

(e) Gemeinde-Median mit Pkw

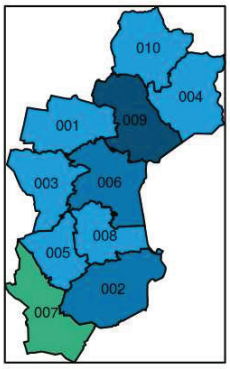

(b) mit Fahrrad

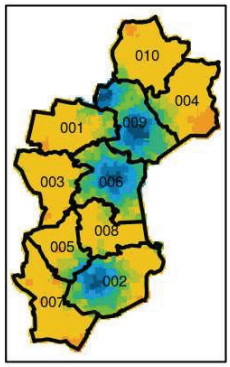

(f) Gemeinde-Median mit Fahrrad

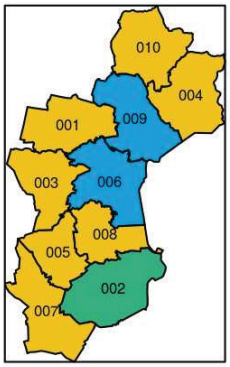

(c) fußläufig

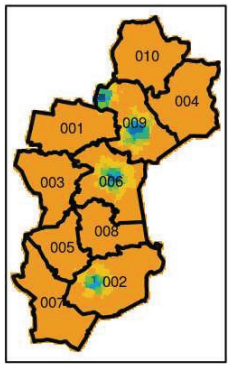

(g) Gemeinde-Median fußläufig

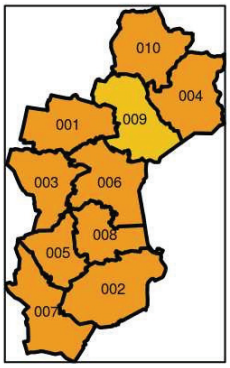

(d) mit ÖPNV

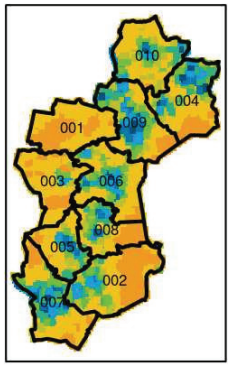

(h) Gemeinde-Median mit ÖPNV

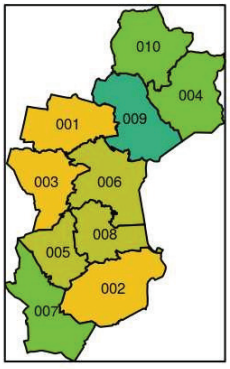

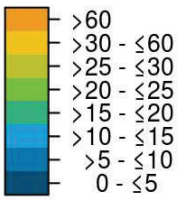

Quellen: Thünen-Erreichbarkeitsmodell 2019 (Neumeier, S.); © GeoBasis-DE / BKG 2018;
Map tiles by Stamen Design, under CC BY 3.0. Data by OpenStreetMap, under ODbL

Region/(Schlüssel in Karte)	Bewohnte Gebiete								Wegezeit in Minuten																											
	AV	ME	AV	ME	AV	ME	AV	ME	0 - ≤5				>5 - ≤10				>10 - ≤15				>15 - ≤20				>20 - ≤25				>25 - ≤30				>30 - ≤60				>60			
	Verkehrsträger																																					
	A	A	R	R	F	F	Ö	Ö	A	R	F	Ö	A	R	F	Ö	A	R	F	Ö	A	R	F	Ö	A	R	F	Ö	A	R	F	Ö	A	R	F	Ö	A	R	F	Ö
	Wegezeit in Minuten								Bevölkerung in % (Zensus 2011)																															
Bakum (001)	12	12	39	37	124	119	58,7	56					37,5				51,1	0,6			11,3	2,5			0,1	6,8		0,2		26,8		1,1		62,4	0,4	44,4		0,8	99,6	54,2
Damme (002)	8	7	20	18	63	57	42,2	31	46,9	24,0	3,9	10,2	38,8	25,2	8,9	9,1	11,3	15,9	9,5	18,4	3,0	14,8	5,8	23,5		4,7	10,0	10,6		6,9	7,3	3,3		8,7	17,3	7,3			37,3	17,6
Dinklage (003)	13	13	41	40	130	127	46,2	48					10,4				86,9			14,4	2,8			20,5		0,2		23,9		7,7		13,9		91,9		23,4		0,2	100,0	3,7
Goldenstedt (004)	13	13	41	44	133	140	26,3	22	0,1			8,4	33,3			27,7	43,8			24,7	22,7	3,5		17,0	0,2	25,0		8,7		4,8		3,9		64,5		8,4		2,2	100,0	1,0
Holdorf (005)	12	13	38	38	121	122	29,9	29	0,4			11,3	33,9			35,6	61,2	0,3		27,3	4,4	1,8		8,6		15,9		2,9		11,9		1,3		70,0	0,3	11,8		0,1	99,7	0,8
Lohne (Oldenburg) (006)	6	6	15	14	49	46	27,2	26	79,5	33,2	4,0	7,1	18,6	46,9	11,4	19,7	1,8	6,5	12,6	22,5	0,1	6,0	17,6	20,6		3,2	14,3	15,7		3,3	14,7	6,2		0,8	11,5	8,2			13,9	0,1
Neuenkirchen-Vörden (007)	15	16	42	41	135	130	29,0	21				5,1	0,7			26,0	43,9			33,1	54,8			14,8	0,6	0,1		7,4		1,6		2,6		97,0		9,0		1,3	100,0	1,9
Steinfeld (Oldenburg) (008)	11	11	36	36	115	115	32,3	26				3,9	25,8			11,8	73,4			12,2	0,8	0,3		21,9		1,3		20,4		17,7		10,9		80,8		14,2			100,0	4,5
Vechta (009)	5	5	12	12	39	38	20,0	17	83,4	32,9	4,7	12,1	16,5	42,6	11,2	32,0		16,2	14,5	35,3		5,0	12,4	12,6		3,1	18,6	3,5		0,2	11,7	1,1			16,6	2,9			10,3	
Visbek (010)	14	14	42	42	136	135	24,6	25				15,2	5,5			14,2	84,7			29,1	9,4			13,3	0,4	3,8		7,5		1,2		9,6		93,7		10,9		1,3	100,0	
Landkreis Vechta gesamt	10	11	31	33	100	105	32,9	28	39,8	16,7	2,3	8,1	21,0	21,6	5,8	19,2	32,2	6,9	6,8	23,9	6,9	4,6	6,9	16,6	0,1	5,1	8,2	10,5		5,8	6,3	5,1		38,8	8,1	10,8		0,4	55,6	5,5
Deutschland gesamt	10	9	32	28	104	88	NA	NA	54,8	29,5	4,5	NA	24,6	22,8	10,8	NA	12,2	10,4	11,9	NA	5,6	6,8	9,9	NA	1,8	5,4	7,5	NA	0,6	4,5	5,7	NA	0,2	15,6	10,7	NA		4,9	38,9	NA

Anmerkungen: A: Auto; R: Fahrrad; F: Fuß; Ö: ÖPNV; AV: Arithmetisches Mittel; ME: Median

Quellen: Thünen-Erreichbarkeitsmodell, Dr. Stefan Neumeier; Daten Bevölkerung: Zensus 2011, (c) Statistisches Bundesamt, Wiesbaden, 2015

Tabelle: Mittlere Kinderarzt-Erreichbarkeit in Minuten (Datenstand Standorte: 2016) sowie Wegezeit in Minuten nach Bevölkerung - Landkreis Vechta

Zahnarzt-Erreichbarkeit in Minuten (Datenstand Standorte: 2016)

- Landkreis Vechta -

(a) mit Pkw

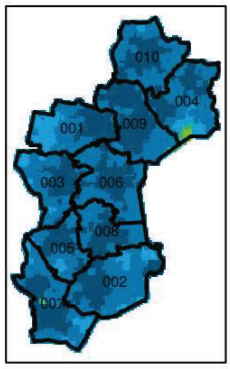

(e) Gemeinde-Median mit Pkw

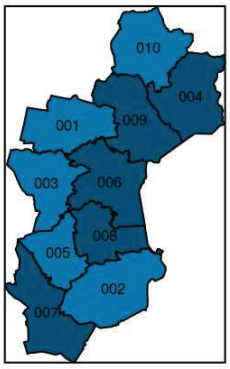

(b) mit Fahrrad

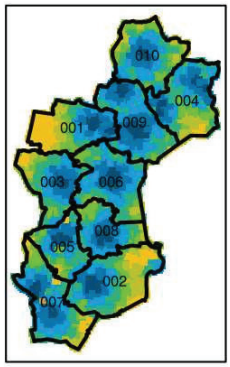

(f) Gemeinde-Median mit Fahrrad

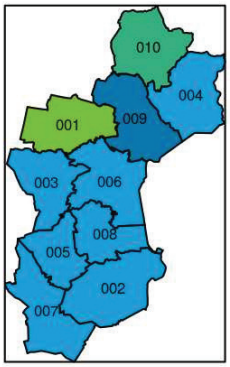

(c) fußläufig

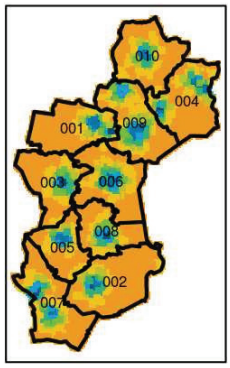

(g) Gemeinde-Median fußläufig

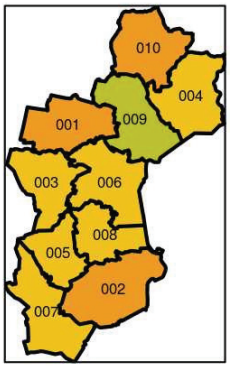

(d) mit ÖPNV

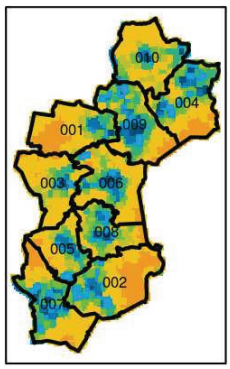

(h) Gemeinde-Median mit ÖPNV

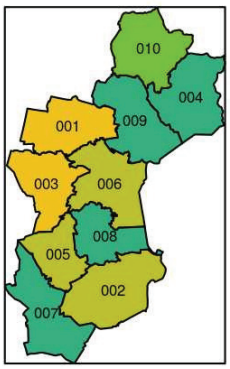

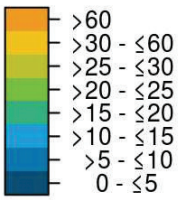

Quellen: Thünen-Erreichbarkeitsmodell 2019 (Neumeier, S.); © GeoBasis-DE / BKG 2018;
Map tiles by Stamen Design, under CC BY 3.0. Data by OpenStreetMap, under ODbL

Region/(Schlüssel in Karte)	Bewohnte Gebiete								Wegezeit in Minuten																									
	AV	ME	AV	ME	AV	ME	AV	ME	0 - ≤5				>5 - ≤10				>10 - ≤15				>15 - ≤20				>20 - ≤25				>25 - ≤30				>30 - ≤60				>60			
	Verkehrsträger																																			
	A	A	R	R	F	F	Ö	Ö	A	R	F	Ö	A	R	F	Ö	A	R	F	Ö	A	R	F	Ö	A	R	F	Ö	A	R	F	Ö	A	R	F	Ö
	Wegezeit in Minuten								Bevölkerung in % (Zensus 2011)																											
Bakum (001)	7	6	20	20	65	65	40,8	39	59,8	47,8	7,2	11,2	24,8	7,2	21,9	19,6	15,3	6,4	17,9	18,3	0,1	5,7	2,6	2,3		9,2	2,5	2,4		6,5	2,3	3,9		17,2	6,1	27,0			39,5	13,5
Damme (002)	6	5	16	14	51	46	35,1	26	66,5	34,4	9,2	14,8	30,3	27,5	13,5	17,7	3,1	15,4	7,2	27,2		4,2	11,2	12,7		5,5	7,0	2,7		9,7	12,3	2,7		3,5	15,8	7,2			23,7	15,0
Dinklage (003)	6	5	14	14	44	44	30,9	31	89,7	57,2	9,2	11,4	9,7	30,8	21,5	19,9	0,6	3,8	19,5	29,1		4,9	19,3	20,6		2,1	13,7	6,0		0,9	4,3	2,6		0,3	3,6	8,8			9,0	0,3
Goldenstedt (004)	5	5	12	11	38	37	23,2	19	80,9	56,0	17,6	25,3	18,0	16,2	24,0	33,8	1,1	18,4	13,8	12,5		5,9	4,9	12,1		2,5	3,4	6,3		0,8	5,5	2,6		0,1	18,1	6,3			12,7	0,9
Holdorf (005)	5	5	13	13	41	41	26,9	26	73,8	51,0	6,9	17,4	25,8	15,5	17,2	39,0	0,4	11,3	20,7	24,0		19,5	10,2	5,0		2,5	7,7	1,0		0,1	2,5	2,7			10,9	10,1			23,8	0,3
Lohne (Oldenburg) (006)	4	4	12	12	38	39	26,6	26	89,8	49,1	10,8	15,5	10,2	35,0	19,9	26,5	0,1	6,1	16,6	17,9		7,3	14,9	16,1		2,5	11,4	7,0			9,8	3,6			6,0	11,2			10,6	0,2
Neuenkirchen-Vörden (007)	5	5	13	11	42	35	26,2	18	85,3	62,2	13,0	22,0	12,4	19,6	22,7	30,0	2,0	8,2	25,2	23,2	0,2	5,6	9,6	10,2		1,9	5,1	2,9		1,6	5,0	1,5		0,8	8,0	8,6		0,2	11,3	1,4
Steinfeld (Oldenburg) (008)	4	4	12	12	40	39	20,0	20	79,1	43,4	12,2	16,2	20,9	23,4	12,2	25,6	0,1	14,6	14,2	28,5		14,2	11,5	15,0		4,1	10,7	9,3		0,3	5,2	2,8			12,4	2,5			21,5	
Vechta (009)	4	4	9	9	28	28	18,0	16	96,4	52,4	13,5	17,7	3,6	38,6	15,7	40,7		7,7	19,3	25,3		1,4	19,7	10,4			10,2	2,1			9,9	0,8			9,0	1,8			2,7	0,3
Visbek (010)	5	5	15	15	47	48	25,1	25	71,0	36,7	9,3	13,0	28,4	24,9	16,1	19,8	0,6	8,6	10,1	17,9		12,4	8,6	18,7		11,3	11,1	12,1		6,1	3,7	8,1			8,5	10,3			32,6	
Landkreis Vechta gesamt	5	5	13	12	43	40	27,1	23	83,3	48,8	11,3	16,4	15,3	28,5	17,9	28,5	1,4	9,4	16,3	22,8		6,5	13,5	13,1		3,3	9,2	5,0		2,2	7,6	2,8		1,3	9,5	7,8			14,7	2,7
Deutschland gesamt	5	4	13	10	42	33	NA	NA	86,6	67,9	23,4	NA	11,5	14,5	26,5	NA	1,6	6,5	15,8	NA	0,2	4,6	8,1	NA		2,9	4,5	NA		1,7	3,0	NA		1,9	6,4	NA			12,2	NA

Anmerkungen: A: Auto; R: Fahrrad; F: Fuß; Ö: ÖPNV; AV: Arithmetisches Mittel; ME: Median

Quellen: Thünen-Erreichbarkeitsmodell, Dr. Stefan Neumeier; Daten Bevölkerung: Zensus 2011, (c) Statistisches Bundesamt, Wiesbaden, 2015

Tabelle: Mittlere Zahnarzt-Erreichbarkeit in Minuten (Datenstand Standorte: 2016) sowie Wegezeit in Minuten nach Bevölkerung - Landkreis Vechta

Erreichbarkeit von Internisten in Minuten (Datenstand Standorte: 2016)

- Landkreis Vechta -

(a) mit Pkw

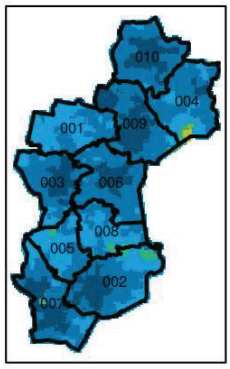

(e) Gemeinde-Median mit Pkw

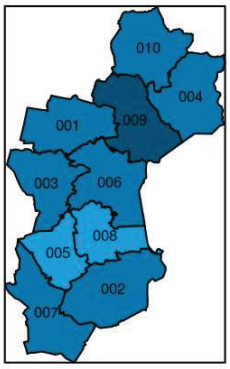

(b) mit Fahrrad

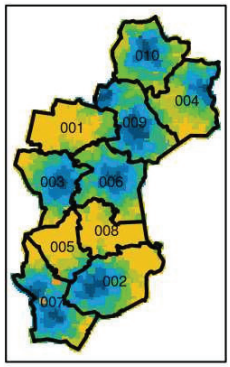

(f) Gemeinde-Median mit Fahrrad

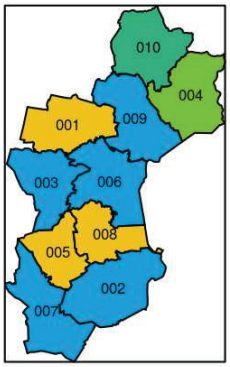

(c) fußläufig

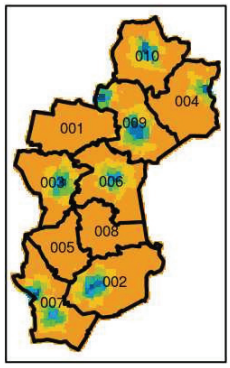

(g) Gemeinde-Median fußläufig

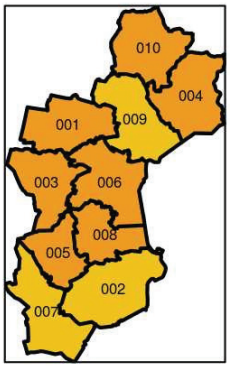

(d) mit ÖPNV

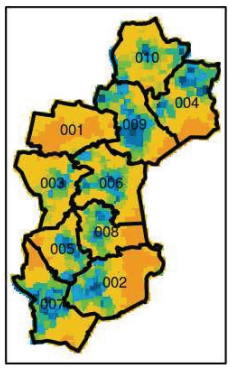

(h) Gemeinde-Median mit ÖPNV

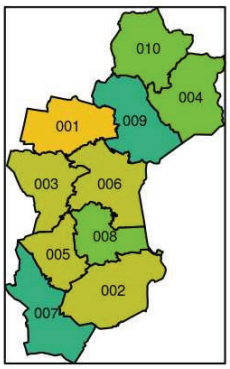

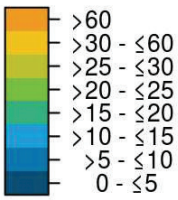

Quellen: Thünen-Erreichbarkeitsmodell 2019 (Neumeier, S.); © GeoBasis-DE / BKG 2018;
Map tiles by Stamen Design, under CC BY 3.0. Data by OpenStreetMap, under ODbL

Region/(Schlüssel in Karte)	Bewohnte Gebiete								Wegezeit in Minuten																											
	AV	ME	AV	ME	AV	ME	AV	ME	0 - ≤5				>5 - ≤10				>10 - ≤15				>15 - ≤20				>20 - ≤25				>25 - ≤30				>30 - ≤60				>60			
	Verkehrsträger																																					
	A	A	R	R	F	F	Ö	Ö	A	R	F	Ö	A	R	F	Ö	A	R	F	Ö	A	R	F	Ö	A	R	F	Ö	A	R	F	Ö	A	R	F	Ö	A	R	F	Ö
	Wegezeit in Minuten								Bevölkerung in % (Zensus 2011)																															
Bakum (001)	10	10	33	32	105	102	57,5	56	0,2				56,7				43,1	0,6				3,1				8,3		0,3		30,6		1,1		57,2	0,6	35,5		0,1	99,4	63,0
Damme (002)	6	5	17	14	54	44	38,1	26	68,9	33,8	5,9	18,8	21,6	35,9	16,7	18,7	9,2	8,1	10,0	22,0	0,3	5,2	12,7	12,5		4,1	10,4	2,7		5,9	8,2	2,5		7,1	13,1	5,6			23,0	17,2
Dinklage (003)	6	6	15	14	48	45	29,8	29	89,0	54,1	7,2	8,6	9,4	33,7	19,0	17,3	1,6	3,5	22,1	39,2		4,5	16,9	17,3		1,7	13,3	6,7		1,2	8,6	1,9		1,2	3,2	8,6			9,5	0,1
Goldenstedt (004)	8	8	19	20	61	65	26,2	22	32,4	17,3	4,2	8,4	63,1	16,8	4,2	27,7	4,3	8,1	6,7	24,7	0,3	16,8	5,7	17,0		33,3	8,7	8,9		6,3	4,2	3,6		1,4	5,4	8,4			60,9	1,0
Holdorf (005)	11	11	33	33	106	107	29,6	28	0,3			11,3	49,8			35,6	49,8	0,3		27,4	0,1	1,0		8,7		11,5		3,0		13,6		1,3		73,7	0,3	11,5			99,7	0,8
Lohne (Oldenburg) (006)	6	6	15	14	47	46	27,1	26	80,0	31,0	2,2	7,6	18,6	47,5	11,9	18,7	1,4	8,1	15,0	23,2		6,7	15,4	19,9		3,6	14,2	15,6		2,7	15,0	6,7		0,4	12,4	8,2			14,0	0,1
Neuenkirchen-Vörden (007)	6	5	15	12	49	40	27,1	19	81,6	53,7	9,5	16,8	15,7	24,7	18,9	31,8	2,4	9,5	22,8	19,4	0,3	4,2	10,8	14,7		3,7	9,8	5,4		2,3	5,7	1,4		1,7	9,4	9,0		0,3	13,2	1,4
Steinfeld (Oldenburg) (008)	11	11	35	34	111	109	30,6	24				3,9	32,9			11,8	66,6			16,0	0,5	0,3		33,8		1,4		14,8		21,4		9,7		76,9		6,7			100,0	3,2
Vechta (009)	4	4	11	11	36	34	18,5	16	91,4	39,4	8,4	14,0	8,6	44,0	16,0	51,0		8,8	12,3	21,4		6,4	18,0	8,7		1,4	18,0	1,2			8,6	1,5			9,0	2,1			9,7	
Visbek (010)	5	6	16	17	53	54	24,6	25	66,5	40,2	6,7	15,2	33,4	16,4	13,8	14,2	0,1	8,1	13,8	26,8		9,2	14,5	14,1		15,7	3,9	7,6		10,2	3,2	8,8		0,2	7,2	13,2			36,9	
Landkreis Vechta gesamt	7	7	20	18	62	58	30,2	26	64,6	31,3	5,1	11,2	24,1	30,4	12,1	26,6	11,2	6,6	11,7	23,0	0,1	6,1	12,2	14,8		6,4	10,8	6,9		6,2	7,5	3,9		13,1	7,8	8,2			32,8	5,4
Deutschland gesamt	8	7	22	18	70	58	NA	NA	69,4	46,2	11,0	NA	20,8	19,7	18,2	NA	7,4	8,5	14,7	NA	1,9	6,4	9,8	NA	0,3	5,0	6,4	NA	0,1	3,8	4,4	NA		9,4	8,5	NA		1,0	27,0	NA

Anmerkungen: A: Auto; R: Fahrrad; F: Fuß; Ö: ÖPNV; AV: Arithmetisches Mittel; ME: Median

Quellen: Thünen-Erreichbarkeitsmodell, Dr. Stefan Neumeier; Daten Bevölkerung: Zensus 2011, (c) Statistisches Bundesamt, Wiesbaden, 2015

Tabelle: Mittlere Erreichbarkeit von Internisten in Minuten (Datenstand Standorte: 2016) sowie Wegezeit in Minuten nach Bevölkerung - Landkreis Vechta

Erreichbarkeit durch ambulante Pflegedienste in Minuten (Datenstand Standorte: 2014)
- Landkreis Vechta -

(a) mit Pkw

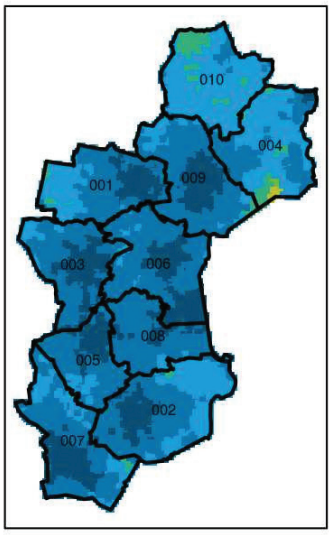

(d) Gemeinde-Median mit Pkw

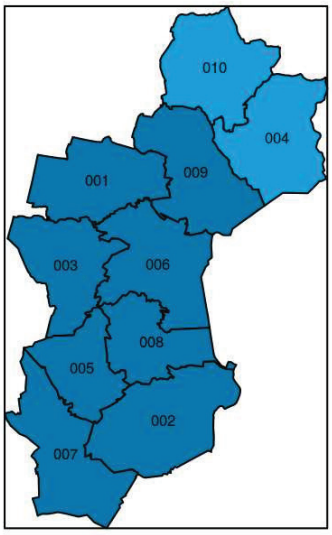

(b) mit Fahrrad

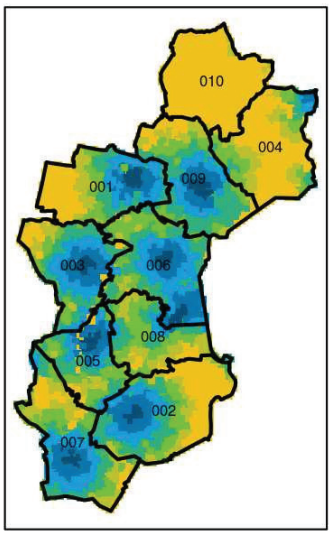

(e) Gemeinde-Median mit Fahrrad

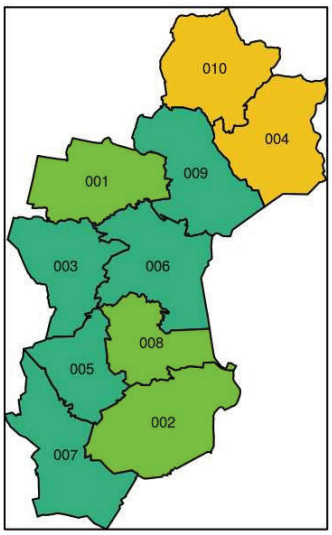

(c) fußläufig

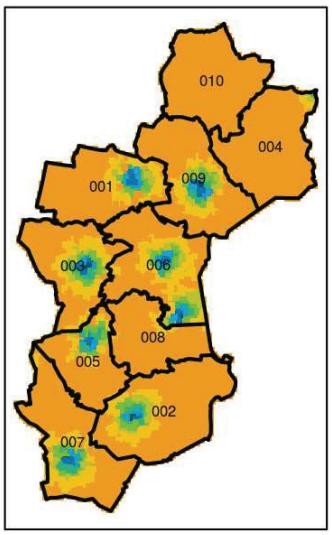

(f) Gemeinde-Median fußläufig

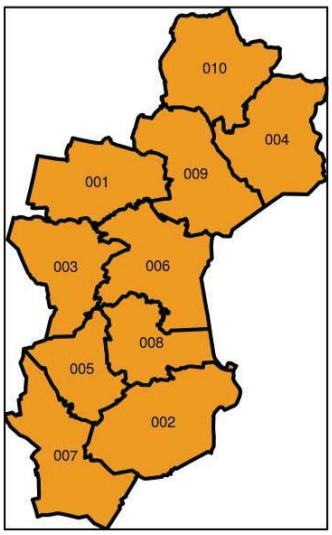

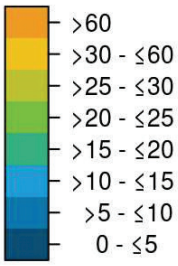

Quellen: Thünen-Erreichbarkeitsmodell; © GeoBasis-DE / BKG 2018; Map tiles by Stamen Design, under CC BY 3.0. Data by OpenStreetMap, under ODbL

Region/(Schlüssel in Karte)	Bewohnte Gebiete						Wegezeit in Minuten																					
	AV	ME	AV	ME	AV	ME	0 - ≤5			>5 - ≤10			>10 - ≤15			>15 - ≤20			>20 - ≤25			>25 - ≤30			>30 - ≤60			>60		
	Verkehrsträger																											
	A	A	R	R	F	F	A	R	F	A	R	F	A	R	F	A	R	F	A	R	F	A	R	F	A	R	F	A	R	F
	Wegezeit in Minuten						Bevölkerung in % (Zensus 2011)																							
Bakum (001)	8	7	22	21	69	67	55,5	43,3	4,9	26,7	6,3	15,7	17,4	10,2	19,2	0,4	6,7	5,0		7,7	1,7		8,3	2,5		17,4	9,0			42,0
Damme (002)	7	6	18	16	59	52	54,8	26,9	2,4	31,3	25,3	11,6	13,4	22,9	11,2	0,5	5,2	6,0		4,2	10,6		7,1	7,7		8,4	22,3			28,2
Dinklage (003)	6	5	14	14	46	45	86,9	45,5	6,0	12,3	40,8	11,1	0,9	5,9	22,9		4,6	20,0		1,8	13,7		0,7	10,5		0,8	6,9			8,9
Goldenstedt (004)	10	10	28	28	90	91	1,0			46,5	0,3		51,8	1,1		0,7	9,3	0,1		42,1			21,6	0,2		25,6	0,9			98,8
Holdorf (005)	6	6	15	15	49	49	59,4	28,1	4,5	38,8	29,6	8,4	1,8	12,9	13,9		7,3	4,4		18,5	13,9		3,5	10,2		0,2	14,0			30,7
Lohne (Oldenburg) (006)	6	6	13	13	42	40	75,0	28,1	1,8	24,7	44,2	8,3	0,4	19,1	16,2		5,1	11,7		3,2	14,6		0,3	12,9			25,1			9,2
Neuenkirchen-Vörden (007)	7	7	19	20	61	63	42,3	24,3	2,4	53,5	8,6	11,5	4,1	7,7	7,3	0,1	23,1	7,4		23,4	1,8		10,2	1,6		2,6	7,7		0,1	60,3
Steinfeld (Oldenburg) (008)	7	6	22	22	70	70	10,4			87,2	0,4		2,3	4,1		0,1	25,8			44,0			23,6			2,1	2,0			98,0
Vechta (009)	6	6	16	14	52	47	73,3	28,8	3,6	21,9	34,5	9,0	4,8	21,0	12,6		2,1	12,7		3,4	9,7		3,2	11,2		7,0	24,6			16,7
Visbek (010)	12	12	41	42	132	134				6,0			89,5			4,5				0,1			2,2			97,8				100,0
Landkreis Vechta gesamt	7	7	21	20	68	63	54,6	24,3	2,6	30,9	25,5	7,9	14,1	13,7	11,5	0,5	7,1	8,6		10,8	8,4		6,2	7,7		12,5	15,5			37,8
Deutschland gesamt	7	6	19	16	60	51	71,9	46,7	10,6	21,5	21,3	18,4	5,5	9,3	15,2	0,9	6,7	10,3	0,1	5,2	6,9		3,7	4,9		6,8	9,4		0,3	24,2

Anmerkungen: A: Auto; R: Fahrrad; F: Fuß; AV: Arithmetisches Mittel; ME: Median

Quellen: Thünen-Erreichbarkeitsmodell, Dr. Stefan Neumeier; Daten Bevölkerung: Zensus 2011, (c) Statistisches Bundesamt, Wiesbaden, 2015

Tabelle: Mittlere Erreichbarkeit durch ambulante Pflegedienste in Minuten (Datenstand Standorte: 2014) sowie Wegezeit in Minuten nach Bevölkerung - Landkreis Vechta

Erreichbarkeit der nächsten Polizeidienststelle der Landespolizeien in Minuten
(Datenstand Standorte: 2014 veröffentlicht: 2017)
- Landkreis Vechta -

(a) mit Pkw

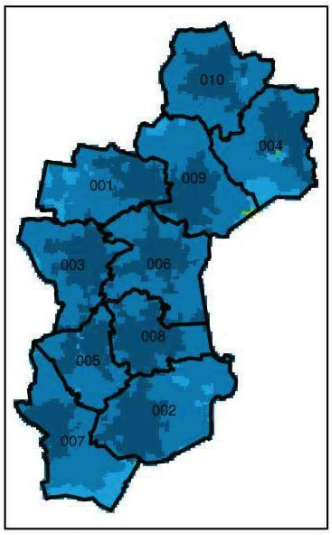

(d) Gemeinde-Median mit Pkw

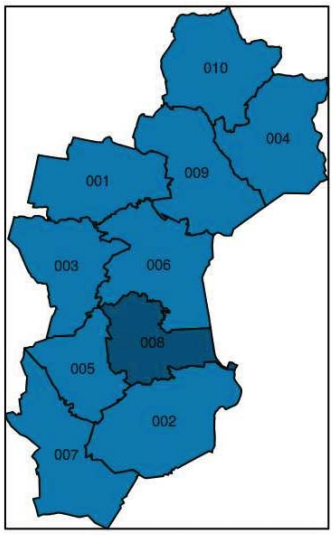

(b) mit Fahrrad

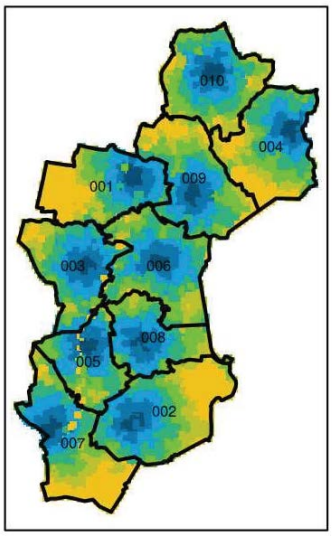

(e) Gemeinde-Median mit Fahrrad

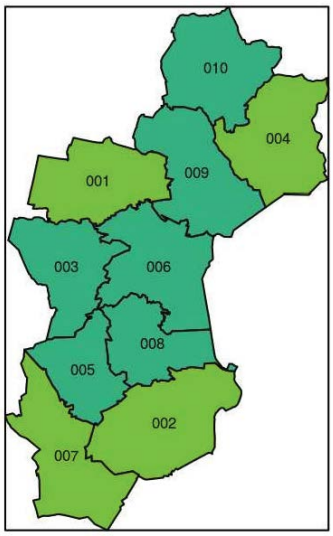

(c) fußläufig

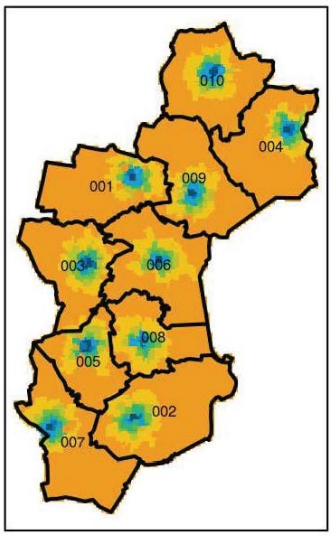

(f) Gemeinde-Median fußläufig

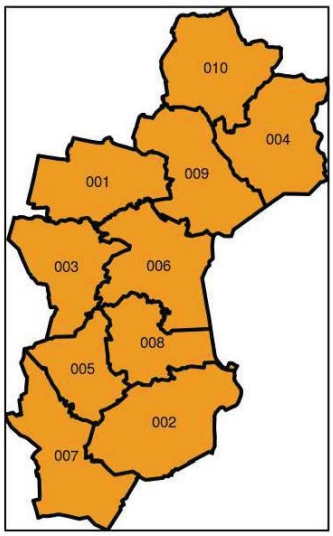

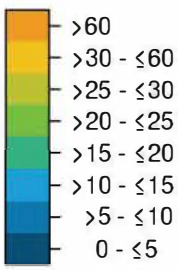

Quellen: Thünen-Erreichbarkeitsmodell; © GeoBasis-DE / BKG 2018; Map tiles by Stamen Design, under CC BY 3.0. Data by OpenStreetMap, under ODbL

Region/(Schlüssel in Karte)	Bewohnte Gebiete						Wegezeit in Minuten																					
	AV	ME	AV	ME	AV	ME	0 - ≤5			>5 - ≤10			>10 - ≤15			>15 - ≤20			>20 - ≤25			>25 - ≤30			>30 - ≤60			>60		
	Verkehrsträger																											
	A	A	R	R	F	F	A	R	F	A	R	F	A	R	F	A	R	F	A	R	F	A	R	F	A	R	F	A	R	F
	Wegezeit in Minuten						Bevölkerung in % (Zensus 2011)																							
Bakum (001)	6	6	22	21	71	67	61,2	39,3	5,8	35,8	10,2	11,4	3,1	11,3	21,2		4,5	6,4		11,3	1,2		3,4	2,8		20,1	10,4			40,7
Damme (002)	5	5	18	15	57	49	74,1	19,9	2,5	24,9	35,1	5,8	1,0	22,0	8,4		3,7	14,7		5,0	6,3		7,1	12,6		7,1	25,2			24,3
Dinklage (003)	5	5	15	14	47	45	93,1	39,4	7,0	6,9	48,1	11,0		4,0	17,8		4,6	24,5		2,3	16,6		0,9	10,2		0,6	3,7			9,2
Goldenstedt (004)	6	6	18	18	59	58	54,8	25,6	3,1	44,4	12,5	7,9	0,7	12,5	12,1	0,1	11,8	8,9		9,0	2,9		16,5	2,7		12,0	11,3			51,2
Holdorf (005)	4	4	14	13	44	42	81,1	39,1	7,8	18,8	26,8	9,8	0,1	8,0	18,5		22,6	13,9		2,8	7,4		0,6	7,6			8,5			26,6
Lohne (Oldenburg) (006)	5	5	15	15	48	48	89,4	19,1	0,7	10,6	53,0	5,9		14,5	10,0		6,9	16,7		4,8	18,1		1,6	13,6		0,1	20,1			15,1
Neuenkirchen-Vörden (007)	6	6	19	19	61	60	54,8	29,1	5,4	42,2	18,4	8,7	3,0	6,1	14,2		20,9	11,2		16,8	4,8		4,5	2,3		4,1	6,7		0,1	46,7
Steinfeld (Oldenburg) (008)	4	4	14	12	44	40	86,5	14,0	2,1	13,4	51,3	2,5	0,1	11,4	7,7		15,0	19,2		7,0	14,0		1,3	17,1			9,3			28,0
Vechta (009)	5	5	17	16	56	51	83,7	23,1	1,8	16,1	47,2	5,2	0,2	13,0	13,0		2,3	15,4		3,6	14,4		2,2	13,1		8,7	19,7			17,5
Visbek (010)	5	5	17	17	54	55	68,9	34,6	3,9	31,1	21,8	11,6		7,9	14,9		9,7	17,7		15,2	5,2		10,2	2,7		0,6	7,5			36,6
Landkreis Vechta gesamt	5	5	17	16	54	51	78,8	25,7	3,1	20,6	38,6	7,1	0,5	12,3	12,7		7,9	15,7		6,4	11,3		4,2	10,3		5,0	15,0			24,7
Deutschland gesamt	8	7	27	22	86	72	63,6	20,4	2,4	25,6	26,7	6,7	8,0	15,6	9,3	2,3	9,8	9,6	0,4	6,5	8,8	0,1	5,0	7,5		13,3	15,8		2,7	39,8

Anmerkungen: A: Auto; R: Fahrrad; F: Fuß; AV: Arithmetisches Mittel; ME: Median

Quellen: Thünen-Erreichbarkeitsmodell, Dr. Stefan Neumeier; Daten Bevölkerung: Zensus 2011, (c) Statistisches Bundesamt, Wiesbaden, 2015

Tabelle: Mittlere Erreichbarkeit der nächsten Polizeidienststelle der Landespolizeien in Minuten (Datenstand Standorte: 2014 veröffentlicht 2017) sowie Wegezeit in Minuten nach Bevölkerung - Landkreis Vechta

Erreichbarkeit von Haltestellen im öffentlichen Verkehr in Minuten (Datenstand Standorte: 2018)
- Landkreis Vechta -

(a) mit Pkw

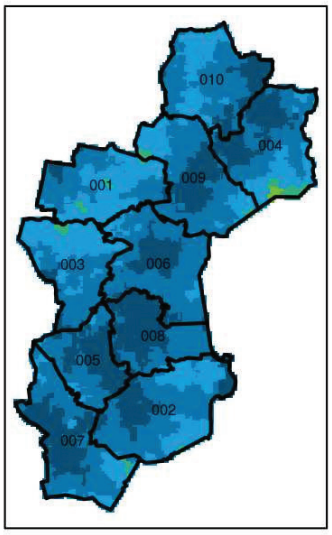

(d) Gemeinde-Median mit Pkw

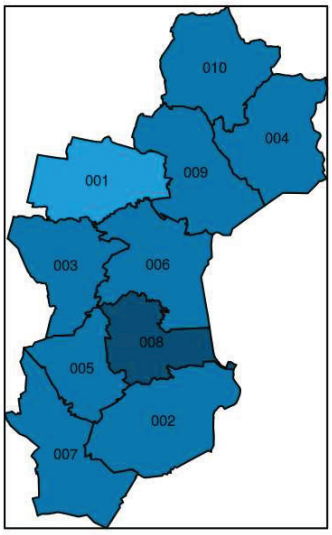

(b) mit Fahrrad

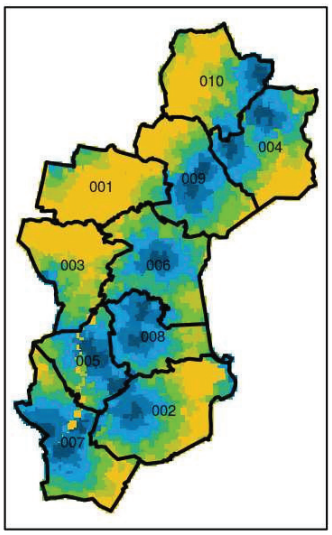

(e) Gemeinde-Median mit Fahrrad

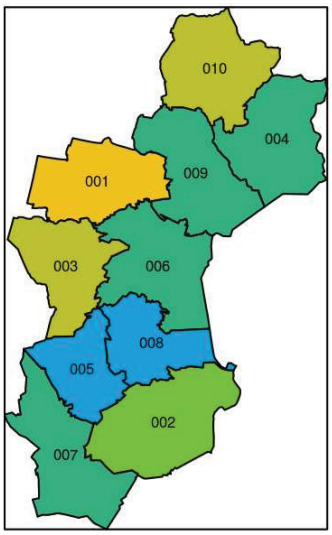

(c) fußläufig

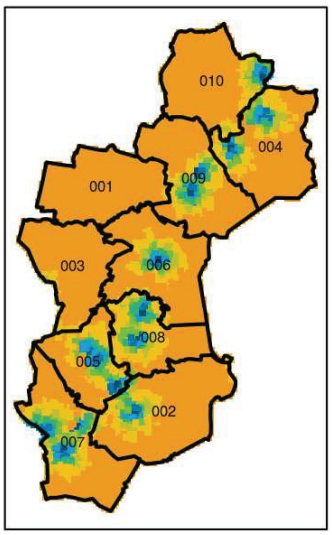

(f) Gemeinde-Median fußläufig

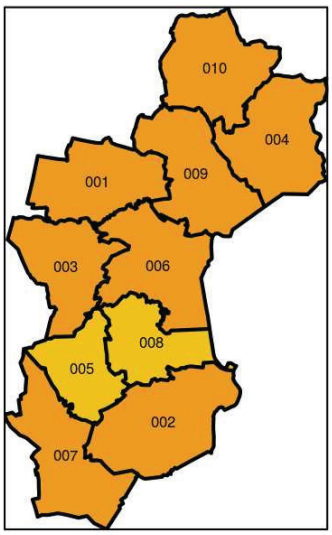

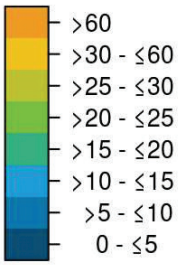

Quellen: Thünen-Erreichbarkeitsmodell; © GeoBasis-DE / BKG 2018; Map tiles by Stamen Design, under CC BY 3.0. Data by OpenStreetMap, under ODbL

Region/(Schlüssel in Karte)	Bewohnte Gebiete						Wegezeit in Minuten																					
	AV	ME	AV	ME	AV	ME	0 - ≤5			>5 - ≤10			>10 - ≤15			>15 - ≤20			>20 - ≤25			>25 - ≤30			>30 - ≤60			>60		
	Verkehrsträger																											
	A	A	R	R	F	F	A	R	F	A	R	F	A	R	F	A	R	F	A	R	F	A	R	F	A	R	F	A	R	F
	Wegezeit in Minuten						Bevölkerung in % (Zensus 2011)																							
Bakum (001)	10	10	33	33	105	106	3,4			34,4			61,9	0,8		0,3	5,2			8,2			17,3			68,4	0,2		0,1	99,8
Damme (002)	7	7	19	18	60	57	50,5	24,6	6,6	39,5	27,2	7,6	9,4	15,7	8,6	0,6	12,0	9,9		4,8	7,4		5,0	8,9		10,7	14,9			36,2
Dinklage (003)	10	10	29	30	94	95	1,0			63,5	0,3		35,1	0,8		0,4	2,1			3,7			41,8	0,1		51,4	0,8			99,2
Goldenstedt (004)	6	5	16	14	50	46	66,2	17,1	1,2	30,6	22,6	5,6	3,2	35,1	7,7	0,1	15,7	12,4		4,6	4,2		2,9	6,2		2,1	29,3			33,5
Holdorf (005)	4	4	11	11	35	34	93,8	55,1	11,3	6,0	27,0	24,0	0,3	13,3	18,7		3,2	8,9		1,2	4,8		0,1	8,5			18,0			5,7
Lohne (Oldenburg) (006)	6	6	15	15	47	47	73,5	20,9	0,7	26,0	50,1	4,6	0,5	16,3	12,1		7,9	16,9		3,7	15,9		0,9	14,6		0,2	19,5			15,7
Neuenkirchen-Vörden (007)	6	5	15	12	47	38	82,3	32,3	2,0	15,2	43,0	11,0	2,2	11,9	13,2	0,2	5,5	16,6		3,1	18,5		1,8	12,0		2,2	13,1		0,2	13,7
Steinfeld (Oldenburg) (008)	4	4	11	10	36	32	80,6	25,4	2,3	19,3	42,9	10,7	0,1	24,4	9,9		4,4	12,0		1,2	12,0		1,6	18,9		0,1	26,0			8,2
Vechta (009)	6	6	18	14	57	47	73,6	19,8	1,0	21,2	54,6	4,4	5,1	9,7	12,0	0,1	2,1	15,3		2,4	22,0		1,7	14,0		9,7	15,1			16,2
Visbek (010)	7	8	24	26	76	82	19,4	8,0	0,1	72,2	5,9	3,5	8,4	4,4	3,4		6,3	3,5		20,0	1,3		37,2	1,8		18,2	3,8			82,6
Landkreis Vechta gesamt	7	6	19	17	61	55	58,4	19,7	2,1	32,0	34,2	6,1	9,5	13,2	9,3	0,2	6,2	11,3		4,6	11,5		9,0	10,1		13,1	14,9			34,8
Deutschland gesamt	4	3	11	6	36	21	86,4	71,9	40,1	10,6	10,9	21,8	2,4	5,8	8,7	0,5	3,8	5,0	0,1	2,5	3,5		1,8	2,6		3,1	5,8		0,2	12,3

Anmerkungen: A: Auto; R: Fahrrad; F: Fuß; AV: Arithmetisches Mittel; ME: Median

Quellen: Thünen-Erreichbarkeitsmodell, Dr. Stefan Neumeier; Daten Bevölkerung: Zensus 2011, (c) Statistisches Bundesamt, Wiesbaden, 2015

Tabelle: Mittlere Erreichbarkeit von Haltestellen im öffentlichen Verkehr in Minuten (Datenstand Standorte: 2018) sowie Wegezeit in Minuten nach Bevölkerung - Landkreis Vechta

Erreichbarkeit von Bushaltestellen im öffentlichen Verkehr in Minuten (Datenstand Standorte: 2018)
- Landkreis Vechta -

(a) mit Pkw

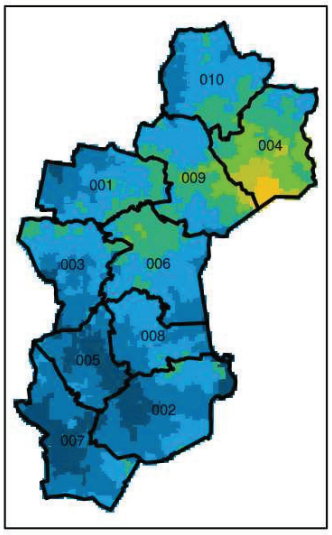

(d) Gemeinde-Median mit Pkw

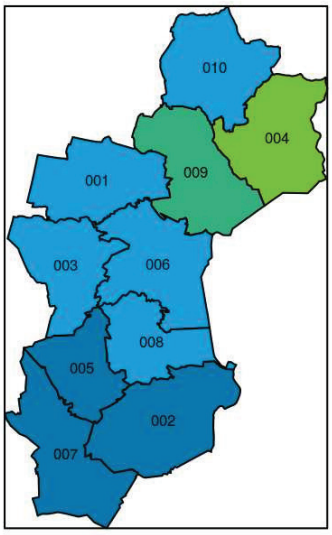

(b) mit Fahrrad

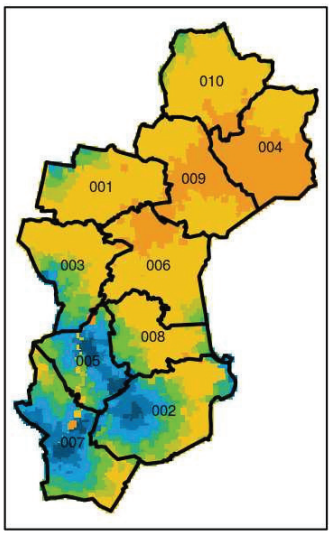

(e) Gemeinde-Median mit Fahrrad

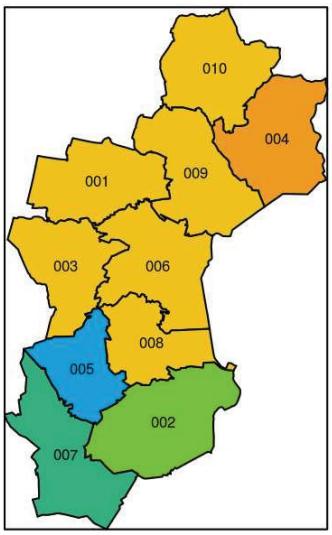

(c) fußläufig

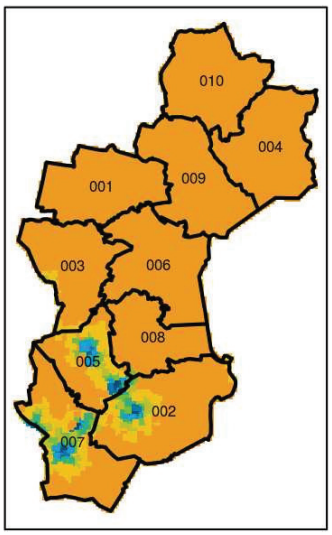

(f) Gemeinde-Median fußläufig

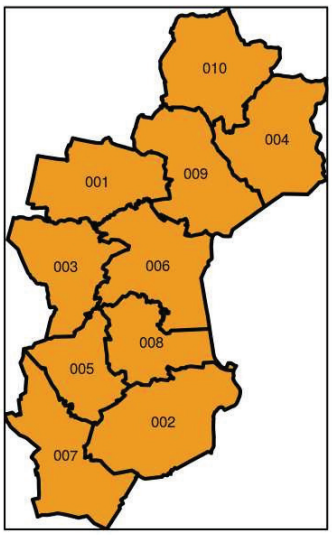

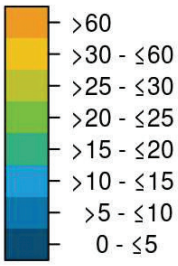

Quellen: Thünen-Erreichbarkeitsmodell; © GeoBasis-DE / BKG 2018; Map tiles by Stamen Design, under CC BY 3.0. Data by OpenStreetMap, under ODbL

Region/(Schlüssel in Karte)	Bewohnte Gebiete						Wegezeit in Minuten																							
	AV	ME	AV	ME	AV	ME	0 - ≤5			>5 - ≤10			>10 - ≤15			>15 - ≤20			>20 - ≤25			>25 - ≤30			>30 - ≤60			>60		
	Verkehrsträger																													
	A	A	R	R	F	F	A	R	F	A	R	F	A	R	F	A	R	F	A	R	F	A	R	F	A	R	F	A	R	F
	Wegezeit in Minuten						Bevölkerung in % (Zensus 2011)																							
Bakum (001)	12	12	41	42	131	134	3,2			21,7			65,4	0,2		9,6	1,7			5,9			11,7			79,1			1,4	100,0
Damme (002)	7	7	20	18	63	57	50,5	24,6	6,6	38,5	27,2	7,6	10,3	15,7	8,6	0,8	12,0	9,9		4,8	7,4		4,8	8,9		10,9	14,9			36,2
Dinklage (003)	10	11	32	32	103	104	1,0			44,4	0,3		53,0	0,8		1,6	2,1			2,8			22,9	0,1		71,1	0,8			99,2
Goldenstedt (004)	19	19	65	66	209	210				0,1			9,9			62,8			24,1			2,8			0,3	51,3			48,7	100,0
Holdorf (005)	5	4	12	11	38	35	93,2	48,8	8,1	6,2	30,5	15,6	0,6	15,5	22,8		3,3	15,0		1,7	4,6		0,1	7,3			20,3			6,3
Lohne (Oldenburg) (006)	14	14	51	51	163	164				5,4			48,0			46,5			0,1				1,9			86,1			12,0	100,0
Neuenkirchen-Vörden (007)	6	5	16	13	51	43	73,4	4,8	0,5	24,1	55,8	0,9	2,0	23,1	0,5	0,4	7,6	12,5		4,5	20,7		1,8	18,8		2,2	27,9		0,2	18,1
Steinfeld (Oldenburg) (008)	11	11	35	35	113	113				29,8			69,8	0,1		0,3	0,8			10,8			21,6			66,7				100,0
Vechta (009)	15	15	59	59	190	188				1,4			36,9			55,3			6,4							43,2			56,8	100,0
Visbek (010)	13	13	44	44	142	140				9,4			81,1			9,4	0,9			0,6			1,7			92,9			3,8	100,0
Landkreis Vechta gesamt	12	12	40	41	128	132	15,4	5,7	1,3	15,8	8,1	1,8	38,3	4,1	2,2	27,1	2,5	2,7	3,2	2,3	2,3	0,2	5,4	2,6		52,8	4,5		19,0	82,7
Deutschland gesamt	5	3	14	8	46	26	80,5	66,8	37,5	13,2	9,8	20,5	4,5	6,0	7,8	1,3	4,6	4,3	0,4	3,3	3,1	0,1	2,6	2,5		5,9	5,9		0,9	18,4

Anmerkungen: A: Auto; R: Fahrrad; F: Fuß; AV: Arithmetisches Mittel; ME: Median

Quellen: Thünen-Erreichbarkeitsmodell, Dr. Stefan Neumeier; Daten Bevölkerung: Zensus 2011, (c) Statistisches Bundesamt, Wiesbaden, 2015

Tabelle: Mittlere Erreichbarkeit von Bushaltestellen im öffentlichen Verkehr in Minuten (Datenstand Standorte: 2018) sowie Wegezeit in Minuten nach Bevölkerung - Landkreis Vechta

Erreichbarkeit von Bahnhaltestellen im öffentlichen Verkehr in Minuten (Datenstand Standorte: 2018)
- Landkreis Vechta -

(a) mit Pkw

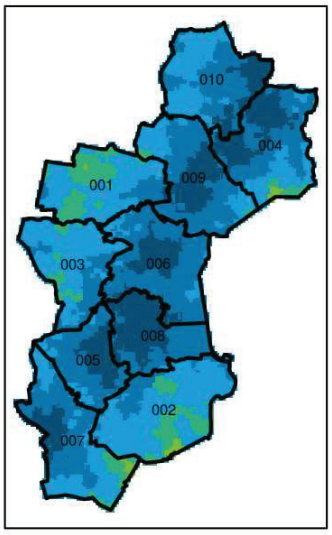

(d) Gemeinde-Median mit Pkw

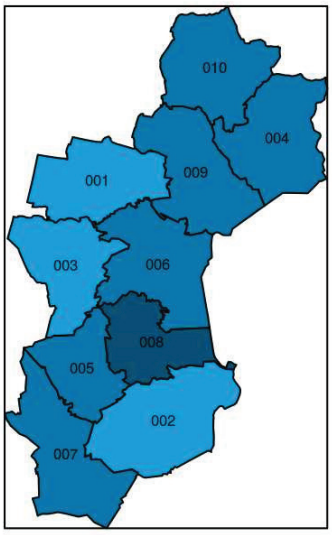

(b) mit Fahrrad

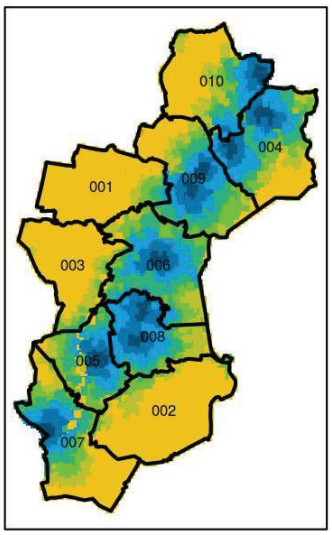

(e) Gemeinde-Median mit Fahrrad

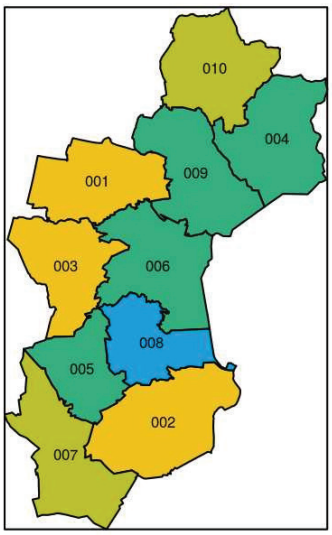

(c) fußläufig

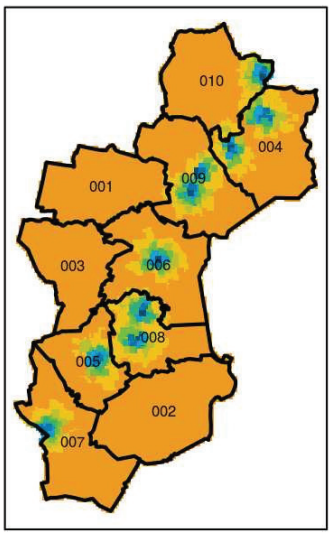

(f) Gemeinde-Median fußläufig

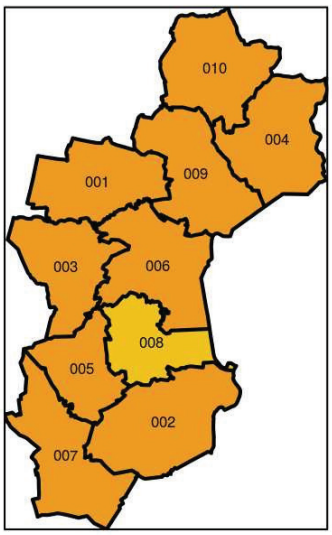

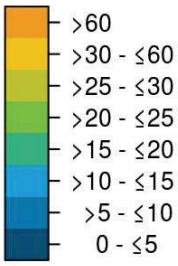

Quellen: Thünen-Erreichbarkeitsmodell; © GeoBasis-DE / BKG 2018; Map tiles by Stamen Design, under CC BY 3.0. Data by OpenStreetMap, under ODbL

Region/(Schlüssel in Karte)	Bewohnte Gebiete						Wegezeit in Minuten																					
	AV	ME	AV	ME	AV	ME	0 - ≤5			>5 - ≤10			>10 - ≤15			>15 - ≤20			>20 - ≤25			>25 - ≤30			>30 - ≤60			>60		
	Verkehrsträger																													
	A	A	R	R	F	F	A	R	F	A	R	F	A	R	F	A	R	F	A	R	F	A	R	F	A	R	F	A	R	F
	Wegezeit in Minuten						Bevölkerung in % (Zensus 2011)																							
Bakum (001)	13	14	42	44	133	141	0,2			13,3			74,1	0,6		12,4	3,5			2,3			5,5			87,9	0,2		0,1	99,8
Damme (002)	12	13	40	40	128	130				30,6			57,7			9,3	0,2		2,4	6,8			21,1			71,8				100,0
Dinklage (003)	12	11	36	35	114	113				40,6			58,4			1,0	0,3			2,1			20,6			77,0				100,0
Goldenstedt (004)	6	5	16	14	50	46	66,2	17,1	1,2	30,6	22,6	5,6	3,2	35,1	7,7	0,1	15,7	12,4		4,6	4,2		2,9	6,2		2,1	29,3			33,5
Holdorf (005)	6	6	15	14	47	46	81,6	28,0	3,2	17,2	31,0	11,8	1,2	28,5	12,6		9,8	6,7		1,5	6,8		0,9	17,3		0,4	26,4			15,2
Lohne (Oldenburg) (006)	6	6	15	15	47	47	73,5	20,9	0,7	26,0	50,1	4,6	0,5	16,3	12,1		7,9	16,9		3,6	15,9		0,9	14,6		0,2	19,5			15,7
Neuenkirchen-Vörden (007)	8	8	22	20	70	65	46,7	28,2	1,4	46,8	16,7	10,1	4,9	6,9	12,8	1,3	19,3	8,5	0,2	17,9	6,6		5,6	4,5		5,2	6,6		0,2	49,5
Steinfeld (Oldenburg) (008)	4	4	11	10	36	32	80,6	25,4	2,3	19,4	42,9	10,7	0,1	24,3	9,9		4,5	12,0		1,2	12,0		1,6	18,9		0,1	26,0			8,2
Vechta (009)	6	6	18	14	57	47	73,6	19,8	1,0	20,7	54,6	4,4	5,6	9,7	12,0	0,1	2,1	15,3		2,4	22,0		1,7	14,0		9,7	15,1			16,2
Visbek (010)	8	8	25	26	79	85	19,3	8,0	0,1	66,3	5,9	3,5	14,4	4,4	3,4		5,3	3,5		20,5	1,3		36,3	1,8		19,6	3,8			82,6
Landkreis Vechta gesamt	8	8	24	21	76	68	49,2	15,1	0,9	29,6	29,5	4,5	18,9	11,6	7,9	1,9	5,6	9,5	0,3	5,3	10,0		8,6	9,0		24,2	13,0			45,3
Deutschland gesamt	10	8	29	22	92	72	55,5	30,1	6,6	26,5	22,6	11,0	10,6	12,1	10,4	4,6	8,0	8,9	1,9	5,7	7,5	0,6	4,4	6,0	0,3	12,8	12,3		4,4	37,1

Anmerkungen: A: Auto; R: Fahrrad; F: Fuß; AV: Arithmetisches Mittel; ME: Median

Quellen: Thünen-Erreichbarkeitsmodell, Dr. Stefan Neumeier; Daten Bevölkerung: Zensus 2011, (c) Statistisches Bundesamt, Wiesbaden, 2015

Tabelle: Mittlere Erreichbarkeit von Bahnhaltestellen im öffentlichen Verkehr in Minuten (Datenstand Standorte: 2018) sowie Wegezeit in Minuten nach Bevölkerung - Landkreis Vechta

Unterzentren-Erreichbarkeit in Minuten (Datenstand Standorte: 2014)

- Landkreis Vechta -

(a) mit Pkw

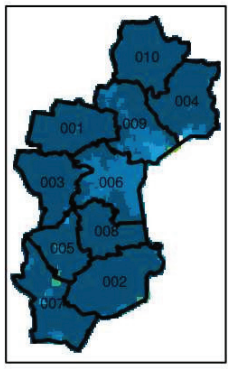

(e) Gemeinde-Median mit Pkw

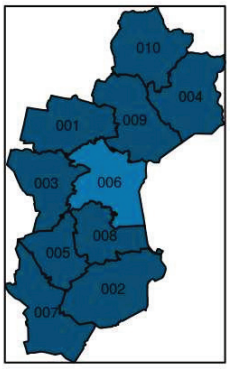

(b) mit Fahrrad

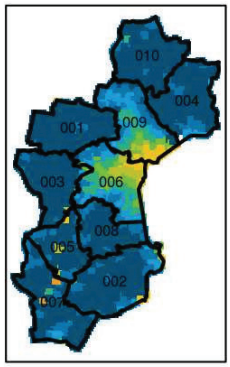

(f) Gemeinde-Median mit Fahrrad

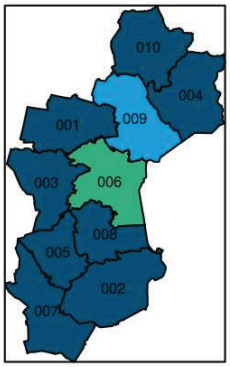

(c) fußläufig

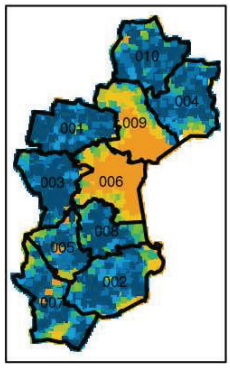

(g) Gemeinde-Median fußläufig

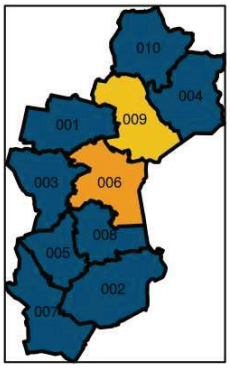

(d) mit ÖPNV

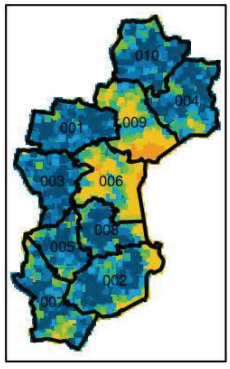

(h) Gemeinde-Median mit ÖPNV

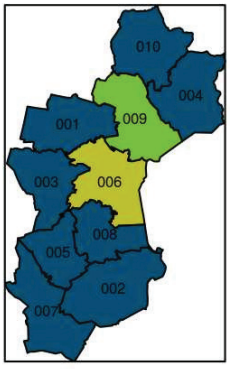

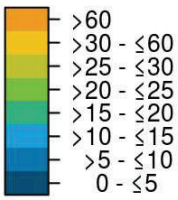

Quellen: Thünen-Erreichbarkeitsmodell 2019 (Neumeier, S.); © GeoBasis-DE / BKG 2018;
Map tiles by Stamen Design, under CC BY 3.0. Data by OpenStreetMap, under ODbL

Region/(Schlüssel in Karte)	Bewohnte Gebiete								Wegezeit in Minuten																											
	AV	ME	AV	ME	AV	ME	AV	ME	0 - ≤5				>5 - ≤10				>10 - ≤15				>15 - ≤20				>20 - ≤25				>25 - ≤30				>30 - ≤60				>60			
	Verkehrsträger																																			
	A	A	R	R	F	F	Ö	Ö	A	R	F	Ö	A	R	F	Ö	A	R	F	Ö	A	R	F	Ö	A	R	F	Ö	A	R	F	Ö	A	R	F	Ö	A	R	F	Ö
	Wegezeit in Minuten								Bevölkerung in % (Zensus 2011)																													
Bakum (001)	1	0	2	1	5	2	4,7	4	99,3	99,2	89,2	89,6	0,1	0,1	9,1	8,8	0,1		0,8	1,1		0,1	0,2	0,4											0,1	0,2	
Damme (002)	1	0	1	1	4	3	4,7	3	97,2	98,6	85,8	94,6	1,8	0,4	11,6	3,6			1,1	1,4			0,3	0,4			0,1											
Dinklage (003)	1	0	1	1	5	3	5,9	5	99,2	98,7	93,3	92,4	0,2	0,5	3,2	5,4		0,2	2,1	1,5			0,4	0,3			0,1	0,2			0,1				0,2				
Goldenstedt (004)	1	1	1	1	5	4	5,4	4	99,2	99,0	86,8	91,2	0,2	0,4	10,1	5,4			1,8	2,2			0,6	0,7				0,1										
Holdorf (005)	1	0	3	1	8	3	6,6	4	99,3	98,4	90,7	93,7	0,2	1,0	6,2	3,7		0,1	1,2	0,8			0,6	0,4			0,2	0,4			0,3	0,3		0,1	0,3	0,3			0,1	
Lohne (Oldenburg) (006)	6	6	17	17	54	54	28,4	27	17,3	1,0	0,1		80,7	3,2	0,2	1,0	2,1	10,1	0,7	6,7		23,0	0,5	18,4		46,1	1,0	22,7		16,1	1,5	20,7		0,5	8,5	26,7			87,5	3,9
Neuenkirchen-Vörden (007)	1	1	3	1	9	3	6,4	4	98,9	97,3	89,4	90,3	0,1	1,5	6,1	6,1		0,1	1,7	2,1	0,3		0,9	0,7			0,4				0,2	0,2			0,3	0,3		0,3	0,4	0,2
Steinfeld (Oldenburg) (008)	1	0	2	1	5	3	6,0	4	98,8	97,8	85,7	91,5		1,0	9,3	4,9			2,5	2,1			0,9	1,0			0,4	0,3			0,1								
Vechta (009)	4	4	14	12	44	40	29,5	24	48,8	2,1	0,1	0,5	51,1	12,9	0,3	5,2	0,1	35,7	1,5	16,6		32,4	1,5	30,1		11,7	2,2	19,0		4,5	5,9	11,5		0,7	33,3	15,9			55,2	1,1
Visbek (010)	1	0	1	1	4	3	5,5	4	99,6	99,5	91,0	89,4		0,4	6,9	8,3			1,5	1,6			0,4	0,4			0,1	0,1				0,1							
Landkreis Vechta gesamt	2	1	5	2	17	5	11,6	6	72,0	58,2	51,8	53,7	27,1	3,9	4,8	4,6	0,4	10,1	1,4	6,0		11,7	0,7	10,6		11,3	0,8	8,7		4,1	1,7	6,6		0,2	9,3	8,7			29,1	1,0
Deutschland gesamt	10	5	32	15	103	47	NA	NA	34,4	24,0	20,2	NA	29,0	5,2	2,6	NA	16,1	8,8	0,9	NA	6,7	10,0	1,1	NA	3	9,5	1,5	NA	2,1	7,9	1,9	NA	2,8	19,6	7,8	NA	5,8	15,0	63,8	NA

Anmerkungen: A: Auto; R: Fahrrad; F: Fuß; Ö: ÖPNV; AV: Arithmetisches Mittel; ME: Median

Quellen: Thünen-Erreichbarkeitsmodell, Dr. Stefan Neumeier; Daten Bevölkerung: Zensus 2011, (c) Statistisches Bundesamt, Wiesbaden, 2015

Tabelle: Mittlere Unterzentren-Erreichbarkeit in Minuten (Datenstand Standorte: 2014) sowie Wegezeit in Minuten nach Bevölkerung - Landkreis Vechta

Mittelzentren-Erreichbarkeit in Minuten (Datenstand Standorte: 2014)

- Landkreis Vechta -

(a) mit Pkw

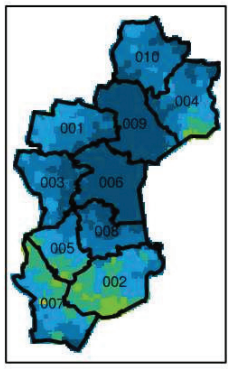

(e) Gemeinde-Median mit Pkw

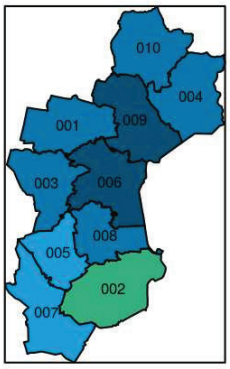

(b) mit Fahrrad

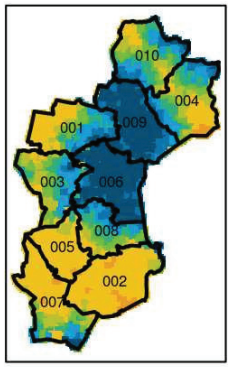

(f) Gemeinde-Median mit Fahrrad

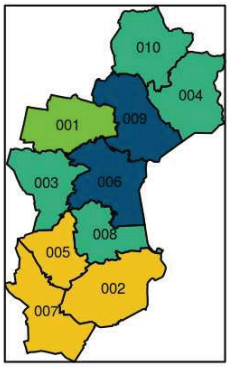

(c) fußläufig

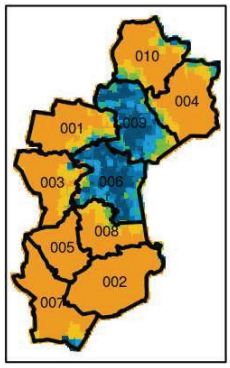

(g) Gemeinde-Median fußläufig

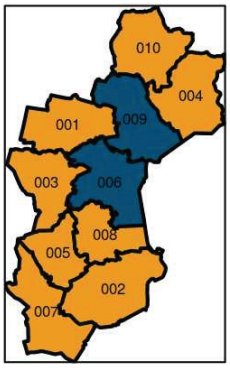

(d) mit ÖPNV

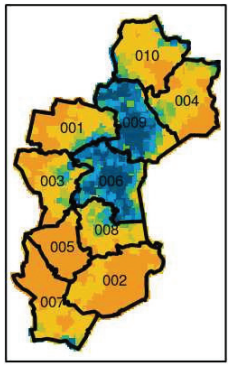

(h) Gemeinde-Median mit ÖPNV

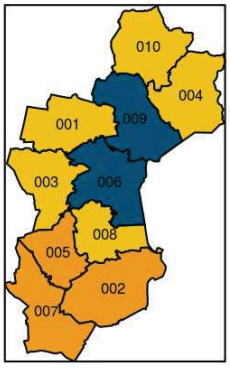

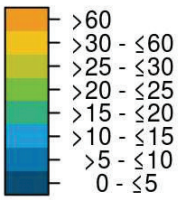

Quellen: Thünen-Erreichbarkeitsmodell 2019 (Neumeier, S.); © GeoBasis-DE / BKG 2018;
Map tiles by Stamen Design, under CC BY 3.0. Data by OpenStreetMap, under ODbL

Region/(Schlüssel in Karte)	Bewohnte Gebiete								Wegezeit in Minuten																											
	AV	ME	AV	ME	AV	ME	AV	ME	0 - ≤5				>5 - ≤10				>10 - ≤15				>15 - ≤20				>20 - ≤25				>25 - ≤30				>30 - ≤60				>60			
	Verkehrsträger																																					
	A	A	R	R	F	F	Ö	Ö	A	R	F	Ö	A	R	F	Ö	A	R	F	Ö	A	R	F	Ö	A	R	F	Ö	A	R	F	Ö	A	R	F	Ö	A	R	F	Ö
	Wegezeit in Minuten								Bevölkerung in % (Zensus 2011)																															
Bakum (001)	8	8	24	23	76	73	49,7	51	19,1	1,8	0,4	0,1	57,2	6,5	0,1	1,4	23,5	9,9	0,6	0,9	0,1	43,1	2,0	1,5		7,8	1,4	7,8		9,3	2,6	9,9		21,6	8,9	58,7		0,1	84,1	19,6
Damme (002)	15	16	47	49	151	156	78,2	74					1,7				36,6				48,4				11,0				2,4	1,3				95,1		59,3		3,5	100,0	40,7
Dinklage (003)	6	6	19	19	61	61	42,9	40	43,0	0,7	0,2		55,6	2,8	0,1	0,5	1,5	45,7	0,3	6,3		34,8	0,3	22,9		12,3	0,4	22,5		2,7	1,4	20,4		1,0	40,3	23,2			57,1	3,9
Goldenstedt (004)	7	6	20	19	65	61	45,7	39	38,7	0,4	0,1	0,1	55,4	8,2	0,1		5,3	34,5	0,2	0,3	0,6	32,9	0,5	7,0		11,6	2,0	21,0		8,0	3,9	6,8		4,3	33,9	39,0		0,1	59,4	25,5
Holdorf (005)	12	12	40	41	128	130	116,3	118	0,3				29,4				66,6	0,1			3,6	0,4			0,1	0,7				22,5		0,1		76,4		6,7			100,0	91,1
Lohne (Oldenburg) (006)	1	1	2	1	6	4	6,2	4	99,0	98,5	92,0	94,4	0,2	0,6	5,0	2,8			1,4	1,5		0,1	0,5	0,4			0,1	0,2			0,1	0,2			0,1				0,1	
Neuenkirchen-Vörden (007)	13	13	36	36	115	115	76,5	75	0,8	0,2	0,1	0,1	11,6	0,7		0,1	74,5	1,1	0,1	0,1	12,7	1,5	0,2	0,4	0,3	5,2	0,1	0,1	0,1	24,8	0,4	1,5		66,0	1,0	36,9		0,4	98,1	60,7
Steinfeld (Oldenburg) (008)	5	5	18	17	56	54	34,5	32	42,0	0,8	0,1	0,1	57,7	8,6	0,2	0,5	0,3	18,1	0,3	2,9		36,8	0,9	8,5		26,5	2,6	10,5		7,4	2,3	9,4		1,7	18,2	67,1			75,3	1,0
Vechta (009)	1	1	2	1	5	3	5,1	4	99,8	99,5	93,4	95,5		0,3	5,0	3,2			1,0	1,1			0,4	0,2															
Visbek (010)	7	7	19	19	61	61	43,3	44	19,3	3,2			77,3	9,5		1,1	3,4	12,1	2,9	3,7		11,2	1,3	2,0		49,8	3,2	4,1		8,7	3,8	7,4		5,5	11,5	72,0			77,4	7,7
Landkreis Vechta gesamt	7	6	21	18	66	59	44,4	38	53,5	41,7	38,7	39,6	23,7	2,7	2,1	1,5	14,0	9,5	0,8	1,7	6,9	11,1	0,5	3,6	1,4	8,1	0,7	5,1	0,3	5,1	1,0	4,2		21,2	8,8	27,2		0,5	47,2	16,7
Deutschland gesamt	10	8	31	24	99	77	NA	NA	38,7	30,9	26,5	NA	23,2	4,1	3,4	NA	18,2	6,4	0,9	NA	11,1	7,2	0,9	NA	5,6	7,1	1,2	NA	1,8	6,5	1,5	NA	1,2	26,1	5,7	NA	0,1	11,8	59,9	NA

Anmerkungen: A: Auto; R: Fahrrad; F: Fuß; Ö: ÖPNV; AV: Arithmetisches Mittel; ME: Median

Quellen: Thünen-Erreichbarkeitsmodell, Dr. Stefan Neumeier; Daten Bevölkerung: Zensus 2011, (c) Statistisches Bundesamt, Wiesbaden, 2015

Tabelle: Mittlere Mittelzentren-Erreichbarkeit in Minuten (Datenstand Standorte: 2014) sowie Wegezeit in Minuten nach Bevölkerung - Landkreis Vechta

Oberzentren-Erreichbarkeit in Minuten (Datenstand Standorte: 2014)

- Landkreis Vechta -

(a) mit Pkw

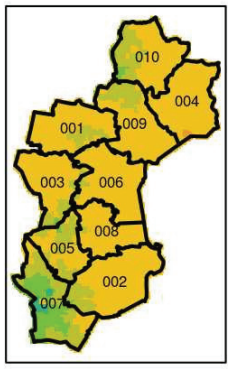

(e) Gemeinde-Median mit Pkw

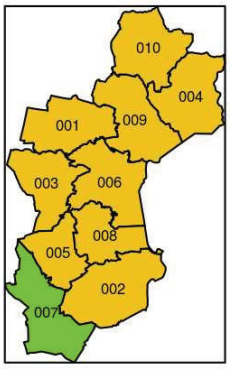

(b) mit Fahrrad

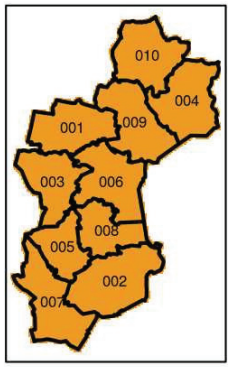

(f) Gemeinde-Median mit Fahrrad

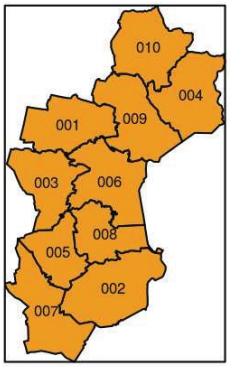

(c) fußläufig

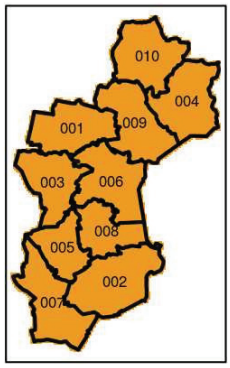

(g) Gemeinde-Median fußläufig

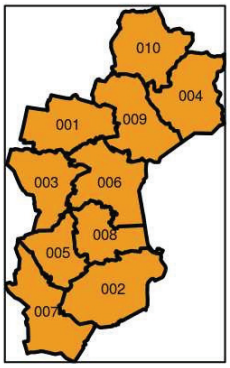

(d) mit ÖPNV

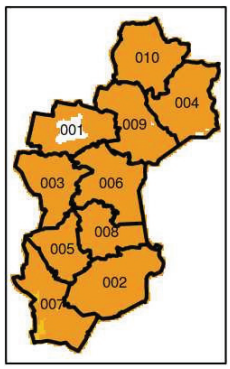

(h) Gemeinde-Median mit ÖPNV

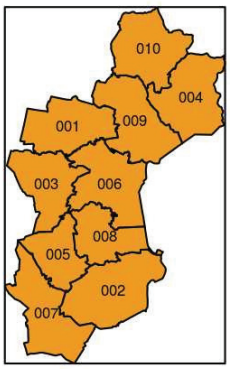

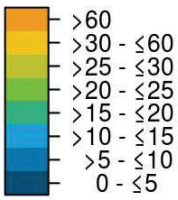

Quellen: Thünen-Erreichbarkeitsmodell 2019 (Neumeier, S.); © GeoBasis-DE / BKG 2018;
Map tiles by Stamen Design, under CC BY 3.0. Data by OpenStreetMap, under ODbL

Region/(Schlüssel in Karte)	Bewohnte Gebiete								Wegezeit in Minuten																											
	AV	ME	AV	ME	AV	ME	AV	ME	0 - ≤5				>5 - ≤10				>10 - ≤15				>15 - ≤20				>20 - ≤25				>25 - ≤30				>30 - ≤60				>60			
	Verkehrsträger																																			
	A	A	R	R	F	F	Ö	Ö	A	R	F	Ö	A	R	F	Ö	A	R	F	Ö	A	R	F	Ö	A	R	F	Ö	A	R	F	Ö	A	R	F	Ö	A	R	F	Ö
	Wegezeit in Minuten								Bevölkerung in % (Zensus 2011)																													
Bakum (001)	33	33	195	194	624	622	180,2	186				0				0				0				0	0,1			0	17,2			0	82,7				100,0	100,0	81,2
Damme (002)	35	34	151	152	483	487	130,9	130				0				0				0				0	0,2			0	19,8			0	80,0				100,0	100,0	100,0
Dinklage (003)	34	34	183	182	586	585	162,6	159				0				0				0				0				0	3,3			0	96,7				100,0	100,0	99,7
Goldenstedt (004)	38	38	177	178	567	572	135,9	135				0				0				0				0				0				0	100,0				100,0	100,0	99,5
Holdorf (005)	30	31	148	149	473	478	105,1	103				0				0				0				0	0,1			0	49,8			0	50,1			1,5	100,0	100,0	98,1
Lohne (Oldenburg) (006)	36	37	194	195	622	626	129,0	127				0				0				0				0				0	0,1			0	99,9				100,0	100,0	100,0
Neuenkirchen-Vörden (007)	25	24	107	106	343	338	102,5	103				0				0				0	5,5			0	81,4			0	10,6			0	2,5			40,0	100,0	100,0	59,8
Steinfeld (Oldenburg) (008)	35	35	177	175	566	561	112,6	116				0				0				0				0				0	1,5			0	98,5				100,0	100,0	100,0
Vechta (009)	33	33	186	186	595	595	112,9	97				0				0				0				0				0	11,3			0	88,7				100,0	100,0	97,6
Visbek (010)	32	32	169	171	542	547	133,1	134				0				0				0				0	3,2			0	39,6			0	57,2				100,0	100,0	99,9
Landkreis Vechta gesamt	34	34	171	176	547	565	129,9	130				0				0	0,3			0	5,0			0	12,1			0	82,6			2,4					100,0	100,0	96,1
Deutschland gesamt	26	23	101	88	323	281	NA	NA	36,1	32,3	26,7	NA	10,3	2,6	4,4	NA	10,3	3,2	1	NA	9,5	3,1	0,7	NA	8,3	2,8	0,8	NA	6,8	2,8	0,8	NA	16,8	13,5	3	NA	1,7	39,8	62,5	NA

Anmerkungen: A: Auto; R: Fahrrad; F: Fuß; Ö: ÖPNV; AV: Arithmetisches Mittel; ME: Median

Quellen: Thünen-Erreichbarkeitsmodell, Dr. Stefan Neumeier; Daten Bevölkerung: Zensus 2011, (c) Statistisches Bundesamt, Wiesbaden, 2015

Tabelle: Mittlere Oberzentren-Erreichbarkeit in Minuten (Datenstand Standorte: 2014) sowie Wegezeit in Minuten nach Bevölkerung - Landkreis Vechta

Mittel- und Oberzentren-Erreichbarkeit in Minuten (Datenstand Standorte: 2014)
- Landkreis Vechta -

(a) mit Pkw

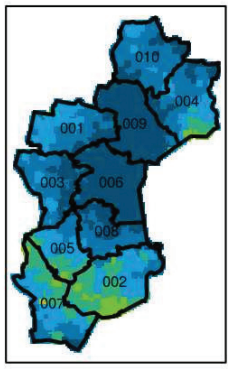

(e) Gemeinde-Median mit Pkw

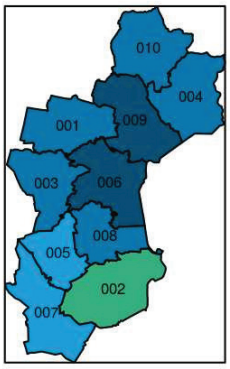

(b) mit Fahrrad

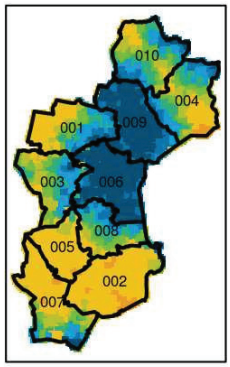

(f) Gemeinde-Median mit Fahrrad

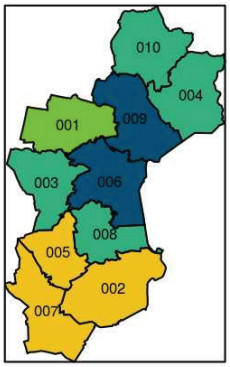

(c) fußläufig

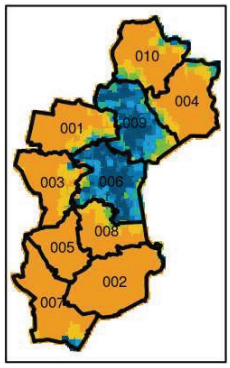

(g) Gemeinde-Median fußläufig

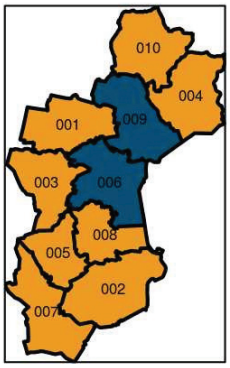

(d) mit ÖPNV

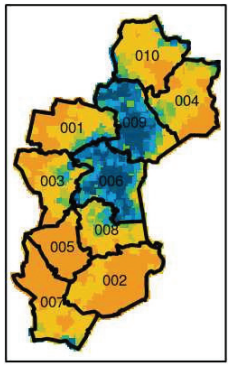

(h) Gemeinde-Median mit ÖPNV

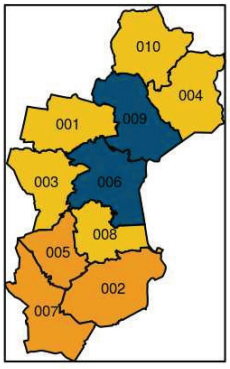

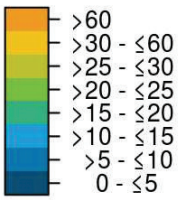

Quellen: Thünen-Erreichbarkeitsmodell 2019 (Neumeier, S.); © GeoBasis-DE / BKG 2018;
Map tiles by Stamen Design, under CC BY 3.0. Data by OpenStreetMap, under ODbL

Region/(Schlüssel in Karte)	Bewohnte Gebiete								Wegezeit in Minuten																											
	AV	ME	AV	ME	AV	ME	AV	ME	0 - ≤5				>5 - ≤10				>10 - ≤15				>15 - ≤20				>20 - ≤25				>25 - ≤30				>30 - ≤60				>60			
	Verkehrsträger																																					
	A	A	R	R	F	F	Ö	Ö	A	R	F	Ö	A	R	F	Ö	A	R	F	Ö	A	R	F	Ö	A	R	F	Ö	A	R	F	Ö	A	R	F	Ö	A	R	F	Ö
	Wegezeit in Minuten								Bevölkerung in % (Zensus 2011)																															
Bakum (001)	8	8	24	23	76	73	49,6	51	19,1	1,8	0,4	0,1	57,2	6,5	0,1	1,4	23,5	9,9	0,6	0,9	0,1	43,1	2,0	1,5		7,8	1,4	7,8		9,3	2,6	9,9		21,6	8,9	58,7		0,1	84,1	19,6
Damme (002)	15	16	47	49	151	156	78,1	74					1,7				36,6				48,4				11,0				2,4	1,3				95,1		59,3		3,5	100,0	40,7
Dinklage (003)	6	6	19	19	61	61	42,9	40	43,0	0,7	0,2		55,6	2,8	0,1	0,5	1,5	45,7	0,3	6,3		34,8	0,3	22,9		12,3	0,4	22,5		2,7	1,4	20,4		1,0	40,3	23,2			57,1	3,9
Goldenstedt (004)	7	6	20	19	65	61	45,8	39	38,7	0,4	0,1	0,1	55,4	8,2	0,1		5,3	34,5	0,2	0,3	0,6	32,9	0,5	7,0		11,6	2,0	19,9		8,0	3,9	6,8		4,3	33,9	39,0		0,1	59,4	25,5
Holdorf (005)	12	12	40	41	128	130	116,5	118	0,3				29,4				66,6	0,1			3,6	0,4			0,1	0,7				22,5		0,1		76,4		6,7			100,0	92,8
Lohne (Oldenburg) (006)	1	1	2	1	6	4	6,2	4	99,0	98,5	92,0	94,4	0,2	0,6	5,0	2,8			1,4	1,5		0,1	0,5	0,4			0,1	0,2			0,1	0,2			0,1				0,1	
Neuenkirchen-Vörden (007)	13	13	36	36	115	115	76,5	75	0,8	0,2	0,1	0,1	11,6	0,7		0,1	74,5	1,1	0,1	0,1	12,7	1,5	0,2	0,4	0,3	5,2	0,1	0,1	0,1	24,8	0,4	1,5		66,0	1,0	36,9		0,4	98,1	60,7
Steinfeld (Oldenburg) (008)	5	5	18	17	56	54	34,5	32	42,0	0,8	0,1	0,1	57,7	8,6	0,2	0,5	0,3	18,1	0,3	2,9		36,8	0,9	8,5		26,5	2,6	10,5		7,4	2,3	9,4		1,7	18,2	67,1			75,3	1,0
Vechta (009)	1	1	2	1	5	3	5,1	4	99,8	99,5	93,4	95,5		0,3	5,0	3,2			1,0	1,1			0,4	0,2															
Visbek (010)	7	7	19	19	61	61	43,4	44	19,3	3,2			77,3	9,5		1,1	3,4	12,1	2,9	3,7		11,2	1,3	1,7		49,8	3,2	4,1		8,7	3,8	7,4		5,5	11,5	72,9			77,4	7,7
Landkreis Vechta gesamt	7	6	21	18	66	59	44,5	38	53,5	41,7	38,7	39,6	23,7	2,7	2,1	1,5	14,0	9,5	0,8	1,7	6,9	11,1	0,5	3,6	1,4	8,1	0,7	5,0	0,3	5,1	1,0	4,2		21,2	8,8	27,3		0,5	47,2	16,8
Deutschland gesamt	8	6	23	16	75	53	NA	NA	70,5	62,5	53,1	NA	16,1	4,2	7,5	NA	8,4	5,4	1,6	NA	3,2	5,1	1,1	NA	1,1	4,5	1,3	NA	0,3	4,0	1,4	NA	0,3	11,4	5,0	NA	0,1	2,8	28,8	NA

Anmerkungen: A: Auto; R: Fahrrad; F: Fuß; Ö: ÖPNV; AV: Arithmetisches Mittel; ME: Median

Quellen: Thünen-Erreichbarkeitsmodell, Dr. Stefan Neumeier; Daten Bevölkerung: Zensus 2011, (c) Statistisches Bundesamt, Wiesbaden, 2015

Tabelle: Mittlere Mittel- und Oberzentren-Erreichbarkeit in Minuten (Datenstand Standorte: 2014) sowie Wegezeit in Minuten nach Bevölkerung - Landkreis Vechta

Erreichbarkeit ausgewählter Infrastrukturen im Landkreis Northeim

Zuordnung der Schlüsselnummern in den Kartendarstellungen zu Gemeindenamen:

Schlüssel	Gemeindename
001	Bad Gandersheim
002	Bodenfelde
003	Dassel
005	Hardegsen
006	Kalefeld
007	Katlenburg-Lindau
009	Moringen
010	Nörten-Hardenberg
011	Northeim
012	Uslar
013	Einbeck
501	Solling (Landkreis Northeim) Gemeindefreies Gebiet

Erreichbarkeit von Supermärkten und Discountern in Minuten (Datenstand Standorte: 2017)
- Landkreis Northeim -

(a) mit Pkw

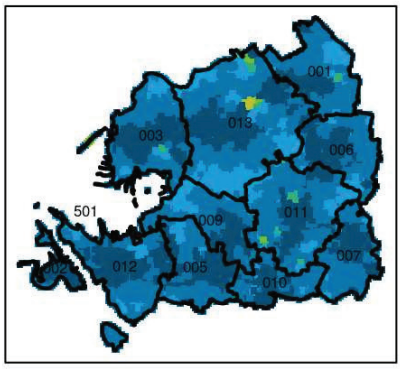

(e) Gemeinde-Median mit Pkw

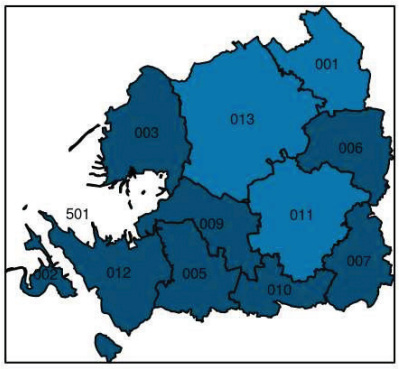

(b) mit Fahrrad

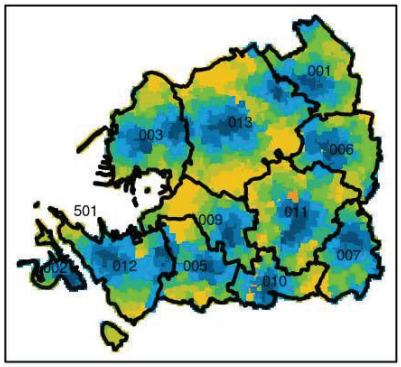

(f) Gemeinde-Median mit Fahrrad

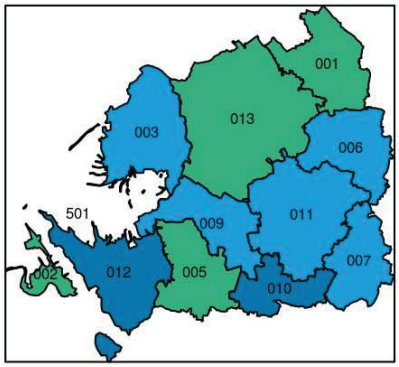

(c) fußläufig

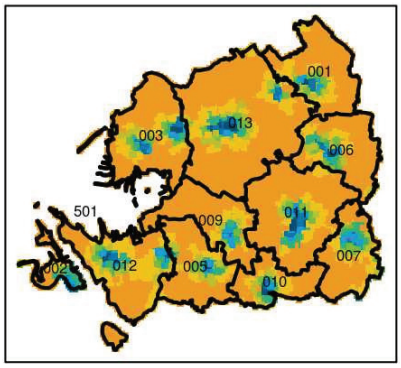

(g) Gemeinde-Median fußläufig

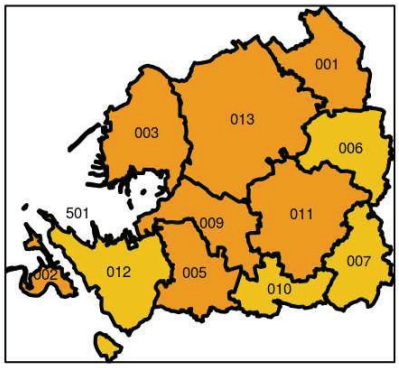

(d) mit ÖPNV

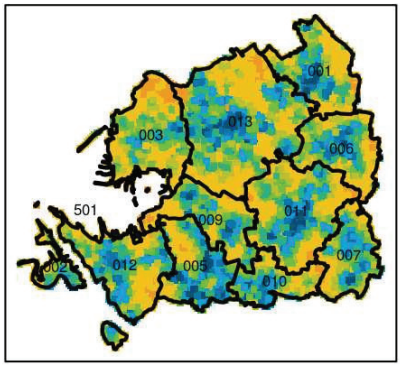

(h) Gemeinde-Median mit ÖPNV

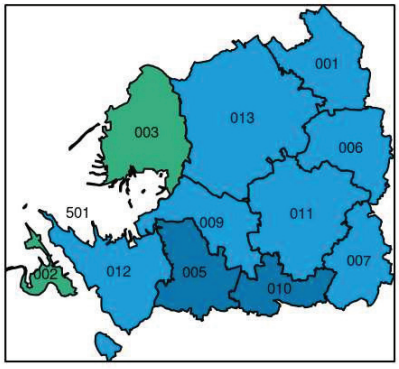

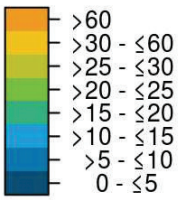

Quellen: Thünen-Erreichbarkeitsmodell 2019 (Neumeier, S.); © GeoBasis-DE / BKG 2018;
Map tiles by Stamen Design, under CC BY 3.0. Data by OpenStreetMap, under ODbL

Region/(Schlüssel in Karte)	Bewohnte Gebiete								Wegezeit in Minuten																											
	AV	ME	AV	ME	AV	ME	AV	ME	0 - ≤5				>5 - ≤10				>10 - ≤15				>15 - ≤20				>20 - ≤25				>25 - ≤30				>30 - ≤60				>60			
	Verkehrsträger																																					
	A	A	R	R	F	F	Ö	Ö	A	R	F	Ö	A	R	F	Ö	A	R	F	Ö	A	R	F	Ö	A	R	F	Ö	A	R	F	Ö	A	R	F	Ö	A	R	F	Ö
	Wegezeit in Minuten								Bevölkerung in % (Zensus 2011)																															
Bad Gandersheim (001)	6	6	14	15	45	49	16,5	14,0	65,8	51,0	7,0	36,2	31,8	13,9	29,3	27,1	2,4	4,5	14,0	15,8		8,9	4,9	7,2		18,0	5,5	1,3		3,6	3,7	4,9			3,8	5,3			31,9	1,1
Bodenfelde (002)	5	4	15	17	50	54	18,1	16,5	72,5	58,3	6,2	13,9	27,5	12,1	20,6	28,4		0,3	22,4	30,9		4,0	17,5	16,0		17,8	3,5	3,1		0,5	0,1	7,2		7,1	0,2	0,6			29,4	
Dassel (003)	5	5	15	15	47	47	22,2	18,0	55,1	31,2	8,2	8,6	44,1	12,0	8,9	18,6	0,8	12,6	10,4	22,9		10,7	9,3	20,3		24,2	4,3	16,5		8,6	1,2	5,9		0,6	10,1	5,3			47,8	1,9
Hardegsen (005)	5	5	15	17	50	54	9,3	8,0	56,4	36,5	14,5	52,0	42,0	9,5	6,3	34,9	1,6	11,0	15,6	9,0		10,0	6,6	1,8		26,3	2,0	0,2		0,4	1,0			6,1	7,3	1,7			46,6	
Kalefeld (006)	5	4	14	14	43	44	13,8	14,0	67,6	32,4	3,2	9,5	32,1	13,9	16,3	25,0	0,3	17,1	11,7	43,2		19,6	1,5	17,6		14,5	6,5	3,6		2,3	5,5	0,6			17,1	0,1			38,2	
Katlenburg-Lindau (007)	4	5	12	13	37	41	11,2	11,0	56,9	31,1	4,3	17,6	43,0	13,2	13,6	44,5		17,9	12,7	29,2		31,7	4,2	7,7		6,1	4,7	0,8			4,3	0,1			11,3				44,8	
Moringen (009)	6	4	17	14	53	45	14,6	13,0	72,3	22,5	2,2	15,2	21,4	38,5	4,8	33,3	6,3	6,9	12,1	37,4		9,6	22,5	7,5		5,5	15,4	2,0		3,8	3,1	3,8		13,2	6,3	0,7			33,6	0,1
Nörten-Hardenberg (010)	4	4	12	10	37	31	11,3	9,0	76,8	55,7	8,3	27,5	23,0	12,4	16,7	38,8	0,2	12,7	26,7	20,9		8,6	6,7	2,4		3,8	1,0	1,4		3,9	2,3			2,9	15,2	4,4			22,9	
Northeim (011)	5	5	14	14	44	46	13,1	11,0	72,9	56,6	14,4	38,8	26,8	10,0	26,9	34,5	0,2	7,8	14,1	15,2	0,1	11,3	5,6	7,4		10,6	2,5	3,0		3,6	2,9	0,1		0,1	6,2	0,4			27,6	
Uslar (012)	4	4	12	10	37	32	13,3	12,0	80,7	43,1	6,5	17,6	18,2	21,1	19,6	42,6	1,2	17,4	11,4	21,9		3,2	11,9	9,9		5,7	2,5	3,5		8,4	5,9	2,3		1,1	21,6	0,6			20,6	0,4
Einbeck (013)	6	6	17	17	55	55	18,4	14,0	65,0	40,9	7,9	36,9	28,1	16,4	18,7	19,2	6,9	9,1	12,5	14,4		7,4	5,7	8,9		7,6	7,6	3,8		11,3	3,3	3,3		7,4	9,4	7,6			34,9	0,7
Landkreis Northeim gesamt	5	5	14	14	47	44	15,4	13,0	68,1	43,6	8,7	29,3	29,4	15,1	18,7	30,2	2,5	10,5	13,9	20,0		10,3	7,5	9,1		11,3	4,9	3,7		5,8	3,2	2,3		3,3	10,0	3,1			33,0	0,4
Deutschland gesamt	4	4	12	9	38	30	NA	NA	88,2	67,8	17,2	NA	10,5	16,0	29,3	NA	1,2	6,4	18,8	NA	0,1	4,3	9,4	NA		2,6	4,9	NA		1,5	3,1	NA		1,4	6,4	NA			10,9	NA

Anmerkungen: A: Auto; R: Fahrrad; F: Fuß; Ö: ÖPNV; AV: Arithmetisches Mittel; ME: Median

Quellen: Thünen-Erreichbarkeitsmodell, Dr. Stefan Neumeier; Daten Bevölkerung: Zensus 2011, (c) Statistisches Bundesamt, Wiesbaden, 2015

Tabelle: Mittlere Erreichbarkeit von Supermärkten und Discountern in Minuten (Datenstand Standorte: 2017) sowie Wegezeit in Minuten nach Bevölkerung - Landkreis Northeim

Discounter-Erreichbarkeit in Minuten (Datenstand Standorte: 2017)
- Landkreis Northeim -

(a) mit Pkw

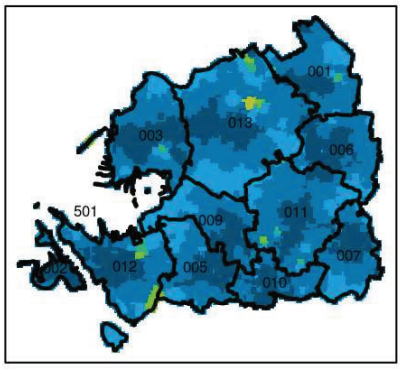

(e) Gemeinde-Median mit Pkw

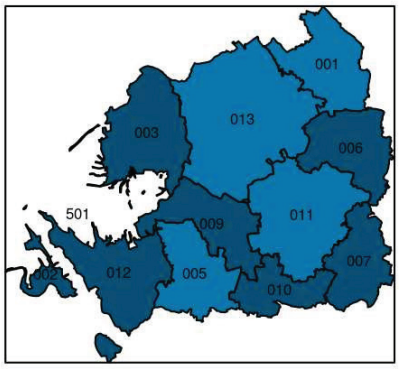

(b) mit Fahrrad

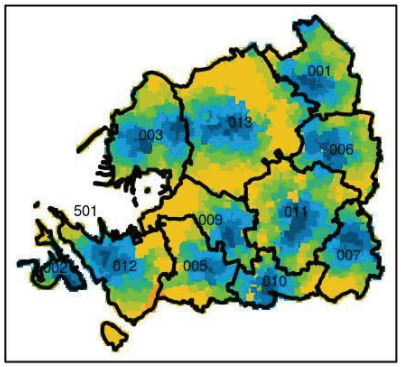

(f) Gemeinde-Median mit Fahrrad

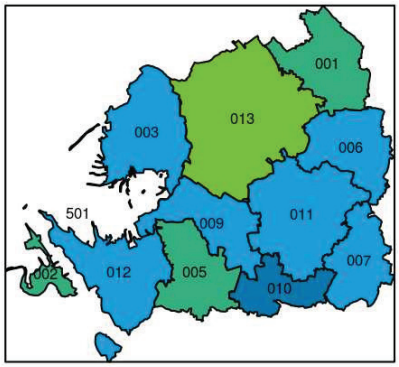

(c) fußläufig

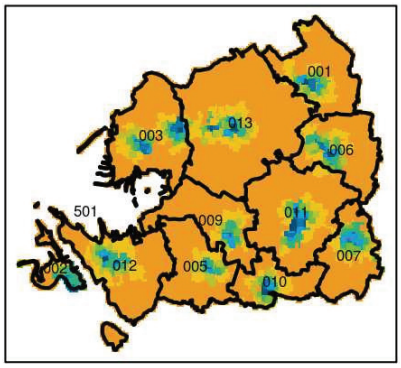

(g) Gemeinde-Median fußläufig

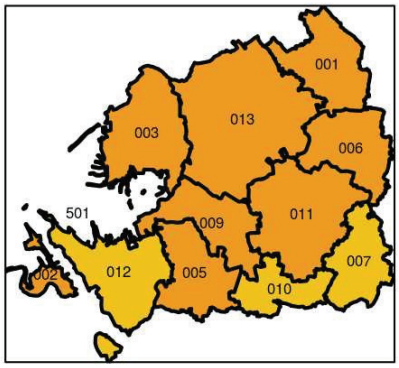

(d) mit ÖPNV

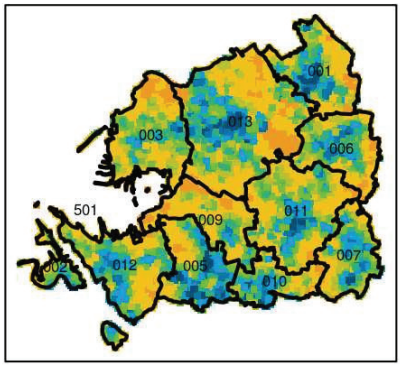

(h) Gemeinde-Median mit ÖPNV

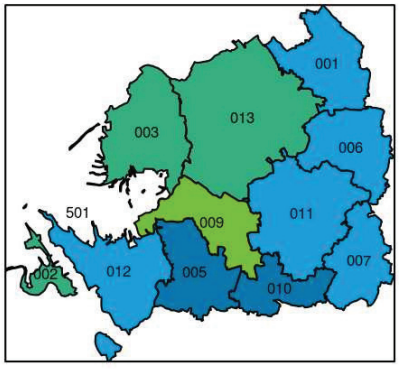

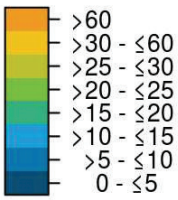

Quellen: Thünen-Erreichbarkeitsmodell 2019 (Neumeier, S.); © GeoBasis-DE / BKG 2018;
Map tiles by Stamen Design, under CC BY 3.0. Data by OpenStreetMap, under ODbL

Region/(Schlüssel in Karte)	Bewohnte Gebiete								Wegezeit in Minuten																											
	AV	ME	AV	ME	AV	ME	AV	ME	0 - ≤5				>5 - ≤10				>10 - ≤15				>15 - ≤20				>20 - ≤25				>25 - ≤30				>30 - ≤60				>60			
	Verkehrsträger																																					
	A	A	R	R	F	F	Ö	Ö	A	R	F	Ö	A	R	F	Ö	A	R	F	Ö	A	R	F	Ö	A	R	F	Ö	A	R	F	Ö	A	R	F	Ö
	Wegezeit in Minuten								Bevölkerung in % (Zensus 2011)																													
Bad Gandersheim (001)	6	6	14	16	46	50	18,1	13,0	64,9	51,0	7,0	39,9	32,5	13,9	29,3	24,8	2,6	3,5	14,0	12,7		7,9	4,4	5,3		19,8	6,0	1,8		3,7	3,7	2,9		0,2	3,8	7,7			31,9	3,8
Bodenfelde (002)	5	5	16	17	51	55	19,1	17,0	71,1	49,3	6,2	8,6	28,7	21,1	11,3	21,7	0,2	0,3	31,7	39,7		4,0	17,5	19,1		17,8	3,5	3,0		0,2	0,1	7,1		7,4	0,2	0,9			29,4	
Dassel (003)	5	5	15	15	48	48	23,1	18,0	54,7	31,2	5,0	5,5	44,5	11,1	11,5	20,2	0,8	12,9	10,9	22,9		11,3	9,3	22,8		23,9	4,3	16,4		8,9	0,5	4,4		0,6	9,8	6,0			48,7	1,9
Hardegsen (005)	6	6	18	19	59	62	9,6	7,0	55,9	29,3	4,4	57,2	41,7	15,7	6,1	23,6	2,5	9,9	14,9	13,8		6,9	10,1	1,3		21,2	5,6	0,6		1,4	2,4	0,1		15,6	8,9	1,8			47,4	
Kalefeld (006)	5	4	14	14	45	45	15,4	15,0	67,5	32,4	3,2	6,9	32,1	13,0	16,2	23,5	0,3	17,7	11,9	34,0		19,9	1,5	30,7		13,2	6,5	4,1		3,7	5,2	0,6			16,5	0,1			39,1	0,1
Katlenburg-Lindau (007)	5	5	13	13	42	42	11,5	11,0	53,9	31,1	4,3	16,5	42,2	13,2	13,6	47,2	4,0	16,9	12,7	26,4		24,6	4,2	8,7		5,2	4,7	1,0		2,3	4,3	0,1		6,8	10,5				45,7	
Moringen (009)	6	4	17	14	56	46	22,8	21,0	72,3	10,2	0,1	2,0	21,3	49,8	3,6	2,3	6,4	7,7	5,8	25,1		7,3	17,1	33,7		7,1	22,6	26,1		4,5	10,6	8,8		13,3	6,4	2,0			33,7	0,1
Nörten-Hardenberg (010)	4	4	12	10	38	31	11,7	10,0	76,8	53,2	8,2	28,6	23,0	14,9	12,7	34,3	0,2	12,7	29,4	25,6		8,6	6,5	2,5		3,8	2,8	1,4		3,9	2,3	0,2		2,9	15,2	4,0			22,9	
Northeim (011)	5	5	14	14	46	46	15,8	14,0	72,0	54,3	8,9	15,2	27,7	11,6	25,4	39,6	0,2	8,3	16,8	25,2	0,1	8,6	8,5	14,4		12,0	3,1	4,2		5,2	2,9	0,2		0,1	6,8	0,4			27,6	
Uslar (012)	5	5	17	12	53	40	14,8	14,0	65,2	31,1	1,1	9,2	29,8	20,3	7,0	40,1	5,1	13,4	17,9	21,9		4,8	15,2	17,5		4,6	2,2	7,8		13,6	4,8	2,4		12,1	14,7	0,8			37,2	
Einbeck (013)	7	7	21	24	69	76	22,8	18,5	51,6	18,8	1,5	33,5	41,2	26,6	5,8	15,2	7,2	7,6	9,9	9,8		6,8	12,1	10,7		9,5	9,3	6,5		16,5	5,8	5,1		14,3	7,2	11,0			48,4	2,9
Landkreis Northeim gesamt	6	5	17	16	53	50	17,9	15,0	62,8	35,2	4,5	22,0	33,9	19,0	13,6	27,4	3,3	9,7	14,6	20,3		9,1	9,9	14,0		11,7	6,1	6,4		8,2	4,1	2,7		7,1	8,9	4,2			38,2	1,1
Deutschland gesamt	6	5	17	14	55	45	NA	NA	78,7	52,2	9,4	NA	17,0	22,2	21,3	NA	3,7	8,0	18,6	NA	0,6	5,6	12,0	NA	0,1	4,1	7,2	NA		2,9	4,5	NA		4,8	8,1	NA		0,2	18,9	NA

Anmerkungen: A: Auto; R: Fahrrad; F: Fuß; Ö: ÖPNV; AV: Arithmetisches Mittel; ME: Median

Quellen: Thünen-Erreichbarkeitsmodell, Dr. Stefan Neumeier; Daten Bevölkerung: Zensus 2011, (c) Statistisches Bundesamt, Wiesbaden, 2015

Tabelle: Mittlere Discounter-Erreichbarkeit in Minuten (Datenstand Standorte: 2017) sowie Wegezeit in Minuten nach Bevölkerung - Landkreis Northeim

Supermarkt-Erreichbarkeit in Minuten (Datenstand Standorte: 2017)

- Landkreis Northeim -

(a) mit Pkw

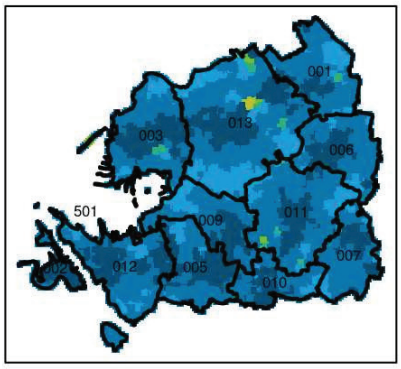

(e) Gemeinde-Median mit Pkw

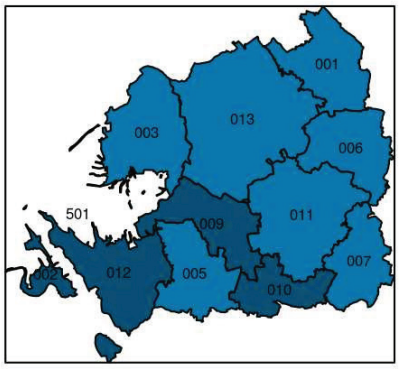

(b) mit Fahrrad

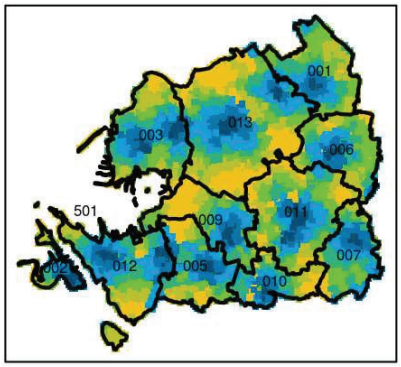

(f) Gemeinde-Median mit Fahrrad

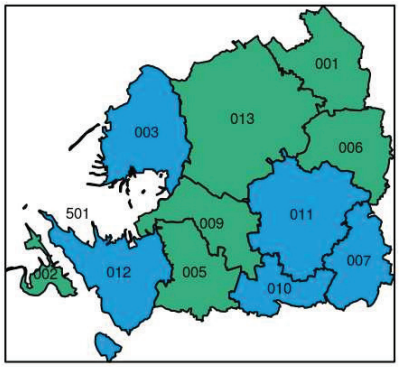

(c) fußläufig

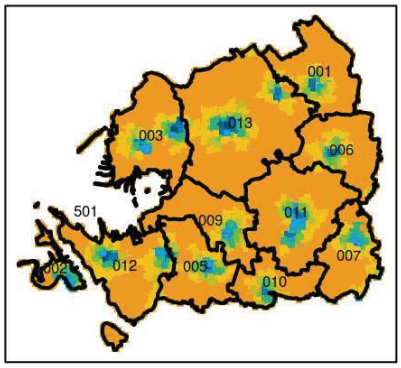

(g) Gemeinde-Median fußläufig

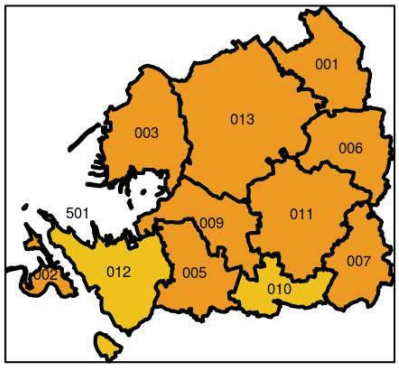

(d) mit ÖPNV

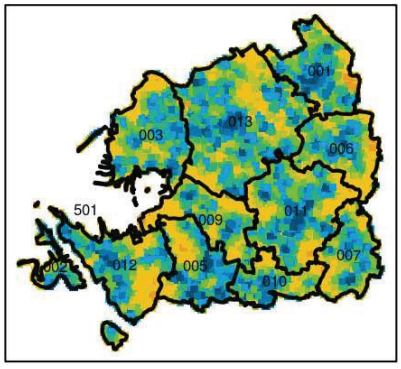

(h) Gemeinde-Median mit ÖPNV

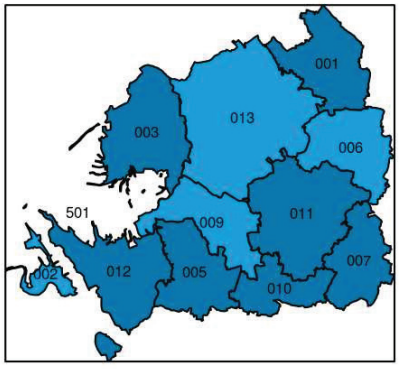

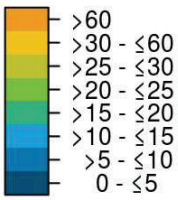

Quellen: Thünen-Erreichbarkeitsmodell 2019 (Neumeier, S.); © GeoBasis-DE / BKG 2018;
Map tiles by Stamen Design, under CC BY 3.0. Data by OpenStreetMap, under ODbL

Region/(Schlüssel in Karte)	Bewohnte Gebiete								Wegezeit in Minuten																											
	AV		ME		AV		ME		0 - ≤5				>5 - ≤10				>10 - ≤15				>15 - ≤20				>20 - ≤25				>25 - ≤30				>30 - ≤60				>60			
	Verkehrsträger																																					
	A		A		R		R		F		F		Ö		Ö		A		R		F		Ö		A		R		F		Ö		A		R		F		Ö	
	Wegezeit in Minuten								Bevölkerung in % (Zensus 2011)																															
Bad Gandersheim (001)	6		6		15		16		48		51		11,4		8,0		52,9		30,5		3,2		54,4		42,4		25,4		13,6		28,0		4,7		12,3		10,6		11,0	
Bodenfelde (002)	5		4		16		17		50		54		11,4		10,5		72,5		58,2		6,2		35,7		27,5		12,1		20,3		48,8				0,5		22,6		14,2	
Dassel (003)	5		5		15		15		48		48		11,0		10,0		52,4		27,4		4,9		32,8		44,8		15,5		11,0		45,1		2,8		11,3		10,0		18,4	
Hardegsen (005)	5		5		16		17		50		54		8,8		7,0		56,2		36,5		12,4		58,3		42,2		9,5		8,4		30,1		1,6		11,0		15,6		7,6	
Kalefeld (006)	6		6		16		17		51		53		11,8		12,0		43,3		15,5		0,9		18,0		56,3		5,7		7,4		34,4		0,5		23,5		7,1		40,3	
Katlenburg-Lindau (007)	5		6		13		15		43		48		10,0		10,0		42,5		19,2				23,2		57,5		19,1		7,6		41,6				8,9		9,0		23,1	
Moringen (009)	6		5		17		15		54		48		14,5		13,0		71,4		22,4		2,2		16,2		22,3		38,5		4,6		36,4		6,3		4,8		12,2		37,6	
Nörten-Hardenberg (010)	5		4		13		11		42		36		10,0		8,0		68,6		29,5		0,3		41,8		30,1		31,0		8,7		39,6		1,3		19,4		17,8		7,6	
Northeim (011)	6		6		14		15		46		48		9,8		8,0		70,6		50,0		5,4		50,8		29,1		16,2		17,1		39,4		0,2		7,6		26,3		8,1	0,1
Uslar (012)	5		4		13		11		42		36		9,8		9,0		72,4		33,8		5,9		35,7		25,8		21,9		16,2		46,8		1,9		19,3		9,4		13,6	
Einbeck (013)	6		6		18		18		57		57		11,7		11,0		61,9		40,0		6,4		43,0		29,6		16,0		18,9		25,1		8,5		10,3		12,9		19,0	
Landkreis Northeim gesamt	6		5		15		15		49		47		10,9		10,0		62,4		36,2		4,9		40,9		34,3		18,6		14,1		35,8		3,3		11,5		15,2		16,2	
Deutschland gesamt	5		4		14		11		44		36		NA		NA		82,6		54,4		10,3		NA		15,0		23,8		21,8		NA		2,1		8,4		19,2		NA	0,3

	5,4		12,6		NA		3,4		7,7		NA		2,1		4,9		NA		2,5		8,7		NA		0,1		14,7		NA	

Anmerkungen: A: Auto; R: Fahrrad; F: Fuß; Ö: ÖPNV; AV: Arithmetisches Mittel; ME: Median

Quellen: Thünen-Erreichbarkeitsmodell, Dr. Stefan Neumeier; Daten Bevölkerung: Zensus 2011, (c) Statistisches Bundesamt, Wiesbaden, 2015

Tabelle: Mittlere Supermarkt-Erreichbarkeit in Minuten (Datenstand Standorte: 2017) sowie Wegezeit in Minuten nach Bevölkerung - Landkreis Northeim

Kindergarten-Erreichbarkeit in Minuten (Datenstand Standorte: 2015)

- Landkreis Northeim -

(a) mit Pkw

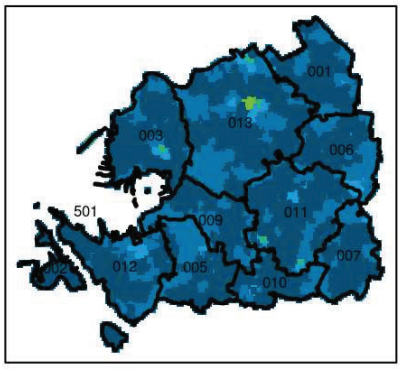

(e) Gemeinde-Median mit Pkw

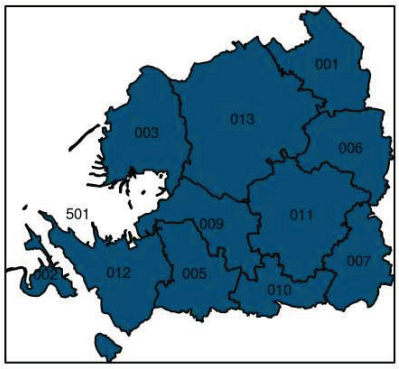

(b) mit Fahrrad

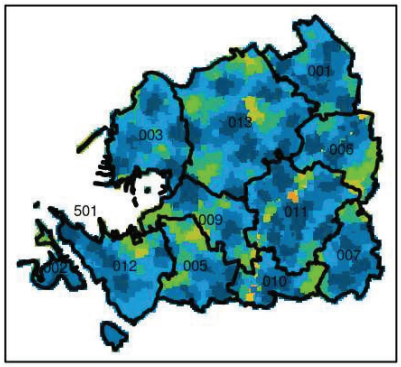

(f) Gemeinde-Median mit Fahrrad

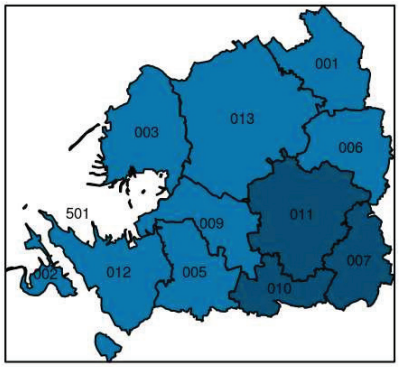

(c) fußläufig

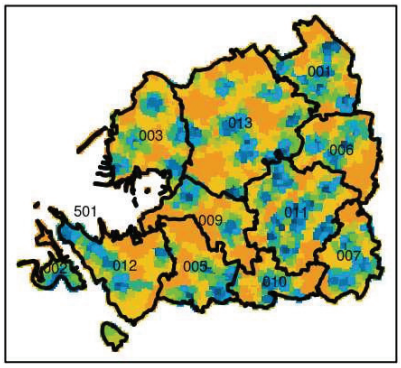

(g) Gemeinde-Median fußläufig

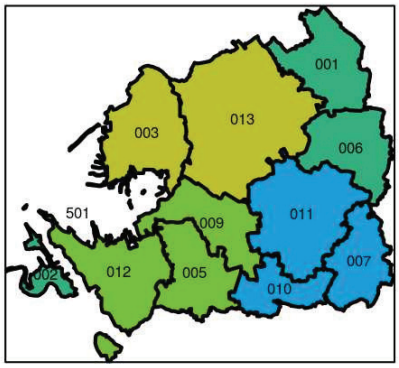

(d) mit ÖPNV

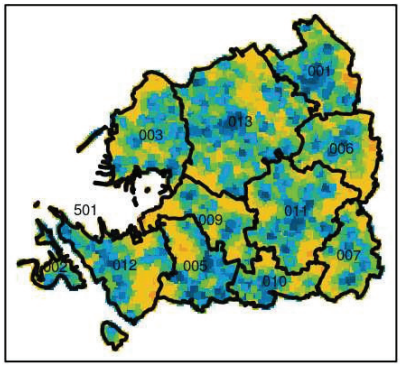

(h) Gemeinde-Median mit ÖPNV

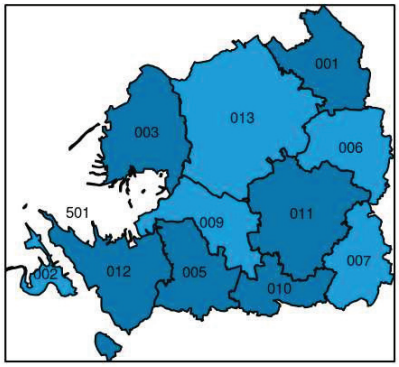

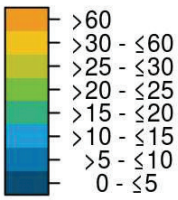

Quellen: Thünen-Erreichbarkeitsmodell 2019 (Neumeier, S.); © GeoBasis-DE / BKG 2018;
Map tiles by Stamen Design, under CC BY 3.0. Data by OpenStreetMap, under ODbL

Region/(Schlüssel in Karte)	Bewohnte Gebiete								Wegezeit in Minuten																											
	AV	ME	AV	ME	AV	ME	AV	ME	0 - ≤5				>5 - ≤10				>10 - ≤15				>15 - ≤20				>20 - ≤25				>25 - ≤30				>30 - ≤60				>60			
	Verkehrsträger																																					
	A	A	R	R	F	F	Ö	Ö	A	R	F	Ö	A	R	F	Ö	A	R	F	Ö	A	R	F	Ö	A	R	F	Ö	A	R	F	Ö	A	R	F	Ö	A	R	F	Ö
	Wegezeit in Minuten								Bevölkerung in % (Zensus 2011)																															
Bad Gandersheim (001)	3	3	7	6	22	18	11,4	8	91,7	65,3	18,0	54,4	8,2	22,8	23,5	28,0	0,1	5,3	22,5	11,0		6,6	15,6	2,3			6,6	0,2			1,3	0,2			5,3	0,7			7,2	2,1
Bodenfelde (002)	2	2	8	5	24	16	11,7	11	99,1	76,2	21,3	27,2	0,9	13,6	36,3	57,1		0,8	13,0	14,5		8,3	18,7	0,7		1,1	0,2	0,1			0,3	0,4			0,4				9,8	
Dassel (003)	3	3	8	8	25	26	10,9	10	96,5	64,1	18,1	27,8	3,5	7,1	31,3	45,2		27,4	12,7	22,9		1,4	5,1	3,3			0,5	0,1			0,9	0,1			23,3	0,6			8,1	
Hardegsen (005)	4	3	9	7	30	22	8,7	7	88,0	64,9	22,3	58,3	12,0	11,9	28,8	32,5		11,7	12,7	5,2		6,2	7,5	1,6		4,5	4,4	0,2		0,9	0,9				11,7	1,7			11,7	
Kalefeld (006)	3	3	8	6	27	18	13,7	14	88,9	60,1	14,9	16,6	11,0	5,5	20,6	30,7		26,6	23,0	32,3		5,5	3,7	14,0		2,3	0,3	6,0			0,6	0,2			26,2	0,1			10,8	
Katlenburg-Lindau (007)	3	2	6	4	20	14	10,6	11	87,9	60,6	14,6	22,0	12,1	23,8	29,2	34,6		7,7	16,1	26,7		7,9	5,8	9,8			10,1	2,7			6,8	0,2			9,4				8,0	
Moringen (009)	3	3	9	7	30	21	14,7	13	90,8	67,3	10,8	14,0	9,2	7,7	24,2	38,6		6,3	28,4	37,6		11,8	8,6	3,0		6,9	1,5	1,9			1,4	3,9			4,1	0,9			21,0	0,1
Nörten-Hardenberg (010)	3	2	8	4	25	13	10,0	8	90,1	72,8	26,0	41,8	9,9	6,1	34,5	39,6		9,7	11,1	7,6		7,8	2,7	1,0		3,6	0,3	1,2			2,3			0,1	8,6	4,4			14,4	
Northeim (011)	2	2	5	3	16	10	10,1	8	99,1	88,6	24,9	43,8	0,8	8,3	42,8	43,2	0,1	2,5	19,7	11,4		0,5	5,5	0,4			1,6	0,1			1,7	0,2			3,2	0,2			0,6	
Uslar (012)	3	3	7	6	23	21	10,2	10	96,0	59,2	11,0	26,3	4,0	23,4	25,0	51,2		15,5	21,3	19,0		1,9	8,2	2,1			7,7	0,3			5,5				17,7	0,1			3,6	
Einbeck (013)	4	3	9	8	28	25	11,6	11	87,5	64,3	20,3	43,4	12,5	12,9	24,8	25,1		15,0	17,6	19,0		5,6	5,6	4,8		1,9	3,1	1,2		0,3	4,2	0,8			13,8	0,7			10,7	
Landkreis Northeim gesamt	3	3	8	6	24	18	11,2	10	92,6	69,6	19,3	37,7	7,4	12,8	30,1	37,0		11,5	18,4	17,5		4,6	6,9	3,4		1,4	3,3	1,0		0,1	2,8	0,5			11,1	0,7			8,0	0,2
Deutschland gesamt	3	3	8	6	25	18	NA	NA	95,0	82,1	30,2	NA	4,6	10,6	34,4	NA	0,3	3,9	15,8	NA		2,0	6,4	NA		0,8	3,2	NA		0,3	2,1	NA		0,2	4,0	NA			3,9	NA

Anmerkungen: A: Auto; R: Fahrrad; F: Fuß; Ö: ÖPNV; AV: Arithmetisches Mittel; ME: Median

Quellen: Thünen-Erreichbarkeitsmodell, Dr. Stefan Neumeier; Daten Bevölkerung: Zensus 2011, (c) Statistisches Bundesamt, Wiesbaden, 2015

Tabelle: Mittlere Kindergarten-Erreichbarkeit in Minuten (Datenstand Standorte: 2015) sowie Wegezeit in Minuten nach Bevölkerung - Landkreis Northeim

Erreichbarkeit von allgemeinbildenden Grundschulen in Minuten (Datenstand Standorte: 2015-2017)
- Landkreis Northeim -

(a) mit Pkw

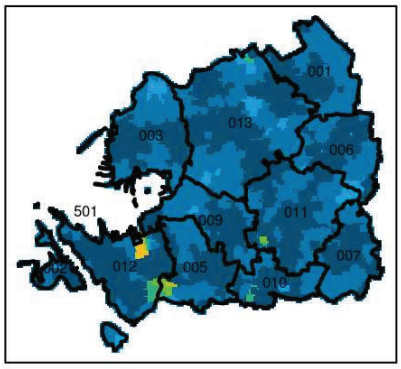

(e) Gemeinde-Median mit Pkw

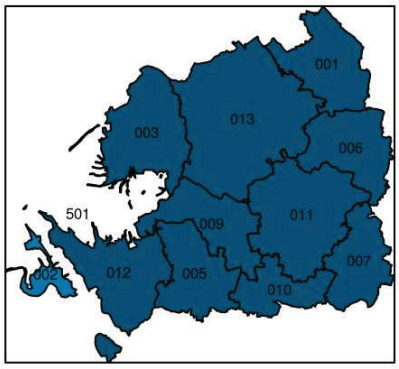

(b) mit Fahrrad

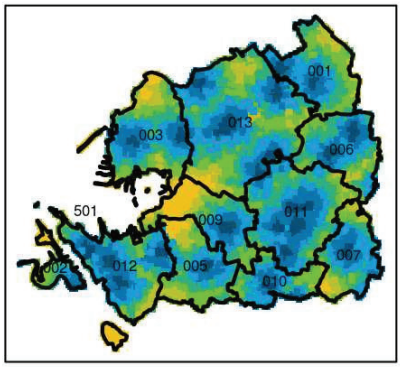

(f) Gemeinde-Median mit Fahrrad

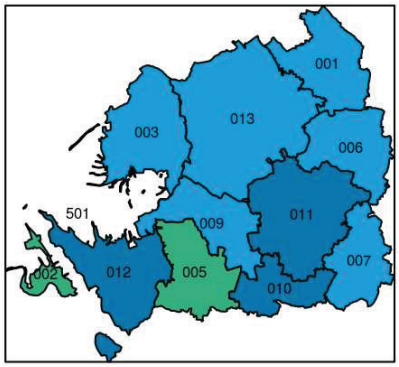

(c) fußläufig

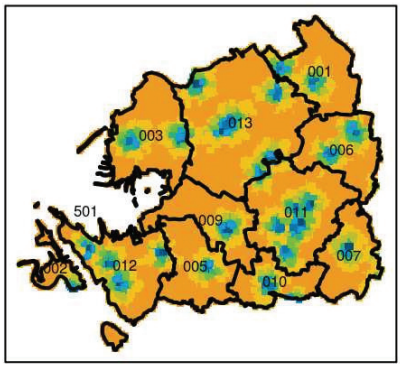

(g) Gemeinde-Median fußläufig

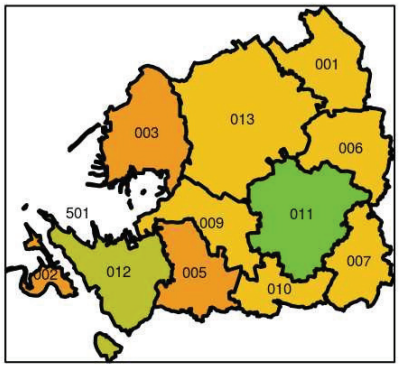

(d) mit ÖPNV

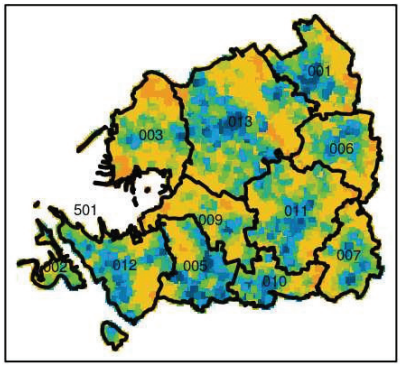

(h) Gemeinde-Median mit ÖPNV

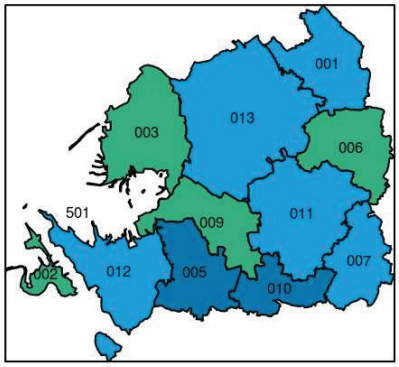

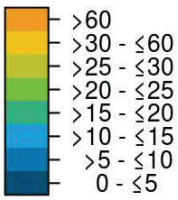

Quellen: Thünen-Erreichbarkeitsmodell 2019 (Neumeier, S.); © GeoBasis-DE / BKG 2018;
Map tiles by Stamen Design, under CC BY 3.0. Data by OpenStreetMap, under ODbL

Region/(Schlüssel in Karte)	Bewohnte Gebiete								Wegezeit in Minuten																											
	AV	ME	AV	ME	AV	ME	AV	ME	0 - ≤5				>5 - ≤10				>10 - ≤15				>15 - ≤20				>20 - ≤25				>25 - ≤30				>30 - ≤60				>60			
	Verkehrsträger																																			
	A	A	R	R	F	F	Ö	Ö	A	R	F	Ö	A	R	F	Ö	A	R	F	Ö	A	R	F	Ö	A	R	F	Ö	A	R	F	Ö	A	R	F	Ö
	Wegezeit in Minuten								Bevölkerung in % (Zensus 2011)																													
Bad Gandersheim (001)	4	4	13	12	41	38	17,7	13	74,9	39,0	8,2	44,3	25,1	25,4	13,5	23,7		8,9	13,6	10,9		12,9	10,2	4,3		13,8	7,6	3,2			7,7	3,1			12,3	5,7			27,0	3,8
Bodenfelde (002)	5	6	18	18	58	56	18,8	18	70,4	0,5			29,5	36,2	0,1	19,1	0,1	33,6	0,4	40,3		15,2	0,8	34,0		5,8	9,1	5,5		0,4	13,9	0,8		8,2	46,0	0,3			29,6	
Dassel (003)	5	5	14	15	46	47	28,2	20	60,7	33,6	3,1	6,1	38,7	11,8	18,8	16,6	0,6	11,5	10,8	24,5		17,7	4,3	14,7		18,7	5,2	14,7		6,6	2,0	10,3			9,4	10,3			46,4	2,9
Hardegsen (005)	4	4	15	15	48	49	9,4	7	75,6	35,7	0,9	57,2	24,4	12,0	15,5	23,7		10,2	15,9	13,8		21,2	11,0	1,3		18,6	2,3	0,5		0,1	0,5	0,1		2,3	11,6	1,7			42,4	
Kalefeld (006)	4	4	12	12	37	37	16,4	16	66,9	34,2	7,1	9,1	33,1	5,6	12,5	21,3		31,0	11,2	27,9		14,5	4,4	29,3		14,6	0,1	7,7			1,5	4,2			28,8	0,3			34,4	0,1
Katlenburg-Lindau (007)	4	4	12	12	40	40	14,1	13	74,7	13,2	0,3	9,3	25,3	26,2	3,5	35,3		26,2	7,9	24,5		27,2	8,1	19,5		7,2	10,4	10,2		0,1	6,1	1,1			23,2	0,1			40,5	
Moringen (009)	4	4	15	14	49	45	20,3	18	75,0	40,9	2,8	2,8	24,3	20,3	13,8	17,9	0,7	7,1	21,2	34,8		9,4	16,6	22,8		9,0	5,3	12,8		2,3	1,0	7,2		11,0	5,5	1,5			33,9	0,1
Nörten-Hardenberg (010)	4	4	11	10	36	31	10,3	10	83,6	38,3	5,4	38,2	16,3	29,2	18,6	32,0		7,1	14,2	24,7	0,1	20,0	3,4	3,5		5,4	5,4	1,4			16,4				10,8	0,1			25,9	
Northeim (011)	3	3	8	7	27	22	13,6	12	91,7	64,3	11,7	17,0	8,2	16,9	30,5	46,3	0,1	11,2	20,4	29,2		6,6	10,9	5,0		0,9	4,5	1,0			2,0	0,1			10,7	0,7			9,3	
Uslar (012)	3	3	10	9	31	28	11,9	11	92,3	48,0	9,7	21,3	7,7	23,7	20,8	45,5		17,7	14,8	20,8		7,8	11,5	8,5		0,3	4,3	3,6			7,0	0,1		2,5	18,8	0,1			13,1	
Einbeck (013)	4	4	12	11	39	37	16,7	13	78,2	48,9	10,8	39,2	21,8	19,2	19,3	19,4		8,5	15,6	16,2		12,2	10,3	10,4		8,5	6,4	3,0		2,7	4,0	3,2			6,9	2,4			26,6	1,4
Landkreis Northeim gesamt	4	4	12	11	39	36	16,3	13	80,1	44,6	7,8	25,5	19,8	19,4	19,2	29,9	0,1	12,9	15,2	22,7		12,8	9,4	10,6		7,8	5,4	4,5		1,3	4,6	2,4		1,2	12,9	2,1			25,4	0,8
Deutschland gesamt	4	3	11	9	35	28	NA	NA	91,7	68,3	13,6	NA	7,5	17,5	29,8	NA	0,7	6,3	21,9	NA	0,1	4,0	11,0	NA		2,1	5,3	NA		1,0	3,1	NA		0,8	6,2	NA			8,9	NA

Anmerkungen: A: Auto; R: Fahrrad; F: Fuß; Ö: ÖPNV; AV: Arithmetisches Mittel; ME: Median

Quellen: Thünen-Erreichbarkeitsmodell, Dr. Stefan Neumeier; Daten Bevölkerung: Zensus 2011, (c) Statistisches Bundesamt, Wiesbaden, 2015

Tabelle: Mittlere Erreichbarkeit von allgemeinbildenden Grundschulen in Minuten (Datenstand Standorte: 2015-2017) sowie Wegezeit in Minuten nach Bevölkerung - Landkreis Northeim

Erreichbarkeit von allgemeinbildenden Schulen mit Sekundarstufe I in Minuten
(Datenstand Standorte: 2015-2017)
- Landkreis Northeim -

(a) mit Pkw

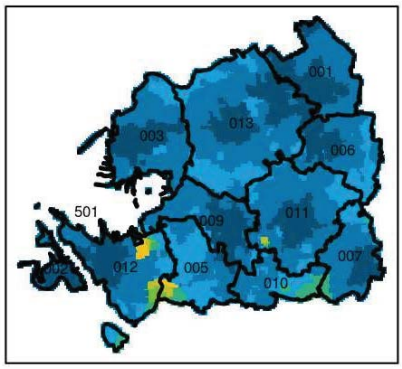

(e) Gemeinde-Median mit Pkw

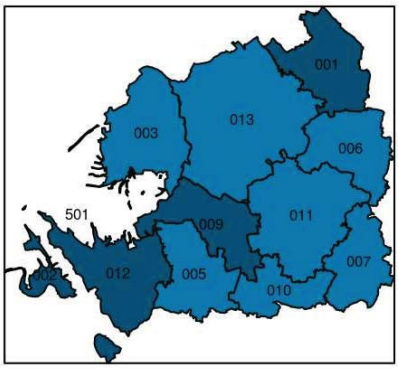

(b) mit Fahrrad

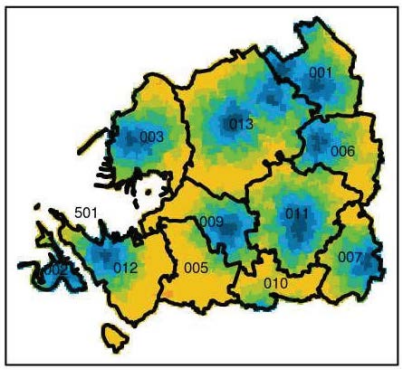

(f) Gemeinde-Median mit Fahrrad

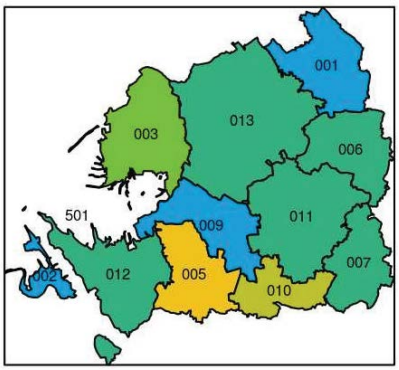

(c) fußläufig

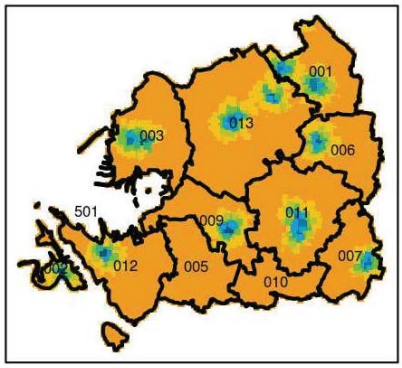

(g) Gemeinde-Median fußläufig

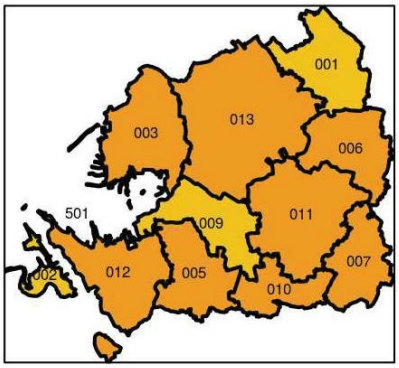

(d) mit ÖPNV

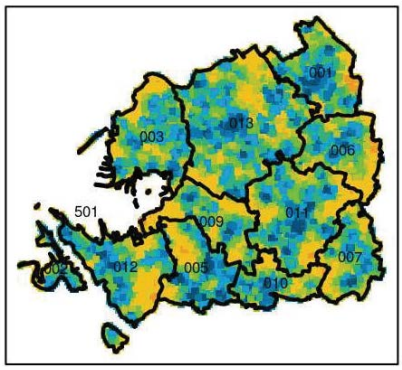

(h) Gemeinde-Median mit ÖPNV

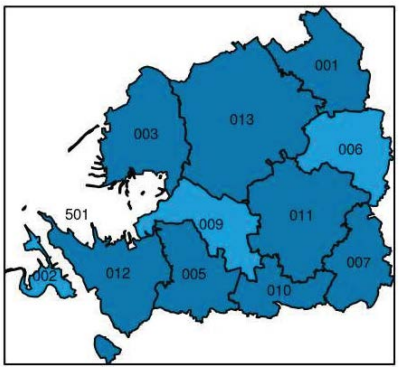

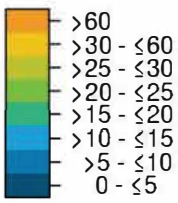

Quellen: Thünen-Erreichbarkeitsmodell 2019 (Neumeier, S.); © GeoBasis-DE / BKG 2018;
Map tiles by Stamen Design, under CC BY 3.0. Data by OpenStreetMap, under ODbL

Region/(Schlüssel in Karte)	Bewohnte Gebiete								Wegezeit in Minuten																											
	AV	ME	AV	ME	AV	ME	AV	ME	0 - ≤5				>5 - ≤10				>10 - ≤15				>15 - ≤20				>20 - ≤25				>25 - ≤30				>30 - ≤60				>60			
	Verkehrsträger																																					
	A	A	R	R	F	F	Ö	Ö	A	R	F	Ö	A	R	F	Ö	A	R	F	Ö	A	R	F	Ö	A	R	F	Ö	A	R	F	Ö	A	R	F	Ö	A	R	F	Ö
	Wegezeit in Minuten								Bevölkerung in % (Zensus 2011)																															
Bad Gandersheim (001)	4	4	12	11	38	37	11,3	8,0	74,1	40,3	9,1	55,1	25,5	29,0	17,4	27,6		6,3	9,9	10,7		11,9	12,8	2,3		11,7	10,8	0,2		0,3	7,0	0,2			6,7	0,7			25,9	2,1
Bodenfelde (002)	4	4	13	12	41	37	11,1	10,5	92,3	41,0	6,0	35,1	7,7	30,4	15,1	49,3		19,5	14,8	14,3		0,8	13,0	0,7		1,2	19,0	0,2		5,3	1,8	0,3		1,8	18,7				11,7	
Dassel (003)	6	6	19	21	62	66	10,5	10,0	46,3	21,2	3,2	32,0	51,4	1,0	7,4	44,8	2,2	9,6	8,7	19,2		11,3	2,2	3,1		31,9	0,2	0,1		13,1	0,6	0,1		11,8	7,6	0,6			70,1	
Hardegsen (005)	10	9	33	30	105	97	8,7	7,0	3,3			58,3	68,7			32,5	28,0			5,2		3,8		1,6		13,0		0,2		39,5				43,6		1,7			100,0	
Kalefeld (006)	6	6	18	19	59	60	13,4	13,0	54,7	17,3	2,8	18,1	44,7	14,5	10,8	31,4	0,6	23,0	2,6	30,2		11,7	5,8	15,6		9,9	1,2	4,3		16,3	5,9	0,2		7,4	20,2	0,1			50,7	
Katlenburg-Lindau (007)	6	6	17	18	55	58	11,4	10,0	35,0	23,2	1,8	22,9	58,1	1,5	10,5	33,8	6,9	8,3	10,8	26,9		39,7	1,2	9,1		16,5	0,2	2,7		3,8	0,1	0,2		7,0	5,1				70,2	0,4
Moringen (009)	4	4	16	14	50	45	14,6	13,0	74,9	40,9	2,8	15,1	24,4	20,3	13,8	38,0	0,7	7,1	21,2	37,1		8,3	16,6	3,0		7,0	5,3	1,9		5,4	1,0	3,9		11,0	5,5	0,9			33,9	0,1
Nörten-Hardenberg (010)	10	9	28	28	89	88	10,0	8,0				41,8	73,8			39,6	20,2			7,6	6,0	8,2		1,0		29,2		1,2		33,9				28,7		4,4			100,0	
Northeim (011)	5	5	15	15	47	49	9,9	8,0	72,3	49,8	9,7	48,1	27,1	15,3	26,4	39,9	0,6	8,4	13,0	10,4		7,5	7,0	0,4		14,1	5,4	0,1		5,0	1,8	0,2			8,1	0,2			28,6	
Uslar (012)	6	5	21	17	66	54	10,0	9,0	59,2	14,2	1,6	27,8	30,2	28,6	4,7	50,4	10,6	12,3	5,4	18,5		9,9	7,9	1,9		4,4	12,6	0,3		9,4	9,1			21,2	12,9	0,1			45,8	
Einbeck (013)	6	6	18	18	58	58	11,4	10,0	61,9	32,2	3,2	43,7	30,8	23,7	12,1	25,4	7,3	5,5	10,2	18,6		7,7	16,0	4,5		11,2	9,6	1,0		7,5	4,0	0,7		12,3	5,5	0,7			39,6	
Landkreis Northeim gesamt	6	6	19	18	60	59	11,0	10,0	56,1	29,4	4,4	39,6	37,1	16,7	13,0	36,0	6,4	8,0	9,3	16,7	0,4	10,0	8,7	3,3		13,6	6,4	0,9		10,6	3,3	0,5		11,7	7,4	0,7			47,5	0,2
Deutschland gesamt	6	5	17	15	56	49	NA	NA	77,6	46,1	7,8	NA	18,8	23,0	18,7	NA	3,1	9,9	16,8	NA	0,4	7,3	11,5	NA	0,1	5,2	7,5	NA		3,5	5,0	NA		4,8	10,0	NA		0,1	22,6	NA

Anmerkungen: A: Auto; R: Fahrrad; F: Fuß; Ö: ÖPNV; AV: Arithmetisches Mittel; ME: Median

Quellen: Thünen-Erreichbarkeitsmodell, Dr. Stefan Neumeier; Daten Bevölkerung: Zensus 2011, (c) Statistisches Bundesamt, Wiesbaden, 2015

Tabelle: Mittlere Erreichbarkeit von allgemeinbildenden Schulen mit Sekundarstufe I in Minuten (Datenstand Standorte: 2015-2017) sowie Wegezeit in Minuten nach Bevölkerung - Landkreis Northeim

Erreichbarkeit von allgemeinbildenden Schulen mit Sekundarstufe II in Minuten
(Datenstand Standorte: 2015-2017)
- Landkreis Northeim -

(a) mit Pkw

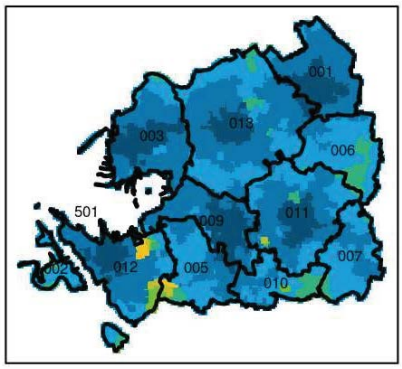

(e) Gemeinde-Median mit Pkw

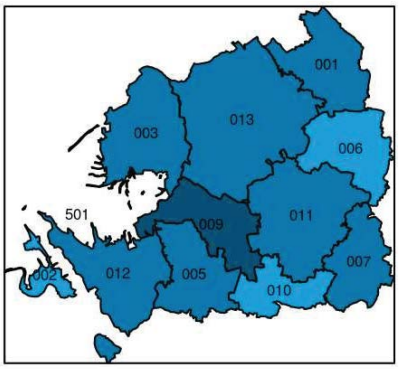

(b) mit Fahrrad

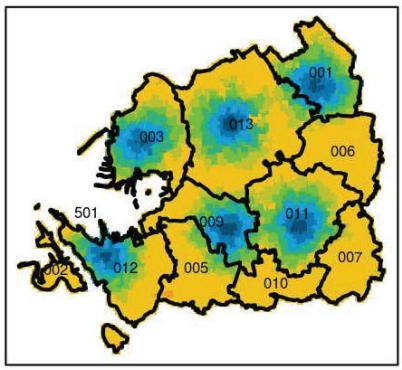

(f) Gemeinde-Median mit Fahrrad

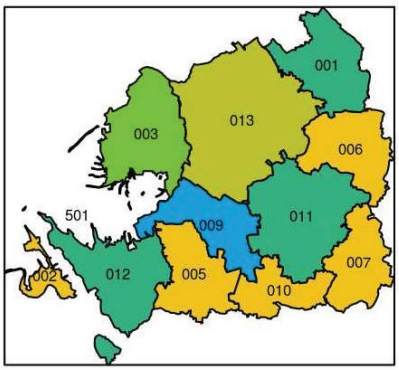

(c) fußläufig

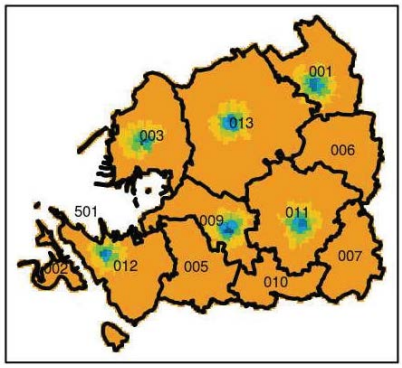

(g) Gemeinde-Median fußläufig

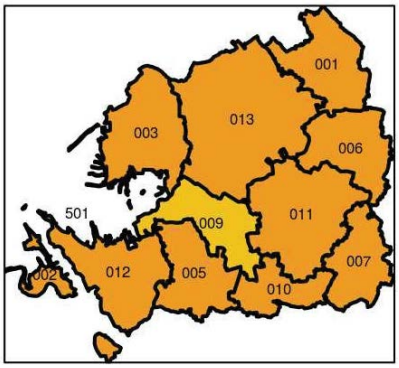

(d) mit ÖPNV

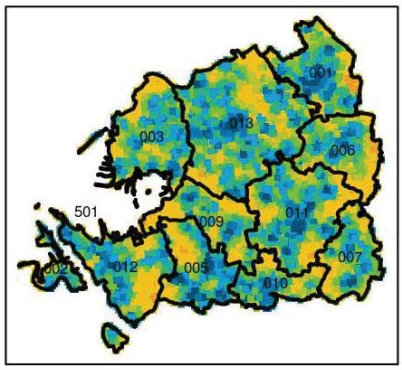

(h) Gemeinde-Median mit ÖPNV

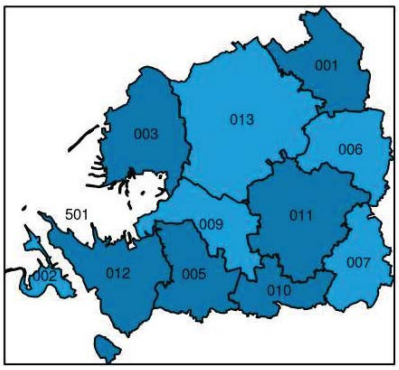

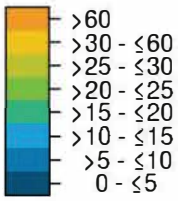

Quellen: Thünen-Erreichbarkeitsmodell 2019 (Neumeier, S.); © GeoBasis-DE / BKG 2018;
Map tiles by Stamen Design, under CC BY 3.0. Data by OpenStreetMap, under ODbL

Region/(Schlüssel in Karte)	Bewohnte Gebiete								Wegezeit in Minuten																											
	AV	ME	AV	ME	AV	ME	AV	ME	0 - ≤5				>5 - ≤10				>10 - ≤15				>15 - ≤20				>20 - ≤25				>25 - ≤30				>30 - ≤60				>60			
	Verkehrsträger																																					
	A	A	R	R	F	F	Ö	Ö	A	R	F	Ö	A	R	F	Ö	A	R	F	Ö	A	R	F	Ö	A	R	F	Ö	A	R	F	Ö	A	R	F	Ö
	Wegezeit in Minuten								Bevölkerung in % (Zensus 2011)																													
Bad Gandersheim (001)	5	5	15	15	48	49	11,4	8	68,4	35,4	6,0	54,4	31,0	29,8	17,3	28,0	0,6	3,8	9,6	10,9		11,3	12,2	2,3		15,7	11,5	0,2		1,8	6,8	0,2		2,2	4,7	0,7			31,9	2,1
Bodenfelde (002)	13	12	46	44	146	142	11,7	11				27,2	0,7			57,1	82,3			14,5	17,0			0,7				0,1		0,2		0,4		99,8					100,0	
Dassel (003)	6	6	20	22	65	70	10,7	10	45,1	9,9	0,3	28,1	52,7	12,2	0,5	45,6	2,2	6,0	7,3	22,4		11,0	7,7	3,1		33,6	4,4	0,1		15,4	1,8	0,1		11,9	4,2	0,6			73,7	
Hardegsen (005)	10	9	33	30	106	97	8,7	7	3,3			58,3	68,7			32,5	28,0			5,2		3,8		1,6		13,0		0,2		39,5				43,6		1,7			100,0	
Kalefeld (006)	12	12	44	44	141	142	13,7	14				16,6	32,2			30,7	60,6			32,3	7,2			14,0				6,0		13,7		0,2		86,3		0,1			100,0	
Katlenburg-Lindau (007)	10	10	37	36	119	116	10,6	11				22,0	61,8			34,6	38,2			26,7				9,8				2,7		1,4		0,2		98,6					100,0	
Moringen (009)	4	4	16	14	50	45	14,6	13	74,9	40,9	2,8	15,1	24,4	20,3	13,8	38,0	0,7	7,1	21,2	37,1		8,3	16,6	3,0		7,0	5,3	1,9		5,4	1,0	3,9		11,0	5,5	0,9			33,9	0,1
Nörten-Hardenberg (010)	11	11	40	39	127	126	10,0	8				41,8	25,3			39,6	68,6			7,6	6,1			1,0				1,2						100,0		4,4			100,0	
Northeim (011)	6	6	17	18	55	56	10,0	8	68,4	33,0	4,1	46,7	27,4	25,9	11,2	40,8	4,2	11,4	14,3	10,6		8,9	17,1	0,4		7,7	6,5	0,1		8,0	3,6	0,2		5,1	11,2	0,2			31,8	
Uslar (012)	6	6	21	17	68	54	10,1	10	55,8	12,7	0,7	27,0	29,6	28,6	4,8	51,0	14,6	13,3	4,6	18,5		9,4	8,1	2,0		4,3	11,7	0,3		10,0	10,3			21,7	13,1	0,1			46,7	
Einbeck (013)	8	8	24	26	75	82	11,6	11	46,0	23,6	0,5	43,4	40,4	21,0	8,5	25,2	13,6	1,5	9,0	18,9		6,5	14,0	4,8		10,1	8,3	1,2		18,0	4,0	0,8		19,3	1,2	0,7			54,5	
Landkreis Northeim gesamt	8	8	25	25	80	81	11,1	10	43,8	19,4	1,7	38,4	36,4	17,7	6,9	36,5	18,6	5,3	8,0	17,2	1,1	6,7	10,1	3,4		9,2	6,0	1,0		11,7	3,5	0,5		30,0	5,0	0,7			58,7	0,2
Deutschland gesamt	9	8	28	24	89	78	NA	NA	61,5	29,9	4,0	NA	24,7	23,8	11,2	NA	10,0	10,9	12,5	NA	2,9	7,5	10,4	NA	0,6	6,1	7,9	NA	0,1	5,1	5,9	NA		14,5	11,2	NA		2,2	37,0	NA

Anmerkungen: A: Auto; R: Fahrrad; F: Fuß; Ö: ÖPNV; AV: Arithmetisches Mittel; ME: Median

Quellen: Thünen-Erreichbarkeitsmodell, Dr. Stefan Neumeier; Daten Bevölkerung: Zensus 2011, (c) Statistisches Bundesamt, Wiesbaden, 2015

Tabelle: Mittlere Erreichbarkeit von allgemeinbildenden Schulen mit Sekundarstufe II in Minuten (Datenstand Standorte: 2015-2017) sowie Wegezeit in Minuten nach Bevölkerung - Landkreis Northeim

Erreichbarkeit des nächsten Jobcenters in Minuten (Datenstand Standorte: 2017)
- Landkreis Northeim -

(a) mit Pkw

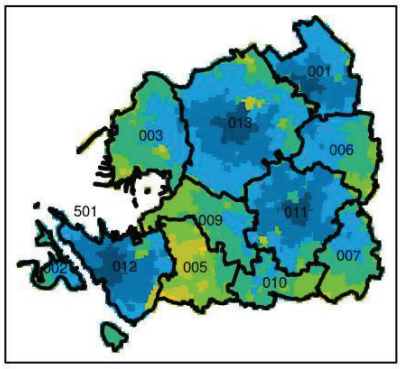

(e) Gemeinde-Median mit Pkw

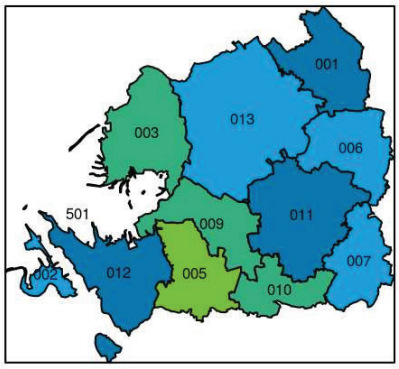

(b) mit Fahrrad

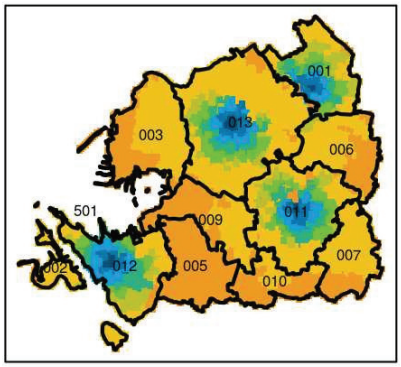

(f) Gemeinde-Median mit Fahrrad

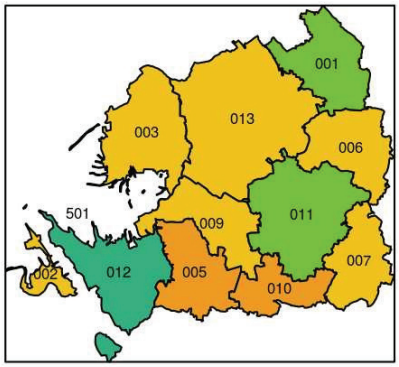

(c) fußläufig

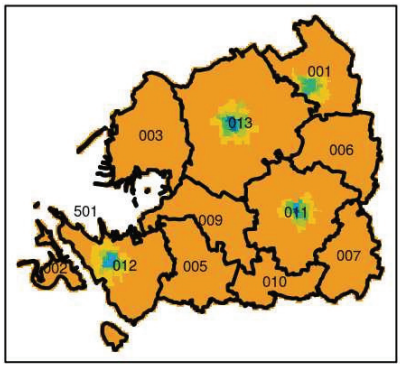

(g) Gemeinde-Median fußläufig

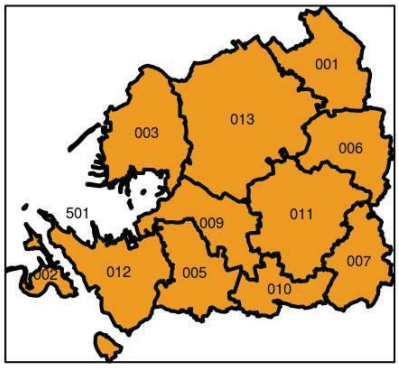

(d) mit ÖPNV

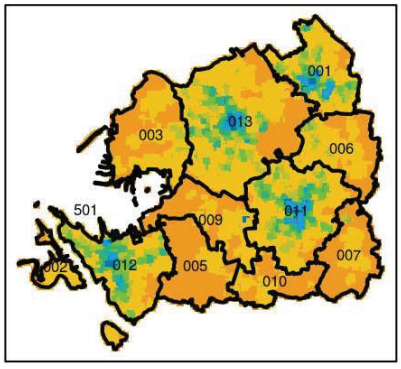

(h) Gemeinde-Median mit ÖPNV

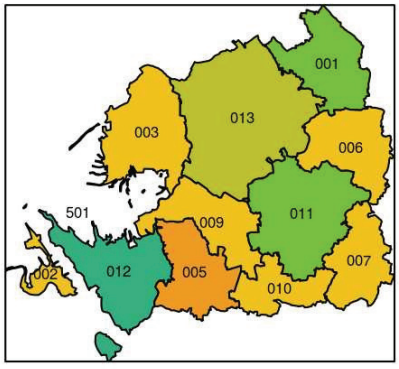

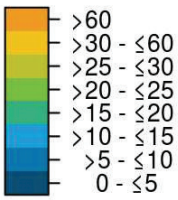

Quellen: Thünen-Erreichbarkeitsmodell 2019 (Neumeier, S.); © GeoBasis-DE / BKG 2018;
Map tiles by Stamen Design, under CC BY 3.0. Data by OpenStreetMap, under ODbL

Region/(Schlüssel in Karte)	Bewohnte Gebiete								Wegezeit in Minuten																											
	AV	ME	AV	ME	AV	ME	AV	ME	0 - ≤5				>5 - ≤10				>10 - ≤15				>15 - ≤20				>20 - ≤25				>25 - ≤30				>30 - ≤60				>60			
	Verkehrsträger																																					
	A	A	R	R	F	F	Ö	Ö	A	R	F	Ö	A	R	F	Ö	A	R	F	Ö	A	R	F	Ö	A	R	F	Ö	A	R	F	Ö	A	R	F	Ö	A	R	F	Ö
	Wegezeit in Minuten								Bevölkerung in % (Zensus 2011)																															
Bad Gandersheim (001)	8	8	19	22	62	69	24,2	22	56,1	11,3	3,1	8,6	26,5	45,8	1,8	14,2	17,4	7,9	3,3	29,8		2,2	18,9	21,3		8,3	14,5	11,6		17,9	13,4	3,4		6,6	9,5	10,8			35,4	0,2
Bodenfelde (002)	14	14	46	46	146	148	47,4	47					0,5				77,2				21,9					0,2		0,2		0,1		0,2		99,2		94,6			99,5	4,6
Dassel (003)	16	16	54	54	173	172	49,7	42					4,5				38,7				43,9				12,1			12,3	0,5			16,9		73,2		60,9		26,5	99,8	9,7
Hardegsen (005)	23	23	100	101	321	323	75,6	74													11,8				74,7				13,5							45,3		100,0	100,0	54,7
Kalefeld (006)	14	14	50	48	159	153	40,3	39					14,3				52,9				32,8			7,7	0,1	1,1		20,2		12,2		13,5		65,0		57,8		21,7	100,0	0,7
Katlenburg-Lindau (007)	15	14	47	44	151	142	50,1	51					0,7				59,5				35,6				4,3			5,3				11,8		90,8		64,3		9,2	100,0	18,6
Moringen (009)	17	16	57	52	182	165	50,8	48									50,7				38,7				10,7							0,2		75,6		90,5		24,4	100,0	9,3
Nörten-Hardenberg (010)	17	17	70	75	225	242	52,7	51									10,4				83,3				6,2			1,6				8,0		36,8		76,9		63,2	100,0	13,5
Northeim (011)	8	8	21	21	67	68	22,4	21	42,5	10,7	1,3	1,8	45,3	28,5	1,6	15,9	12,1	21,6	6,0	25,5		8,6	8,8	29,8	0,1	11,5	6,6	14,7		8,4	12,0	4,9		10,7	20,9	7,4			42,9	
Uslar (012)	7	6	20	16	64	52	20,3	19	51,1	27,0	1,9	4,4	27,9	17,4	8,1	15,1	18,6	12,1	15,3	29,0	2,4	9,9	9,4	22,8		4,7	4,0	16,1		3,9	2,8	5,5		25,0	11,8	7,1			46,8	
Einbeck (013)	10	10	31	31	98	99	36,3	28	44,6	24,6	1,5	3,2	19,2	20,0	9,0	11,4	29,3	2,1	12,0	23,9	6,8	4,4	9,3	14,2	0,2	4,6	8,2	10,7		8,3	3,9	6,7		34,9	1,7	18,6		1,0	54,5	11,2
Landkreis Northeim gesamt	12	12	40	37	129	119	38,5	33	29,1	11,8	1,1	2,2	20,2	16,0	3,4	8,7	26,5	7,0	6,0	16,3	16,8	4,1	6,4	14,1	6,5	4,7	4,8	10,5	0,8	6,1	4,8	6,5		35,7	6,8	32,6		14,7	66,7	9,0
Deutschland gesamt	14	13	48	42	154	135	NA	NA	24,3	8,6	0,9	NA	26,4	13,8	2,7	NA	16,6	10,7	4,0	NA	10,4	8,1	4,5	NA	5,4	6,3	4,5	NA	2,5	5,3	4,2	NA	1,5	20,4	10,4	NA		14,0	55,9	NA

Anmerkungen: A: Auto; R: Fahrrad; F: Fuß; Ö: ÖPNV; AV: Arithmetisches Mittel; ME: Median

Quellen: Thünen-Erreichbarkeitsmodell, Dr. Stefan Neumeier; Daten Bevölkerung: Zensus 2011, (c) Statistisches Bundesamt, Wiesbaden, 2015

Tabelle: Mittlere Erreichbarkeit des nächsten Jobcenters in Minuten (Datenstand Standorte: 2017) sowie Wegezeit in Minuten nach Bevölkerung - Landkreis Northeim

Apotheken-Erreichbarkeit in Minuten (Datenstand Standorte: 2012)
- Landkreis Northeim -

(a) mit Pkw

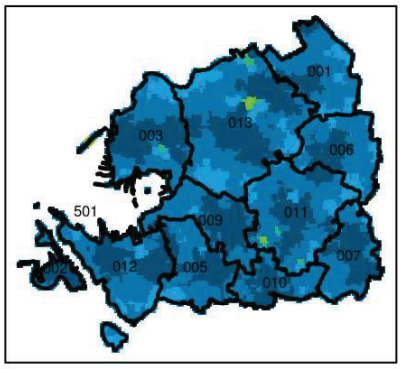

(e) Gemeinde-Median mit Pkw

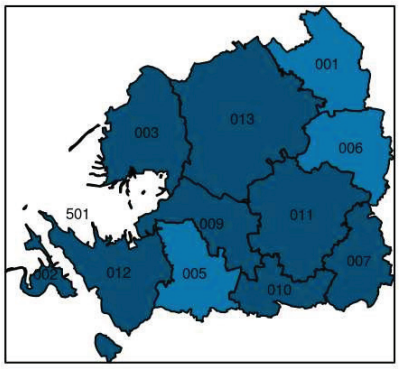

(b) mit Fahrrad

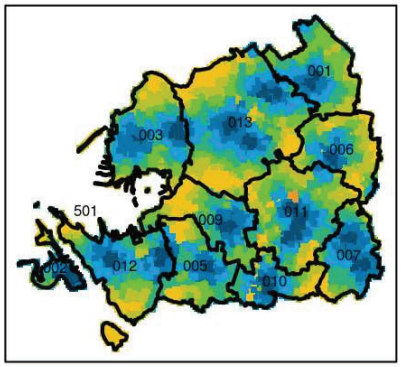

(f) Gemeinde-Median mit Fahrrad

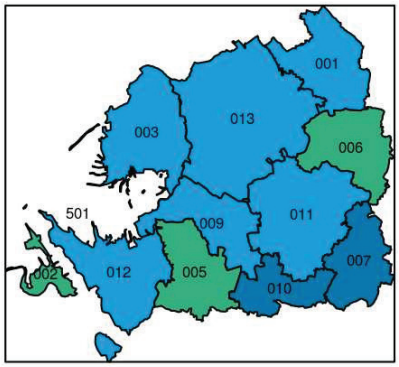

(c) fußläufig

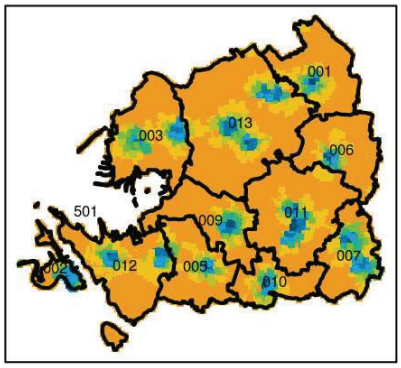

(g) Gemeinde-Median fußläufig

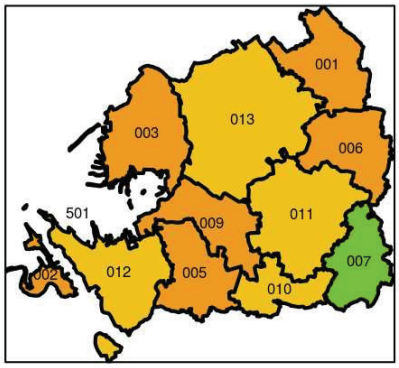

(d) mit ÖPNV

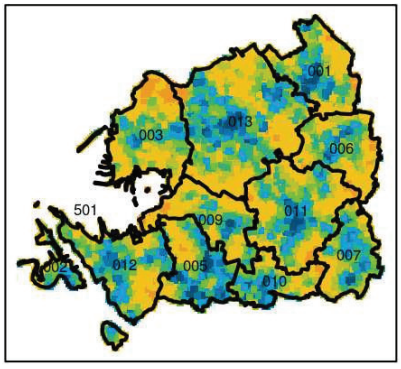

(h) Gemeinde-Median mit ÖPNV

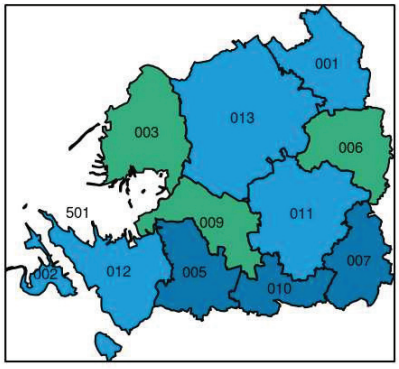

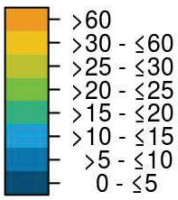

Quellen: Thünen-Erreichbarkeitsmodell 2019 (Neumeier, S.); © GeoBasis-DE / BKG 2018;
Map tiles by Stamen Design, under CC BY 3.0. Data by OpenStreetMap, under ODbL

Region/(Schlüssel in Karte)	Bewohnte Gebiete								Wegezeit in Minuten																											
	AV	ME	AV	ME	AV	ME	AV	ME	0 - ≤5				>5 - ≤10				>10 - ≤15				>15 - ≤20				>20 - ≤25				>25 - ≤30				>30 - ≤60				>60			
	Verkehrsträger																																					
	A	A	R	R	F	F	Ö	Ö	A	R	F	Ö	A	R	F	Ö	A	R	F	Ö	A	R	F	Ö	A	R	F	Ö	A	R	F	Ö	A	R	F	Ö	A	R	F	Ö
	Wegezeit in Minuten								Bevölkerung in % (Zensus 2011)																															
Bad Gandersheim (001)	6	6	14	14	45	46	15,2	13,0	68,5	40,1	7,7	36,4	28,2	23,9	17,1	29,3	3,3	6,2	10,5	14,0		10,4	15,2	6,6		14,2	12,8	2,6		5,3	0,7	4,1			5,4	5,0			30,6	1,0
Bodenfelde (002)	4	4	14	16	46	51	16,5	14,5	74,1	66,8	8,8	14,2	25,9	3,8	32,8	33,1		0,2	19,4	34,4		12,3	9,1	4,4		9,4		4,9		1,9	0,2	3,6		5,7	0,2	0,3			29,3	
Dassel (003)	5	5	14	14	45	46	21,9	18,0	57,1	39,8	9,7	13,7	42,1	3,1	19,0	22,6	0,9	13,6	11,1	16,1		15,8	1,6	15,3		19,9		15,3		7,2	0,6	7,9		0,6	12,1	4,9			45,9	1,9
Hardegsen (005)	5	5	16	17	50	55	9,5	8,0	60,4	35,4	10,8	52,0	39,6	10,5	10,7	34,2		5,5	13,9	9,6		26,3	7,6	1,4		14,9	1,9	0,6		5,0	1,0			2,3	2,8	1,7			51,2	
Kalefeld (006)	6	6	18	19	57	61	18,6	19,0	40,3	18,4	7,2	9,7	58,1	0,5	8,3	14,3	1,6	21,1	2,9	15,1		17,8	0,1	34,9		29,4	0,2	22,3		11,2		3,5		1,6	15,6	0,1			65,7	0,1
Katlenburg-Lindau (007)	3	3	8	6	27	20	10,9	10,0	83,2	52,5	12,3	19,1	16,7	17,3	27,0	46,2		11,0	12,1	21,5		19,0	5,6	7,6		0,2	5,4	2,0			6,3	0,1			9,6				21,8	
Moringen (009)	5	4	15	15	48	48	18,3	16,0	72,3	49,0	13,3	18,7	27,0	12,7	23,7	25,3	0,7	3,7	12,0	23,4		9,8	11,3	16,4		11,6	0,9	9,9		5,2	0,4	5,0		8,0	1,6	1,1			36,7	0,1
Nörten-Hardenberg (010)	4	4	12	10	37	31	11,4	9,0	79,2	43,2	14,1	31,2	20,6	23,3	10,3	39,2	0,2	15,0	17,3	20,3		9,9	11,8	2,4		2,2	7,7	1,4		3,0	1,3			3,2	17,6	4,4			20,0	
Northeim (011)	5	5	13	13	42	43	14,2	13,0	75,9	54,3	19,4	27,9	23,8	11,4	19,2	34,1	0,2	8,9	12,7	22,9	0,1	14,2	8,6	12,1		10,4	3,1	1,0		0,7	0,9	0,1		0,1	10,5	0,4			25,6	
Uslar (012)	5	4	14	12	44	38	12,3	12,0	75,2	38,4	8,5	21,1	24,1	16,2	15,5	46,5	0,7	22,0	11,6	19,1		7,6	7,8	9,7		1,2	5,4	2,7		11,3	4,9	0,5		3,3	20,0	0,2			26,3	
Einbeck (013)	5	5	15	14	49	45	15,8	13,0	69,5	43,5	8,7	38,8	25,4	20,1	18,5	22,0	5,0	6,6	15,6	14,3		10,2	8,1	9,2		9,1	7,0	3,8		4,8	4,6	3,2		5,8	7,0	3,8			30,5	0,3
Landkreis Northeim gesamt	5	5	14	14	45	44	15,2	13,0	70,1	44,3	11,8	28,7	28,2	14,6	17,9	30,9	1,7	10,3	12,9	18,2		13,0	8,1	10,7		10,3	4,7	4,7		4,7	2,4	2,2		2,7	9,9	2,2			32,3	0,3
Deutschland gesamt	5	5	15	12	47	38	NA	NA	84,1	63,7	17,8	NA	13,4	16,0	26,2	NA	2,2	6,7	17,2	NA	0,3	5,0	9,2	NA		3,5	4,9	NA		2,2	3,2	NA		2,8	6,7	NA		0,1	14,7	NA

Anmerkungen: A: Auto; R: Fahrrad; F: Fuß; Ö: ÖPNV; AV: Arithmetisches Mittel; ME: Median

Quellen: Thünen-Erreichbarkeitsmodell, Dr. Stefan Neumeier; Daten Bevölkerung: Zensus 2011, (c) Statistisches Bundesamt, Wiesbaden, 2015

Tabelle: Mittlere Apotheken-Erreichbarkeit in Minuten (Datenstand Standorte: 2012) sowie Wegezeit in Minuten nach Bevölkerung - Landkreis Northeim

Krankenhaus-Erreichbarkeit in Minuten (Datenstand Standorte: 2015)

- Landkreis Northeim -

(a) mit Pkw

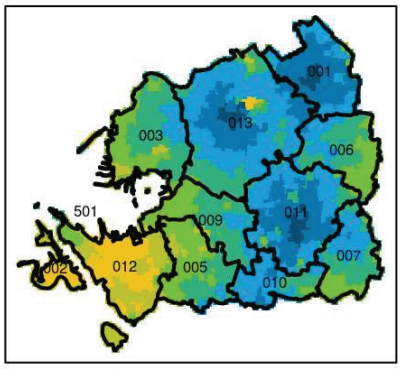

(e) Gemeinde-Median mit Pkw

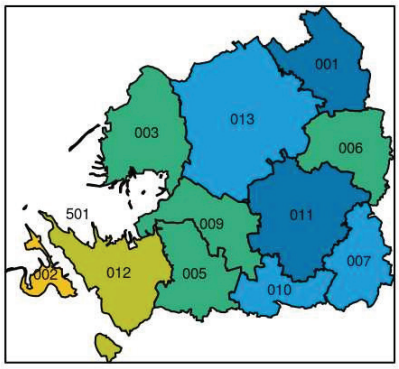

(b) mit Fahrrad

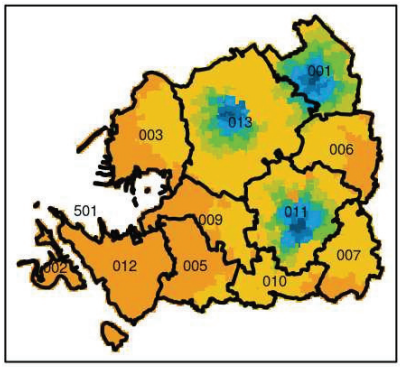

(f) Gemeinde-Median mit Fahrrad

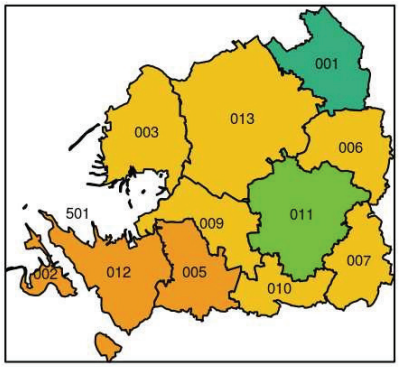

(c) fußläufig

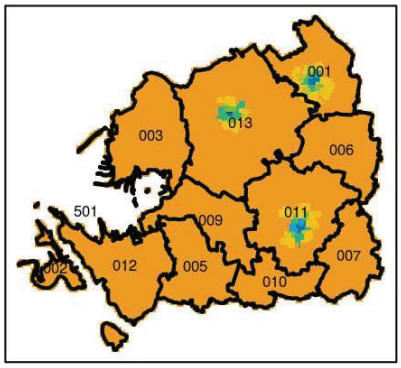

(g) Gemeinde-Median fußläufig

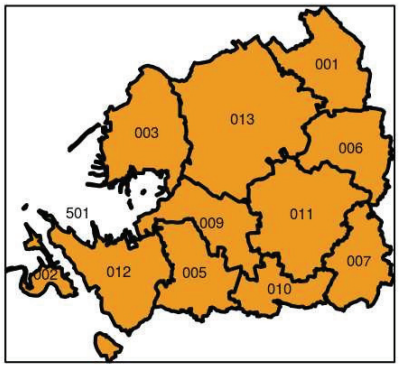

(d) mit ÖPNV

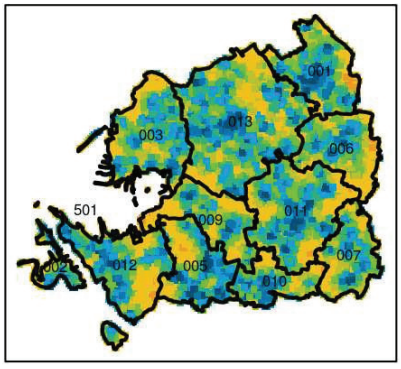

(h) Gemeinde-Median mit ÖPNV

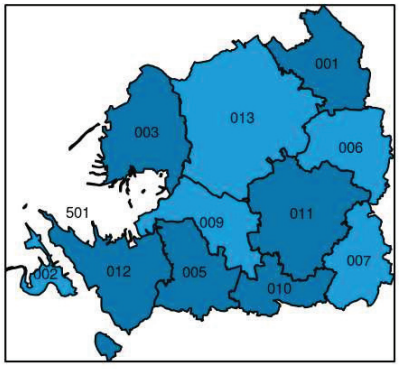

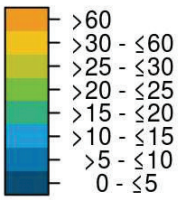

Quellen: Thünen-Erreichbarkeitsmodell 2019 (Neumeier, S.); © GeoBasis-DE / BKG 2018;
Map tiles by Stamen Design, under CC BY 3.0. Data by OpenStreetMap, under ODbL

Region/(Schlüssel in Karte)	Bewohnte Gebiete								Wegezeit in Minuten																													
	AV	ME	AV	ME	AV	ME	AV	ME	0 - ≤5				>5 - ≤10				>10 - ≤15				>15 - ≤20				>20 - ≤25				>25 - ≤30				>30 - ≤60				>60			
	Verkehrsträger																																					
	A	A	R	R	F	F	Ö	Ö	A	R	F	Ö	A	R	F	Ö	A	R	F	Ö	A	R	F	Ö	A	R	F	Ö	A	R	F	Ö	A	R	F	Ö	A	R	F	Ö
	Wegezeit in Minuten								Bevölkerung in % (Zensus 2011)																															
Bad Gandersheim (001)	7	7	17	17	53	56	11,4	8	53,5	24,2	1,5	54,4	34,4	39,4	6,1	28,0	12,1	3,6	14,5	11,0		6,6	13,8	2,3		13,1	12,2	0,2		10,7	12,4	0,2		2,3	5,5	0,7			34,0	2,1
Bodenfelde (002)	30	30	113	115	363	370	11,7	11				27,2				57,1				14,5				0,7	0,4			0,1	22,4			0,4	77,2					100,0	100,0	
Dassel (003)	18	18	59	58	188	187	10,9	10				27,8				45,2	25,6			22,9	49,2			3,3	13,9			0,1	11,3			0,1		51,6		0,6		48,4	100,0	
Hardegsen (005)	19	19	71	72	229	230	8,7	7				58,3				32,5	15,0			5,2	63,7			1,6	21,2			0,2	0,1					20,9		1,7		79,1	100,0	
Kalefeld (006)	16	16	51	51	165	162	13,7	14				16,6	1,1			30,7	50,4			32,3	40,3			14,0	8,2			6,0		9,4		0,2		72,1		0,1		18,5	100,0	
Katlenburg-Lindau (007)	15	14	45	42	144	136	10,6	11				22,0	0,7			34,6	62,2			26,7	33,2			9,8	4,0			2,7				0,2		92,4				7,6	100,0	
Moringen (009)	17	16	56	51	181	164	14,7	13				14,0				38,6	49,3			37,6	39,0			3,0	11,7			1,9				3,9		75,9		0,9		24,1	100,0	0,1
Nörten-Hardenberg (010)	13	12	44	42	143	135	10,0	8				41,8	0,3			39,6	85,9			7,6	13,4			1,0	0,5			1,2						96,4		4,4		3,6	100,0	
Northeim (011)	8	8	20	21	65	66	10,0	8	48,6	30,3	3,1	45,7	34,8	18,1	10,2	42,7	16,4	16,2	12,6	10,0	0,1	8,0	13,1	0,4	0,1	8,5	5,7	0,1		8,8	2,8	0,2		10,1	14,6	0,2			37,9	
Uslar (012)	29	30	110	113	353	363	10,2	10				26,3				51,2				19,0				2,1	13,1			0,3	31,5				55,4			0,1		100,0	100,0	
Einbeck (013)	11	11	29	31	94	98	11,6	11	22,7	2,4	0,1	43,4	34,5	18,1	0,3	25,1	37,1	23,6	0,9	19,0	5,6	2,8	4,0	4,8		4,8	4,5	1,2		11,5	7,1	0,8		36,8	24,0	0,7			59,0	
Landkreis Northeim gesamt	15	14	50	42	158	134	11,1	10	19,6	8,8	0,8	38,1	18,1	11,0	2,7	36,9	29,4	9,2	4,0	17,2	15,3	2,8	4,7	3,4	5,0	3,9	3,2	1,0	4,8	5,8	3,2	0,5	7,8	34,2	9,1	0,7		24,2	72,3	0,2
Deutschland gesamt	13	12	40	37	130	120	NA	NA	28,4	9,8	0,9	NA	33,6	17,9	3,0	NA	21,4	13,8	4,7	NA	11,2	9,8	5,6	NA	3,9	7,9	5,8	NA	1,1	6,6	5,5	NA	0,4	25,2	13,7	NA		8,9	60,8	NA

Anmerkungen: A: Auto; R: Fahrrad; F: Fuß; Ö: ÖPNV; AV: Arithmetisches Mittel; ME: Median

Quellen: Thünen-Erreichbarkeitsmodell, Dr. Stefan Neumeier; Daten Bevölkerung: Zensus 2011, (c) Statistisches Bundesamt, Wiesbaden, 2015

Tabelle: Mittlere Krankenhaus-Erreichbarkeit in Minuten (Datenstand Standorte: 2015) sowie Wegezeit in Minuten nach Bevölkerung - Landkreis Northeim

Hausarzt-Erreichbarkeit in Minuten (Datenstand Standorte: 2016)

- Landkreis Northeim -

(a) mit Pkw

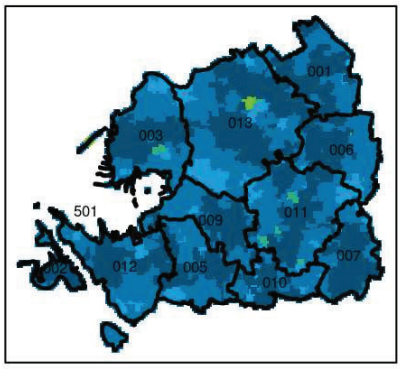

(e) Gemeinde-Median mit Pkw

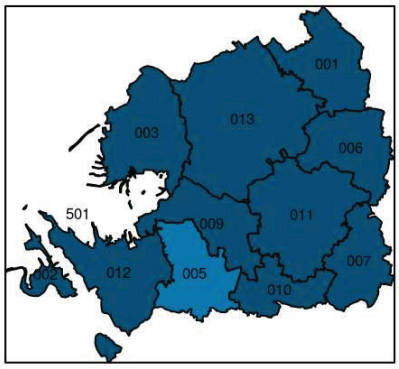

(b) mit Fahrrad

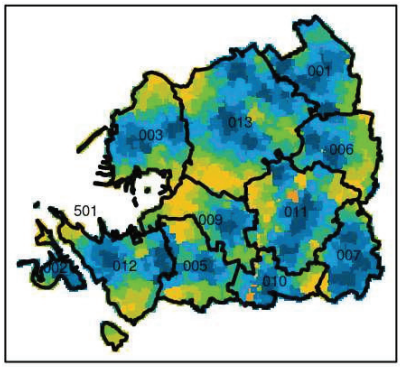

(f) Gemeinde-Median mit Fahrrad

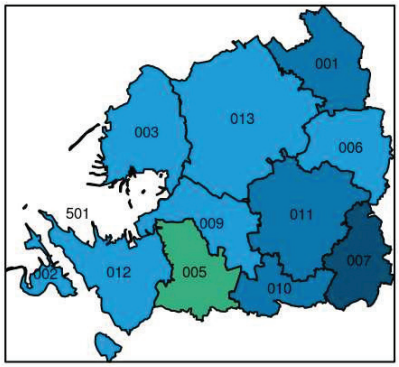

(c) fußläufig

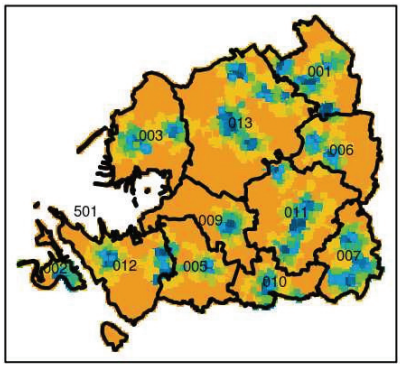

(g) Gemeinde-Median fußläufig

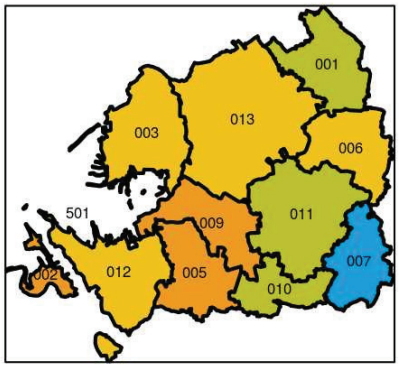

(d) mit ÖPNV

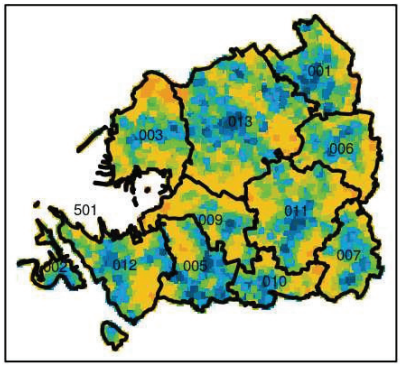

(h) Gemeinde-Median mit ÖPNV

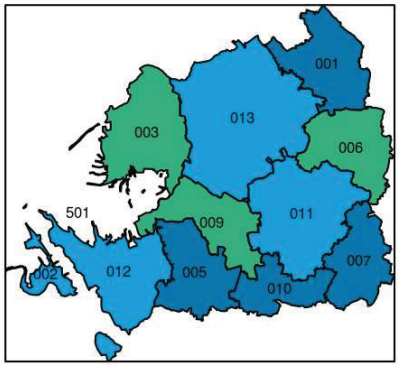

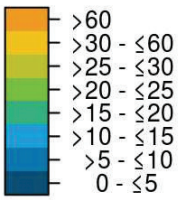

Quellen: Thünen-Erreichbarkeitsmodell 2019 (Neumeier, S.); © GeoBasis-DE / BKG 2018;
Map tiles by Stamen Design, under CC BY 3.0. Data by OpenStreetMap, under ODbL

Region/(Schlüssel in Karte)	Bewohnte Gebiete								Wegezeit in Minuten																											
	AV	ME	AV	ME	AV	ME	AV	ME	0 - ≤5				>5 - ≤10				>10 - ≤15				>15 - ≤20				>20 - ≤25				>25 - ≤30				>30 - ≤60				>60			
	Verkehrsträger																																					
	A	A	R	R	F	F	Ö	Ö	A	R	F	Ö	A	R	F	Ö	A	R	F	Ö	A	R	F	Ö	A	R	F	Ö	A	R	F	Ö	A	R	F	Ö	A	R	F	Ö
	Wegezeit in Minuten								Bevölkerung in % (Zensus 2011)																															
Bad Gandersheim (001)	4	4	9	8	30	25	12,7	10,0	81,8	61,7	22,6	46,1	17,9	15,4	17,5	22,6	0,3	7,8	18,4	12,9		9,4	9,0	7,8		5,8	5,3	2,5			2,1	1,9			9,7	1,8			15,4	1,1
Bodenfelde (002)	4	4	14	14	45	46	15,2	13,5	81,6	67,8	15,6	26,3	18,4	2,6	25,3	44,3		0,6	19,2	18,3		10,6	10,2	2,9		10,9	0,1	6,2		4,3		1,9		3,1	0,4	0,2			29,3	
Dassel (003)	5	5	13	14	43	44	21,2	17,0	57,8	37,5	10,6	16,7	41,4	8,9	19,5	26,1	0,8	12,6	7,4	11,5		17,0	4,0	17,7		20,6	0,7	14,4		3,1	2,9	5,6		0,3	11,9	5,7			43,2	1,9
Hardegsen (005)	5	5	15	15	49	50	9,3	7,0	57,7	35,8	3,5	51,8	42,3	10,7	15,2	32,9		6,9	11,6	9,5		18,4	10,7	1,3		19,7	3,5	0,6		6,1	1,7			2,3	3,9	1,7			49,8	
Kalefeld (006)	4	4	13	11	41	36	15,7	16,0	65,7	36,9	7,5	14,4	34,3	17,8	23,3	22,2		10,4	3,8	24,1		17,5	7,3	33,7		15,0	1,1	5,4		2,3	7,0	0,2			14,0	0,1			36,0	
Katlenburg-Lindau (007)	3	2	6	4	20	13	10,8	10,0	89,1	64,8	18,2	22,6	9,4	17,5	33,5	41,3		9,9	11,7	21,2		6,2	6,0	7,1			6,4	2,5			5,3	0,1			8,8				8,5	
Moringen (009)	5	4	15	15	48	48	18,4	16,0	72,3	49,0	13,3	15,0	27,0	12,7	23,7	29,1	0,7	3,7	12,0	23,1		10,2	11,3	15,9		11,2	0,9	9,6		5,2	0,4	6,0		8,0	1,6	1,1			36,7	0,1
Nörten-Hardenberg (010)	4	4	11	9	36	27	11,9	9,0	80,9	47,6	14,3	30,0	18,8	21,4	11,4	36,4	0,3	13,6	17,6	16,9		10,3	11,0	5,5		1,0	7,4	2,2		3,3	1,1	0,2		2,8	18,3	4,4		0,1	18,9	
Northeim (011)	4	4	10	8	33	27	13,5	11,0	83,4	64,6	24,0	30,1	16,4	11,1	23,5	35,0	0,1	10,2	14,9	20,1	0,1	9,6	7,4	8,2		3,1	1,9	2,2		1,3	2,5	0,2		0,1	11,1	0,3			14,6	
Uslar (012)	4	4	12	10	39	32	11,9	11,0	76,9	46,2	20,0	31,7	22,9	17,6	16,2	39,6	0,2	13,5	9,9	15,3		7,5	2,1	8,4		3,7	4,8	3,5		11,3	8,2	1,0		0,1	13,9	0,2			24,8	
Einbeck (013)	4	4	12	11	40	36	15,1	12,0	77,2	47,2	13,3	42,3	20,5	19,8	20,5	21,4	2,3	10,6	12,5	14,2		9,4	9,4	8,1		6,4	6,9	3,4		4,6	3,6	1,2		1,9	10,4	2,9			23,4	1,3
Landkreis Northeim gesamt	4	4	12	10	38	34	14,4	12,0	76,4	51,5	16,3	32,5	22,8	15,1	20,6	30,3	0,7	10,1	12,7	16,6		10,7	7,8	9,8		7,3	4,1	4,1		3,9	3,5	1,4		1,3	10,5	1,8			24,5	0,5
Deutschland gesamt	5	4	12	10	40	31	NA	NA	87,3	69,3	24,0	NA	11,1	13,8	27,6	NA	1,4	6,4	15,7	NA	0,2	4,4	7,7	NA		2,8	4,2	NA		1,6	2,9	NA		1,7	6,4	NA			11,5	NA

Anmerkungen: A: Auto; R: Fahrrad; F: Fuß; Ö: ÖPNV; AV: Arithmetisches Mittel; ME: Median

Quellen: Thünen-Erreichbarkeitsmodell, Dr. Stefan Neumeier; Daten Bevölkerung: Zensus 2011, (c) Statistisches Bundesamt, Wiesbaden, 2015

Tabelle: Mittlere Hausarzt-Erreichbarkeit in Minuten (Datenstand Standorte: 2016) sowie Wegezeit in Minuten nach Bevölkerung - Landkreis Northeim

Kinderarzt-Erreichbarkeit in Minuten (Datenstand Standorte: 2016)

- Landkreis Northeim -

(a) mit Pkw

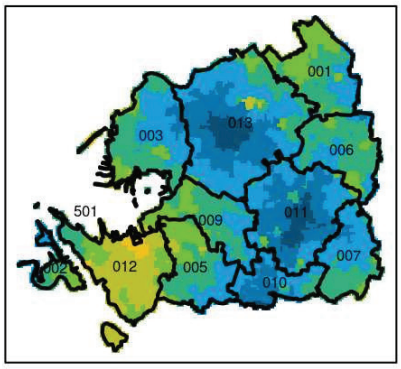

(e) Gemeinde-Median mit Pkw

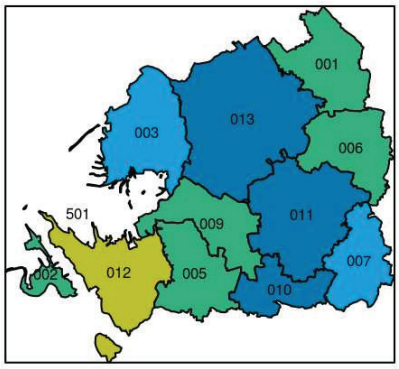

(b) mit Fahrrad

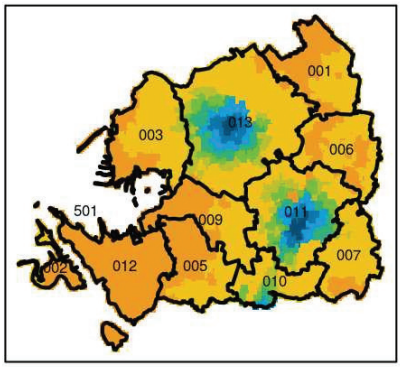

(f) Gemeinde-Median mit Fahrrad

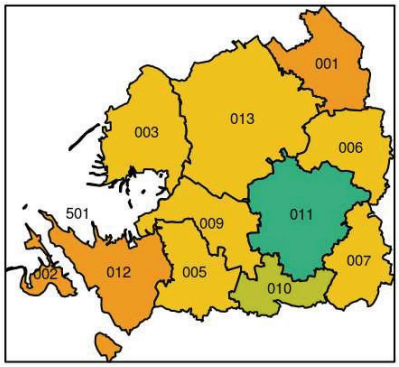

(c) fußläufig

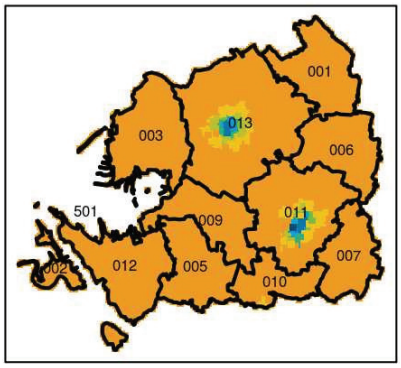

(g) Gemeinde-Median fußläufig

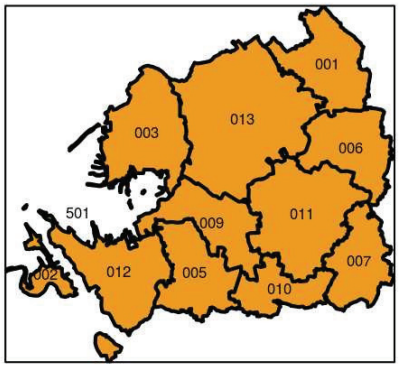

(d) mit ÖPNV

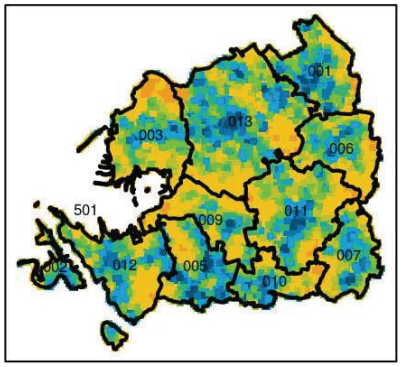

(h) Gemeinde-Median mit ÖPNV

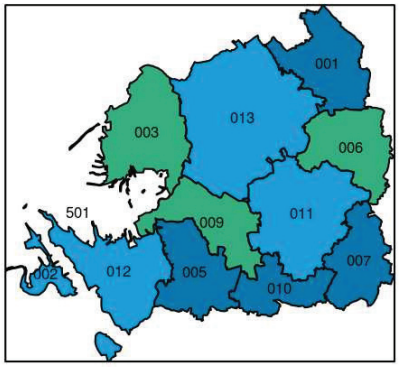

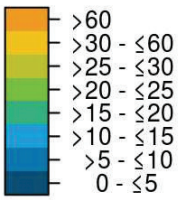

Quellen: Thünen-Erreichbarkeitsmodell 2019 (Neumeier, S.); © GeoBasis-DE / BKG 2018;
Map tiles by Stamen Design, under CC BY 3.0. Data by OpenStreetMap, under ODbL

Region/(Schlüssel in Karte)	Bewohnte Gebiete								Wegezeit in Minuten																															
	AV	ME	AV	ME	AV	ME	AV	ME	0 - ≤5				>5 - ≤10				>10 - ≤15				>15 - ≤20				>20 - ≤25				>25 - ≤30				>30 - ≤60				>60			
	Verkehrsträger																																							
	A	A	R	R	F	F	Ö	Ö	A	R	F	Ö	A	R	F	Ö	A	R	F	Ö	A	R	F	Ö	A	R	F	Ö	A	R	F	Ö	A	R	F	Ö	A	R	F	Ö
	Wegezeit in Minuten								Bevölkerung in % (Zensus 2011)																																	
Bad Gandersheim (001)	18	19	60	62	192	198	12,7	10,0				46,1				22,6	10,8			12,9	60,4			7,8	28,8			2,5				1,9		45,1		1,8		54,9	100,0	1,1
Bodenfelde (002)	18	19	70	70	223	225	15,2	13,5				26,3				44,3	9,8			18,3	69,9			2,9	20,3			6,2				1,9		8,5		0,2		91,5	100,0	
Dassel (003)	15	14	50	50	159	159	21,3	17,0				16,7	19,7			25,1	35,9			11,5	32,4			18,1	11,7			14,4	0,4	12,3		5,6		65,5		5,7		22,1	100,0	1,9
Hardegsen (005)	17	16	59	58	188	187	9,3	7,0				51,8				32,9	34,2			9,6	57,0			1,3	8,8			0,6	0,1					80,9		1,7		19,1	100,0	
Kalefeld (006)	16	16	56	58	180	185	15,7	16,0				14,4				22,2	30,1			24,1	69,3			33,7	0,6			5,4				0,2		64,9		0,1		35,1	100,0	
Katlenburg-Lindau (007)	13	12	42	39	133	125	10,8	10,0				22,6	15,2			41,3	70,3			21,2	14,4			7,1				2,5		4,9		0,1		88,4				6,8	100,0	
Moringen (009)	16	15	55	50	177	161	18,5	16,0				15,0				29,1	59,7			23,1	30,0			15,9	10,3			9,6				6,1		80,8		1,1		19,2	100,0	0,1
Nörten-Hardenberg (010)	10	10	29	30	94	94	11,9	9,0				30,0	66,5			36,4	27,5	3,7		16,9	6,0	19,8		5,5		32,9		2,2		10,6		0,2		33,1	0,7	4,4			99,3	
Northeim (011)	7	7	18	18	59	58	13,6	11,5	62,7	38,4	9,9	31,1	30,4	19,7	17,0	34,0	6,8	8,5	9,5	20,1	0,1	10,9	5,2	8,1		6,4	7,0	2,3		9,0	6,0	0,2		7,0	10,8	0,3			34,7	
Uslar (012)	24	25	92	95	296	304	11,9	11,0				31,7				38,1	0,9			16,7	9,6			8,5	39,1			3,5	50,3			1,0				0,2		100,0	100,0	
Einbeck (013)	10	10	30	30	95	97	15,1	12,0	42,9	26,1	4,2	42,3	23,5	17,5	9,3	21,4	24,1	4,3	11,2	14,2	9,3	4,2	7,2	8,1	0,2	7,0	5,6	3,4		6,2	5,5	1,2		33,5	3,3	2,9		1,3	53,6	1,3
Landkreis Northeim gesamt	14	14	47	47	151	150	14,4	12,0	23,4	14,3	3,1	32,7	18,2	8,3	5,8	29,9	22,9	3,0	4,7	16,7	21,2	4,5	2,8	9,8	8,8	5,0	2,8	4,1	5,4	5,2	2,6	1,4		36,6	3,1	1,8		23,1	75,1	0,5
Deutschland gesamt	10	9	32	28	104	88	NA	NA	54,8	29,5	4,5	NA	24,6	22,8	10,8	NA	12,2	10,4	11,9	NA	5,6	6,8	9,9	NA	1,8	5,4	7,5	NA	0,6	4,5	5,7	NA	0,2	15,6	10,7	NA		4,9	38,9	NA

Anmerkungen: A: Auto; R: Fahrrad; F: Fuß; Ö: ÖPNV; AV: Arithmetisches Mittel; ME: Median

Quellen: Thünen-Erreichbarkeitsmodell, Dr. Stefan Neumeier; Daten Bevölkerung: Zensus 2011, (c) Statistisches Bundesamt, Wiesbaden, 2015

Tabelle: Mittlere Kinderarzt-Erreichbarkeit in Minuten (Datenstand Standorte: 2016) sowie Wegezeit in Minuten nach Bevölkerung - Landkreis Northeim

Zahnarzt-Erreichbarkeit in Minuten (Datenstand Standorte: 2016)

- Landkreis Northeim -

(a) mit Pkw

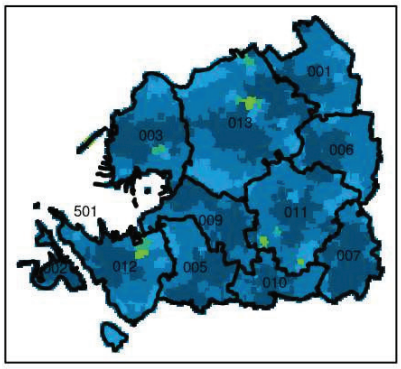

(e) Gemeinde-Median mit Pkw

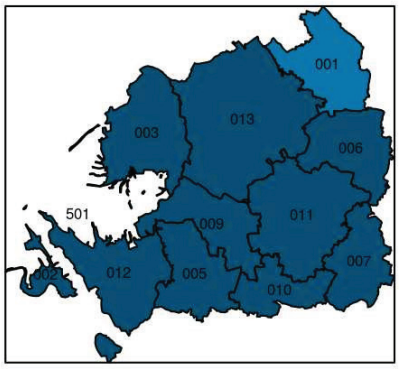

(b) mit Fahrrad

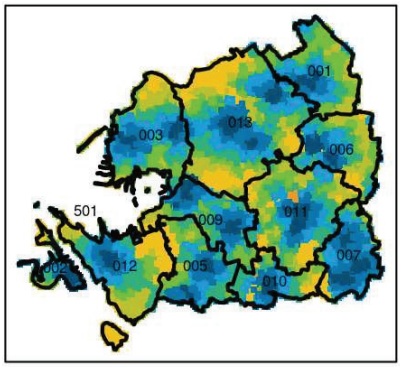

(f) Gemeinde-Median mit Fahrrad

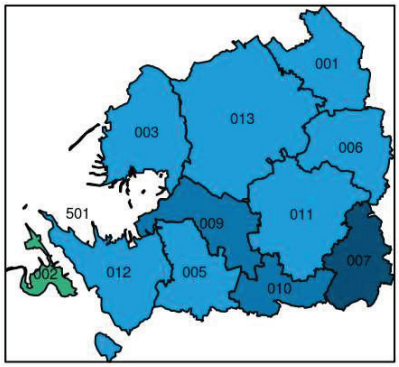

(c) fußläufig

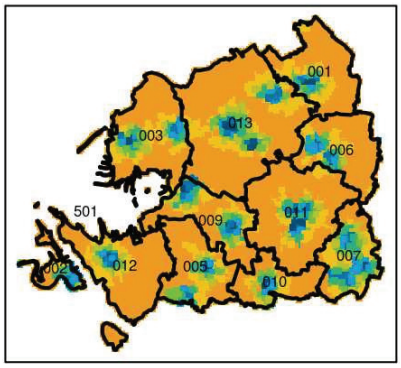

(g) Gemeinde-Median fußläufig

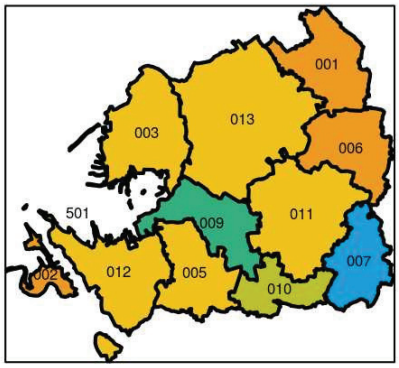

(d) mit ÖPNV

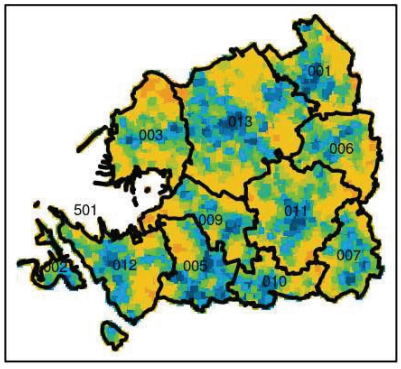

(h) Gemeinde-Median mit ÖPNV

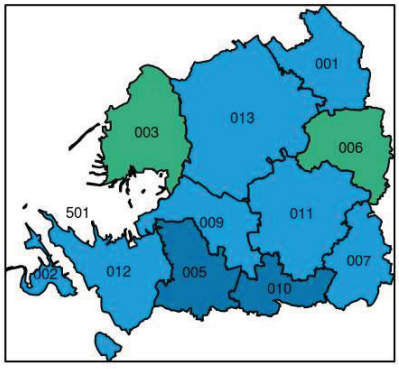

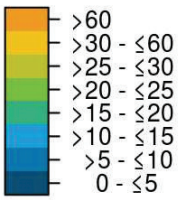

Quellen: Thünen-Erreichbarkeitsmodell 2019 (Neumeier, S.); © GeoBasis-DE / BKG 2018;
Map tiles by Stamen Design, under CC BY 3.0. Data by OpenStreetMap, under ODbL

Region/(Schlüssel in Karte)	Bewohnte Gebiete								Wegezeit in Minuten																											
	AV		ME		AV		ME		0 - ≤5				>5 - ≤10				>10 - ≤15				>15 - ≤20				>20 - ≤25				>25 - ≤30				>30 - ≤60				>60			
	Verkehrsträger																																					
	A		A		R		R		F		F		Ö		Ö		A		R		F		Ö		A		R		F		Ö		A		R		F		Ö	
	Wegezeit in Minuten								Bevölkerung in % (Zensus 2011)																															
Bad Gandersheim (001)	5		5		14		14		44		46		15,2		13		69,4		53,4		12,1		34,0		30,1		10,6		21,2		25,2		0,5		6,3		15,5		16,0	
Bodenfelde (002)	5		5		15		16		49		53		16,3		15		72,5		61,0		13,8		13,8		27,5		9,4		28,4		42,5				0,4		16,0		25,4	
Dassel (003)	5		5		14		14		44		44		22,0		18		57,7		37,8		10,3		17,3		41,5		6,2		17,1		21,6		0,8		14,5		8,3		14,1	
Hardegsen (005)	4		4		12		13		39		40		9,6		8		78,3		48,8		13,5		52,2		21,5		6,9		17,3		33,8		0,2		14,2		15,8		9,5	
Kalefeld (006)	5		5		15		14		47		46		16,9		16		60,3		41,5		10,7		11,7		37,5		2,4		14,7		24,8		2,2		18,2		16,1		30,7	
Katlenburg-Lindau (007)	3		2		6		4		19		14		11,1		11		92,9		62,8		17,9		25,5		7,1		22,5		21,2		33,4				12,9		21,4		26,6	
Moringen (009)	3		3		10		6		31		19		14,8		13		85,8		70,9		12,1		25,9		14,2		3,7		34,0		33,9				2,5		22,7		29,1	
Nörten-Hardenberg (010)	4		4		12		9		38		28		11,4		9		75,8		42,8		11,6		38,9		24,2		26,2		21,8		33,0				11,7		6,8		14,1	
Northeim (011)	5		5		13		14		41		44		14,6		13		74,4		61,4		21,5		32,8		25,3		6,3		22,8		30,6		0,3		4,5		15,2		20,8	
Uslar (012)	6		5		17		14		55		44		13,4		12		62,1		37,1		10,1		23,0		31,2		9,7		16,3		37,3		6,6		15,9		10,2		18,6	
Einbeck (013)	5		5		15		14		49		43		15,7		13		72,0		53,1		17,2		40,9		23,4		10,6		18,2		19,8		4,6		7,5		15,5		16,0	
Landkreis Northeim gesamt	5		4		14		13		44		41		15,0		13		72,1		52,3		15,3		31,8		25,9		9,8		20,4		28,4		2,1		9,2		14,6		18,9	
Deutschland gesamt	5		4		13		10		42		33		NA		NA		86,6		67,9		23,4		NA		11,5		14,5		26,5		NA		1,6		6,5		15,8		NA	

Region/(Schlüssel in Karte)	**Wegezeit in Minuten**																																			
	>5 - ≤10				**>10 - ≤15**				**>15 - ≤20**				**>20 - ≤25**				**>25 - ≤30**				**>30 - ≤60**				**>60**			
	Verkehrsträger																																			
	A	**R**	**F**	**Ö**	**A**	**R**	**F**	**Ö**	**A**	**R**	**F**	**Ö**	**A**	**R**	**F**	**Ö**	**A**	**R**	**F**	**Ö**	**A**	**R**	**F**	**Ö**	**A**	**R**	**F**	**Ö**	**A**	**R**	**F**	**Ö**	**A**	**R**	**F**	**Ö**
	Bevölkerung in % (Zensus 2011)																																			
Bad Gandersheim (001)		10,3	11,0	6,6		14,2	3,6	2,6		5,3	0,5	4,1			5,4	5,0			30,6	1,0																	
Bodenfelde (002)		1,7	11,9	9,6		20,0	0,2	6,1		0,4		2,3		7,2	0,5	0,3			29,3																	
Dassel (003)		17,5	5,4	16,6		17,7	0,3	13,5		6,2	1,2	8,7		0,2	11,7	6,2			45,7	1,9																	
Hardegsen (005)		26,3	5,7	1,3		3,6	2,2	0,6		0,1	0,7	0,1		0,2	12,5	1,8			32,3																	
Kalefeld (006)		11,1	0,2	16,4		15,7	0,3	14,0		11,1	0,3	2,2			15,1				42,6	0,1																	
Katlenburg-Lindau (007)		1,7	8,9	11,5			7,9	2,9			6,5				11,1				5,1																	
Moringen (009)		14,0	4,2	4,4		8,8	0,9	1,8		0,1	0,2	4,0			1,8	0,8			24,1	0,1																	
Nörten-Hardenberg (010)		8,6	11,7	4,4		3,8	6,6	1,7		5,5	9,1			1,4	7,9	4,4			24,6																	
Northeim (011)		15,7	7,0	11,2		11,0	1,0	1,3		1,0	0,1	0,1		0,1	3,2	2,0			29,2																	
Uslar (012)		5,5	3,0	16,6		5,1	2,1	3,7		9,7	1,4	0,4		17,0	17,3	0,1			39,8	0,1																	
Einbeck (013)		6,8	7,8	7,6		9,5	3,1	3,7		5,8	1,0	3,2		6,7	7,3	3,8			29,9	0,3																	
Landkreis Northeim gesamt		11,1	6,9	9,9		9,6	2,5	3,9		4,3	1,5	2,1		3,7	8,2	2,6			30,8	0,3																	
Deutschland gesamt		4,6	8,1	NA		2,9	4,5	NA		1,7	3,0	NA		1,9	6,4	NA			12,2	NA																	

Anmerkungen: A: Auto; R: Fahrrad; F: Fuß; Ö: ÖPNV; AV: Arithmetisches Mittel; ME: Median

Quellen: Thünen-Erreichbarkeitsmodell, Dr. Stefan Neumeier; Daten Bevölkerung: Zensus 2011, (c) Statistisches Bundesamt, Wiesbaden, 2015

Tabelle: Mittlere Zahnarzt-Erreichbarkeit in Minuten (Datenstand Standorte: 2016) sowie Wegezeit in Minuten nach Bevölkerung - Landkreis Northeim

Erreichbarkeit von Internisten in Minuten (Datenstand Standorte: 2016)
- Landkreis Northeim -

(a) mit Pkw

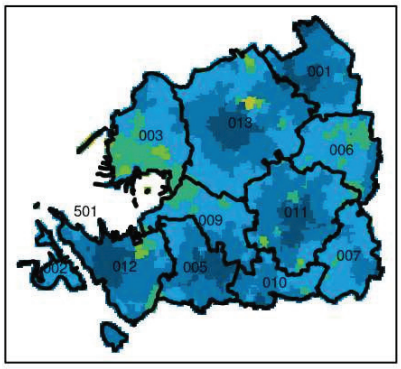

(e) Gemeinde-Median mit Pkw

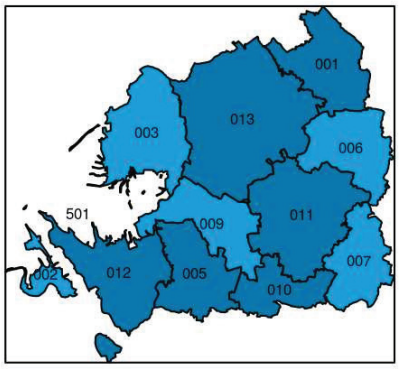

(b) mit Fahrrad

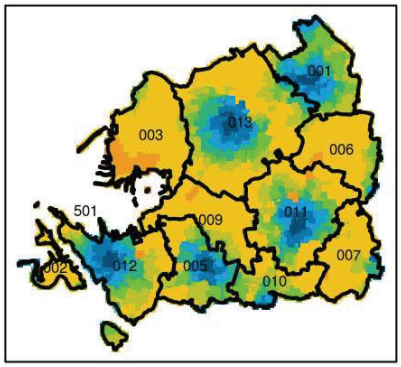

(f) Gemeinde-Median mit Fahrrad

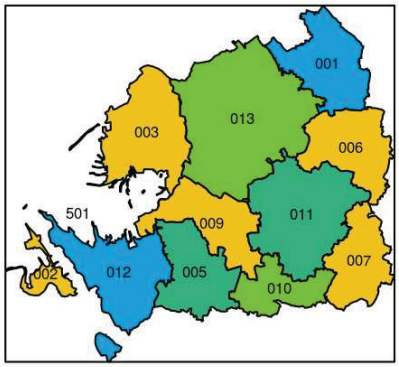

(c) fußläufig

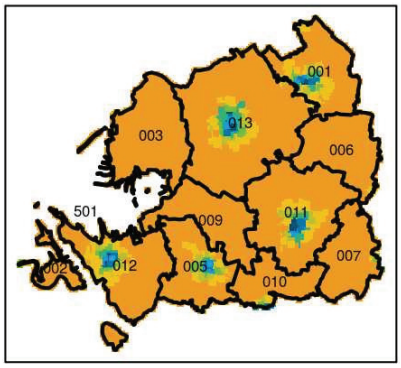

(g) Gemeinde-Median fußläufig

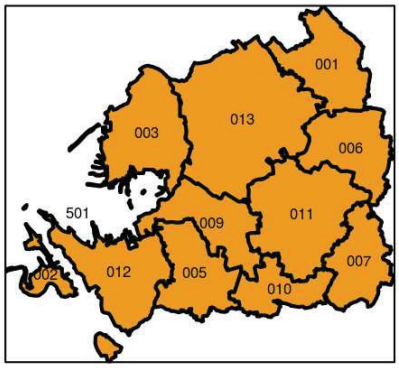

(d) mit ÖPNV

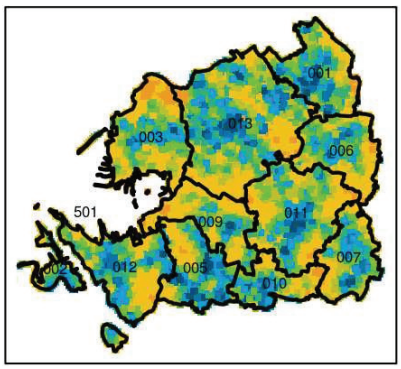

(h) Gemeinde-Median mit ÖPNV

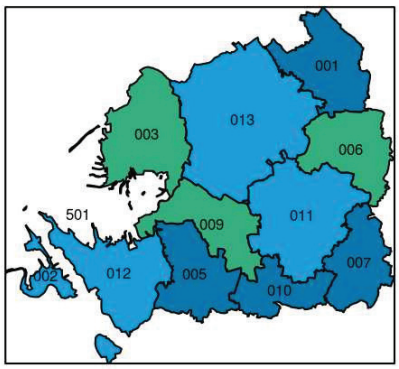

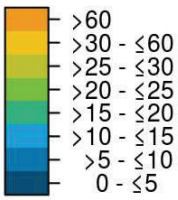

Quellen: Thünen-Erreichbarkeitsmodell 2019 (Neumeier, S.); © GeoBasis-DE / BKG 2018;
Map tiles by Stamen Design, under CC BY 3.0. Data by OpenStreetMap, under ODbL

Region/(Schlüssel in Karte)	Bewohnte Gebiete								Wegezeit in Minuten																											
	AV	ME	AV	ME	AV	ME	AV	ME	0 - ≤5				>5 - ≤10				>10 - ≤15				>15 - ≤20				>20 - ≤25				>25 - ≤30				>30 - ≤60				>60			
	Verkehrsträger																																			
	A	A	R	R	F	F	Ö	Ö	A	R	F	Ö	A	R	F	Ö	A	R	F	Ö	A	R	F	Ö	A	R	F	Ö	A	R	F	Ö	A	R	F	Ö
	Wegezeit in Minuten								Bevölkerung in % (Zensus 2011)																													
Bad Gandersheim (001)	6	6	15	15	47	47	12,7	10,0	62,0	44,3	4,1	46,1	30,2	19,4	16,5	22,6	7,8	5,6	21,6	12,9		8,8	9,0	7,8		14,3	8,4	2,5		7,7	3,5	1,9			4,8	1,8			32,1	1,1
Bodenfelde (002)	11	11	39	38	126	123	15,2	13,5				26,3	26,2			44,3	73,8			18,3				2,9		0,2		6,2		0,1		1,9		99,7		0,2			100,0	
Dassel (003)	14	14	47	45	150	145	21,2	17,0				16,7	22,0			26,1	32,1			11,5	44,9			18,1	1,1			14,0		4,5		5,6		79,4		5,7	16,2	100,0	1,9
Hardegsen (005)	6	6	18	19	57	60	10,4	8,0	53,1	31,9	1,8	51,1	44,2	14,0	15,7	32,9	2,7	5,0	12,9	9,6		12,8	10,7	1,3		18,4	2,2	0,6		9,2	2,6			8,7	2,4	1,7			51,7	0,6
Kalefeld (006)	13	13	41	42	131	135	15,7	16,0	0,1			14,4	6,8			22,2	72,9	0,1		24,1	20,2			33,7				5,4		9,7		0,2		90,2	0,1	0,1			99,9	
Katlenburg-Lindau (007)	11	11	34	35	109	111	10,8	10,0				22,6	37,4			41,3	62,6			21,2		0,2		7,0		12,1		2,5		13,7		0,1		74,0					100,0	
Moringen (009)	12	11	39	37	126	117	18,5	16,0				15,0	46,3			29,1	40,5			23,1	13,2	0,3		15,9		2,4		9,6		5,3		6,1		87,1		1,1	4,9	100,0	0,1
Nörten-Hardenberg (010)	8	7	24	22	76	70	11,9	9,0	8,4			30,0	73,4	0,6		36,4	16,9	17,9		16,9	1,3	35,8		5,5		16,8		2,2		14,5	0,1	0,2		14,3	15,9	4,4			83,9	
Northeim (011)	6	6	18	18	56	56	13,6	11,0	65,9	45,3	12,4	30,1	31,3	11,8	19,5	35,0	2,8	11,7	11,6	20,1	0,1	10,6	4,4	8,1		7,0	3,2	2,3		7,8	2,7	0,2		5,9	14,0	0,3			32,2	
Uslar (012)	6	5	18	15	56	47	11,9	11,0	60,3	34,6	12,3	31,7	28,5	12,3	14,2	38,1	11,2	13,4	7,6	16,7		7,4	2,0	8,5		5,5	4,8	3,5		9,9	4,2	1,0		17,0	12,0	0,2			43,0	
Einbeck (013)	8	8	23	25	73	80	15,4	12,0	46,8	27,9	6,9	42,3	38,0	17,1	5,3	21,4	15,2	4,5	13,2	14,2		6,0	11,4	8,1		10,4	3,9	3,4		18,0	4,1	1,2		16,0	3,3	2,9			51,8	1,3
Landkreis Northeim gesamt	8	9	26	26	84	85	14,5	12,0	39,7	25,0	6,0	32,5	34,9	10,1	9,1	30,2	20,3	6,8	8,7	16,7	5,1	8,0	5,1	9,8	0,1	8,4	2,9	4,1		10,7	2,4	1,4		29,4	6,5	1,8		1,5	59,4	0,6
Deutschland gesamt	8	7	22	18	70	58	NA	NA	69,4	46,2	11,0	NA	20,8	19,7	18,2	NA	7,4	8,5	14,7	NA	1,9	6,4	9,8	NA	0,3	5,0	6,4	NA	0,1	3,8	4,4	NA		9,4	8,5	NA		1,0	27,0	NA

Anmerkungen: A: Auto; R: Fahrrad; F: Fuß; Ö: ÖPNV; AV: Arithmetisches Mittel; ME: Median

Quellen: Thünen-Erreichbarkeitsmodell, Dr. Stefan Neumeier; Daten Bevölkerung: Zensus 2011, (c) Statistisches Bundesamt, Wiesbaden, 2015

Tabelle: Mittlere Erreichbarkeit von Internisten in Minuten (Datenstand Standorte: 2016) sowie Wegezeit in Minuten nach Bevölkerung - Landkreis Northeim

Erreichbarkeit durch ambulante Pflegedienste in Minuten (Datenstand Standorte: 2014)
- Landkreis Northeim -

(a) mit Pkw

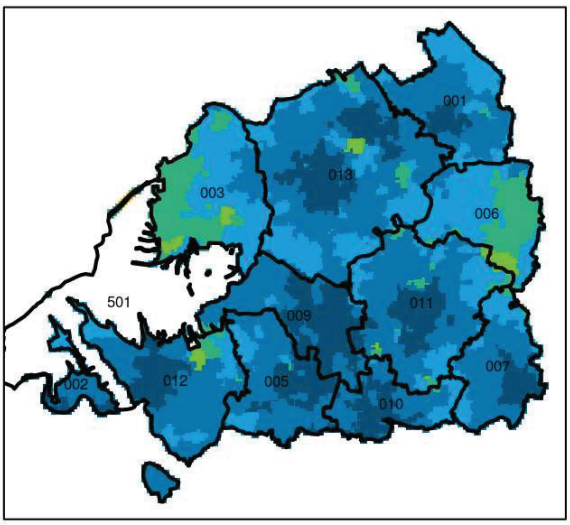

(d) Gemeinde-Median mit Pkw

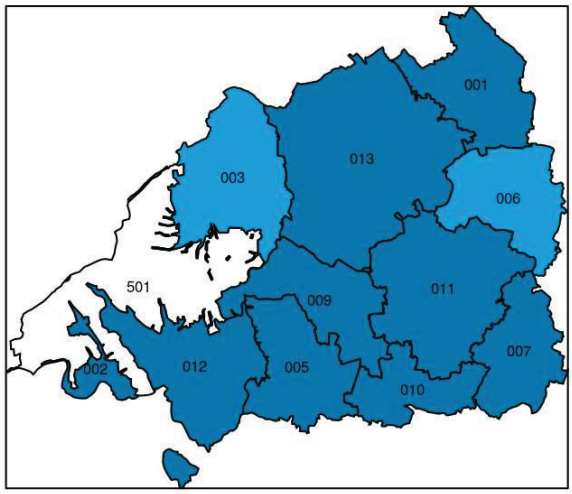

(b) mit Fahrrad

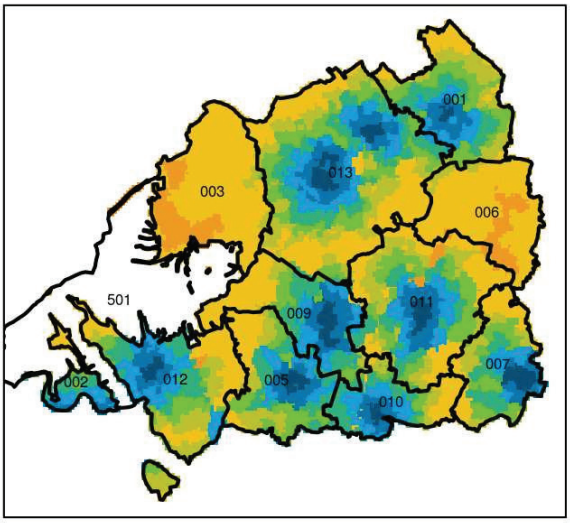

(e) Gemeinde-Median mit Fahrrad

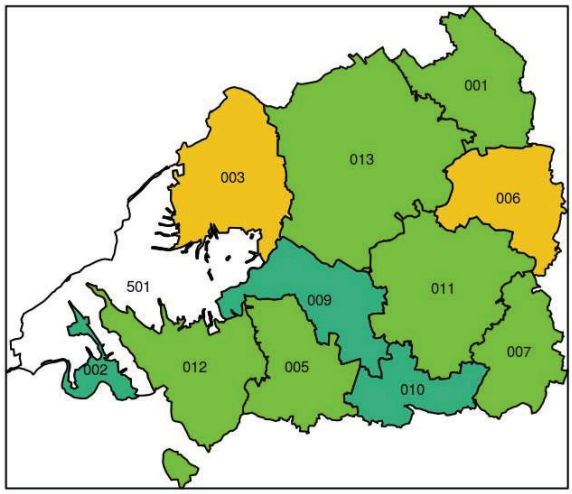

(c) fußläufig

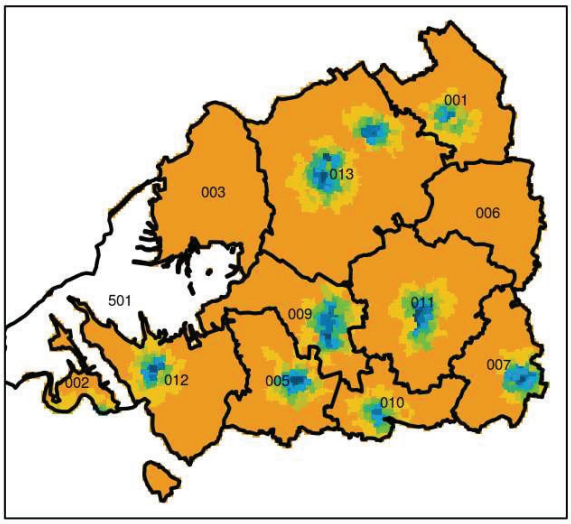

(f) Gemeinde-Median fußläufig

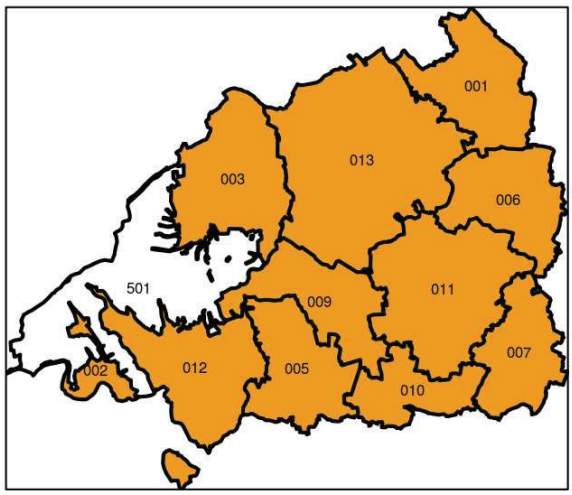

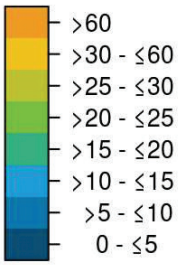

Quellen: Thünen-Erreichbarkeitsmodell; © GeoBasis-DE / BKG 2018; Map tiles by Stamen Design, under CC BY 3.0. Data by OpenStreetMap, under ODbL

Region/(Schlüssel in Karte)	Bewohnte Gebiete						Wegezeit in Minuten																							
	AV	ME	AV	ME	AV	ME	0 - ≤5			>5 - ≤10			>10 - ≤15			>15 - ≤20			>20 - ≤25			>25 - ≤30			>30 - ≤60			>60		
	Verkehrsträger																													
	A	A	R	R	F	F	A	R	F	A	R	F	A	R	F	A	R	F	A	R	F	A	R	F	A	R	F	A	R	F
	Wegezeit in Minuten						Bevölkerung in % (Zensus 2011)																							
Bad Gandersheim (001)	7	7	17	18	53	58	53,0	28,8	3,9	41,0	34,1	6,8	6,0	3,6	17,6		5,1	8,6		21,1	11,5		4,8	12,6		2,4	5,5			33,5
Bodenfelde (002)	7	6	20	14	63	45	36,9	0,2		54,7	9,7		8,3	67,7	0,2		12,1			0,1	0,3		1,6	6,3		8,5	60,2			33,0
Dassel (003)	14	13	48	49	152	156				24,2			44,5			29,6			1,8				13,9			68,7			17,3	100,0
Hardegsen (005)	5	6	16	18	52	58	53,3	40,7	12,6	46,5	5,3	13,2	0,2	5,3	13,4		22,6	5,2		18,8	0,5		5,0	1,0		2,5	2,6			51,5
Kalefeld (006)	14	14	48	48	152	154				11,6			56,8			31,6							10,4			80,4			9,2	100,0
Katlenburg-Lindau (007)	6	6	18	19	56	60	30,1	24,0	5,4	61,0	0,5	9,6	8,9	7,9	8,9		35,9	0,5		15,8	0,1		8,9			6,9	5,6			69,9
Moringen (009)	4	4	14	13	46	42	80,3	55,2	14,8	18,9	6,8	23,8	0,7	8,5	12,6		8,6	9,3		7,5	1,2		5,2	0,3		8,1	5,5			32,5
Nörten-Hardenberg (010)	5	5	13	12	42	38	67,5	28,7	0,7	31,2	32,1	6,3	1,3	19,2	18,5		9,4	20,9		2,2	12,2		2,4	1,9		6,0	13,9			25,6
Northeim (011)	6	6	16	16	51	51	68,7	39,5	8,5	30,0	26,0	14,7	1,2	5,5	14,1	0,1	6,8	11,6		13,2	10,4		8,0	4,4		1,0	5,8			30,7
Uslar (012)	6	6	18	15	58	49	54,5	33,2	8,4	29,7	13,4	11,7	15,8	11,4	11,5		8,8	3,7		2,8	4,1		13,7	4,9		16,8	10,4			45,2
Einbeck (013)	6	6	19	18	60	58	51,8	29,7	6,7	39,8	21,5	11,7	8,4	8,6	7,3		9,4	10,2		8,8	7,6		10,9	5,0		11,2	9,1			42,4
Solling (Landkreis Northeim) (501)	NA	NA	NA	NA	NA	NA																								
Landkreis Northeim gesamt	7	7	22	19	70	62	50,4	29,4	6,4	34,4	17,3	10,5	11,3	8,6	10,3	3,8	9,5	8,0	0,1	9,2	6,1		8,9	3,9		15,4	7,9		1,7	46,9
Deutschland gesamt	7	6	19	16	60	51	71,9	46,7	10,6	21,5	21,3	18,4	5,5	9,3	15,2	0,9	6,7	10,3	0,1	5,2	6,9		3,7	4,9		6,8	9,4		0,3	24,2

Anmerkungen: A: Auto; R: Fahrrad; F: Fuß; AV: Arithmetisches Mittel; ME: Median

Quellen: Thünen-Erreichbarkeitsmodell, Dr. Stefan Neumeier; Daten Bevölkerung: Zensus 2011, (c) Statistisches Bundesamt, Wiesbaden, 2015

Tabelle: Mittlere Erreichbarkeit durch ambulante Pflegedienste in Minuten (Datenstand Standorte: 2014) sowie Wegezeit in Minuten nach Bevölkerung - Landkreis Northeim

Erreichbarkeit der nächsten Polizeidienststelle der Landespolizeien in Minuten
(Datenstand Standorte: 2014 veröffentlicht: 2017)
- Landkreis Northeim -

(a) mit Pkw

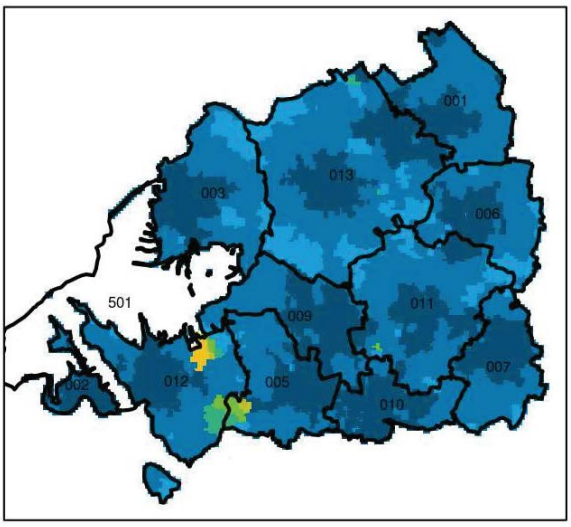

(d) Gemeinde-Median mit Pkw

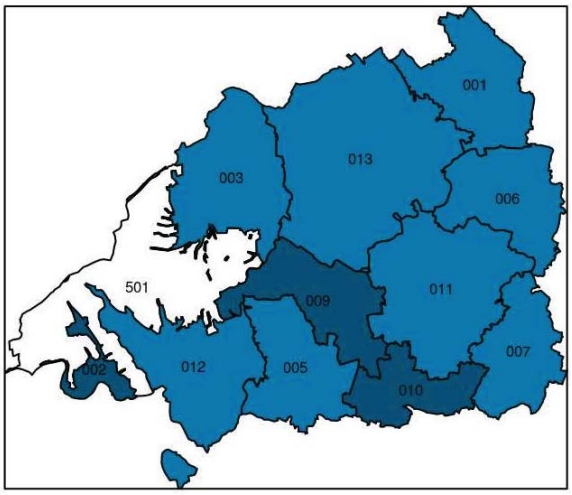

(b) mit Fahrrad

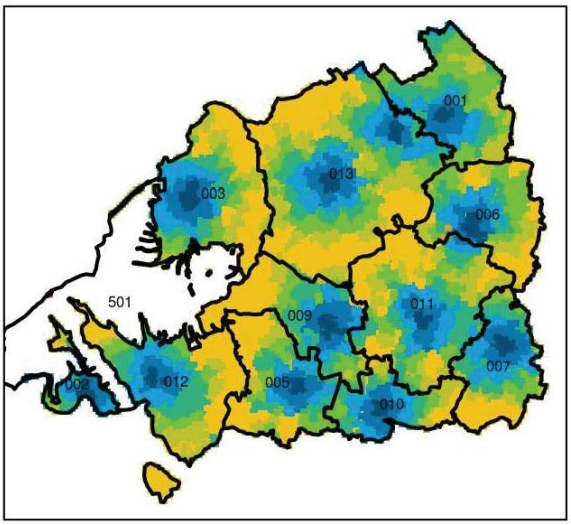

(e) Gemeinde-Median mit Fahrrad

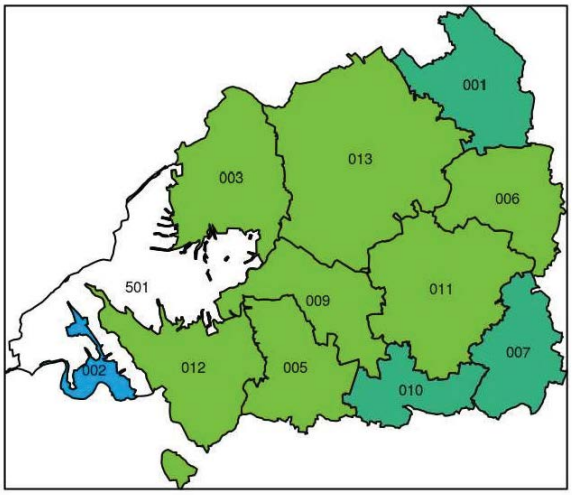

(c) fußläufig

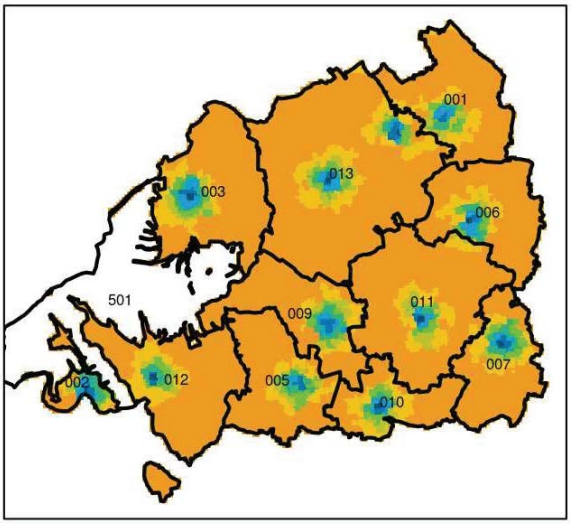

(f) Gemeinde-Median fußläufig

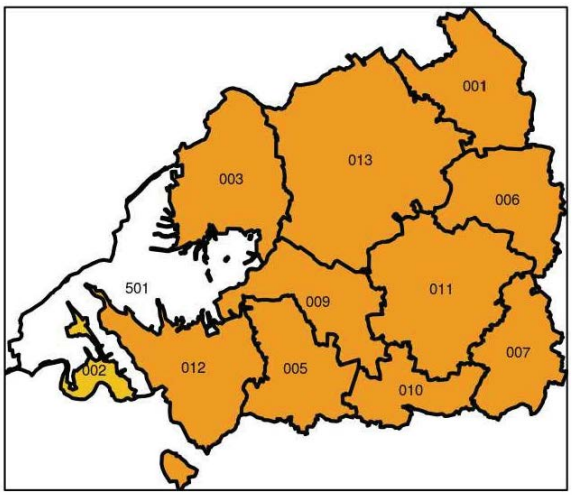

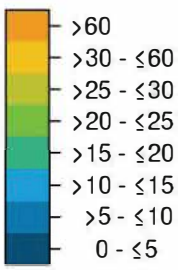

Quellen: Thünen-Erreichbarkeitsmodell; © GeoBasis-DE / BKG 2018; Map tiles by Stamen Design, under CC BY 3.0. Data by OpenStreetMap, under ODbL

Region/(Schlüssel in Karte)	Bewohnte Gebiete						Wegezeit in Minuten																					
	AV	ME	AV	ME	AV	ME	0 - ≤5			>5 - ≤10			>10 - ≤15			>15 - ≤20			>20 - ≤25			>25 - ≤30			>30 - ≤60			>60		
	Verkehrsträger																											
	A	A	R	R	F	F	A	R	F	A	R	F	A	R	F	A	R	F	A	R	F	A	R	F	A	R	F	A	R	F
	Wegezeit in Minuten						Bevölkerung in % (Zensus 2011)																							
Bad Gandersheim (001)	5	5	15	16	47	50	72,1	29,9	4,0	27,9	34,1	13,4		5,5	10,8		7,5	14,4		16,2	9,1		6,8	11,3			4,5			32,6
Bodenfelde (002)	3	3	14	15	44	48	92,4	54,1	7,5	7,6	16,1	25,9		2,0	15,8		20,1	20,2		0,4	0,5		7,3	0,2		0,1	1,9			27,9
Dassel (003)	6	6	21	22	68	70	33,5	21,2	3,6	60,0	1,0	9,0	6,6	7,4	7,7		9,6	1,3		19,3	0,1		17,6	0,2		23,9	6,0			72,0
Hardegsen (005)	4	4	17	19	55	60	72,0	33,5	5,2	28,0	11,8	15,3		8,5	11,3		9,7	10,3		25,1	3,0		5,0	0,2		6,3	6,7			48,0
Kalefeld (006)	5	5	17	18	56	58	50,3	18,5	4,8	49,3	0,4	9,2	0,4	24,2	4,6		18,2			31,8			4,5	0,3		2,2	21,0			60,1
Katlenburg-Lindau (007)	4	4	14	14	44	44	76,8	30,2	3,4	23,2	13,9	10,3		15,1	12,1		26,0	10,5		4,1	1,9		0,5	4,1		10,2	9,4			48,5
Moringen (009)	4	4	16	16	50	51	79,9	55,3	10,1	20,1	6,5	21,2		2,1	20,3		13,1	8,0		8,8	1,1		3,5	0,9		10,7	0,6			37,8
Nörten-Hardenberg (010)	3	3	12	9	40	30	88,4	40,1	5,8	11,6	30,6	23,8	0,1	4,8	9,3		11,9	4,7		3,1	11,1		8,9	13,7		0,6	6,3			25,3
Northeim (011)	5	5	17	17	56	54	74,1	31,0	2,4	25,7	24,3	7,9	0,3	13,3	17,3		10,7	12,8		8,2	8,8		6,9	3,8		5,6	13,8			33,2
Uslar (012)	5	5	19	16	61	52	63,4	28,2	5,4	35,3	15,6	11,7	1,3	12,1	7,2		10,3	9,7		7,1	4,3		3,7	2,9		23,0	13,3			45,6
Einbeck (013)	6	6	19	19	62	62	64,1	30,8	4,4	29,4	25,3	8,7	6,5	5,7	14,9		6,0	10,4		9,6	7,0		10,6	8,8		12,0	5,6			40,2
Solling (Landkreis Northeim) (501)	NA	NA	NA	NA	NA	NA																								
Landkreis Northeim gesamt	5	5	18	17	56	54	67,9	31,7	4,5	29,9	19,4	11,7	2,2	9,4	12,8		10,8	9,7		11,3	5,7		7,6	5,1		9,9	8,8			41,7
Deutschland gesamt	8	7	27	22	86	72	63,6	20,4	2,4	25,6	26,7	6,7	8,0	15,6	9,3	2,3	9,8	9,6	0,4	6,5	8,8	0,1	5,0	7,5		13,3	15,8		2,7	39,8

Anmerkungen: A: Auto; R: Fahrrad; F: Fuß; AV: Arithmetisches Mittel; ME: Median

Quellen: Thünen-Erreichbarkeitsmodell, Dr. Stefan Neumeier; Daten Bevölkerung: Zensus 2011, (c) Statistisches Bundesamt, Wiesbaden, 2015

Tabelle: Mittlere Erreichbarkeit der nächsten Polizeidienststelle der Landespolizeien in Minuten (Datenstand Standorte: 2014 veröffentlicht 2017) sowie Wegezeit in Minuten nach Bevölkerung - Landkreis Northeim

Erreichbarkeit von Haltestellen im öffentlichen Verkehr in Minuten (Datenstand Standorte: 2018)
- Landkreis Northeim -

(a) mit Pkw

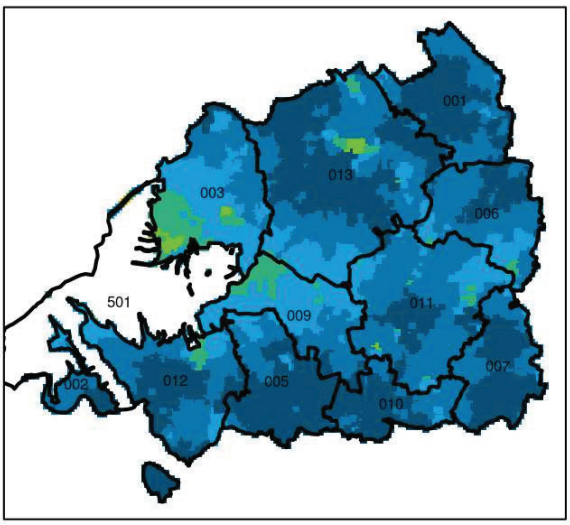

(d) Gemeinde-Median mit Pkw

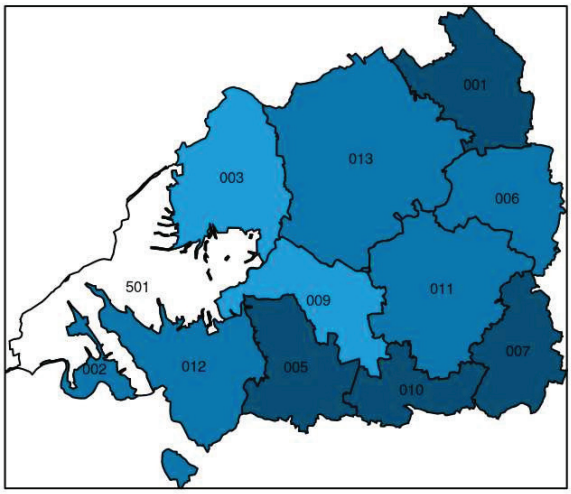

(b) mit Fahrrad

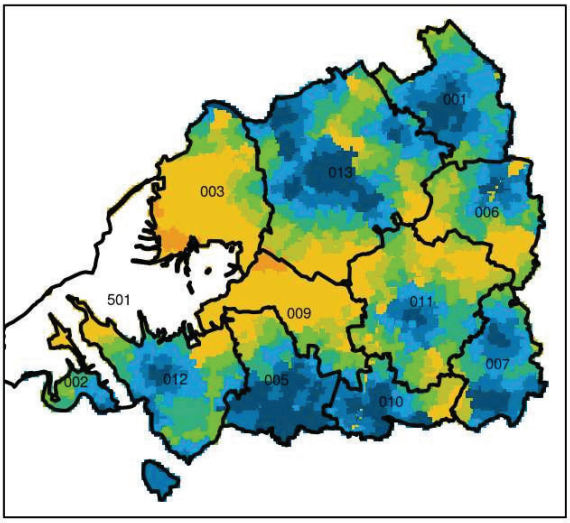

(e) Gemeinde-Median mit Fahrrad

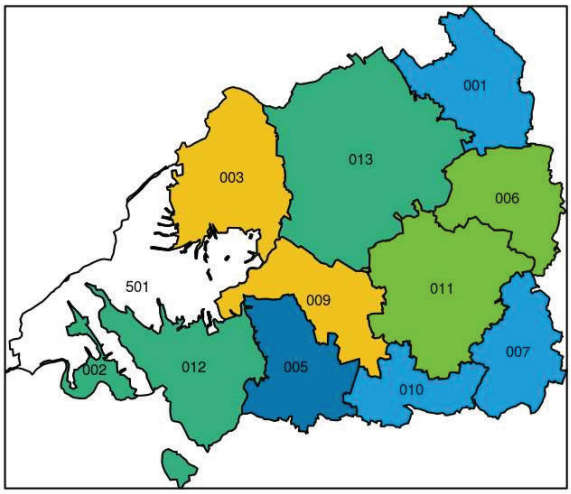

(c) fußläufig

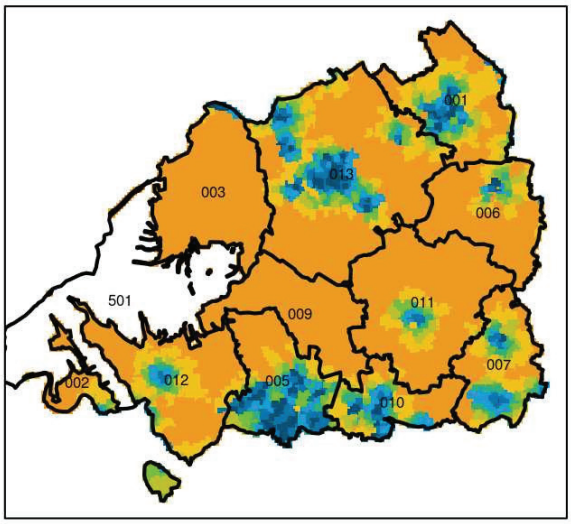

(f) Gemeinde-Median fußläufig

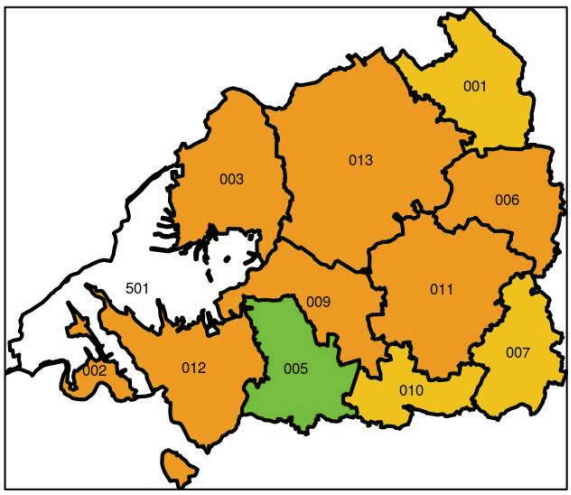

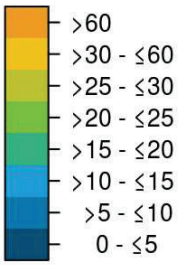

Quellen: Thünen-Erreichbarkeitsmodell; © GeoBasis-DE / BKG 2018; Map tiles by Stamen Design, under CC BY 3.0. Data by OpenStreetMap, under ODbL

Region/(Schlüssel in Karte)	Bewohnte Gebiete						Wegezeit in Minuten																							
	AV	ME	AV	ME	AV	ME	0 - ≤5			>5 - ≤10			>10 - ≤15			>15 - ≤20			>20 - ≤25			>25 - ≤30			>30 - ≤60			>60		
	Verkehrsträger																													
	A	A	R	R	F	F	A	R	F	A	R	F	A	R	F	A	R	F	A	R	F	A	R	F	A	R	F	A	R	F
	Wegezeit in Minuten						Bevölkerung in % (Zensus 2011)																							
Bad Gandersheim (001)	4	4	9	10	30	31	86,9	64,0	31,4	12,9	5,4	20,3	0,2	21,9	11,3		5,5	1,5		3,2	1,8			2,3			19,0			12,3
Bodenfelde (002)	7	6	20	18	65	57	61,3	0,3		31,3	8,8		7,4	61,2	0,1		18,8	0,4		0,8	0,8		1,5	7,7		8,5	57,9			33,0
Dassel (003)	12	12	38	37	122	118				34,8			44,0			14,5	15,4		6,7	9,3			12,7			50,9			11,7	100,0
Hardegsen (005)	2	2	7	3	22	9	94,2	79,5	49,5	5,8	10,8	22,2		2,6	7,6		3,5	3,8		1,1	1,7		1,9	3,7		0,5	2,7			8,8
Kalefeld (006)	6	6	20	20	64	62	26,8	8,0	0,3	68,0	8,9	1,1	5,2	6,2	2,4		24,9	5,5		26,6	5,5		14,7	2,1		10,7	3,3			79,7
Katlenburg-Lindau (007)	3	3	9	9	28	29	82,2	34,1	7,3	17,8	22,9	13,6		29,6	12,2		13,4	7,7			5,7			5,9			27,7			19,8
Moringen (009)	10	10	32	30	104	98	6,3			67,4			16,5	3,0		9,7	8,4			3,1			43,9			41,6	1,2			98,8
Nörten-Hardenberg (010)	3	2	9	5	28	15	86,3	62,9	23,5	13,6	21,4	25,2	0,1	5,0	14,0		4,4	0,3			3,9		4,6	11,6		1,6	10,8			10,7
Northeim (011)	6	6	18	17	56	54	59,2	20,6	2,6	37,4	31,8	4,7	3,3	16,2	10,3	0,1	14,1	10,8		7,1	13,2		6,9	9,9		3,4	13,9			34,7
Uslar (012)	5	4	14	12	45	39	66,6	23,1	0,9	26,7	25,2	8,4	6,7	22,3	11,6		14,2	13,7		5,0	6,5		2,2	5,0		8,1	21,6			32,3
Einbeck (013)	4	4	13	12	41	37	78,4	56,3	33,5	18,8	7,6	17,4	2,8	13,6	4,7		8,4	2,2		7,2	3,9		3,6	1,5		3,3	12,4			24,4
Solling (Landkreis Northeim) (501)	NA	NA	NA	NA	NA	NA																								
Landkreis Northeim gesamt	6	5	17	14	54	45	62,7	35,4	15,5	28,5	15,4	11,1	6,7	14,6	7,4	1,6	11,3	5,3	0,5	6,2	5,5		6,9	4,7		9,2	13,5		0,9	37,0
Deutschland gesamt	4	3	11	6	36	21	86,4	71,9	40,1	10,6	10,9	21,8	2,4	5,8	8,7	0,5	3,8	5,0	0,1	2,5	3,5		1,8	2,6		3,1	5,8		0,2	12,3

Anmerkungen: A: Auto; R: Fahrrad; F: Fuß; AV: Arithmetisches Mittel; ME: Median

Quellen: Thünen-Erreichbarkeitsmodell, Dr. Stefan Neumeier; Daten Bevölkerung: Zensus 2011, (c) Statistisches Bundesamt, Wiesbaden, 2015

Tabelle: Mittlere Erreichbarkeit von Haltestellen im öffentlichen Verkehr in Minuten (Datenstand Standorte: 2018) sowie Wegezeit in Minuten nach Bevölkerung - Landkreis Northeim

Erreichbarkeit von Bushaltestellen im öffentlichen Verkehr in Minuten (Datenstand Standorte: 2018)
- Landkreis Northeim -

(a) mit Pkw

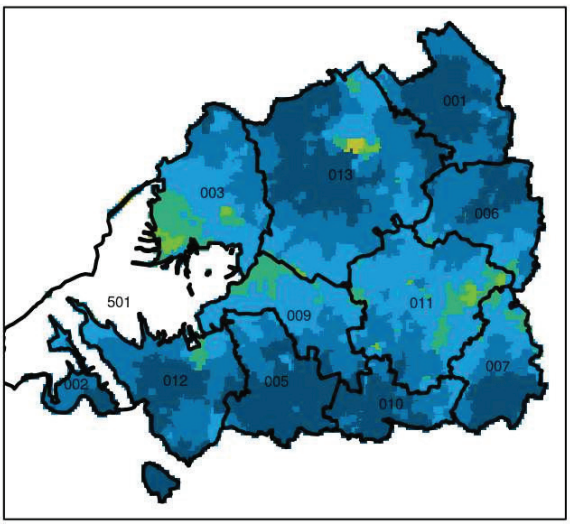

(d) Gemeinde-Median mit Pkw

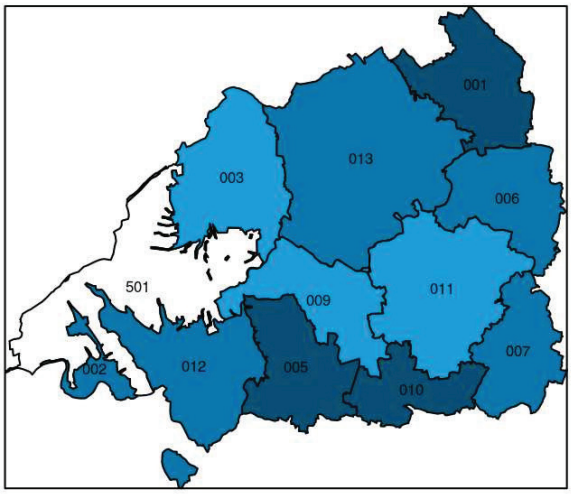

(b) mit Fahrrad

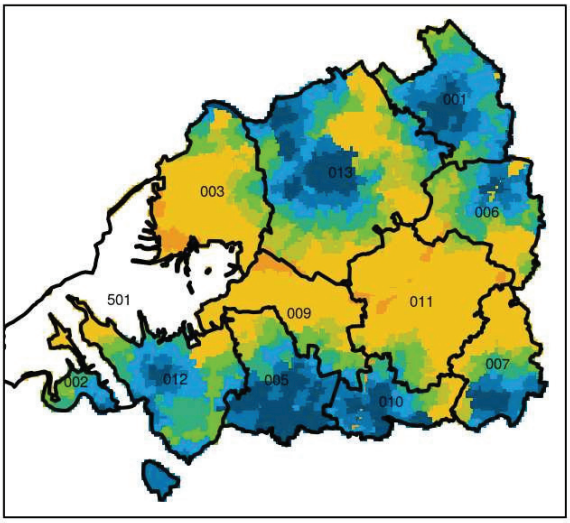

(e) Gemeinde-Median mit Fahrrad

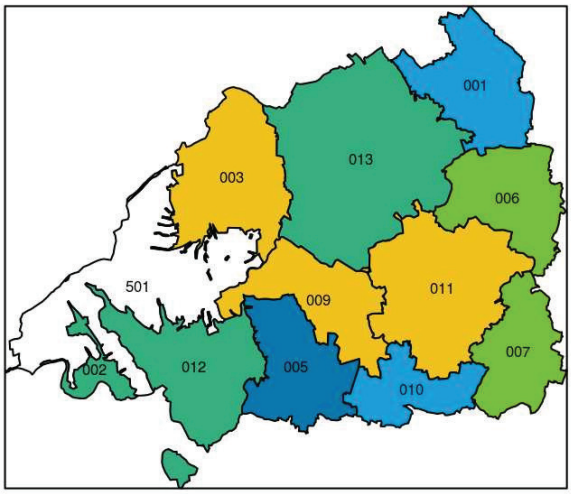

(c) fußläufig

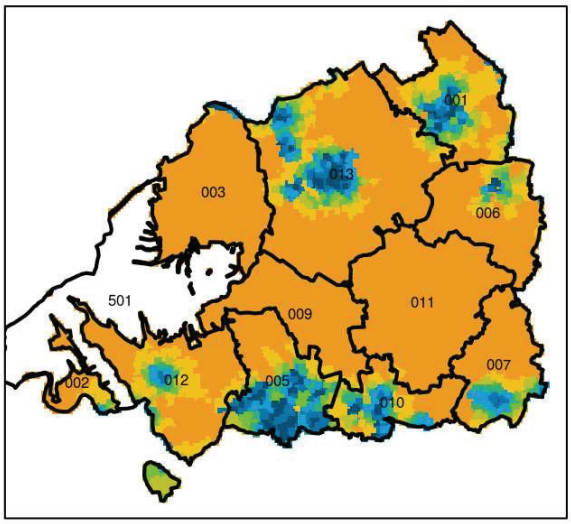

(f) Gemeinde-Median fußläufig

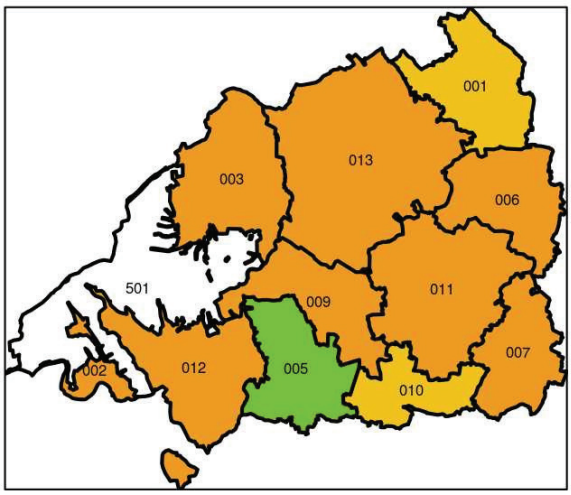

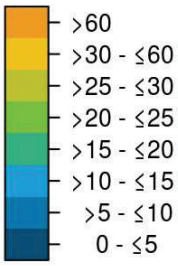

Quellen: Thünen-Erreichbarkeitsmodell; © GeoBasis-DE / BKG 2018; Map tiles by Stamen Design, under CC BY 3.0. Data by OpenStreetMap, under ODbL

Region/(Schlüssel in Karte)	Bewohnte Gebiete						Wegezeit in Minuten																							
	AV	ME	AV	ME	AV	ME	0 - ≤5			>5 - ≤10			>10 - ≤15			>15 - ≤20			>20 - ≤25			>25 - ≤30			>30 - ≤60			>60		
	Verkehrsträger																													
	A	A	R	R	F	F	A	R	F	A	R	F	A	R	F	A	R	F	A	R	F	A	R	F	A	R	F	A	R	F
	Wegezeit in Minuten						Bevölkerung in % (Zensus 2011)																							
Bad Gandersheim (001)	4	4	9	10	30	31	86,9	64,0	31,1	12,9	5,4	20,7	0,2	21,9	11,3		5,5	1,5		3,2	1,8			2,3			19,0			12,3
Bodenfelde (002)	7	6	20	18	65	57	61,3	0,3		31,3	8,8		7,4	61,2	0,1		18,8	0,4		0,8	0,8		1,5	7,7		8,5	57,9			33,0
Dassel (003)	12	12	38	37	122	118				34,8			44,0			14,5	15,4		6,7	9,3			12,7			50,9			11,7	100,0
Hardegsen (005)	2	2	7	3	22	9	94,2	79,5	49,5	5,8	10,8	22,2		2,6	7,6		3,5	3,8		1,1	1,7		1,9	3,7		0,5	2,7			8,8
Kalefeld (006)	6	6	20	20	64	62	26,8	8,0	0,3	68,0	8,9	1,1	5,2	6,2	2,4		24,9	5,5		26,6	5,5		14,7	2,1		10,7	3,3			79,7
Katlenburg-Lindau (007)	8	9	24	24	75	78	35,7	13,8	3,5	33,7	0,4	8,3	30,1	13,7	2,1	0,5	18,2			1,2	0,1		8,6	0,1		44,1	10,8			75,1
Moringen (009)	10	10	33	31	105	100	6,3			66,9			17,1	3,0		9,7	8,4			3,1			42,3			43,2	1,2			98,8
Nörten-Hardenberg (010)	3	2	9	5	28	15	86,3	62,9	22,8	13,6	21,4	25,8	0,1	5,0	14,0		4,4	0,3			3,9		4,6	11,6		1,5	10,8		0,1	10,7
Northeim (011)	11	12	38	39	123	126	0,8			26,3			71,5			1,3	2,5			4,2			5,2			88,1				100,0
Uslar (012)	5	4	14	12	45	39	66,6	23,1	0,9	26,7	25,2	8,4	6,7	22,3	11,6		14,2	13,7		5,0	6,5		2,2	5,0		8,1	21,6			32,3
Einbeck (013)	6	5	17	17	55	54	62,1	48,4	32,6	31,3	4,3	14,2	6,6	7,7	1,6		9,9			12,2	0,9		10,2	2,2		7,3	7,1			41,3
Solling (Landkreis Northeim) (501)	NA	NA	NA	NA	NA	NA																								
Landkreis Northeim gesamt	7	6	22	19	69	61	44,0	28,1	14,5	29,9	6,7	9,1	23,7	8,9	4,0	1,9	9,5	2,1	0,5	6,8	1,7		8,5	2,4		30,6	8,4		0,9	57,9
Deutschland gesamt	5	3	14	8	46	26	80,5	66,8	37,5	13,2	9,8	20,5	4,5	6,0	7,8	1,3	4,6	4,3	0,4	3,3	3,1	0,1	2,6	2,5		5,9	5,9		0,9	18,4

Anmerkungen: A: Auto; R: Fahrrad; F: Fuß; AV: Arithmetisches Mittel; ME: Median

Quellen: Thünen-Erreichbarkeitsmodell, Dr. Stefan Neumeier; Daten Bevölkerung: Zensus 2011, (c) Statistisches Bundesamt, Wiesbaden, 2015

Tabelle: Mittlere Erreichbarkeit von Bushaltestellen im öffentlichen Verkehr in Minuten (Datenstand Standorte: 2018) sowie Wegezeit in Minuten nach Bevölkerung - Landkreis Northeim

Erreichbarkeit von Bahnhaltestellen im öffentlichen Verkehr in Minuten (Datenstand Standorte: 2018)
- Landkreis Northeim -

(a) mit Pkw

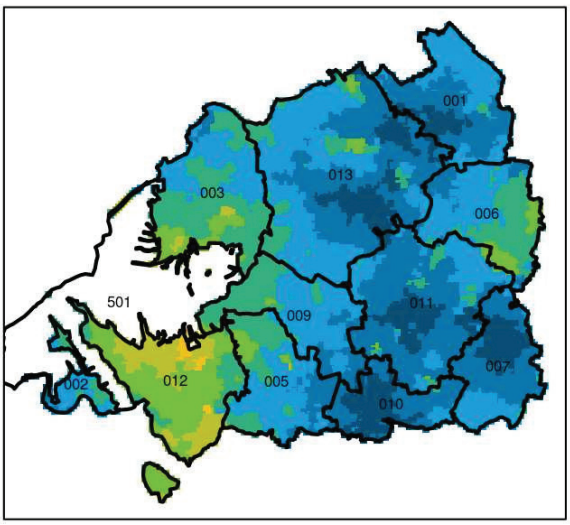

(d) Gemeinde-Median mit Pkw

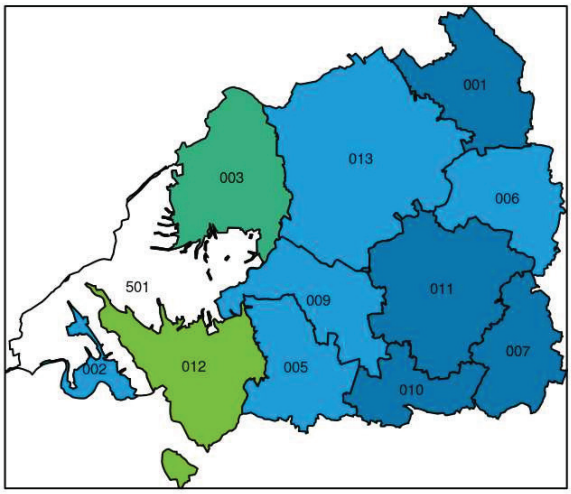

(b) mit Fahrrad

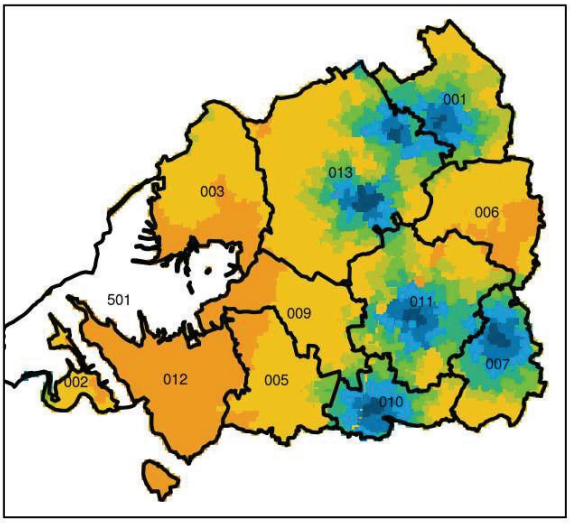

(e) Gemeinde-Median mit Fahrrad

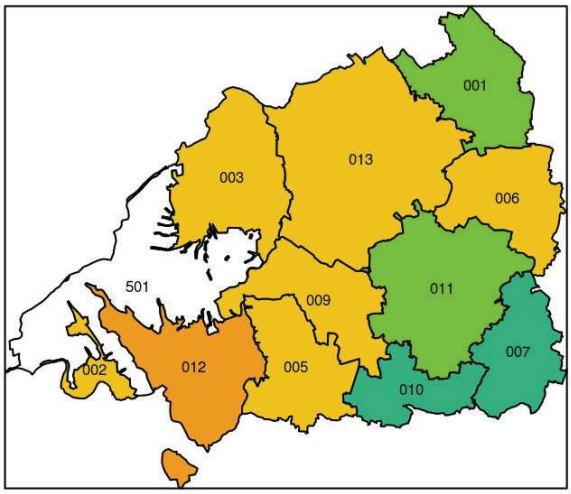

(c) fußläufig

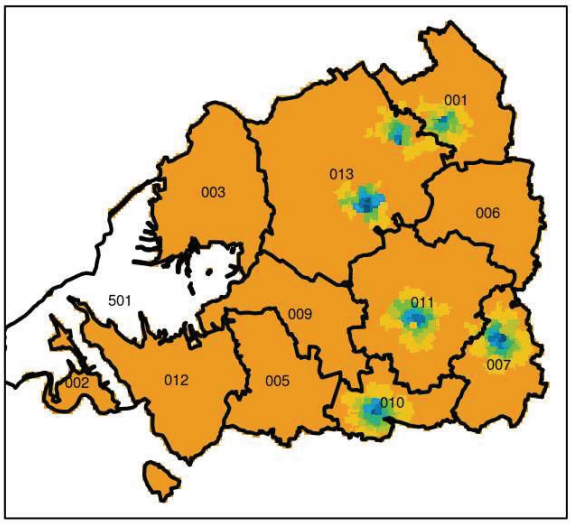

(f) Gemeinde-Median fußläufig

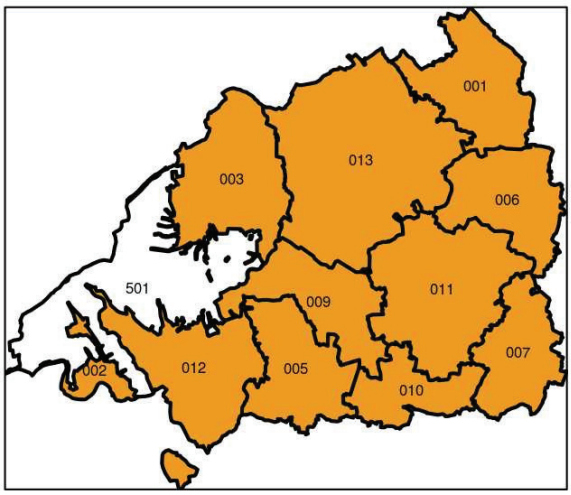

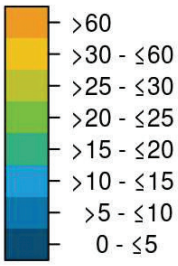

Quellen: Thünen-Erreichbarkeitsmodell; © GeoBasis-DE / BKG 2018; Map tiles by Stamen Design, under CC BY 3.0. Data by OpenStreetMap, under ODbL

Region/(Schlüssel in Karte)	Bewohnte Gebiete						Wegezeit in Minuten																					
	AV	ME	AV	ME	AV	ME	0 - ≤5			>5 - ≤10			>10 - ≤15			>15 - ≤20			>20 - ≤25			>25 - ≤30			>30 - ≤60			>60		
	Verkehrsträger																													
	A	A	R	R	F	F	A	R	F	A	R	F	A	R	F	A	R	F	A	R	F	A	R	F	A	R	F	A	R	F
	Wegezeit in Minuten						Bevölkerung in % (Zensus 2011)																							
Bad Gandersheim (001)	8	7	19	20	60	64	51,9	12,0	2,3	31,5	45,0	2,4	16,6	8,0	5,8		6,2	14,6		7,2	10,3		15,6	12,2		5,9	17,0			35,4
Bodenfelde (002)	14	15	52	53	167	171				6,2			41,0			52,8										87,1			12,9	100,0
Dassel (003)	17	16	58	55	184	176							38,5			43,2			17,8			0,4				64,2			35,8	100,0
Hardegsen (005)	12	12	43	40	139	128				30,9			61,5			7,4	0,1		0,2	6,5			0,7			90,2			2,5	100,0
Kalefeld (006)	14	14	48	47	153	152				14,3			55,1			30,6				1,5			11,9			70,6			16,0	100,0
Katlenburg-Lindau (007)	5	5	14	13	45	41	47,6	20,2	3,9	43,1	22,5	5,4	9,3	16,7	10,1		24,7	7,7		4,9	5,6		3,5	5,8		7,5	16,9			44,7
Moringen (009)	12	12	43	38	136	123				33,9			51,7			13,7	0,4		0,7	3,1			6,4			77,3			12,9	100,0
Nörten-Hardenberg (010)	5	4	12	10	40	33	75,9	35,9	2,3	23,6	26,9	11,3	0,5	20,2	11,7		6,3	26,4		4,4	7,0		2,6	3,5		3,7	18,5			19,3
Northeim (011)	7	6	18	17	58	54	58,3	20,6	2,6	36,2	31,8	4,7	5,4	16,2	10,3	0,1	13,1	10,8		7,3	13,2		5,5	9,9		5,5	13,9			34,7
Uslar (012)	23	23	82	83	263	266										14,2			72,1			13,7							100,0	100,0
Einbeck (013)	8	8	26	25	83	80	21,5	8,0	0,9	56,6	5,8	3,3	20,8	9,1	3,1	1,1	11,6	2,1		29,1	3,5		16,5	0,5		19,9	8,4		0,1	78,3
Solling (Landkreis Northeim) (501)	NA	NA	NA	NA	NA	NA																								
Landkreis Northeim gesamt	11	10	37	33	119	106	28,3	10,3	1,3	31,4	14,2	2,9	20,6	8,3	4,6	9,0	7,7	5,9	9,1	10,1	5,1	1,5	7,5	3,6		26,6	8,2		15,4	68,5
Deutschland gesamt	10	8	29	22	92	72	55,5	30,1	6,6	26,5	22,6	11,0	10,6	12,1	10,4	4,6	8,0	8,9	1,9	5,7	7,5	0,6	4,4	6,0	0,3	12,8	12,3		4,4	37,1

Anmerkungen: A: Auto; R: Fahrrad; F: Fuß; AV: Arithmetisches Mittel; ME: Median

Quellen: Thünen-Erreichbarkeitsmodell, Dr. Stefan Neumeier; Daten Bevölkerung: Zensus 2011, (c) Statistisches Bundesamt, Wiesbaden, 2015

Tabelle: Mittlere Erreichbarkeit von Bahnhaltestellen im öffentlichen Verkehr in Minuten (Datenstand Standorte: 2018) sowie Wegezeit in Minuten nach Bevölkerung - Landkreis Northeim

Unterzentren-Erreichbarkeit in Minuten (Datenstand Standorte: 2014)

- Landkreis Northeim -

(a) mit Pkw

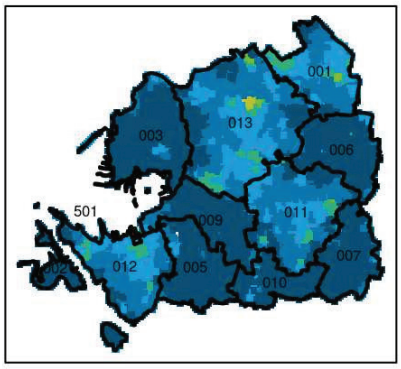

(e) Gemeinde-Median mit Pkw

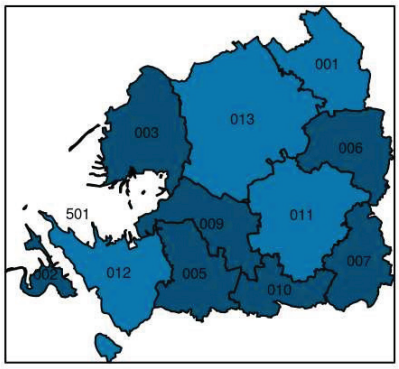

(b) mit Fahrrad

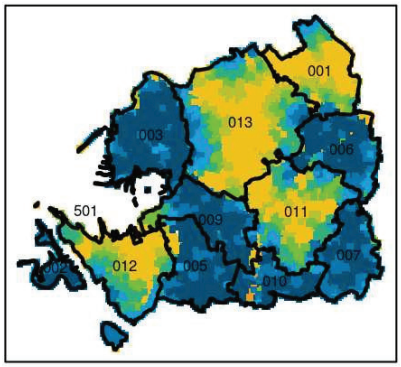

(f) Gemeinde-Median mit Fahrrad

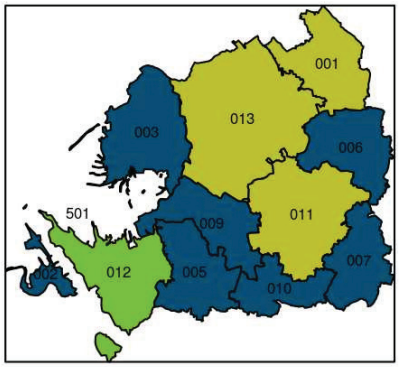

(c) fußläufig

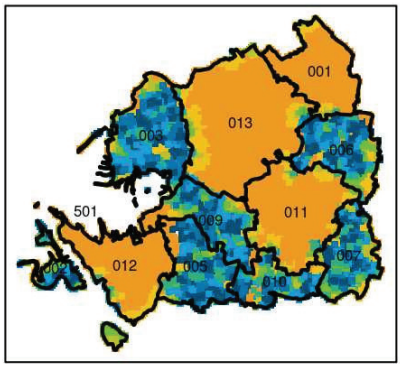

(g) Gemeinde-Median fußläufig

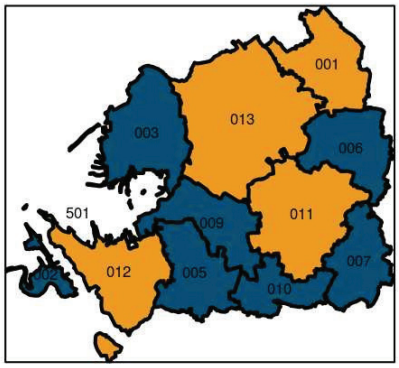

(d) mit ÖPNV

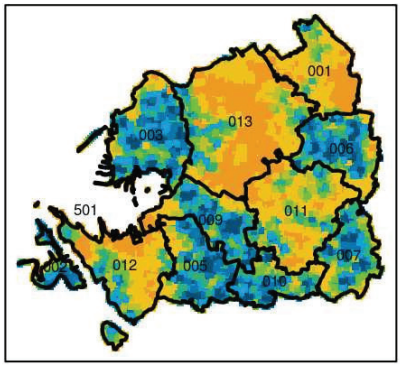

(h) Gemeinde-Median mit ÖPNV

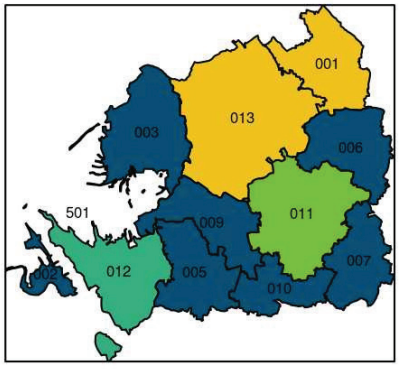

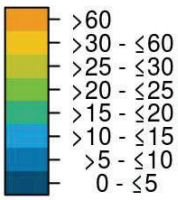

Quellen: Thünen-Erreichbarkeitsmodell 2019 (Neumeier, S.); © GeoBasis-DE / BKG 2018;
Map tiles by Stamen Design, under CC BY 3.0. Data by OpenStreetMap, under ODbL

Region/(Schlüssel in Karte)	Bewohnte Gebiete								Wegezeit in Minuten																											
	AV	ME	AV	ME	AV	ME	AV	ME	0 - ≤5				>5 - ≤10				>10 - ≤15				>15 - ≤20				>20 - ≤25				>25 - ≤30				>30 - ≤60				>60			
	Verkehrsträger																																					
	A	A	R	R	F	F	Ö	Ö	A	R	F	Ö	A	R	F	Ö	A	R	F	Ö	A	R	F	Ö	A	R	F	Ö	A	R	F	Ö	A	R	F	Ö	A	R	F	Ö
	Wegezeit in Minuten								Bevölkerung in % (Zensus 2011)																															
Bad Gandersheim (001)	10	9	29	29	92	92	46,8	34	4,0				68,2	1,5		1,3	24,3	1,9		3,2	3,5	2,4		9,3		17,3		17,4		43,6	1,3	16,6		33,2	2,1	29,6			96,6	22,6
Bodenfelde (002)	1	1	3	1	9	5	6,9	4	97,0	93,8	80,7	92,1		1,5	12,3	5,3		1,6	0,9	1,6			0,3	0,5			0,8	0,3			0,4	0,2			1,7				
Dassel (003)	1	1	2	1	5	4	4,9	4	99,9	99,2	83,9	88,4		0,7	13,8	8,9			1,4	1,8			0,1	0,1				0,3			0,6	0,3							
Hardegsen (005)	1	1	2	1	7	3	5,3	3	99,4	99,0	87,1	93,2	0,6	0,8	10,8	6,1			0,9	0,4			0,7	0,1			0,1							0,2	0,1	0,2			0,2	
Kalefeld (006)	1	1	2	1	6	3	5,0	3	99,9	99,4	85,8	90,9		0,4	12,7	8,0		0,1	0,9	0,9			0,2	0,1			0,3	0,2							0,1				
Katlenburg-Lindau (007)	1	1	2	1	5	4	5,1	4	99,8	99,4	80,5	87,1		0,4	17,4	10,9			0,9	1,6			0,6	0,3			0,2	0,1							0,1				
Moringen (009)	1	1	2	1	6	3	5,7	3	99,6	98,2	91,8	93,1	0,1	1,4	5,9	5,5			0,4	0,9			0,6	0,3		0,1	0,6				0,2	0,1				0,2			0,1	
Nörten-Hardenberg (010)	1	1	2	1	6	3	4,4	3	99,9	99,4	83,6	93,7		0,5	15,3	5,7	0,1		0,5	0,2							0,5	0,4									0,1	0,1	
Northeim (011)	8	9	26	28	82	90	30,6	23	8,6				27,8	0,8		3,7	63,4	9,7		12,7	0,2	9,8		22,3		7,1		19,2		11,5	0,5	10,0		61,2	8,5	29,0			91,0	3,0
Uslar (012)	8	7	23	22	73	70	33,9	20	18,8			0,4	65,9	4,3		14,0	14,1	9,3		26,4	1,1	29,3	0,9	24,8		32,8	1,4	11,7		8,0	0,7	3,3		16,3	8,9	7,8			88,0	11,7
Einbeck (013)	8	9	28	29	88	92	50,5	44	12,0	0,3	0,2	0,4	53,7	6,1	0,1	4,8	33,8	3,9		10,8	0,5	7,7	0,4	13,7		5,2	1,7	8,2		33,1	3,3	9,9		43,7	3,3	32,0			91,1	20,3
Landkreis Northeim gesamt	5	5	16	14	51	47	26,4	14	44,0	36,8	31,6	34,0	30,7	2,4	4,8	6,3	24,7	4,2	0,3	8,7	0,5	7,2	0,3	11,4		7,5	0,7	8,6		14,3	1,1	6,1		27,5	3,8	16,7			57,3	8,3
Deutschland gesamt	10	5	32	15	103	47	NA	NA	34,4	24,0	20,2	NA	29,0	5,2	2,6	NA	16,1	8,8	0,9	NA	6,7	10,0	1,1	NA	3	9,5	1,5	NA	2,1	7,9	1,9	NA	2,8	19,6	7,8	NA	5,8	15,0	63,8	NA

Anmerkungen: A: Auto; R: Fahrrad; F: Fuß; Ö: ÖPNV; AV: Arithmetisches Mittel; ME: Median

Quellen: Thünen-Erreichbarkeitsmodell, Dr. Stefan Neumeier; Daten Bevölkerung: Zensus 2011, (c) Statistisches Bundesamt, Wiesbaden, 2015

Tabelle: Mittlere Unterzentren-Erreichbarkeit in Minuten (Datenstand Standorte: 2014) sowie Wegezeit in Minuten nach Bevölkerung - Landkreis Northeim

Mittelzentren-Erreichbarkeit in Minuten (Datenstand Standorte: 2014)

- Landkreis Northeim -

(a) mit Pkw

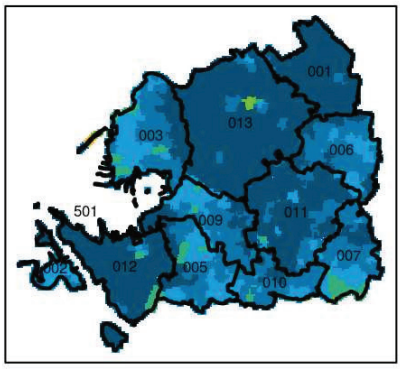

(e) Gemeinde-Median mit Pkw

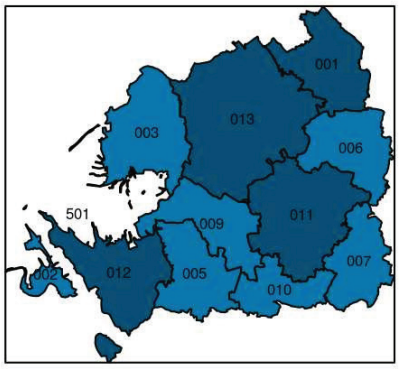

(b) mit Fahrrad

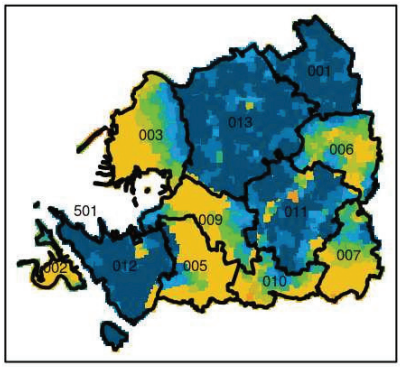

(f) Gemeinde-Median mit Fahrrad

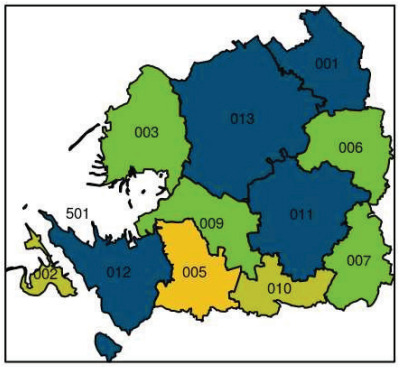

(c) fußläufig

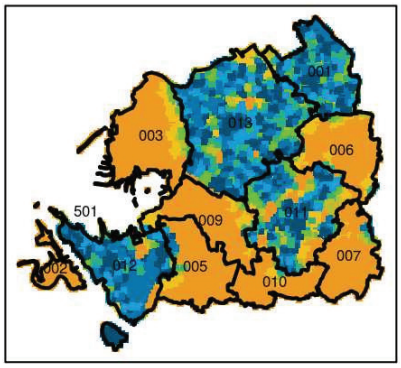

(g) Gemeinde-Median fußläufig

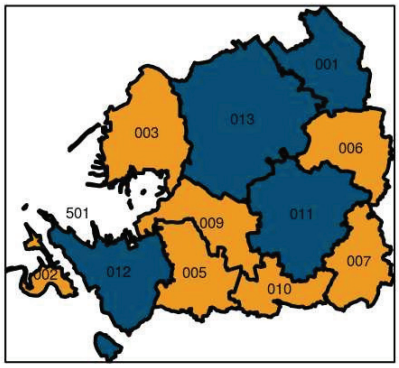

(d) mit ÖPNV

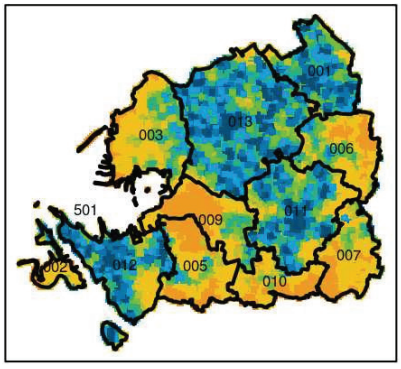

(h) Gemeinde-Median mit ÖPNV

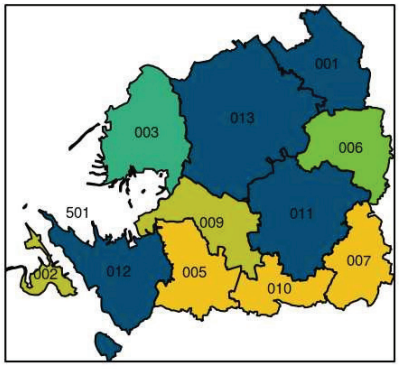

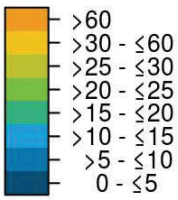

Quellen: Thünen-Erreichbarkeitsmodell 2019 (Neumeier, S.); © GeoBasis-DE / BKG 2018;
Map tiles by Stamen Design, under CC BY 3.0. Data by OpenStreetMap, under ODbL

Region/(Schlüssel in Karte)	Bewohnte Gebiete								Wegezeit in Minuten																											
	AV	ME	AV	ME	AV	ME	AV	ME	0 - ≤5				>5 - ≤10				>10 - ≤15				>15 - ≤20				>20 - ≤25				>25 - ≤30				>30 - ≤60				>60			
	Verkehrsträger																																					
	A	A	R	R	F	F	Ö	Ö	A	R	F	Ö	A	R	F	Ö	A	R	F	Ö	A	R	F	Ö	A	R	F	Ö	A	R	F	Ö	A	R	F	Ö	A	R	F	Ö
	Wegezeit in Minuten								Bevölkerung in % (Zensus 2011)																															
Bad Gandersheim (001)	1	1	2	1	5	3	5,3	3	99,5	98,9	88,1	91,4	0,3	0,9	10,3	7,1			0,5	0,7			0,6	0,3			0,2	0,3			0,2	0,1				0,1				
Bodenfelde (002)	9	10	32	29	102	94	26,3	26	8,0				51,6			4,0	40,3	1,9		4,2	0,1	6,1		9,6		2,2		26,0		49,5		36,5		40,4	0,4	19,6			99,6	0,1
Dassel (003)	8	8	25	24	81	75	25,7	20	29,8				32,6	22,5		20,0	33,4	7,4		22,7	4,2	9,9	1,3	12,7		12,3	7,3	20,6		2,1	12,2	9,3		45,8	9,0	8,8			70,2	5,5
Hardegsen (005)	9	9	35	35	113	112	42,9	34	2,1	0,2	0,1	0,1	61,0	0,4	0,1	1,3	36,1	1,8		4,3	0,8	0,1		28,5		4,8	0,1	16,9		1,8	0,2	6,4		90,9	1,2	27,4			98,3	15,0
Kalefeld (006)	7	7	20	22	65	71	29,2	21	32,0			2,1	64,2	9,7		16,1	3,8	25,7		27,2		9,4	0,2	13,3		36,2	0,8	15,4		15,6	4,8	3,3		3,4	28,0	18,0			66,2	3,5
Katlenburg-Lindau (007)	8	8	25	23	81	74	36,5	35	29,6				55,8	0,1		4,9	13,9	21,8		8,5	0,7	24,9		11,9		8,7		6,5		10,8	0,1	8,3		33,8	9,6	57,7			90,3	2,2
Moringen (009)	7	7	26	20	84	65	41,0	26	39,5				45,0	0,2		3,4	15,5	21,8		12,0		40,9		42,5		7,6		11,9		1,4	0,1	0,3		28,1	11,4	7,8			88,5	22,2
Nörten-Hardenberg (010)	8	8	26	27	82	86	52,5	50	11,4				82,5				6,0	15,1		1,4	0,1	20,1		1,6		20,6		4,1		23,7		5,4		20,4	11,1	61,0		0,1	88,9	25,4
Northeim (011)	1	1	2	1	7	4	5,6	3	99,1	98,6	90,6	95,6	0,2	0,7	7,7	3,8	0,1	0,1	0,2	0,1			0,2	0,2			0,2	0,1			0,3	0,1			0,1				
Uslar (012)	1	1	1	1	4	3	4,3	3	99,9	99,8	89,0	90,2		0,1	10,2	9,4			0,5	0,3			0,1					0,1											
Einbeck (013)	1	1	2	1	5	3	5,2	3	99,8	98,9	88,2	90,6	0,1	0,9	9,9	8,0		0,2	0,6	0,6			0,5	0,4			0,5	0,1							0,3	0,2				
Landkreis Northeim gesamt	4	1	12	3	40	9	18,0	8	71,0	62,2	56,0	58,1	20,7	2,6	5,8	7,1	7,7	5,2	0,3	4,8	0,4	6,0	0,3	6,6		5,1	0,8	5,2		4,3	1,3	2,9		14,4	4,0	10,8			31,4	4,3
Deutschland gesamt	10	8	31	24	99	77	NA	NA	38,7	30,9	26,5	NA	23,2	4,1	3,4	NA	18,2	6,4	0,9	NA	11,1	7,2	0,9	NA	5,6	7,1	1,2	NA	1,8	6,5	1,5	NA	1,2	26,1	5,7	NA	0,1	11,8	59,9	NA

Anmerkungen: A: Auto; R: Fahrrad; F: Fuß; Ö: ÖPNV; AV: Arithmetisches Mittel; ME: Median

Quellen: Thünen-Erreichbarkeitsmodell, Dr. Stefan Neumeier; Daten Bevölkerung: Zensus 2011, (c) Statistisches Bundesamt, Wiesbaden, 2015

Tabelle: Mittlere Mittelzentren-Erreichbarkeit in Minuten (Datenstand Standorte: 2014) sowie Wegezeit in Minuten nach Bevölkerung - Landkreis Northeim

Oberzentren-Erreichbarkeit in Minuten (Datenstand Standorte: 2014)

- Landkreis Northeim -

(a) mit Pkw

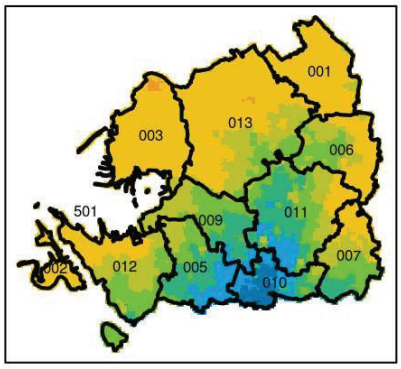

(e) Gemeinde-Median mit Pkw

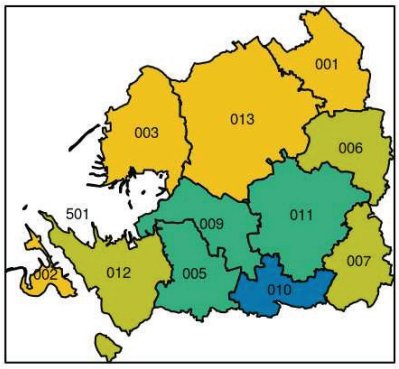

(b) mit Fahrrad

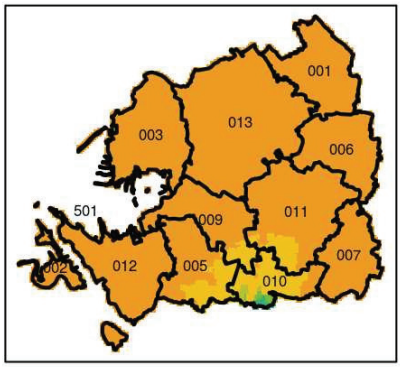

(f) Gemeinde-Median mit Fahrrad

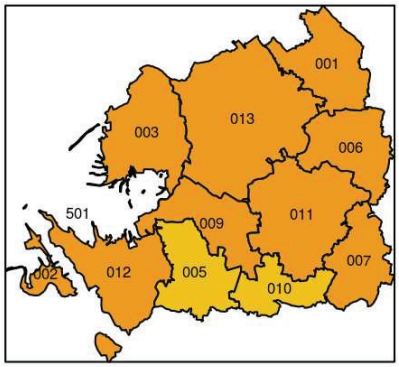

(c) fußläufig

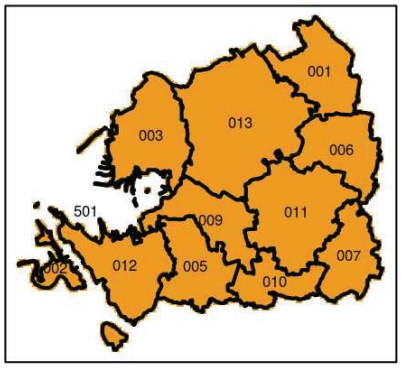

(g) Gemeinde-Median fußläufig

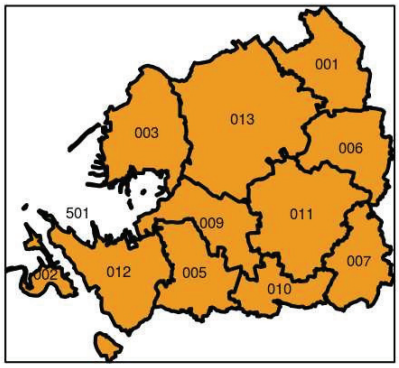

(d) mit ÖPNV

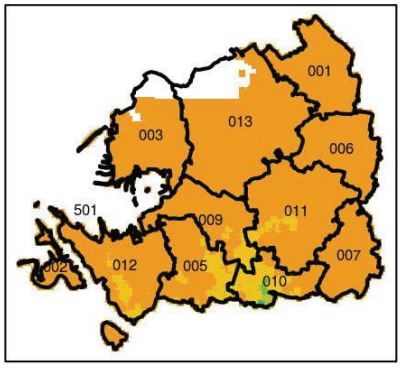

(h) Gemeinde-Median mit ÖPNV

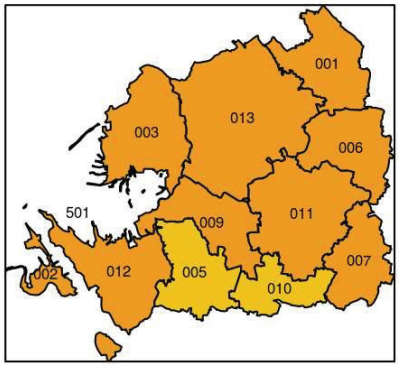

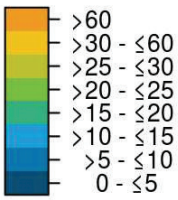

Quellen: Thünen-Erreichbarkeitsmodell 2019 (Neumeier, S.); © GeoBasis-DE / BKG 2018;
Map tiles by Stamen Design, under CC BY 3.0. Data by OpenStreetMap, under ODbL

Region/(Schlüssel in Karte)	Bewohnte Gebiete								Wegezeit in Minuten																											
	AV	ME	AV	ME	AV	ME	AV	ME	0 - ≤5				>5 - ≤10				>10 - ≤15				>15 - ≤20				>20 - ≤25				>25 - ≤30				>30 - ≤60				>60			
	Verkehrsträger																																			
	A	A	R	R	F	F	Ö	Ö	A	R	F	Ö	A	R	F	Ö	A	R	F	Ö	A	R	F	Ö	A	R	F	Ö	A	R	F	Ö	A	R	F	Ö	A	R	F	Ö
	Wegezeit in Minuten								Bevölkerung in % (Zensus 2011)																													
Bad Gandersheim (001)	36	36	145	148	464	474	116,2	113				0				0				0									1,7				98,3					100,0	100,0	96,9
Bodenfelde (002)	35	35	133	136	427	434	99,5	99				0				0				0									0,7				99,3					100,0	100,0	99,8
Dassel (003)	39	39	171	172	547	551	141,4	141				0				0				0									0,2				99,6				0,2	100,0	100,0	95,4
Hardegsen (005)	17	16	62	60	200	192	63,2	53				0				0	33,6			0	57,5				7,2				1,6			3,4		71,3		74,9		28,7	100,0	21,7
Kalefeld (006)	28	26	140	136	448	437	132,3	133				0				0				0					51,8				23,0				25,2					100,0	100,0	98,1
Katlenburg-Lindau (007)	26	28	100	100	320	321	88,4	82				0				0				0	13,3				27,8				39,7				19,3					100,0	100,0	100,0
Moringen (009)	20	19	85	84	273	268	75,6	75				0				0	12,5			0	60,1				16,7				10,7					12,9		12,1		87,1	100,0	87,9
Nörten-Hardenberg (010)	11	10	38	34	122	110	47,1	41				0	65,4			0	28,5			0	5,0	1,5		10,0	1,1	18,5		16,7		9,5		28,4		64,3		26,0		6,1	100,0	18,9
Northeim (011)	20	19	82	79	264	253	75,2	73				0				0	9,0			0	67,4				16,3				7,2				0,1	8,4		20,5		91,6	100,0	79,5
Uslar (012)	28	28	103	105	331	336	70,0	73				0				0				0	2,2				23,7				48,6				25,5			36,8		100,0	100,0	63,1
Einbeck (013)	35	33	145	145	464	463	121,5	117				0				0				0					7,7				15,9				76,3			0,1		100,0	100,0	92,6
Landkreis Northeim gesamt	28	29	117	119	374	382	97,4	92				0	3,9			0	6,2			0	22,1	0,1		0,6	13,2	1,1		1,0	14,6	0,6		1,9	39,9	10,5		14,9		87,8	100,0	79,2
Deutschland gesamt	26	23	101	88	323	281	NA	NA	36,1	32,3	26,7	NA	10,3	2,6	4,4	NA	10,3	3,2	1	NA	9,5	3,1	0,7	NA	8,3	2,8	0,8	NA	6,8	2,8	0,8	NA	16,8	13,5	3	NA	1,7	39,8	62,5	NA

Anmerkungen: A: Auto; R: Fahrrad; F: Fuß; Ö: ÖPNV; AV: Arithmetisches Mittel; ME: Median

Quellen: Thünen-Erreichbarkeitsmodell, Dr. Stefan Neumeier; Daten Bevölkerung: Zensus 2011, (c) Statistisches Bundesamt, Wiesbaden, 2015

Tabelle: Mittlere Oberzentren-Erreichbarkeit in Minuten (Datenstand Standorte: 2014) sowie Wegezeit in Minuten nach Bevölkerung - Landkreis Northeim

Mittel- und Oberzentren-Erreichbarkeit in Minuten (Datenstand Standorte: 2014)
- Landkreis Northeim -

(a) mit Pkw

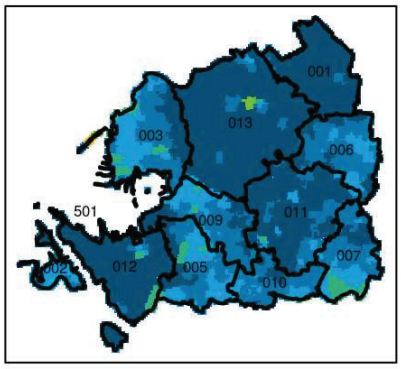

(e) Gemeinde-Median mit Pkw

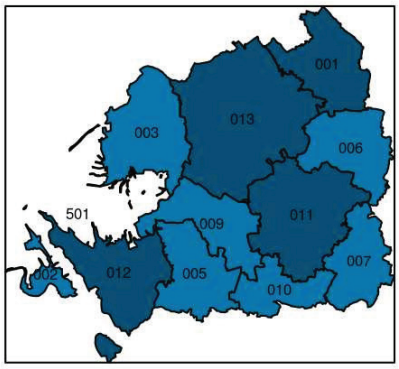

(b) mit Fahrrad

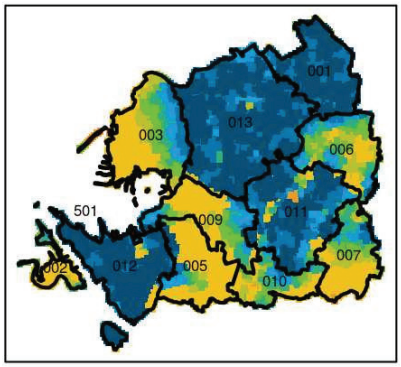

(f) Gemeinde-Median mit Fahrrad

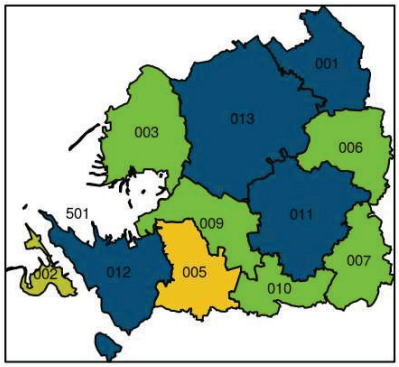

(c) fußläufig

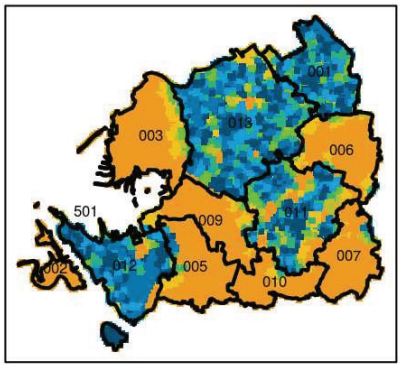

(g) Gemeinde-Median fußläufig

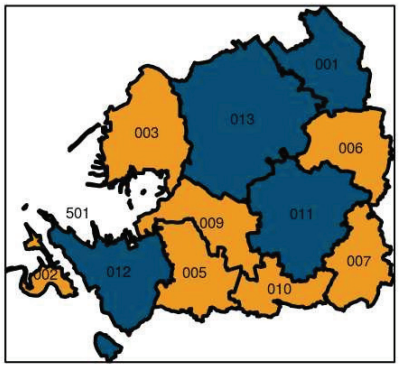

(d) mit ÖPNV

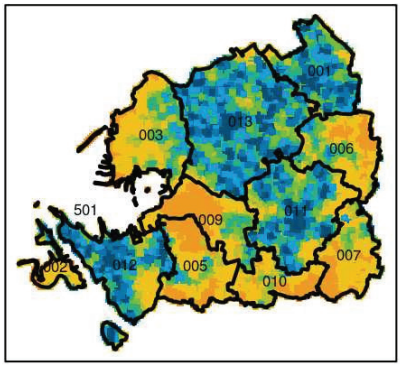

(h) Gemeinde-Median mit ÖPNV

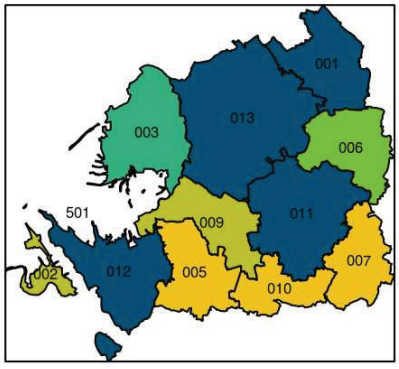

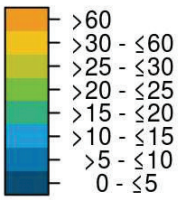

Quellen: Thünen-Erreichbarkeitsmodell 2019 (Neumeier, S.); © GeoBasis-DE / BKG 2018;
Map tiles by Stamen Design, under CC BY 3.0. Data by OpenStreetMap, under ODbL

Region/(Schlüssel in Karte)	Bewohnte Gebiete								Wegezeit in Minuten																											
	AV		ME		AV		ME		0 - ≤5				>5 - ≤10				>10 - ≤15				>15 - ≤20				>20 - ≤25				>25 - ≤30				>30 - ≤60				>60			
	Verkehrsträger																																			
	A		A		R		R		F		F		Ö		Ö		A		R		F		Ö		A		R		F		Ö		A		R		F		Ö	
	Wegezeit in Minuten								Bevölkerung in % (Zensus 2011)																															
Bad Gandersheim (001)	1		1		2		1		5		3		5,3		3		99,5		98,9		88,1		90,4		0,3		0,9		10,3		7,1				0,5		0,7				0,6		0,3				0,2		0,3				0,2		0,1						0,1					
Bodenfelde (002)	9		10		32		29		102		94		26,3		26		8,0						51,6				4,0		40,3		1,9				4,2		0,1		6,1				9,6				2,2				26,0				49,5				36,5				40,4		0,4		19,6				99,6		0,1	
Dassel (003)	8		8		25		24		81		75		25,7		20		29,8						32,6		22,5		20,0		33,4		7,4				22,7		4,2		9,9		1,3		12,7				12,3		7,3		20,9				2,1		12,2		9,3				45,8		9,0		8,8				70,2		5,5	
Hardegsen (005)	9		9		34		35		111		112		41,1		32		2,1		0,2		0,1		0,1		61,0		0,4		0,1		1,3		36,1		1,8		4,3		0,8		0,1		28,5				4,8		0,1		16,9				1,8		0,2		9,9				90,9		1,2		26,6				98,3		12,3	
Kalefeld (006)	7		7		20		22		65		71		29,1		21		32,0						2,1		64,2		9,7				17,2		3,8		25,7		27,2				9,4		0,2		13,3				36,2		0,8		15,4				15,6		4,8		3,3				3,4		28,0		18,0				66,2		3,5	
Katlenburg-Lindau (007)	8		8		25		23		81		74		36,4		35		29,6						55,8		0,1		4,9		13,9		21,8				8,5		0,7		24,9				11,9				8,7				6,5				10,8		0,1		8,3				33,8		9,6		57,5				90,3		2,2	
Moringen (009)	7		7		26		20		84		65		41,0		26		39,5						45,0		0,2		3,4		15,5		21,8				12,0				40,9				42,5				7,6				11,9				1,4		0,1		0,3				28,1		11,4		7,8				88,5		22,2	
Nörten-Hardenberg (010)	8		8		24		23		75		73		46,8		45		11,4						82,6						6,0		15,1				1,4				21,6				8,3				39,0				11,5				12,2				10,5				12,1		11,1		43,4				88,9		24,9	
Northeim (011)	1		1		2		1		7		4		5,6		3		99,1		98,6		90,6		95,6		0,2		0,7		7,7		3,8		0,1		0,1		0,2		0,1				0,2		0,2				0,2		0,1				0,3		0,1						0,1					
Uslar (012)	1		1		1		1		4		3		4,3		3		99,9		99,8		89,0		90,2				0,1		10,2		9,4				0,5		0,3						0,1								0,1																							
Einbeck (013)	1		1		2		1		5		3		5,2		3		99,8		98,9		88,2		90,6		0,1		0,9		9,9		8,0				0,2		0,6		0,6				0,5		0,4				0,5		0,1														0,3		0,2											
Landkreis Northeim gesamt	4		1		12		3		39		9		17,6		8		71,0		62,2		56,0		58,1		20,7		2,6		5,8		7,2		7,7		5,2		0,3		4,8		0,4		6,1		0,3		7,0				6,2		0,8		5,7				3,6		1,3		3,4				13,9		4,0		9,7				31,4		4,1	
Deutschland gesamt	8		6		23		16		75		53		NA		NA		70,5		62,5		53,1		NA		16,1		4,2		7,5		NA		8,4		5,4		1,6		NA		3,2		5,1		1,1		NA		1,1		4,5		1,3		NA		0,3		4,0		1,4		NA		0,3		11,4		5,0		NA		0,1		2,8		28,8		NA	

Anmerkungen: A: Auto; R: Fahrrad; F: Fuß; Ö: ÖPNV; AV: Arithmetisches Mittel; ME: Median

Quellen: Thünen-Erreichbarkeitsmodell, Dr. Stefan Neumeier; Daten Bevölkerung: Zensus 2011, (c) Statistisches Bundesamt, Wiesbaden, 2015

Tabelle: Mittlere Mittel- und Oberzentren-Erreichbarkeit in Minuten (Datenstand Standorte: 2014) sowie Wegezeit in Minuten nach Bevölkerung - Landkreis Northeim

Erreichbarkeit ausgewählter Infrastrukturen im Landkreis Waldeck-Frankenberg

Zuordnung der Schlüsselnummern in den Kartendarstellungen zu Gemeindenamen:

Schlüssel	Gemeindename
001	Allendorf (Eder)
002	Bad Arolsen
003	Bad Wildungen
004	Battenberg (Eder)
005	Bromskirchen
006	Burgwald
007	Diemelsee
008	Diemelstadt
009	Edertal
010	Frankenau
011	Frankenberg (Eder)
012	Gemünden (Wohra)
013	Haina (Kloster)
014	Hatzfeld (Eder)
015	Korbach
016	Lichtenfels
017	Rosenthal
018	Twistetal
019	Vöhl
020	Volkmarsen
021	Waldeck
022	Willingen (Upland)

Erreichbarkeit von Supermärkten und Discountern in Minuten (Datenstand Standorte: 2017)
- Landkreis Waldeck-Frankenberg -

(a) mit Pkw

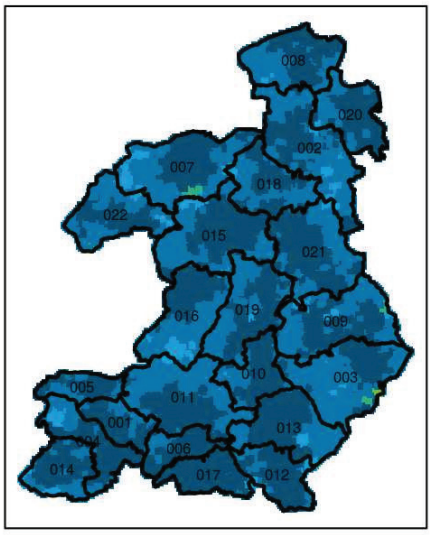

(d) Gemeinde-Median mit Pkw

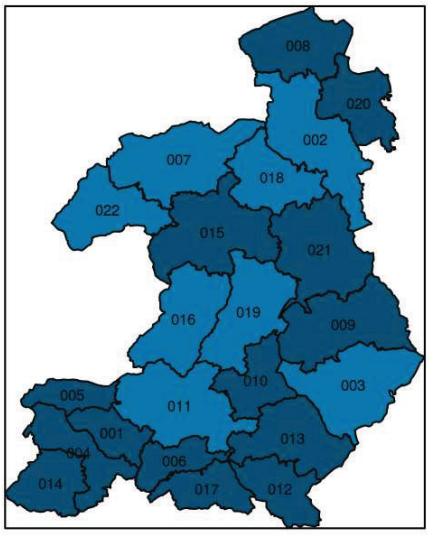

(b) mit Fahrrad

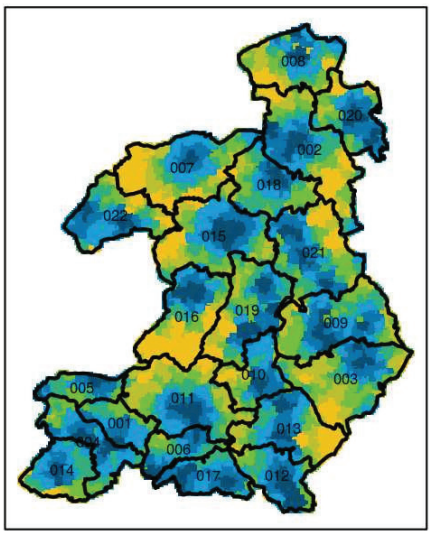

(e) Gemeinde-Median mit Fahrrad

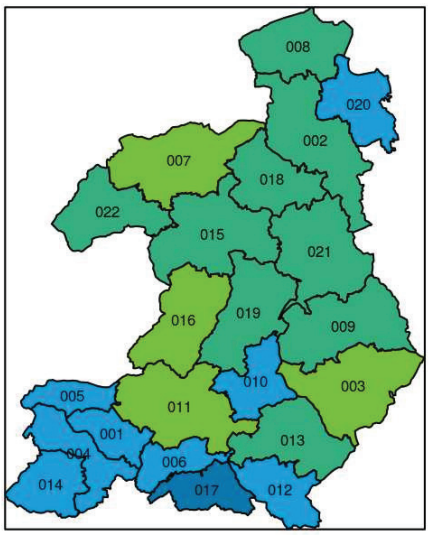

(c) fußläufig

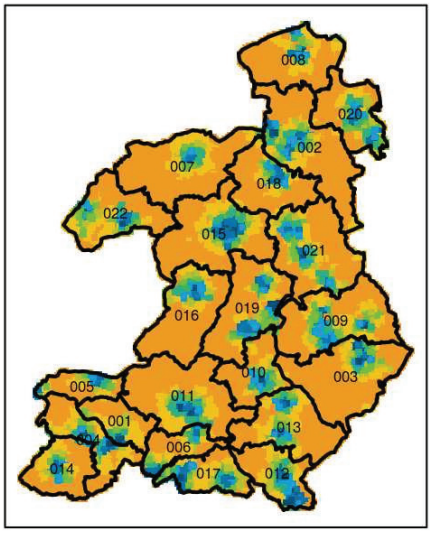

(f) Gemeinde-Median fußläufig

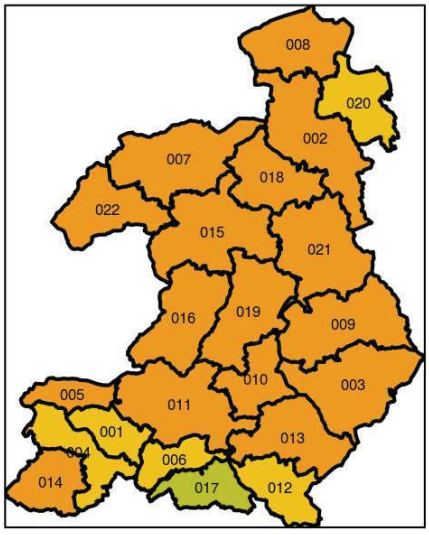

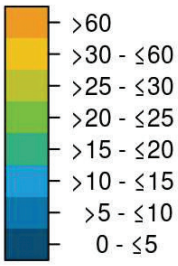

Quellen: Thünen-Erreichbarkeitsmodell; © GeoBasis-DE / BKG 2018; Map tiles by Stamen Design, under CC BY 3.0. Data by OpenStreetMap, under ODbL

Region/(Schlüssel in Karte)	Bewohnte Gebiete						Wegezeit in Minuten																							
	AV	ME	AV	ME	AV	ME	0 - ≤5			>5 - ≤10			>10 - ≤15			>15 - ≤20			>20 - ≤25			>25 - ≤30			>30 - ≤60			>60		
	Verkehrsträger																													
	A	A	R	R	F	F	A	R	F	A	R	F	A	R	F	A	R	F	A	R	F	A	R	F	A	R	F	A	R	F
	Wegezeit in Minuten						Bevölkerung in % (Zensus 2011)																							
Allendorf (Eder) (001)	3	3	10	8	32	27	88,4	32,0	11,2	11,6	41,7	7,9		13,5	10,6		1,4	14,7		11,4	17,4			8,9			16,5			12,8
Bad Arolsen (002)	4	4	14	8	45	26	81,2	66,1	16,3	18,7	11,3	27,8	0,1	3,5	19,4		6,5	6,7		1,9	6,4		3,2	0,7		7,5	1,2			21,5
Bad Wildungen (003)	5	5	15	14	47	45	68,4	44,7	9,9	31,6	21,3	16,8		2,3	16,2		7,0	8,0		17,6	8,7		4,7	6,3		2,4	2,5			31,6
Battenberg (Eder) (004)	3	2	8	6	25	18	92,4	65,1	18,8	7,5	16,5	35,6	0,1	10,5	9,4		2,3	6,7		5,5	3,8		0,1	7,0			10,6			8,1
Bromskirchen (005)	3	2	8	7	27	23	97,2	72,9	23,7	2,8	3,4	32,4		14,1	16,6		5,9	0,4		3,7	2,6			0,5			7,8			16,1
Burgwald (006)	3	2	11	6	35	20	73,5	61,4	15,6	26,5	3,9	29,2		5,7	14,4		3,2	5,6		24,3	0,6		1,4	0,1			3,5			31,1
Diemelsee (007)	5	5	19	18	60	57	60,5	30,5	4,6	39,1	7,9	19,6	0,4	14,1	6,3		9,1	1,0		21,3	1,0		3,5	2,0		13,6	15,5			50,1
Diemelstadt (008)	4	4	14	12	44	38	79,4	46,2	5,1	20,5	18,3	24,2	0,1	10,9	14,5		4,3	13,4		9,8	5,4		6,3	1,9		4,2	10,6			25,0
Edertal (009)	4	4	12	11	39	36	75,1	28,2	10,1	24,8	17,6	8,6	0,1	24,4	7,9		13,1	5,0		14,9	7,5		1,7	5,9		0,1	19,4			35,7
Frankenau (010)	4	4	15	14	48	45	94,5	47,6	17,5	5,4	1,2	22,9	0,1	26,9	7,1		17,3	0,1		2,5			0,5	1,2		4,0	24,0			27,2
Frankenberg (Eder) (011)	4	4	14	12	45	39	75,3	54,9	9,4	24,7	8,9	21,2		8,5	18,6		10,4	7,9		4,2	2,8		12,2	1,7		0,9	9,4			28,9
Gemünden (Wohra) (012)	3	3	7	6	23	19	98,4	65,5	16,6	1,6	16,0	30,4		16,2	16,0		2,1	14,9		0,1	2,9			0,2			16,3			2,6
Haina (Kloster) (013)	4	3	15	12	49	38	75,3	60,4	24,8	24,7	6,0	31,4		6,8	4,1		2,1	0,7		0,9	1,2		12,8	0,9		11,0	8,8			28,1
Hatzfeld (Eder) (014)	4	4	12	14	40	43	84,6	26,9	4,6	14,0	17,9	11,1		29,4	9,0		14,3	15,5		10,2	3,4			0,5			25,5			28,9
Korbach (015)	4	3	13	12	42	40	86,3	76,6	23,1	13,7	3,4	42,5	0,1	3,3	10,6		4,0	1,2		7,2	1,0		4,3	1,3		1,2	3,4			17,0
Lichtenfels (016)	6	7	22	28	72	89	46,3	31,2	9,6	41,4	0,8	14,2	12,4	4,6	6,6		10,9	1,2		1,0	0,1		11,2	0,2		40,3	0,1			67,9
Rosenthal (017)	2	2	6	4	19	14	99,8	82,5	23,6	0,2	13,3	37,4		1,1	19,3		3,0	14,4			0,5			0,5			0,7			3,6
Twistetal (018)	4	5	15	18	48	56	58,0	26,7	11,1	42,0	0,1	10,3		2,7	5,3		54,8			11,7			4,0				2,3			71,1
Vöhl (019)	5	5	16	17	53	56	48,9	20,8	5,4	51,1	6,3	8,4		3,6	6,2		39,5	1,7		8,6	1,4		13,4	1,5		7,8	3,9			71,4
Volkmarsen (020)	4	3	11	7	36	22	85,8	60,3	11,1	14,2	15,5	26,8		0,4	17,2		14,2	14,6		7,5	5,7		0,1	0,4		2,0	0,4			23,8
Waldeck (021)	4	4	15	16	47	53	72,1	56,6	12,9	26,3	6,9	25,9	1,5	1,0	15,7		8,9	7,7		11,0	1,1		13,6			2,0	1,2			35,4
Willingen (Upland) (022)	5	5	14	12	46	38	65,6	40,9	10,1	34,1	22,1	14,1	0,3	10,5	14,6		5,6	10,9		7,9	6,2		7,2	2,8		5,8	13,1			28,2
Landkreis Waldeck-Frankenberg gesamt	4	4	14	12	44	40	76,9	53,1	13,6	22,7	11,8	24,2	0,5	7,5	13,2		9,7	6,5		8,6	4,1		5,4	2,3		3,9	7,1			28,9
Deutschland gesamt	4	4	12	9	38	30	88,2	67,8	17,2	10,5	16,0	29,3	1,2	6,4	18,8	0,1	4,3	9,4		2,6	4,9		1,5	3,1		1,4	6,4			10,9

Anmerkungen: A: Auto; R: Fahrrad; F: Fuß; AV: Arithmetisches Mittel; ME: Median

Quellen: Thünen-Erreichbarkeitsmodell, Dr. Stefan Neumeier; Daten Bevölkerung: Zensus 2011, (c) Statistisches Bundesamt, Wiesbaden, 2015

Tabelle: Mittlere Erreichbarkeit von Supermärkten und Discountern in Minuten (Datenstand Standorte: 2017) sowie Wegezeit in Minuten nach Bevölkerung - Landkreis Waldeck-Frankenberg

Discounter-Erreichbarkeit in Minuten (Datenstand Standorte: 2017)
- Landkreis Waldeck-Frankenberg -

(a) mit Pkw

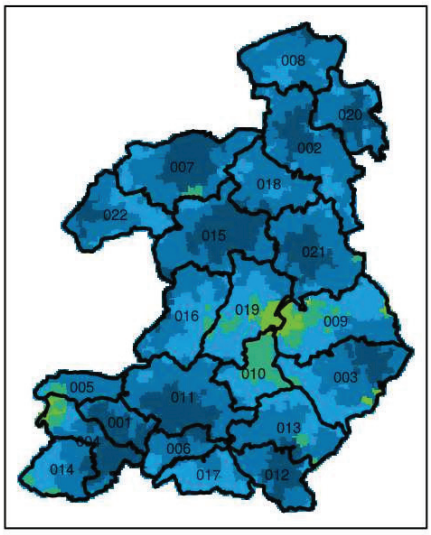

(d) Gemeinde-Median mit Pkw

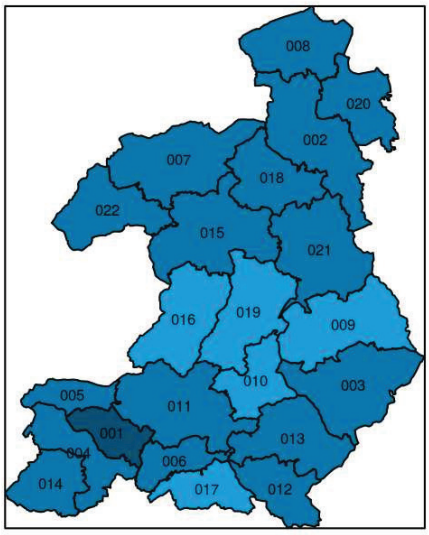

(b) mit Fahrrad

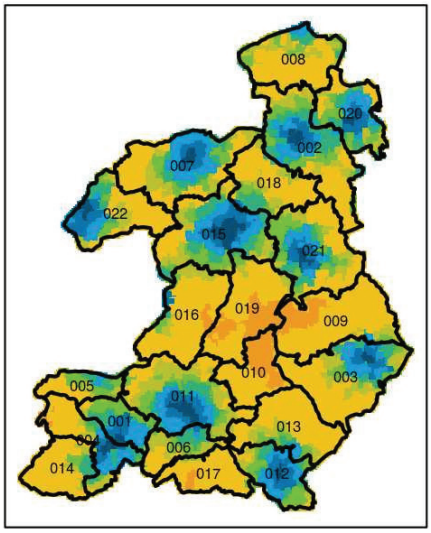

(e) Gemeinde-Median mit Fahrrad

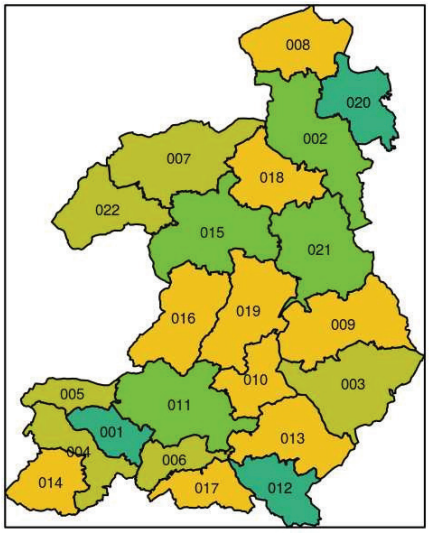

(c) fußläufig

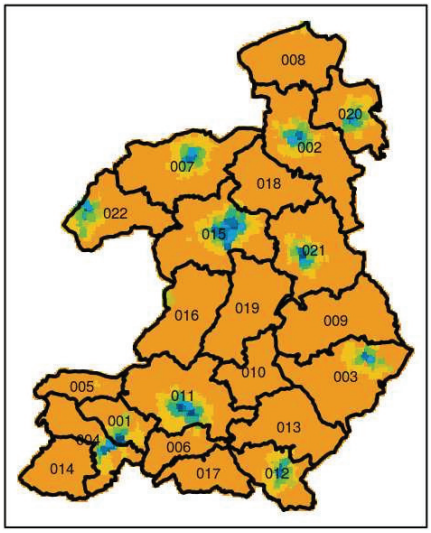

(f) Gemeinde-Median fußläufig

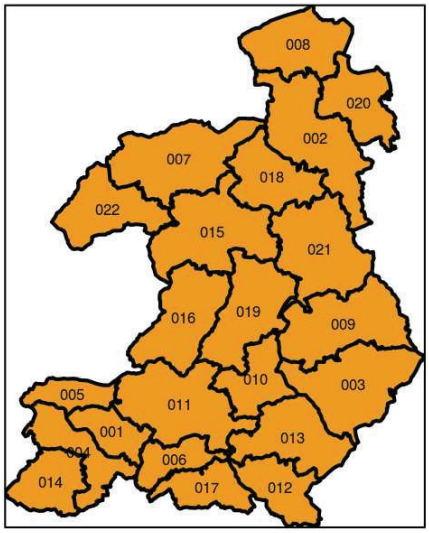

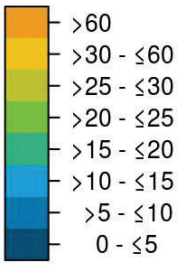

Quellen: Thünen-Erreichbarkeitsmodell; © GeoBasis-DE / BKG 2018; Map tiles by Stamen Design, under CC BY 3.0. Data by OpenStreetMap, under ODbL

Region/(Schlüssel in Karte)	Bewohnte Gebiete						Wegezeit in Minuten																					
	AV	ME	AV	ME	AV	ME	0 - ≤5			>5 - ≤10			>10 - ≤15			>15 - ≤20			>20 - ≤25			>25 - ≤30			>30 - ≤60			>60		
	Verkehrsträger																													
	A	A	R	R	F	F	A	R	F	A	R	F	A	R	F	A	R	F	A	R	F	A	R	F	A	R	F	A	R	F
	Wegezeit in Minuten						Bevölkerung in % (Zensus 2011)																							
Allendorf (Eder) (001)	3	3	10	8	32	27	88,4	31,2	5,5	11,6	42,2	11,8		13,8	11,6		1,4	14,9		11,4	18,0			8,9			16,5			12,8
Bad Arolsen (002)	6	5	18	15	57	49	69,0	33,4	6,0	29,4	28,2	12,1	1,6	11,9	13,7		12,1	6,6		2,5	12,3		3,7	6,4		8,2	16,3			26,6
Bad Wildungen (003)	7	6	22	18	69	59	54,7	15,1	1,2	38,0	34,3	3,9	7,2	16,2	8,0	0,1	6,6	10,1		4,5	10,2		13,5	10,5		9,8	21,7			34,4
Battenberg (Eder) (004)	5	4	18	12	57	39	66,6	25,8	1,7	32,8	28,3	12,1		12,5	12,0	0,5	0,1	6,6	0,2	0,4	6,6		29,4	14,8		3,2	12,8		0,2	33,5
Bromskirchen (005)	7	6	21	19	67	61	28,9			63,9			6,7	56,8		0,4	23,8			7,8						11,6	33,5			66,5
Burgwald (006)	7	7	26	26	84	84	38,5			41,5	0,8		20,0	26,0			13,2			9,6			22,7	0,1		27,8	17,0			82,9
Diemelsee (007)	6	6	21	23	67	74	54,8	30,4	2,3	44,4	2,1	10,2	0,8	19,6	15,3		2,5	3,5		15,3	0,5		10,1	0,8		20,0	16,9			50,6
Diemelstadt (008)	8	8	27	27	86	88	22,1			71,6			6,3	24,9			5,1			14,3			28,2			27,6	18,0			82,0
Edertal (009)	12	11	47	45	149	145				34,9			55,3	1,2		8,3	1,4		1,5	7,6			5,8			79,6			4,5	100,0
Frankenau (010)	13	13	53	49	171	156				0,2			64,8			35,0										77,8			22,2	100,0
Frankenberg (Eder) (011)	5	5	17	13	53	40	71,0	34,2	1,0	29,0	29,4	12,2		7,7	15,2		5,2	20,2		4,1	6,5		10,3	5,8		9,1	9,9			29,2
Gemünden (Wohra) (012)	4	4	11	10	36	31	85,9	26,9	2,3	14,1	47,2	6,3		10,6	9,6		7,4	20,4		7,6	20,7		0,4	14,4			10,9			15,6
Haina (Kloster) (013)	8	8	35	35	112	113	1,0			67,3			31,8				0,2			8,4			29,3			62,2				100,0
Hatzfeld (Eder) (014)	9	9	35	36	112	114	13,4			50,2			36,0	1,4		0,3	12,2			0,5			30,7			55,2				100,0
Korbach (015)	4	4	14	14	46	43	84,4	66,2	9,6	15,5	13,3	25,7	0,1	1,4	30,2		6,0	7,2		5,6	4,6		6,1	1,8		1,5	1,2			19,6
Lichtenfels (016)	10	10	42	40	134	129				55,9			39,4			4,7				1,0			8,4			85,7			4,7	100,0
Rosenthal (017)	12	11	49	47	157	152				10,0			89,8			0,2										100,0				100,0
Twistetal (018)	7	7	29	31	94	98	18,6			76,8			4,6	1,1			35,4			0,9			17,9			44,8	1,1			98,9
Vöhl (019)	12	11	44	45	140	144	0,1			33,8			55,5			10,2	4,5		0,3	8,8			9,2			62,4			15,0	100,0
Volkmarsen (020)	5	5	16	16	51	52	68,2	21,8	2,4	30,0	41,9	2,4	1,8	1,0	17,0		13,9	21,0		11,5	13,5		5,6	5,8		4,3	2,3			35,5
Waldeck (021)	6	6	24	23	76	73	31,4	22,3	3,3	64,1	3,7	9,6	4,5	0,9	6,8		14,5	5,4		14,8	1,0		14,4			29,4	0,5			73,5
Willingen (Upland) (022)	7	8	23	22	74	70	36,4	19,7	3,3	44,9	18,2	5,9	18,6	8,3	8,9		4,7	9,5		14,9	5,0		14,3	2,6		20,0	9,2			55,6
Landkreis Waldeck-Frankenberg gesamt	7	7	26	25	82	80	51,1	24,8	3,0	35,0	18,0	8,8	12,2	8,6	11,3	1,6	7,4	7,9	0,1	6,6	5,9		10,8	4,2		22,5	9,0		1,3	49,8
Deutschland gesamt	6	5	17	14	55	45	78,7	52,2	9,4	17,0	22,2	21,3	3,7	8,0	18,6	0,6	5,6	12,0	0,1	4,1	7,2		2,9	4,5		4,8	8,1		0,2	18,9

Anmerkungen: A: Auto; R: Fahrrad; F: Fuß; AV: Arithmetisches Mittel; ME: Median

Quellen: Thünen-Erreichbarkeitsmodell, Dr. Stefan Neumeier; Daten Bevölkerung: Zensus 2011, (c) Statistisches Bundesamt, Wiesbaden, 2015

Tabelle: Mittlere Discounter-Erreichbarkeit in Minuten (Datenstand Standorte: 2017) sowie Wegezeit in Minuten nach Bevölkerung - Landkreis Waldeck-Frankenberg

Supermarkt-Erreichbarkeit in Minuten (Datenstand Standorte: 2017)
- Landkreis Waldeck-Frankenberg -

(a) mit Pkw

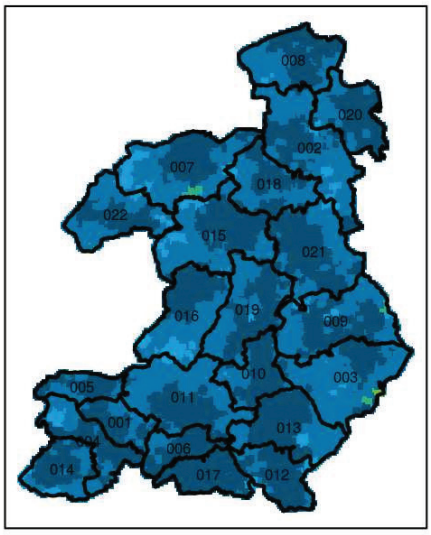

(d) Gemeinde-Median mit Pkw

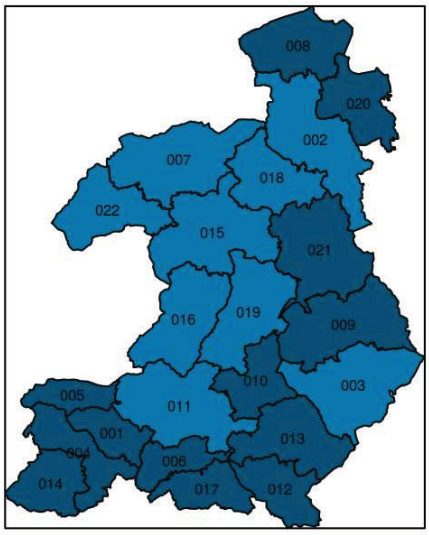

(b) mit Fahrrad

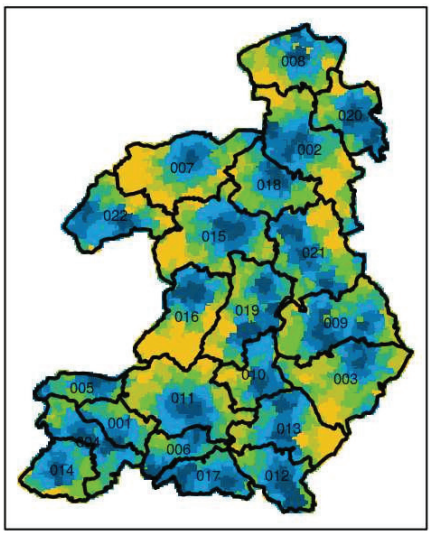

(e) Gemeinde-Median mit Fahrrad

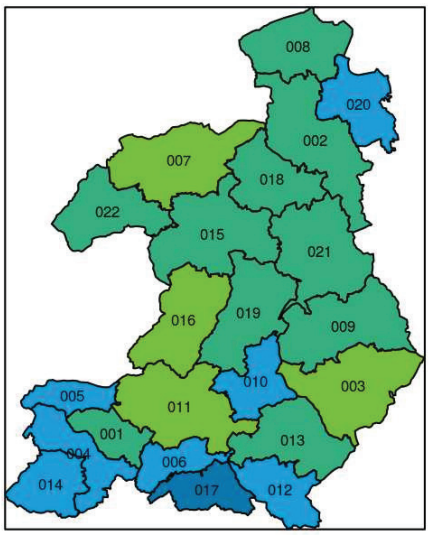

(c) fußläufig

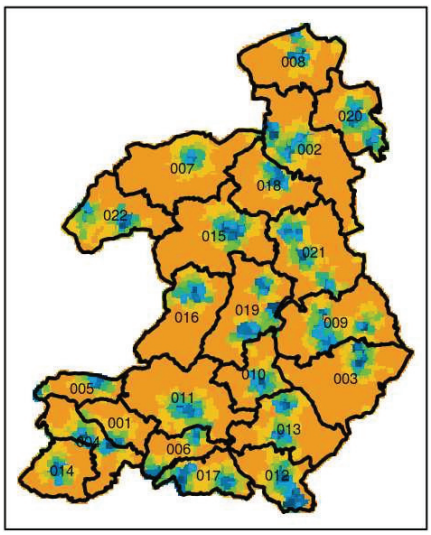

(f) Gemeinde-Median fußläufig

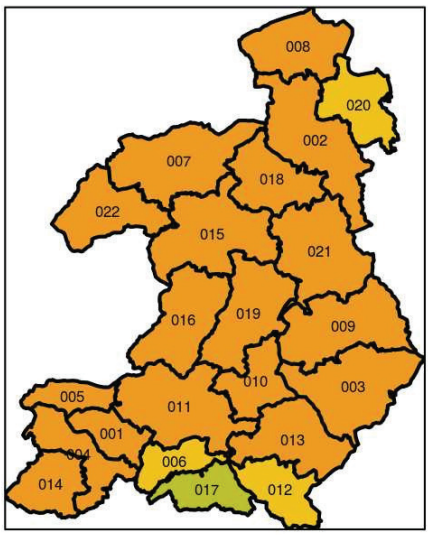

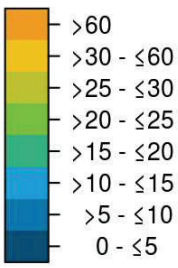

Quellen: Thünen-Erreichbarkeitsmodell; © GeoBasis-DE / BKG 2018; Map tiles by Stamen Design, under CC BY 3.0. Data by OpenStreetMap, under ODbL

Region/(Schlüssel in Karte)	Bewohnte Gebiete						Wegezeit in Minuten																					
	AV	ME	AV	ME	AV	ME	0 - ≤5			>5 - ≤10			>10 - ≤15			>15 - ≤20			>20 - ≤25			>25 - ≤30			>30 - ≤60			>60		
	Verkehrsträger																											
	A	A	R	R	F	F	A	R	F	A	R	F	A	R	F	A	R	F	A	R	F	A	R	F	A	R	F	A	R	F
	Wegezeit in Minuten						Bevölkerung in % (Zensus 2011)																							
Allendorf (Eder) (001)	4	4	12	10	39	33	80,6	20,0	5,7	19,4	43,0	10,6		19,9	1,9		4,3	8,8		6,1	10,4		6,7	15,6			21,4			25,5
Bad Arolsen (002)	5	4	14	8	45	27	81,2	60,2	11,9	18,8	17,1	25,9	0,1	3,5	19,6		6,5	10,2		1,9	8,9		3,2	0,7		7,5	1,3			21,5
Bad Wildungen (003)	5	5	15	15	49	48	67,9	39,7	8,7	32,1	26,3	13,4		2,4	14,1		4,3	11,4		17,8	11,7		7,2	6,5		2,4	2,6			31,7
Battenberg (Eder) (004)	3	2	9	6	28	19	89,2	64,6	17,1	10,6	10,9	32,0	0,1	14,8	14,2		4,2	7,2		5,5	3,1		0,1	1,8			12,0			12,6
Bromskirchen (005)	3	2	8	7	27	23	97,2	72,9	23,7	2,8	3,4	32,4		14,1	16,6		5,9	0,4		3,7	2,6			0,5			7,8			16,1
Burgwald (006)	3	2	11	6	35	20	73,5	61,4	15,6	26,5	3,9	29,2		5,7	14,4		3,2	5,6		24,0	0,6		1,8	0,1			3,5			31,1
Diemelsee (007)	5	5	19	18	62	59	58,0	30,5	4,6	41,7	7,9	19,2	0,4	11,2	6,6		12,0	1,0		17,9	1,0		6,8	2,0		13,8	13,7			52,0
Diemelstadt (008)	4	4	14	12	44	38	79,4	46,2	5,1	20,5	18,3	24,2	0,1	10,9	14,5		4,3	13,4		9,8	5,4		6,3	1,9		4,2	10,6			25,0
Edertal (009)	4	4	12	11	39	36	75,1	28,2	10,1	24,8	17,6	8,6	0,1	24,4	7,9		13,1	5,0		14,9	7,5		1,7	5,9		0,1	19,4			35,7
Frankenau (010)	4	4	15	14	48	45	94,5	47,6	17,5	5,4	1,2	22,9	0,1	26,9	7,1		17,3	0,1		2,5			0,5	1,2		4,0	24,0			27,2
Frankenberg (Eder) (011)	4	4	14	13	46	41	75,0	50,7	9,2	25,0	11,0	14,8		10,4	20,3		10,6	10,6		4,2	4,8		12,2	1,7		0,9	9,6			29,0
Gemünden (Wohra) (012)	3	3	7	6	23	19	98,4	63,4	15,0	1,6	18,1	30,9		16,2	15,1		2,1	17,0		0,1	2,9			0,2			16,3			2,6
Haina (Kloster) (013)	4	3	15	12	49	38	75,3	60,4	24,8	24,7	6,0	31,4		6,8	4,1		2,1	0,7		0,9	1,2		12,8	0,9		11,0	8,8			28,1
Hatzfeld (Eder) (014)	4	4	13	14	42	43	71,2	26,9	4,6	27,4	17,9	11,1		28,0	9,0		3,4	15,5		22,5	3,4			0,5			25,5			28,9
Korbach (015)	4	4	15	14	47	43	83,9	68,5	14,7	15,1	9,4	32,0	1,1	5,2	19,4		3,1	8,7		6,3	2,5		5,0	0,4		2,5	4,9			17,4
Lichtenfels (016)	6	7	22	29	72	92	46,3	31,2	9,6	40,6	0,8	14,2	13,2	4,6	6,6		10,9	1,2		0,5	0,1		11,6	0,2		40,3	0,1			67,9
Rosenthal (017)	2	2	6	4	19	14	99,8	82,5	23,6	0,2	13,3	37,4		1,1	19,3		3,0	14,4			0,5			0,5			0,7			3,6
Twistetal (018)	5	5	16	19	51	62	40,5	26,7	11,1	59,5	0,1	10,3		1,6	5,3		22,7			44,9			4,0				1,1			72,2
Vöhl (019)	5	5	16	17	53	56	48,9	20,8	5,4	51,1	6,3	8,4		3,6	6,2		39,5	1,7		8,6	1,4		13,4	1,5		7,8	3,9			71,4
Volkmarsen (020)	4	3	11	7	36	22	85,8	60,3	11,1	14,2	15,5	26,8		0,4	17,2		14,2	14,6		7,5	5,7		0,1	0,4		2,0	0,4			23,8
Waldeck (021)	4	5	15	17	48	53	71,0	56,6	12,8	27,4	6,9	23,7	1,5	1,0	18,1		7,6	7,7		12,3	1,1		13,6			2,0	1,2			35,5
Willingen (Upland) (022)	5	5	14	12	46	38	64,7	40,9	10,1	35,0	22,1	14,1	0,3	10,5	14,6		5,6	10,9		7,9	6,2		7,2	2,8		5,8	13,1			28,2
Landkreis Waldeck-Frankenberg gesamt	4	4	14	13	46	41	75,1	49,8	11,5	24,2	13,9	21,3	0,6	8,2	14,5		8,4	8,5		9,4	4,8		6,1	2,3		4,1	7,5			29,7
Deutschland gesamt	5	4	14	11	44	36	82,6	54,4	10,3	15,0	23,8	21,8	2,1	8,4	19,2	0,3	5,4	12,6		3,4	7,7		2,1	4,9		2,5	8,7		0,1	14,7

Anmerkungen: A: Auto; R: Fahrrad; F: Fuß; AV: Arithmetisches Mittel; ME: Median

Quellen: Thünen-Erreichbarkeitsmodell, Dr. Stefan Neumeier; Daten Bevölkerung: Zensus 2011, (c) Statistisches Bundesamt, Wiesbaden, 2015

Tabelle: Mittlere Supermarkt-Erreichbarkeit in Minuten (Datenstand Standorte: 2017) sowie Wegezeit in Minuten nach Bevölkerung - Landkreis Waldeck-Frankenberg

Kindergarten-Erreichbarkeit in Minuten (Datenstand Standorte: 2015)
- Landkreis Waldeck-Frankenberg -

(a) mit Pkw

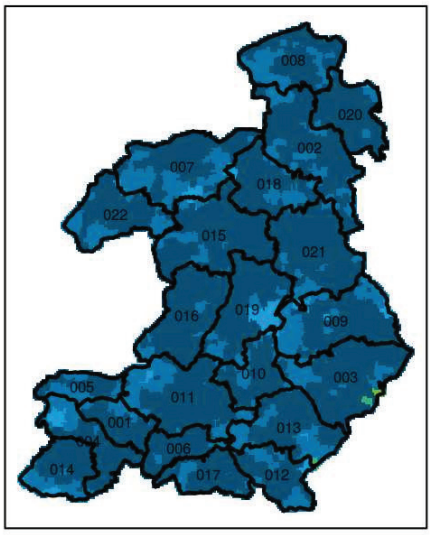

(d) Gemeinde-Median mit Pkw

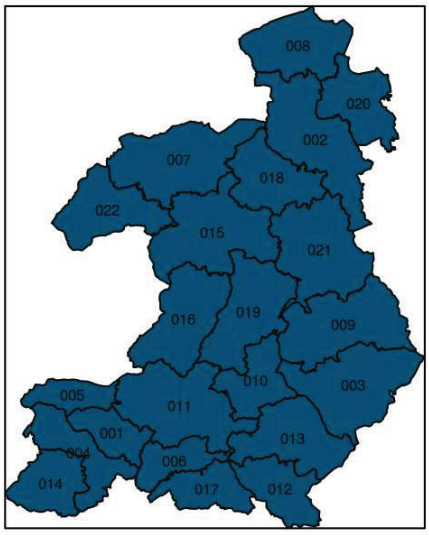

(b) mit Fahrrad

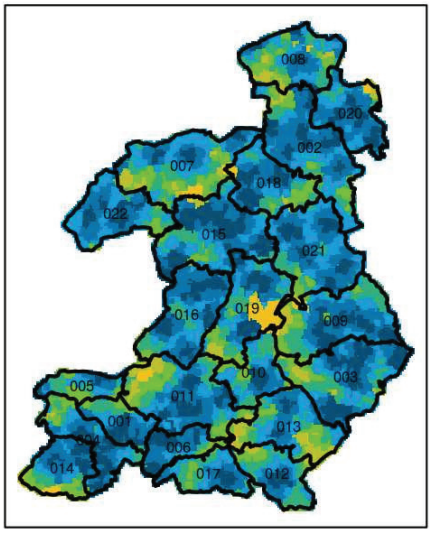

(e) Gemeinde-Median mit Fahrrad

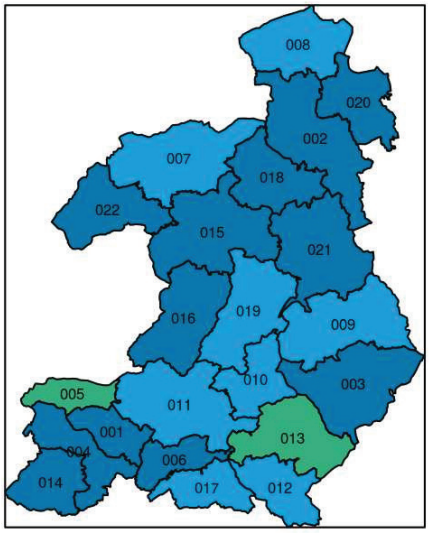

(c) fußläufig

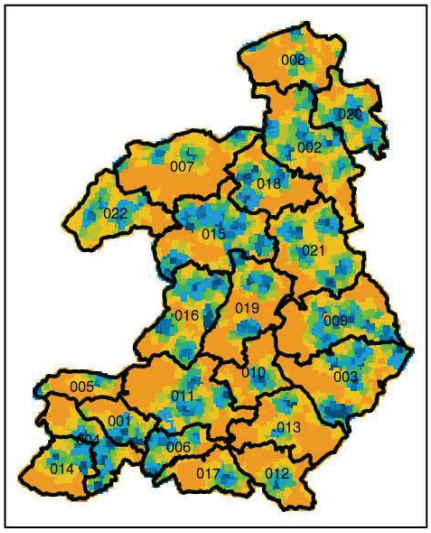

(f) Gemeinde-Median fußläufig

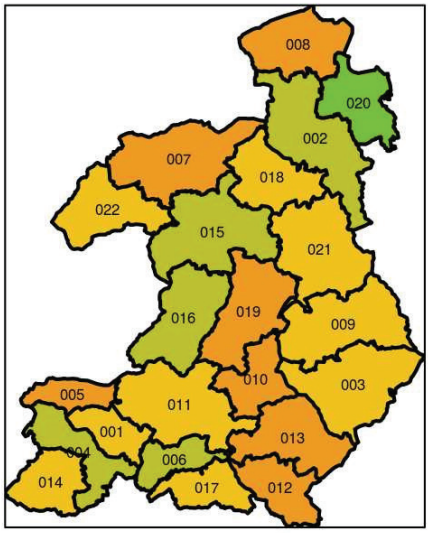

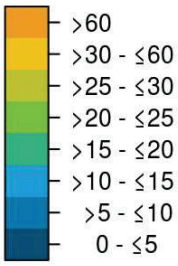

Quellen: Thünen-Erreichbarkeitsmodell; © GeoBasis-DE / BKG 2018; Map tiles by Stamen Design, under CC BY 3.0. Data by OpenStreetMap, under ODbL

Region/(Schlüssel in Karte)	Bewohnte Gebiete						Wegezeit in Minuten																					
	AV	ME	AV	ME	AV	ME	0 - ≤5			>5 - ≤10			>10 - ≤15			>15 - ≤20			>20 - ≤25			>25 - ≤30			>30 - ≤60			>60		
	Verkehrsträger																											
	A	A	R	R	F	F	A	R	F	A	R	F	A	R	F	A	R	F	A	R	F	A	R	F	A	R	F	A	R	F
	Wegezeit in Minuten						Bevölkerung in % (Zensus 2011)																							
Allendorf (Eder) (001)	2	2	6	4	18	11	96,4	86,0	28,6	3,6	2,4	38,5		8,8	18,3		2,2	0,8		0,6	0,1			1,1			9,9			2,9
Bad Arolsen (002)	2	2	6	4	19	14	98,4	80,1	24,1	1,6	15,7	33,3		1,3	19,6		2,6	12,2		0,2	5,0			1,5			0,8			3,4
Bad Wildungen (003)	2	2	6	5	20	15	99,1	71,4	22,0	0,9	24,9	25,6		1,0	21,4		1,3	12,8		1,0	10,9		0,5	3,5			0,6			3,2
Battenberg (Eder) (004)	2	2	5	3	17	11	99,4	84,6	31,0	0,5	8,6	32,4	0,1	6,2	20,8		0,4	6,4			2,3		0,1	0,3			6,1			0,7
Bromskirchen (005)	3	3	9	9	29	28	91,0	71,7	14,5	9,0	3,9	41,6		19,2	13,8		0,6	3,1		4,5	0,3			2,6			14,8			9,6
Burgwald (006)	2	2	4	3	13	10	100,0	85,0	24,9		9,1	26,6		5,9	28,2			14,3						0,1			6,0			
Diemelsee (007)	4	4	12	12	39	38	83,1	44,6	10,8	16,9	11,0	24,4		16,4	6,9		12,0	5,2		13,8	1,8		2,1	2,5		0,1	18,0			30,4
Diemelstadt (008)	4	4	11	10	36	33	79,9	56,1	6,8	20,1	10,1	25,2		12,0	21,7		15,9	5,6		1,8	4,5		4,2	0,5			11,7			24,1
Edertal (009)	3	2	9	6	28	19	90,5	53,5	22,2	9,4	27,6	20,9	0,1	5,5	6,7		10,4	10,1		2,4	9,9		0,5	7,1		0,1	8,4			14,7
Frankenau (010)	4	4	12	14	37	44	99,2	47,5	30,2	0,8	1,3	16,4		38,6	0,8		12,2	0,2		0,4				0,9			24,2			27,2
Frankenberg (Eder) (011)	3	2	9	6	29	18	89,3	76,4	18,1	10,7	6,3	34,3		3,7	22,5		5,1	5,0		6,1	0,8		2,3	1,8			3,4			14,1
Gemünden (Wohra) (012)	3	3	10	10	32	31	86,4	69,4	14,1	13,6	3,9	33,1		2,1	20,2		24,6	5,4			0,1						2,0			24,9
Haina (Kloster) (013)	4	3	13	11	43	36	78,6	50,8	9,8	21,4	16,8	28,5		6,8	11,8		4,1	10,4		9,2	1,5		11,8	3,4		0,5	7,6			27,0
Hatzfeld (Eder) (014)	3	3	8	5	24	17	92,4	74,1	30,3	7,6	11,9	25,4		0,4	17,7		9,5	9,1		4,1	2,1			1,1			0,8			13,5
Korbach (015)	2	2	6	4	21	13	98,3	86,1	24,0	1,7	6,3	34,9		4,9	24,5		2,4	6,7		0,3	0,6			0,7			4,1			4,5
Lichtenfels (016)	2	2	7	4	23	13	96,7	76,5	34,3	3,3	1,9	29,2		7,1	12,7		14,5	1,6			0,1			0,3			4,3			17,5
Rosenthal (017)	3	2	9	8	28	27	87,8	71,0	28,6	12,2	0,9	21,9		8,0	20,5		20,1	0,2			0,3			0,3			5,0			23,1
Twistetal (018)	2	2	7	4	23	11	94,8	76,5	20,9	5,2	2,4	46,7		5,2	8,1		11,3	1,7		4,6				0,4			6,3			15,9
Vöhl (019)	3	3	10	10	34	31	93,9	45,4	14,5	5,8	11,9	20,8	0,3	22,1	10,0		14,4	4,4		4,1	1,2		1,6	2,3		0,5	20,9			25,9
Volkmarsen (020)	2	2	6	4	18	13	99,9	81,9	33,5	0,1	9,7	32,4		8,3	15,7			6,4			0,5			1,4			9,3			0,9
Waldeck (021)	3	2	9	4	29	14	93,9	81,8	16,9	4,5	2,5	40,7	1,5	4,3	23,7		7,8	2,8		1,9	0,2			0,1		1,6	2,3			13,4
Willingen (Upland) (022)	4	3	8	7	26	21	88,2	65,8	8,9	11,8	20,0	22,8		10,8	27,1		1,8	12,4		1,6	4,4			8,6			10,9			4,9
Landkreis Waldeck-Frankenberg gesamt	3	2	8	5	26	17	94,1	73,4	21,5	5,8	10,9	30,8	0,1	6,6	19,0		5,8	7,3		2,3	2,8		0,9	1,9		0,1	6,1			10,6
Deutschland gesamt	3	3	8	6	25	18	95,0	82,1	30,2	4,6	10,6	34,4	0,3	3,9	15,8		2,0	6,4		0,8	3,2		0,3	2,1		0,2	4,0			3,9

Anmerkungen: A: Auto; R: Fahrrad; F: Fuß; AV: Arithmetisches Mittel; ME: Median

Quellen: Thünen-Erreichbarkeitsmodell, Dr. Stefan Neumeier; Daten Bevölkerung: Zensus 2011, (c) Statistisches Bundesamt, Wiesbaden, 2015

Tabelle: Mittlere Kindergarten-Erreichbarkeit in Minuten (Datenstand Standorte: 2015) sowie Wegezeit in Minuten nach Bevölkerung - Landkreis Waldeck-Frankenberg

Erreichbarkeit von allgemeinbildenden Grundschulen in Minuten (Datenstand Standorte: 2015-2017)
- Landkreis Waldeck-Frankenberg -

(a) mit Pkw

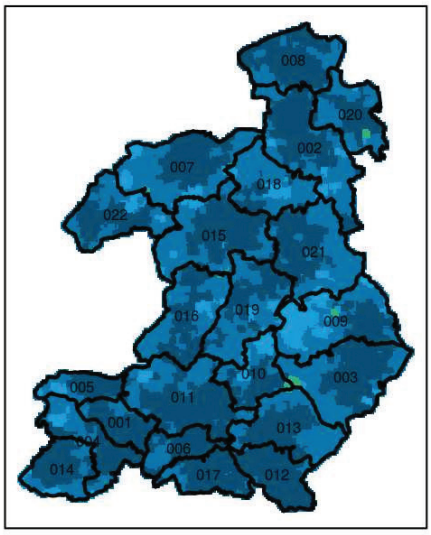

(d) Gemeinde-Median mit Pkw

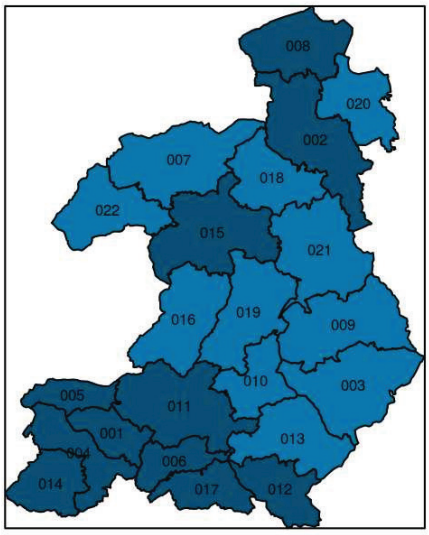

(b) mit Fahrrad

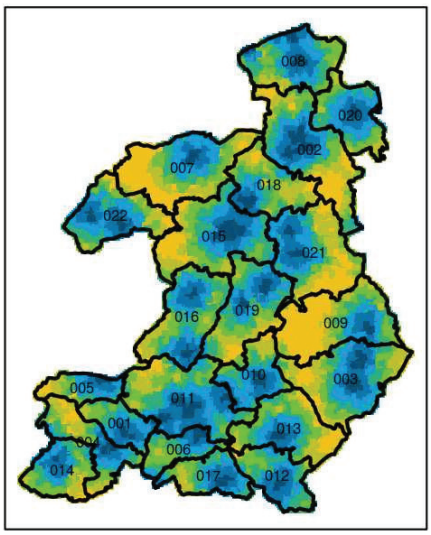

(e) Gemeinde-Median mit Fahrrad

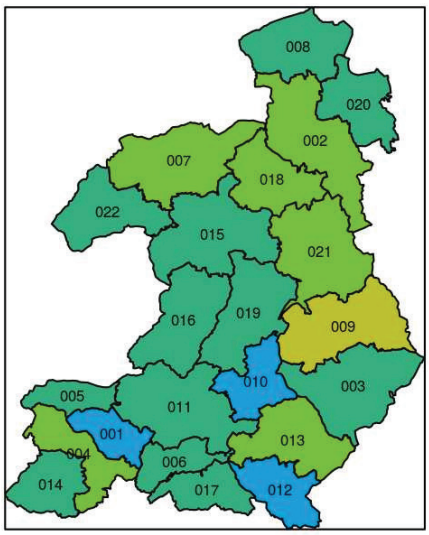

(c) fußläufig

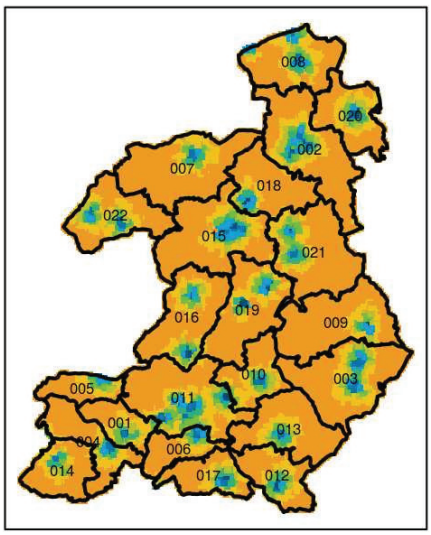

(f) Gemeinde-Median fußläufig

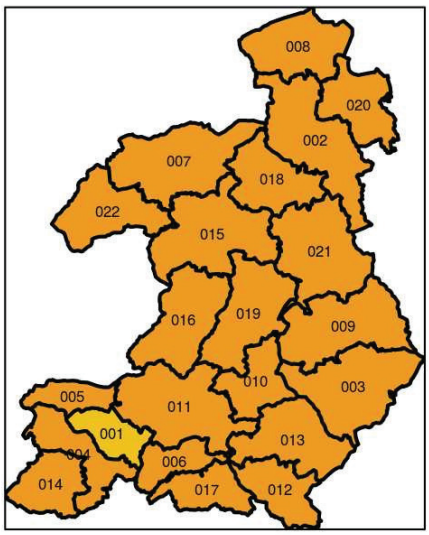

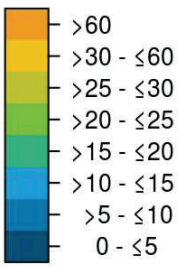

Quellen: Thünen-Erreichbarkeitsmodell; © GeoBasis-DE / BKG 2018; Map tiles by Stamen Design, under CC BY 3.0. Data by OpenStreetMap, under ODbL

Region/(Schlüssel in Karte)	Bewohnte Gebiete						Wegezeit in Minuten																							
	AV	ME	AV	ME	AV	ME	0 - ≤5			>5 - ≤10			>10 - ≤15			>15 - ≤20			>20 - ≤25			>25 - ≤30			>30 - ≤60			>60		
	Verkehrsträger																													
	A	A	R	R	F	F	A	R	F	A	R	F	A	R	F	A	R	F	A	R	F	A	R	F	A	R	F	A	R	F
	Wegezeit in Minuten						Bevölkerung in % (Zensus 2011)																							
Allendorf (Eder) (001)	3	2	8	7	25	23	97,3	32,3	2,3	2,7	63,3	19,3		1,7	9,9		1,2	15,6		1,6	21,0			25,3			3,8			2,8
Bad Arolsen (002)	4	4	14	11	45	34	88,0	64,2	7,3	11,6	10,2	19,0	0,5	7,1	28,9		7,1	17,0		3,1	1,9		5,7	0,2		2,5	6,4			19,3
Bad Wildungen (003)	4	3	13	8	40	27	83,4	50,1	4,9	16,5	26,7	21,6		2,9	21,4	0,1	6,1	17,5		6,0	8,9		7,6	2,3		0,7	1,4			22,1
Battenberg (Eder) (004)	4	3	14	12	44	38	74,2	42,4	9,1	25,8	9,2	13,1		15,3	19,2		0,5	7,5		21,1	0,4		11,1	0,8		0,5	16,6			33,3
Bromskirchen (005)	3	3	10	9	32	29	92,7	66,1	18,9	6,8	3,4	30,2	0,5	20,3	14,5		3,0	2,8			0,2		2,4	2,9		4,7	15,3			15,3
Burgwald (006)	4	4	14	16	43	50	77,0	36,6	5,8	23,0	3,4	17,8		14,2	12,8		40,2	3,0		3,4	0,4		2,3	0,1			10,6			49,5
Diemelsee (007)	5	5	21	24	67	76	59,1	30,9	2,3	40,4	1,6	16,5	0,4	15,2	9,4		5,4	3,4		12,5	0,1		20,5	0,4		13,9	14,6			53,3
Diemelstadt (008)	3	3	12	12	37	37	89,8	58,7	12,1	10,2	6,4	29,5		9,5	15,6		12,5	5,3		8,9	1,5		3,9	0,2			4,2			31,5
Edertal (009)	7	6	21	21	69	68	44,6	6,3	1,3	46,0	25,7	2,9	9,3	8,7	2,0		16,5	5,7		16,0	11,2		7,1	6,1		19,7	10,3			60,4
Frankenau (010)	5	4	13	13	40	42	74,8	47,4	14,1	19,4	0,2	27,4	5,8	29,7	5,9		2,9	0,1		19,7	0,1						26,5			25,9
Frankenberg (Eder) (011)	3	3	10	7	32	23	86,5	68,6	12,2	13,5	7,9	29,6		6,0	24,0		11,1	8,0		4,4	0,6		1,9	1,5		0,3	3,8			20,4
Gemünden (Wohra) (012)	2	2	9	10	30	31	99,2	64,5	18,3	0,8	8,9	25,8		15,1	20,2		11,4	7,4		0,1	1,2						11,2			15,8
Haina (Kloster) (013)	4	5	18	20	56	63	62,5	25,4	9,6	37,5	3,5	14,6		7,9	1,2		19,6	0,2		28,6	0,1		12,4	1,0		2,6	10,0			63,3
Hatzfeld (Eder) (014)	4	4	14	18	46	56	79,3	38,8	3,0	20,7	7,9	23,2		0,8	11,9		28,6	4,6		14,3	3,6		9,6	0,4			0,8			52,5
Korbach (015)	4	4	14	13	44	42	85,8	68,8	13,0	13,9	9,7	32,1	0,3	3,8	21,6		8,5	9,1		4,3	1,5		3,7	0,8		1,2	2,7			19,1
Lichtenfels (016)	6	5	14	14	45	45	54,9	40,2	7,0	39,6	10,9	10,3	5,5	10,4	22,6		9,5	9,4		15,5	1,4		13,3	0,1			7,7			41,5
Rosenthal (017)	3	2	12	9	37	29	80,5	67,5	6,8	19,3	4,3	45,3	0,2	3,7	15,4		0,5	2,3		0,3	1,7		23,7	0,2			3,0			25,3
Twistetal (018)	6	6	15	17	49	56	31,3	36,7	7,3	66,4	0,5	17,7	2,2	11,8	11,5		12,5	0,6		34,9	0,1		3,6	0,2			11,3			51,4
Vöhl (019)	5	6	15	16	47	51	42,7	21,8	6,2	55,7	5,9	11,4	0,3	20,7	4,2		26,1	2,0		18,5	1,9		5,5	2,0		0,2	16,1			54,9
Volkmarsen (020)	4	5	13	13	42	42	74,2	39,3	10,2	25,7	25,0	12,5		10,2	13,1	0,1	7,2	12,4		18,1	11,5		0,3	2,1			11,6			26,6
Waldeck (021)	6	6	20	23	66	72	47,6	35,1	6,8	48,4	9,1	11,9	4,0	3,6	14,5		2,6	7,9		5,2	1,4		17,3	1,2		27,2	4,0			52,3
Willingen (Upland) (022)	5	4	13	10	42	31	69,1	49,0	4,2	27,7	17,9	33,2	3,1	11,3	11,3		11,9	6,2		3,2	7,4		2,5	2,9		4,3	10,3			24,4
Landkreis Waldeck-Frankenberg gesamt	4	4	14	13	46	42	75,9	50,0	8,5	22,9	13,3	22,0	1,1	8,3	17,3		10,2	9,0		8,9	3,8		6,0	2,2		3,3	7,1			30,2
Deutschland gesamt	4	3	11	9	35	28	91,7	68,3	13,6	7,5	17,5	29,8	0,7	6,3	21,9	0,1	4,0	11,0		2,1	5,3		1,0	3,1		0,8	6,2			8,9

Anmerkungen: A: Auto; R: Fahrrad; F: Fuß; AV: Arithmetisches Mittel; ME: Median

Quellen: Thünen-Erreichbarkeitsmodell, Dr. Stefan Neumeier; Daten Bevölkerung: Zensus 2011, (c) Statistisches Bundesamt, Wiesbaden, 2015

Tabelle: Mittlere Erreichbarkeit von allgemeinbildenden Grundschulen in Minuten (Datenstand Standorte: 2015-2017) sowie Wegezeit in Minuten nach Bevölkerung - Landkreis Waldeck-Frankenberg

Erreichbarkeit von allgemeinbildenden Schulen mit Sekundarstufe I in Minuten
(Datenstand Standorte: 2015-2017)
- Landkreis Waldeck-Frankenberg -

(a) mit Pkw

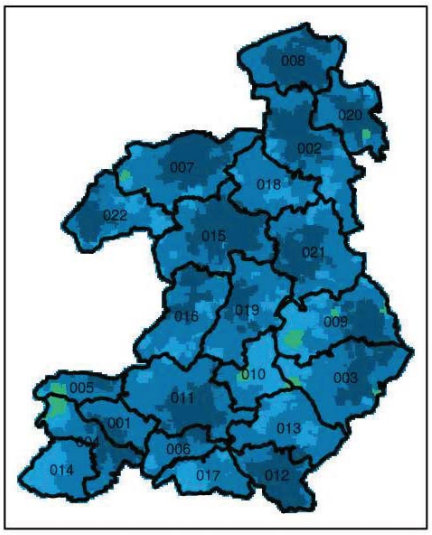

(d) Gemeinde-Median mit Pkw

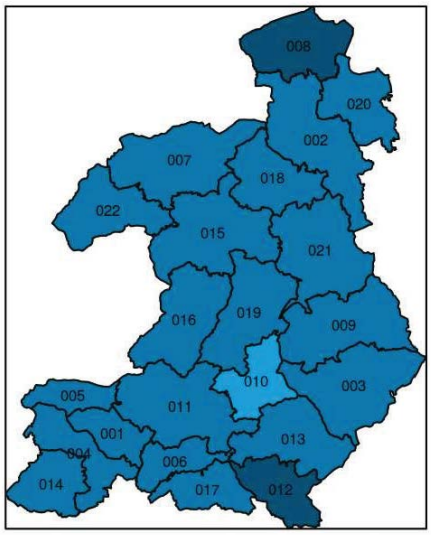

(b) mit Fahrrad

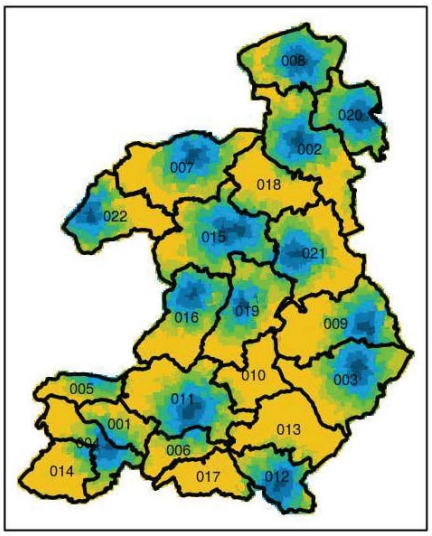

(e) Gemeinde-Median mit Fahrrad

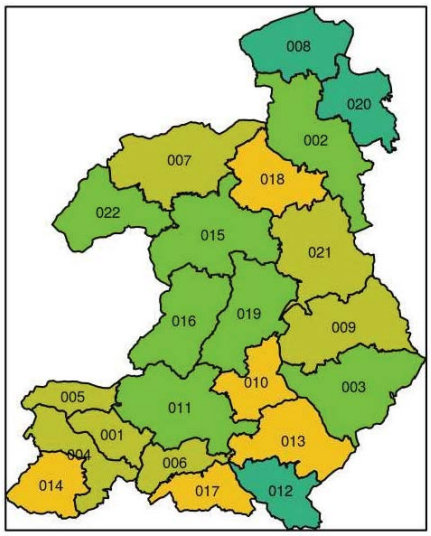

(c) fußläufig

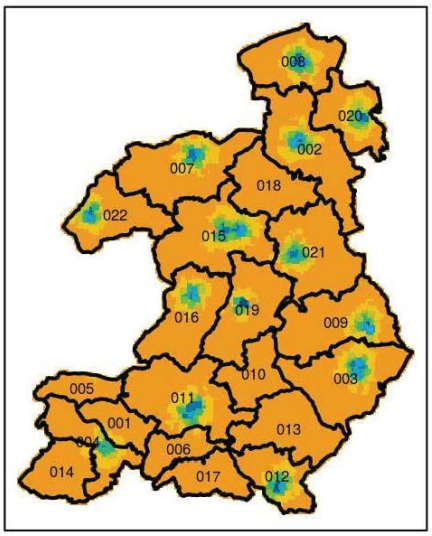

(f) Gemeinde-Median fußläufig

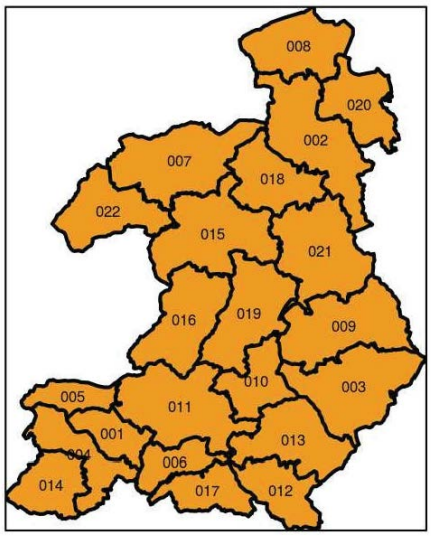

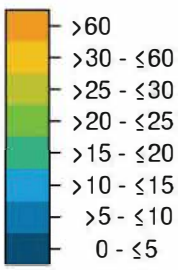

Quellen: Thünen-Erreichbarkeitsmodell; © GeoBasis-DE / BKG 2018; Map tiles by Stamen Design, under CC BY 3.0. Data by OpenStreetMap, under ODbL

Region/(Schlüssel in Karte)	Bewohnte Gebiete						Wegezeit in Minuten																							
	AV	ME	AV	ME	AV	ME	0 - ≤5			>5 - ≤10			>10 - ≤15			>15 - ≤20			>20 - ≤25			>25 - ≤30			>30 - ≤60			>60		
	Verkehrsträger																													
	A	A	R	R	F	F	A	R	F	A	R	F	A	R	F	A	R	F	A	R	F	A	R	F	A	R	F	A	R	F
	Wegezeit in Minuten						Bevölkerung in % (Zensus 2011)																							
Allendorf (Eder) (001)	6	6	19	18	61	59	44,0			56,0	5,3			22,2			41,6			18,2			10,1	1,3		2,6	19,5			79,2
Bad Arolsen (002)	5	4	17	13	53	42	83,5	32,5	8,1	15,8	31,7	8,9	0,7	15,1	10,1		7,0	19,8		4,4	7,4		1,2	8,7		8,1	15,1			22,0
Bad Wildungen (003)	5	5	16	13	51	42	76,0	30,4	3,1	22,8	27,7	9,9	1,1	24,1	16,5	0,1	3,8	7,0		4,1	8,5		5,9	7,1		4,0	27,0			21,1
Battenberg (Eder) (004)	5	4	16	13	53	42	64,8	25,5	2,1	34,5	24,5	6,4	0,2	14,6	13,7	0,5	2,1	19,0		21,2	8,5		9,6	0,3		2,4	12,4			37,6
Bromskirchen (005)	6	5	19	16	62	51	77,2			15,6	0,1		6,7	62,5		0,5	11,6			14,8			3,8			7,2	39,2			60,8
Burgwald (006)	7	7	26	25	83	80	39,0			60,9			0,1	13,2			26,4			13,9			17,8			28,6	8,7			91,3
Diemelsee (007)	5	5	21	24	68	76	59,1	30,9	2,3	40,5	1,6	16,5	0,3	15,2	9,4	0,1	5,4	3,4		12,4	0,1		20,0	0,4		14,5	14,6			53,3
Diemelstadt (008)	5	5	18	19	57	62	43,6	29,7	1,2	56,4	5,2	17,1		2,9	10,4		19,5	4,3		28,9	1,2		11,8	0,1		2,0	1,8			63,9
Edertal (009)	7	6	22	21	70	66	47,4	10,8	2,5	43,2	21,1	2,1	9,3	8,7	3,9	0,1	16,6	6,3		17,0	9,2		7,0	8,0		18,7	8,2			59,9
Frankenau (010)	10	10	36	34	116	109				42,2			57,4			0,4							4,7			95,3				100,0
Frankenberg (Eder) (011)	5	5	16	16	51	50	70,8	38,9	7,5	29,2	15,9	20,5		11,5	8,6		17,5	5,3		5,4	4,4		4,2	6,2		6,5	11,2			36,2
Gemünden (Wohra) (012)	3	3	11	10	34	32	92,4	64,5	18,3	7,6	8,5	25,8		5,3	20,2		15,7	7,4		5,8	1,2		0,1				2,1			24,9
Haina (Kloster) (013)	8	8	37	35	120	114				66,6			33,4							0,2			7,0			92,9				100,0
Hatzfeld (Eder) (014)	10	10	32	35	101	114				51,4			48,6				26,1			12,6			0,7			60,6				100,0
Korbach (015)	4	4	15	14	48	45	85,6	54,2	6,8	14,1	24,1	19,1	0,3	2,6	21,4		5,4	20,3		7,8	7,6		4,6	2,6		1,2	2,5			19,7
Lichtenfels (016)	7	8	21	21	69	68	31,6	20,9	1,0	59,6	10,5	1,9	8,9	6,8	17,9		9,5	9,1		9,6	1,4		13,0	0,1		29,7	3,9			64,8
Rosenthal (017)	10	9	40	40	129	130				72,3			27,5			0,2							0,6			99,4				100,0
Twistetal (018)	8	8	30	30	96	97	1,2			95,6			3,2				1,5			32,5			33,3			32,7				100,0
Vöhl (019)	7	7	21	22	68	69	16,7	7,4	2,8	81,7	0,6	4,5	1,6	3,3	0,2		31,6	0,2		39,6	0,1		9,1	0,2		8,4	2,4			89,7
Volkmarsen (020)	4	5	14	16	45	51	71,7	53,8	9,1	28,1	10,5	11,8	0,2	1,3	28,9		20,8	9,2		9,8	4,5		3,8	0,7			0,3			35,4
Waldeck (021)	6	6	24	24	76	77	39,5	19,5	3,7	54,6	8,4	6,5	5,9	4,3	7,6		17,0	6,9		4,9	1,4		2,7	1,2		43,3	4,5			68,2
Willingen (Upland) (022)	7	6	20	18	65	59	44,8	25,6	0,4	40,1	13,9	17,8	15,2	10,3	7,4		11,0	2,7		21,9	7,2		0,5	2,5		16,8	10,3			51,8
Landkreis Waldeck-Frankenberg gesamt	6	6	20	20	66	63	58,3	28,6	4,4	36,5	15,4	10,8	5,2	10,1	11,0		12,3	8,7		11,2	4,6		6,7	3,3		15,7	9,5			47,9
Deutschland gesamt	6	5	17	15	56	49	77,6	46,1	7,8	18,8	23,0	18,7	3,1	9,9	16,8	0,4	7,3	11,5	0,1	5,2	7,5		3,5	5,0		4,8	10,0		0,1	22,6

Anmerkungen: A: Auto; R: Fahrrad; F: Fuß; AV: Arithmetisches Mittel; ME: Median

Quellen: Thünen-Erreichbarkeitsmodell, Dr. Stefan Neumeier; Daten Bevölkerung: Zensus 2011, (c) Statistisches Bundesamt, Wiesbaden, 2015

Tabelle: Mittlere Erreichbarkeit von allgemeinbildenden Schulen mit Sekundarstufe I in Minuten (Datenstand Standorte: 2015-2017) sowie Wegezeit in Minuten nach Bevölkerung - Landkreis Waldeck-Frankenberg

Erreichbarkeit von allgemeinbildenden Schulen mit Sekundarstufe II in Minuten
(Datenstand Standorte: 2015-2017)
- Landkreis Waldeck-Frankenberg -

(a) mit Pkw

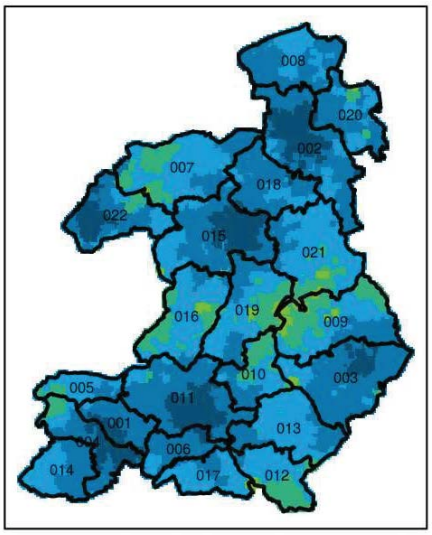

(d) Gemeinde-Median mit Pkw

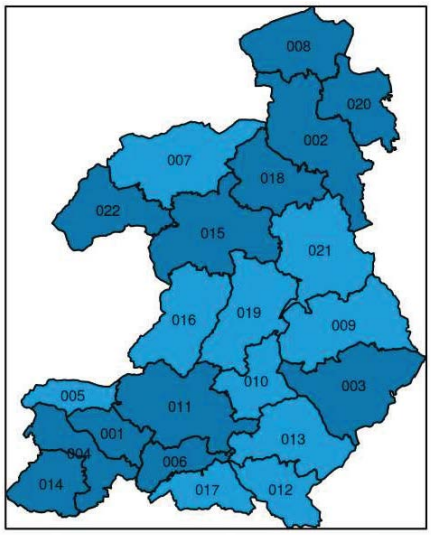

(b) mit Fahrrad

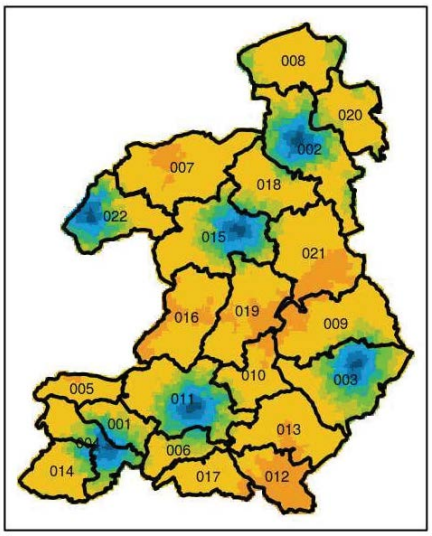

(e) Gemeinde-Median mit Fahrrad

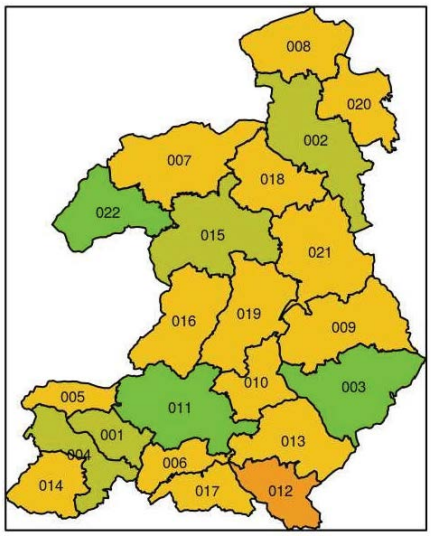

(c) fußläufig

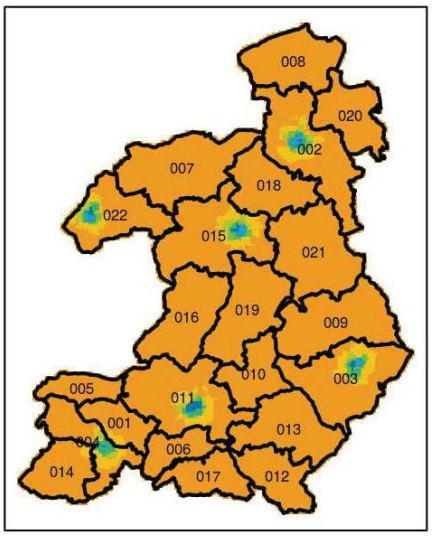

(f) Gemeinde-Median fußläufig

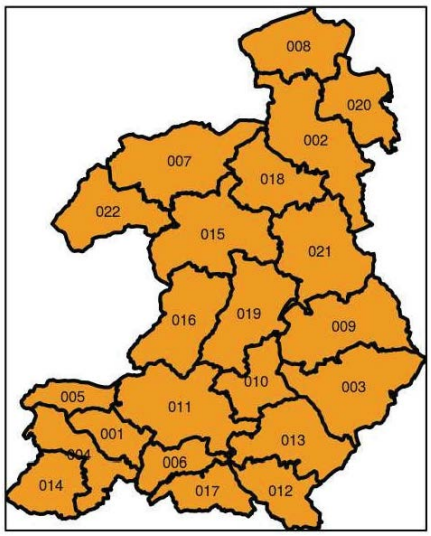

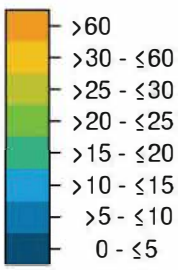

Quellen: Thünen-Erreichbarkeitsmodell; © GeoBasis-DE / BKG 2018; Map tiles by Stamen Design, under CC BY 3.0. Data by OpenStreetMap, under ODbL

Region/(Schlüssel in Karte)	Bewohnte Gebiete						Wegezeit in Minuten																							
	AV	ME	AV	ME	AV	ME	0 - ≤5			>5 - ≤10			>10 - ≤15			>15 - ≤20			>20 - ≤25			>25 - ≤30			>30 - ≤60			>60		
	Verkehrsträger																													
	A	A	R	R	F	F	A	R	F	A	R	F	A	R	F	A	R	F	A	R	F	A	R	F	A	R	F	A	R	F
	Wegezeit in Minuten						Bevölkerung in % (Zensus 2011)																							
Allendorf (Eder) (001)	6	6	20	18	63	59	44,0			56,0	5,3			22,2			41,6			18,2			4,8	1,3		8,0	19,5			79,2
Bad Arolsen (002)	5	5	17	14	55	44	81,9	29,7	3,9	16,5	34,5	10,1	1,5	13,8	11,2		7,9	17,5		4,2	11,2		1,8	9,0		8,2	15,0			22,0
Bad Wildungen (003)	6	6	17	13	54	43	60,5	25,7	3,1	37,8	30,9	7,7	1,6	21,9	12,4		5,8	11,0	0,1	5,7	7,7		2,8	7,7		7,2	26,3			24,1
Battenberg (Eder) (004)	5	4	17	13	53	42	64,8	25,5	2,1	34,5	24,5	6,4		14,6	13,7	0,7	2,1	19,0		21,2	8,5		9,6	0,3		2,4	12,4			37,6
Bromskirchen (005)	12	11	50	51	159	164				12,3			87,2			0,5										100,0				100,0
Burgwald (006)	8	8	29	29	92	94	27,6			52,9			19,5	0,1			31,5			8,3			15,9			44,2				100,0
Diemelsee (007)	13	13	50	51	160	162				21,5			61,9			16,7							0,2			84,5			15,3	100,0
Diemelstadt (008)	10	10	40	42	128	136	0,7			40,3			59,0				0,1			13,1			9,4			77,4				100,0
Edertal (009)	13	12	41	38	132	120				35,0			52,4			12,3	1,2		0,3	8,5			18,6			68,4			3,3	100,0
Frankenau (010)	12	11	40	39	130	125				29,4			49,9			20,6							4,7			95,3				100,0
Frankenberg (Eder) (011)	5	5	18	17	57	55	65,2	25,0	4,3	32,6	25,1	13,9	2,1	13,3	5,7		17,8	4,5		8,2	7,7		3,9	8,3		6,8	17,1			38,6
Gemünden (Wohra) (012)	14	14	66	69	213	221				0,1			69,4			30,5										15,6			84,4	100,0
Haina (Kloster) (013)	11	12	49	49	157	158				21,6			76,2			2,2										89,9			10,0	100,0
Hatzfeld (Eder) (014)	10	10	32	35	101	114				51,4			48,6				26,1			12,6			0,7			60,6				100,0
Korbach (015)	6	6	22	20	69	63	78,5	24,4	2,1	16,1	34,5	11,6	5,4	18,9	7,5		3,2	14,8		7,3	7,4		4,6	10,8		7,1	23,2			22,4
Lichtenfels (016)	14	14	52	52	168	168				14,1			57,4			28,3			0,2							75,1			24,9	100,0
Rosenthal (017)	11	11	49	49	156	158				47,3			52,5						0,2							99,4			0,6	100,0
Twistetal (018)	8	8	31	30	99	97	1,2			92,8			6,0				1,5			32,5			33,3			32,7				100,0
Vöhl (019)	12	12	45	47	144	151	2,7			32,3			51,9			12,9	2,3		0,2	11,0			6,9			76,6			3,2	100,0
Volkmarsen (020)	9	10	34	35	109	111				62,4			37,5			0,2				0,3			18,5			81,2				100,0
Waldeck (021)	14	14	52	51	167	164				14,6			54,2			29,4			1,8	0,3			1,3			74,7			23,7	100,0
Willingen (Upland) (022)	7	6	21	18	67	59	44,8	25,6	0,4	38,0	13,9	17,8	14,2	10,3	7,4	3,0	11,0	2,7		21,9	7,2		0,5	2,5		16,8	10,3			51,8
Landkreis Waldeck-Frankenberg gesamt	9	9	33	32	106	104	39,9	13,9	1,6	31,8	16,1	6,0	23,3	9,6	4,9	4,9	7,5	6,3	0,1	7,9	4,4		5,8	4,4		34,4	11,1		4,8	61,2
Deutschland gesamt	9	8	28	24	89	78	61,5	29,9	4,0	24,7	23,8	11,2	10,0	10,9	12,5	2,9	7,5	10,4	0,6	6,1	7,9	0,1	5,1	5,9		14,5	11,2		2,2	37,0

Anmerkungen: A: Auto; R: Fahrrad; F: Fuß; AV: Arithmetisches Mittel; ME: Median

Quellen: Thünen-Erreichbarkeitsmodell, Dr. Stefan Neumeier; Daten Bevölkerung: Zensus 2011, (c) Statistisches Bundesamt, Wiesbaden, 2015

Tabelle: Mittlere Erreichbarkeit von allgemeinbildenden Schulen mit Sekundarstufe II in Minuten (Datenstand Standorte: 2015-2017) sowie Wegezeit in Minuten nach Bevölkerung - Landkreis Waldeck-Frankenberg

Erreichbarkeit des nächsten Jobcenters in Minuten (Datenstand Standorte: 2017)
- Landkreis Waldeck-Frankenberg -

(a) mit Pkw

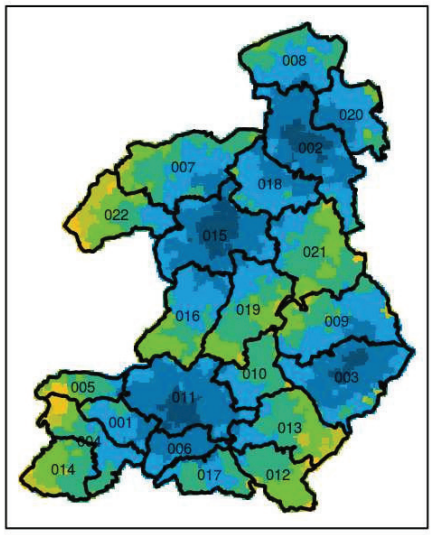

(d) Gemeinde-Median mit Pkw

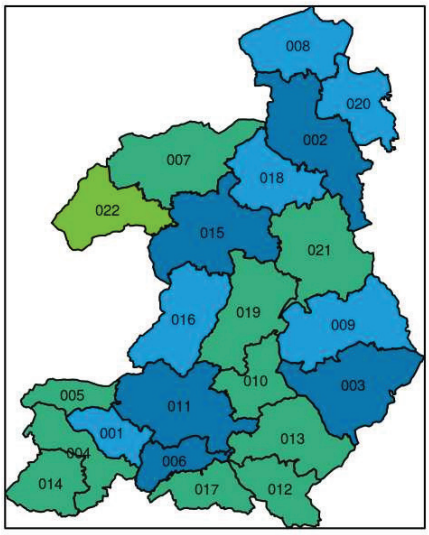

(b) mit Fahrrad

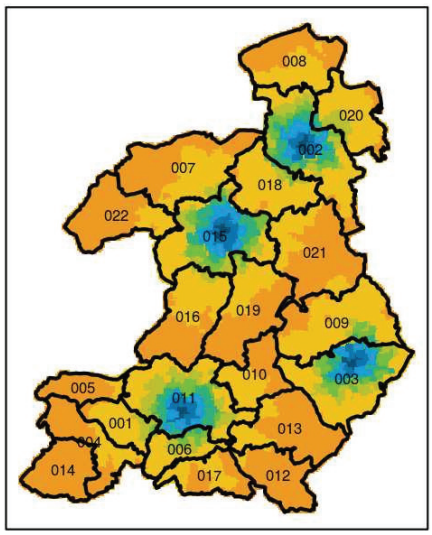

(e) Gemeinde-Median mit Fahrrad

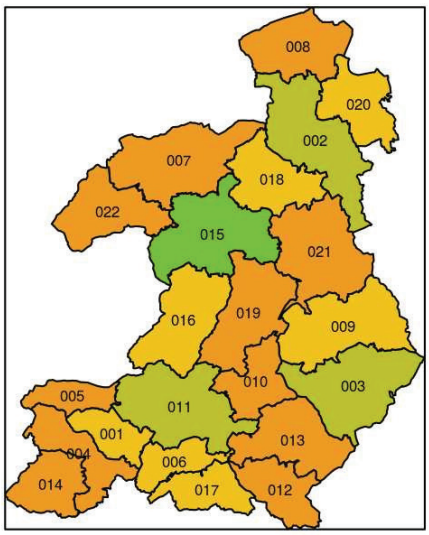

(c) fußläufig

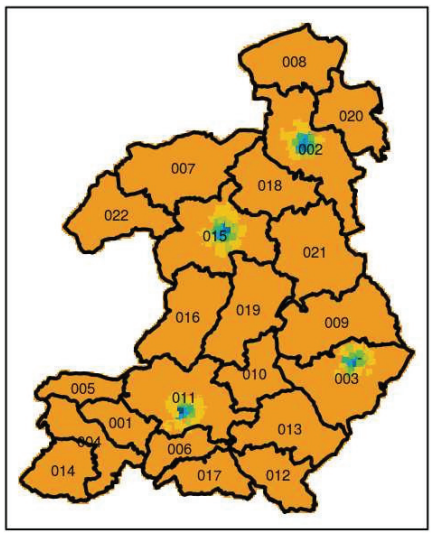

(f) Gemeinde-Median fußläufig

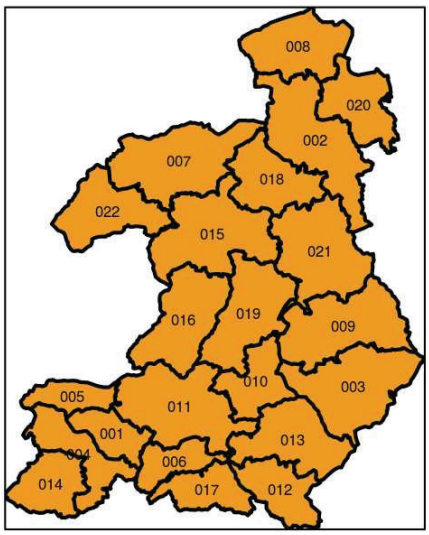

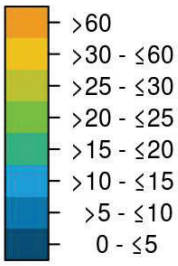

Quellen: Thünen-Erreichbarkeitsmodell; © GeoBasis-DE / BKG 2018; Map tiles by Stamen Design, under CC BY 3.0. Data by OpenStreetMap, under ODbL

Region/(Schlüssel in Karte)	Bewohnte Gebiete						Wegezeit in Minuten																					
	AV	ME	AV	ME	AV	ME	0 - ≤5			>5 - ≤10			>10 - ≤15			>15 - ≤20			>20 - ≤25			>25 - ≤30			>30 - ≤60			>60		
	Verkehrsträger																													
	A	A	R	R	F	F	A	R	F	A	R	F	A	R	F	A	R	F	A	R	F	A	R	F	A	R	F	A	R	F
	Wegezeit in Minuten						Bevölkerung in % (Zensus 2011)																							
Allendorf (Eder) (001)	10	10	39	40	126	128				38,2			59,0			2,7				3,3			6,7			90,0			100,0
Bad Arolsen (002)	6	6	19	15	62	49	67,8	31,7	0,8	29,4	25,1	9,1	2,7	17,8	18,0	0,1	8,0	15,5		3,7	6,5		5,2	4,5		8,3	14,6		0,1	31,0
Bad Wildungen (003)	7	7	20	16	65	52	49,2	16,3	1,8	42,4	37,3	3,3	7,5	16,9	6,1	0,9	4,0	12,8		4,7	13,5		11,4	9,2		9,5	21,4			32,0
Battenberg (Eder) (004)	15	14	63	57	202	184							67,1			32,2						0,3			0,3	66,2			33,8	100,0
Bromskirchen (005)	17	16	69	66	222	212							43,0			47,5			2,3			6,7			0,4	18,5			81,5	100,0
Burgwald (006)	9	9	32	31	101	98				72,8			27,2				4,9			34,7			13,3			47,0			100,0
Diemelsee (007)	16	15	63	62	203	199				11,5			48,1			38,7			1,6	0,1		0,2	2,2			54,2			43,4	100,0
Diemelstadt (008)	15	15	61	63	195	201				0,6			44,3			55,2										43,8			56,2	100,0
Edertal (009)	13	12	42	41	134	131				21,9			65,1			10,0	5,1		2,9	7,8		0,1	8,5			75,3			3,2	100,0
Frankenau (010)	15	15	55	50	175	160							33,8			66,2										77,8			22,2	100,0
Frankenberg (Eder) (011)	7	6	20	17	65	56	58,3	4,1	0,4	34,1	44,0	0,6	7,6	16,6	2,7		7,5	9,7		5,1	14,3		7,7	17,7		15,0	16,7			37,9
Gemünden (Wohra) (012)	19	19	77	79	247	253							2,7			57,7			39,6							0,7			99,3	100,0
Haina (Kloster) (013)	18	17	72	67	230	216							13,5			66,4			17,2			2,8				13,6			86,4	100,0
Hatzfeld (Eder) (014)	20	20	84	85	271	272							3,6			46,1			50,0			0,3							100,0	100,0
Korbach (015)	6	6	19	16	61	50	63,8	27,5	4,5	30,1	38,1	8,0	6,1	15,0	11,7		3,7	8,8		3,3	9,8		3,1	15,0		9,3	22,0			20,3
Lichtenfels (016)	16	15	62	56	200	181				18,4			34,0			30,6			17,0							52,4			47,6	100,0
Rosenthal (017)	15	15	60	58	191	186							73,0			26,8			0,2							91,5			8,5	100,0
Twistetal (018)	11	12	42	45	135	144				30,7			68,7			0,6							22,6			77,3				100,0
Vöhl (019)	16	16	56	59	178	189				13,3			29,9			44,7			11,9	5,1		0,2	8,2			48,1			38,6	100,0
Volkmarsen (020)	12	11	40	38	128	123				18,1			71,2			10,6			0,1	1,8			10,7			87,3			0,1	100,0
Waldeck (021)	18	18	65	63	208	202				0,1			19,1			61,1			18,1			1,6	0,1			42,7			57,3	100,0
Willingen (Upland) (022)	22	23	79	86	253	276				0,8			6,9			28,8			40,5			21,8			1,3	8,5			91,5	100,0
Landkreis Waldeck-Frankenberg gesamt	12	12	46	44	146	141	27,9	9,3	1,0	23,2	17,0	2,5	24,5	7,6	4,4	17,6	3,0	5,3	5,8	3,7	5,1	1,1	5,5	5,6	0,1	32,7	8,8		21,2	67,3
Deutschland gesamt	14	13	48	42	154	135	24,3	8,6	0,9	26,4	13,8	2,7	16,6	10,7	4,0	10,4	8,1	4,5	5,4	6,3	4,5	2,5	5,3	4,2	1,5	20,4	10,4		14,0	55,9

Anmerkungen: A: Auto; R: Fahrrad; F: Fuß; AV: Arithmetisches Mittel; ME: Median

Quellen: Thünen-Erreichbarkeitsmodell, Dr. Stefan Neumeier; Daten Bevölkerung: Zensus 2011, (c) Statistisches Bundesamt, Wiesbaden, 2015

Tabelle: Mittlere Erreichbarkeit des nächsten Jobcenters in Minuten (Datenstand Standorte: 2017) sowie Wegezeit in Minuten nach Bevölkerung - Landkreis Waldeck-Frankenberg

Apotheken-Erreichbarkeit in Minuten (Datenstand Standorte: 2012)
- Landkreis Waldeck-Frankenberg -

(a) mit Pkw

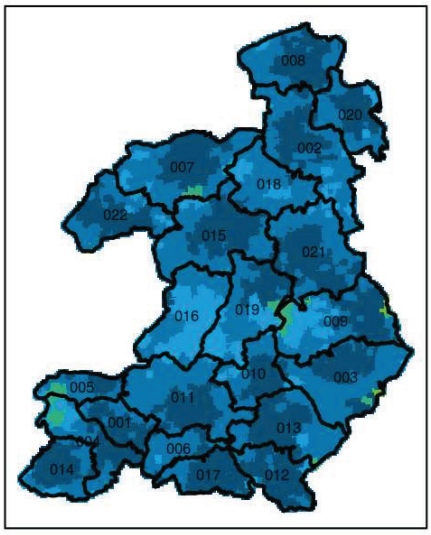

(d) Gemeinde-Median mit Pkw

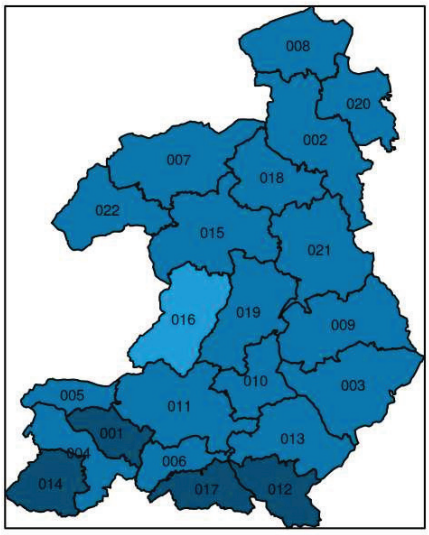

(b) mit Fahrrad

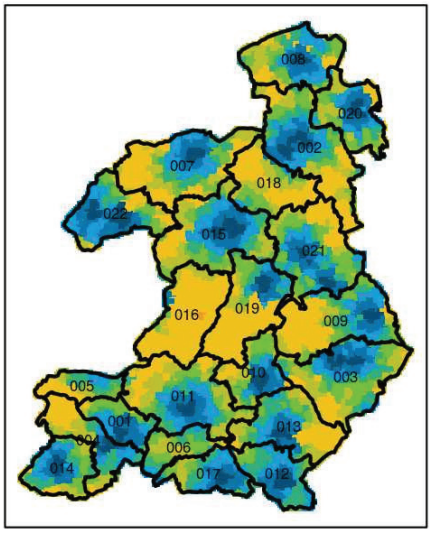

(e) Gemeinde-Median mit Fahrrad

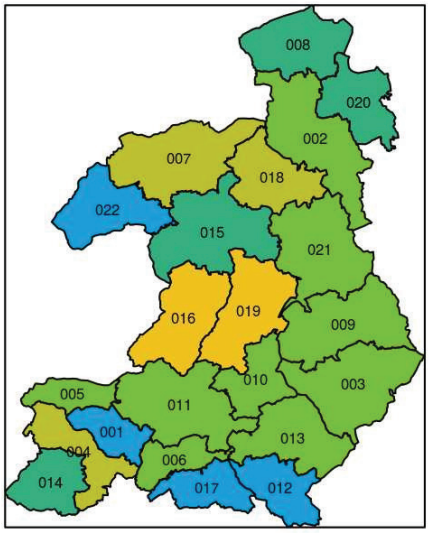

(c) fußläufig

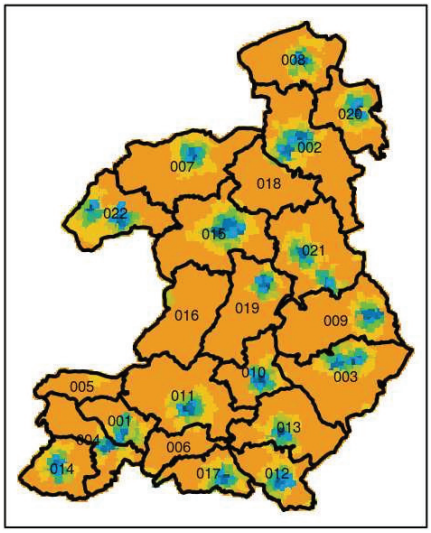

(f) Gemeinde-Median fußläufig

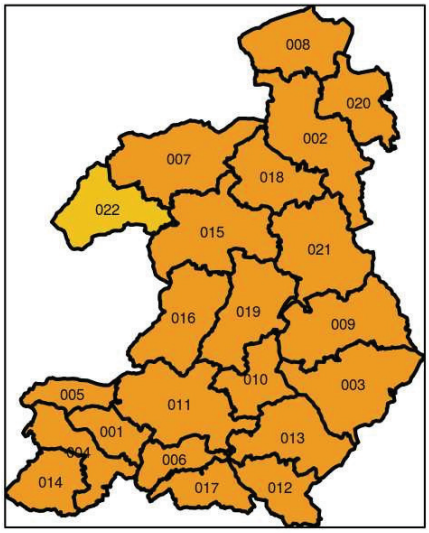

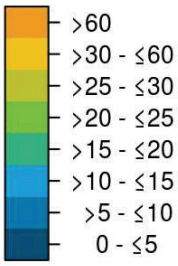

Quellen: Thünen-Erreichbarkeitsmodell; © GeoBasis-DE / BKG 2018; Map tiles by Stamen Design, under CC BY 3.0. Data by OpenStreetMap, under ODbL

Region/(Schlüssel in Karte)	Bewohnte Gebiete						Wegezeit in Minuten																							
	AV	ME	AV	ME	AV	ME	0 - ≤5			>5 - ≤10			>10 - ≤15			>15 - ≤20			>20 - ≤25			>25 - ≤30			>30 - ≤60			>60		
	Verkehrsträger																													
	A	A	R	R	F	F	A	R	F	A	R	F	A	R	F	A	R	F	A	R	F	A	R	F	A	R	F	A	R	F
	Wegezeit in Minuten						Bevölkerung in % (Zensus 2011)																							
Allendorf (Eder) (001)	3	2	9	6	28	20	89,8	45,1	4,9	10,2	41,8	15,4		0,3	24,9		10,5	21,2		2,3	14,3			6,3			0,3			12,8
Bad Arolsen (002)	5	4	15	11	49	36	83,1	62,6	10,9	16,7	11,5	30,8	0,2	6,0	18,0		6,5	9,3		3,5	3,8		2,8	1,1		7,1	5,4			20,7
Bad Wildungen (003)	5	4	14	10	46	33	73,0	37,8	6,4	26,8	34,3	9,5	0,2	2,3	14,9		2,1	16,4		13,5	11,9		7,5	11,1		2,4	3,7			26,1
Battenberg (Eder) (004)	5	4	16	12	51	39	66,2	41,9	10,6	33,1	8,9	18,7	0,5	15,7	8,7	0,2	0,2	9,8		4,7	1,9		26,6	1,0		2,0	15,4			33,8
Bromskirchen (005)	6	5	18	16	58	52	81,9			11,0	21,0		6,7	45,9		0,4	21,3			0,2			2,3	6,9		9,3	59,2			33,9
Burgwald (006)	6	6	20	19	65	62	20,7			79,3				17,4			47,0			19,4			16,2				11,2			88,8
Diemelsee (007)	5	6	20	23	64	74	55,3	31,4	12,0	44,4	4,9	14,7	0,3	12,9	4,4		5,4	0,5		13,2	0,2		18,1	1,4		14,1	14,5			52,2
Diemelstadt (008)	5	5	17	17	55	55	48,2	32,9	12,8	51,8	1,4	11,9		8,3	8,1		33,6	1,2		10,2	0,1		9,5	0,2		4,2	4,9			60,8
Edertal (009)	6	5	21	17	67	55	63,1	15,3	4,2	31,7	11,7	6,0	4,2	17,5	4,3	1,0	24,7	4,5		0,1	1,9		19,5	3,4		11,2	18,6			57,0
Frankenau (010)	5	5	18	20	56	63	63,3	47,5	27,3	34,0	0,9	19,3	2,8	6,0	0,9		16,9	0,1		23,2			1,4			4,0	5,3			47,1
Frankenberg (Eder) (011)	5	5	16	16	50	50	67,9	36,5	7,7	32,1	23,7	9,7		7,0	14,6		12,2	16,0		4,2	7,2		15,6	2,9		0,8	5,5			36,2
Gemünden (Wohra) (012)	3	3	9	9	29	28	93,8	71,5	13,4	6,2	2,4	26,7		11,1	29,0		14,8	3,8		0,1	0,1			0,7			10,5			15,9
Haina (Kloster) (013)	5	5	19	20	62	64	65,7	25,5	7,7	34,3	3,3	15,4		7,9	2,4		18,1	0,1		19,4	0,1		8,3	0,9		17,5	8,8			64,6
Hatzfeld (Eder) (014)	4	4	14	15	46	49	54,9	41,6	7,5	45,1	4,8	17,0		3,6	15,2		7,8	3,0		38,8	2,5		3,4	1,1			2,6			51,2
Korbach (015)	4	4	15	14	47	44	82,9	62,1	11,2	16,9	17,9	25,7	0,1	1,5	23,2		5,0	13,8		3,8	3,9		7,1	1,9		2,5	0,6			19,7
Lichtenfels (016)	11	10	42	40	133	129				54,8			45,1							0,1			5,6			94,3				100,0
Rosenthal (017)	3	2	12	9	37	29	75,8	67,0	6,8	24,2	4,8	40,0		4,2	20,3			4,0		0,2	0,2		23,8	0,3			1,2			27,3
Twistetal (018)	8	8	28	26	90	83	9,4			84,2			6,4	0,1			18,8			41,1			11,6			28,4	0,1			99,9
Vöhl (019)	6	6	24	20	76	66	43,1	17,1	4,8	47,5	4,3	8,7	9,1	5,4	3,5	0,3	20,6	1,1		18,2	1,0		10,1	1,9		24,3	3,2			75,7
Volkmarsen (020)	5	5	15	18	47	58	65,3	40,5	16,5	34,6	24,1	6,2	0,1	0,6	17,0		4,8	9,4		26,3	12,7		3,6	2,5			0,8			34,8
Waldeck (021)	5	5	18	19	57	62	59,2	42,5	8,7	38,9	4,6	15,0	1,9	2,3	16,2		21,7	6,8		13,2	0,2		9,2	0,1		6,5	1,1			52,0
Willingen (Upland) (022)	4	4	14	10	44	31	79,2	48,3	13,9	20,1	18,6	24,9	0,6	10,7	7,4		5,5	6,8		2,5	6,8		8,1	5,8		6,1	12,1			22,3
Landkreis Waldeck-Frankenberg gesamt	5	5	18	17	57	55	66,2	40,3	8,9	31,5	15,2	15,7	2,2	6,3	13,4	0,1	11,3	9,0		9,7	4,6		9,3	2,9		7,8	5,9			39,7
Deutschland gesamt	5	5	15	12	47	38	84,1	63,7	17,8	13,4	16,0	26,2	2,2	6,7	17,2	0,3	5,0	9,2		3,5	4,9		2,2	3,2		2,8	6,7		0,1	14,7

Anmerkungen: A: Auto; R: Fahrrad; F: Fuß; AV: Arithmetisches Mittel; ME: Median

Quellen: Thünen-Erreichbarkeitsmodell, Dr. Stefan Neumeier; Daten Bevölkerung: Zensus 2011, (c) Statistisches Bundesamt, Wiesbaden, 2015

Tabelle: Mittlere Apotheken-Erreichbarkeit in Minuten (Datenstand Standorte: 2012) sowie Wegezeit in Minuten nach Bevölkerung - Landkreis Waldeck-Frankenberg

Krankenhaus-Erreichbarkeit in Minuten (Datenstand Standorte: 2015)
- Landkreis Waldeck-Frankenberg -

(a) mit Pkw

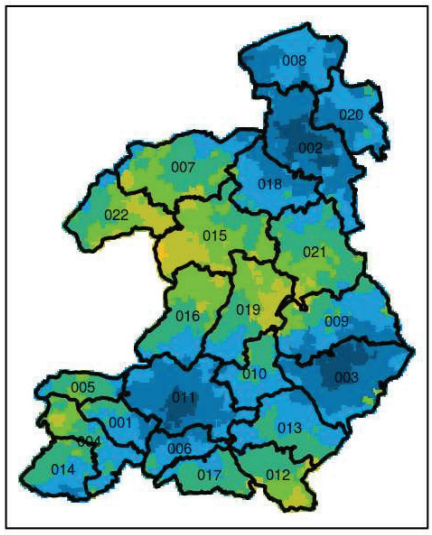

(d) Gemeinde-Median mit Pkw

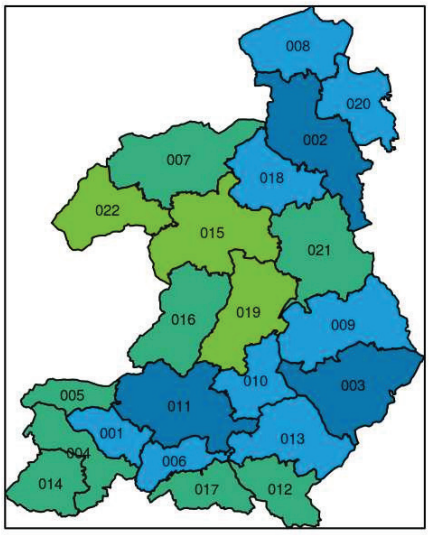

(b) mit Fahrrad

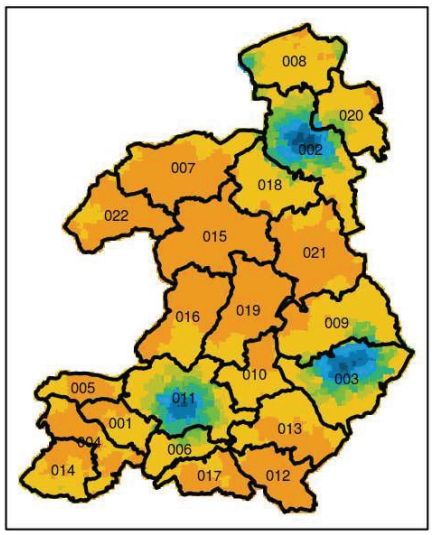

(e) Gemeinde-Median mit Fahrrad

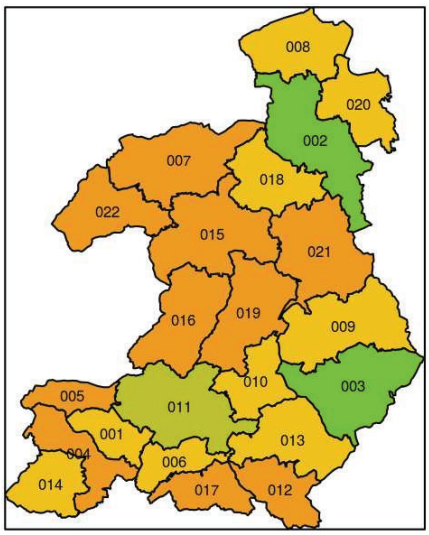

(c) fußläufig

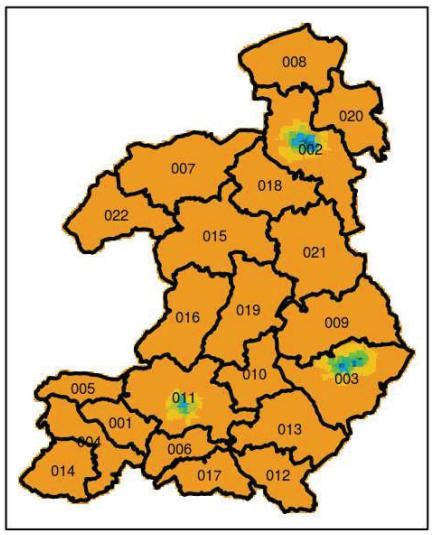

(f) Gemeinde-Median fußläufig

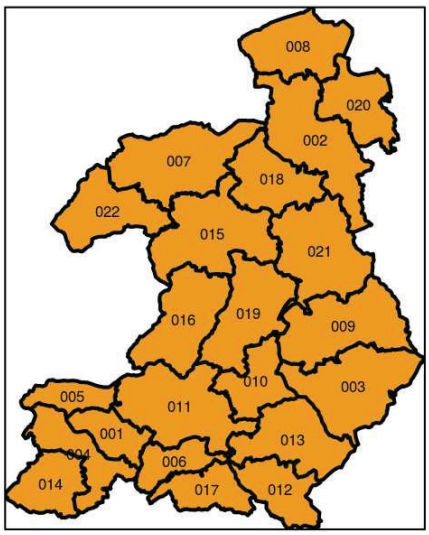

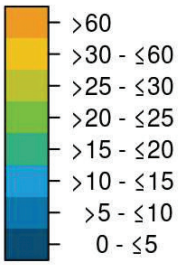

Quellen: Thünen-Erreichbarkeitsmodell; © GeoBasis-DE / BKG 2018; Map tiles by Stamen Design, under CC BY 3.0. Data by OpenStreetMap, under ODbL

Region/(Schlüssel in Karte)	Bewohnte Gebiete						Wegezeit in Minuten																					
	AV	ME	AV	ME	AV	ME	0 - ≤5			>5 - ≤10			>10 - ≤15			>15 - ≤20			>20 - ≤25			>25 - ≤30			>30 - ≤60			>60		
	Verkehrsträger																													
	A	A	R	R	F	F	A	R	F	A	R	F	A	R	F	A	R	F	A	R	F	A	R	F	A	R	F	A	R	F
	Wegezeit in Minuten						Bevölkerung in % (Zensus 2011)																							
Allendorf (Eder) (001)	12	11	44	44	141	142				18,8			78,4			2,8				19,6			3,3			94,0			2,7	100,0
Bad Arolsen (002)	5	5	17	13	54	41	78,1	40,9	5,5	21,3	21,6	15,6	0,6	18,3	18,4		4,7	9,6		2,9	7,1		9,2	3,0		2,4	20,8			20,1
Bad Wildungen (003)	6	5	17	12	56	38	58,1	17,6	1,2	38,9	49,7	4,5	3,0	6,1	10,4		5,1	12,8		7,4	17,6		7,1	14,6		6,9	12,5			26,5
Battenberg (Eder) (004)	15	15	62	59	198	190							64,1			35,7			0,2							58,8			41,2	100,0
Bromskirchen (005)	16	16	63	65	201	208							49,7			47,9			2,3							25,6			74,4	100,0
Burgwald (006)	11	10	35	35	113	112				56,8			40,4			2,8	0,1			19,6			23,3			57,0				100,0
Diemelsee (007)	18	18	67	70	216	224				8,3			19,7			57,8			14,1			0,2				24,7			75,3	100,0
Diemelstadt (008)	11	12	44	48	142	153	7,3			20,8			68,2			3,7	8,6			1,6			13,1			60,9			15,8	100,0
Edertal (009)	13	12	41	36	131	116				41,2			47,1			9,1	5,4		2,5	8,1			12,4		0,1	70,9			3,2	100,0
Frankenau (010)	15	14	55	50	175	160							77,4			22,5			0,1							78,7			21,3	100,0
Frankenberg (Eder) (011)	7	7	21	18	68	56	39,4	6,9	0,5	48,6	25,0	2,0	12,0	31,9	2,7		12,5	5,8		1,3	6,4		5,6	8,2		16,8	33,1			41,2
Gemünden (Wohra) (012)	20	20	80	81	256	259										26,8			69,2			4,0				0,1			99,9	100,0
Haina (Kloster) (013)	14	15	56	60	181	192				3,7			61,0			35,3										52,9			47,1	100,0
Hatzfeld (Eder) (014)	16	16	60	63	193	201				4,6			21,8			73,3			0,3							23,2			76,8	100,0
Korbach (015)	22	21	85	82	273	264										35,1			57,4			6,9			0,6				100,0	100,0
Lichtenfels (016)	18	18	70	70	223	224				0,6			22,6			29,5			41,7			5,6				23,6			76,4	100,0
Rosenthal (017)	17	16	63	61	201	197							12,1			87,7			0,2							62,3			37,7	100,0
Twistetal (018)	11	11	43	44	137	140				30,7			68,7			0,6							11,4			88,6				100,0
Vöhl (019)	22	23	92	99	293	316							5,1			21,7			59,7			13,5				5,8			94,2	100,0
Volkmarsen (020)	10	10	35	36	113	116				41,2			58,7			0,1	0,2			9,2			4,3			86,4				100,0
Waldeck (021)	19	19	74	66	237	212							24,7			52,9			17,7			3,2			1,5	27,9			72,1	100,0
Willingen (Upland) (022)	21	21	77	76	246	245							2,7			45,9			36,7			14,7				34,6			65,4	100,0
Landkreis Waldeck-Frankenberg gesamt	14	14	53	54	169	172	18,5	6,6	0,7	19,6	10,2	2,2	23,4	6,0	3,2	19,7	2,9	2,9	16,2	2,6	3,3	2,5	4,6	2,8	0,2	29,7	7,1		37,3	77,8
Deutschland gesamt	13	12	40	37	130	120	28,4	9,8	0,9	33,6	17,9	3,0	21,4	13,8	4,7	11,2	9,8	5,6	3,9	7,9	5,8	1,1	6,6	5,5	0,4	25,2	13,7		8,9	60,8

Anmerkungen: A: Auto; R: Fahrrad; F: Fuß; AV: Arithmetisches Mittel; ME: Median

Quellen: Thünen-Erreichbarkeitsmodell, Dr. Stefan Neumeier; Daten Bevölkerung: Zensus 2011, (c) Statistisches Bundesamt, Wiesbaden, 2015

Tabelle: Mittlere Krankenhaus-Erreichbarkeit in Minuten (Datenstand Standorte: 2015) sowie Wegezeit in Minuten nach Bevölkerung - Landkreis Waldeck-Frankenberg

Hausarzt-Erreichbarkeit in Minuten (Datenstand Standorte: 2016)
- Landkreis Waldeck-Frankenberg -

(a) mit Pkw

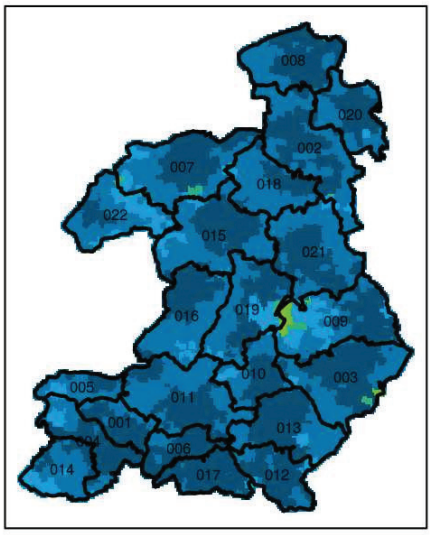

(d) Gemeinde-Median mit Pkw

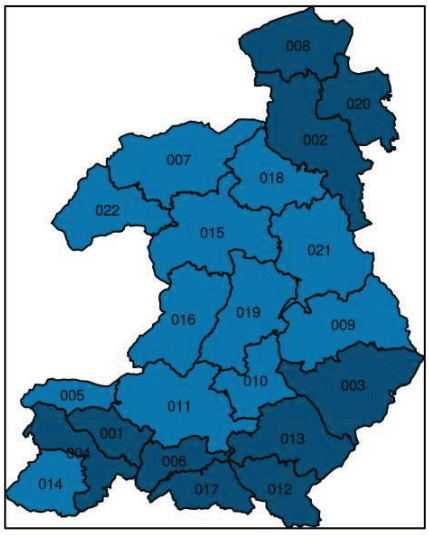

(b) mit Fahrrad

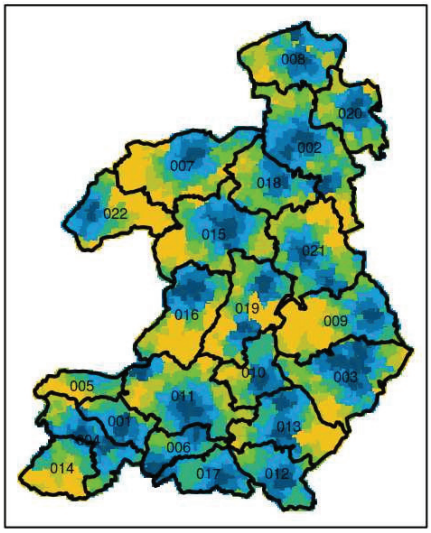

(e) Gemeinde-Median mit Fahrrad

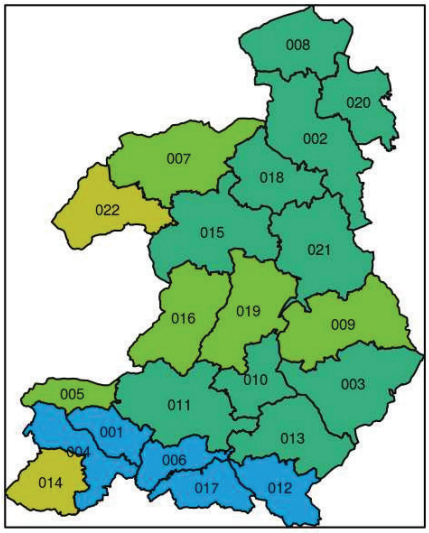

(c) fußläufig

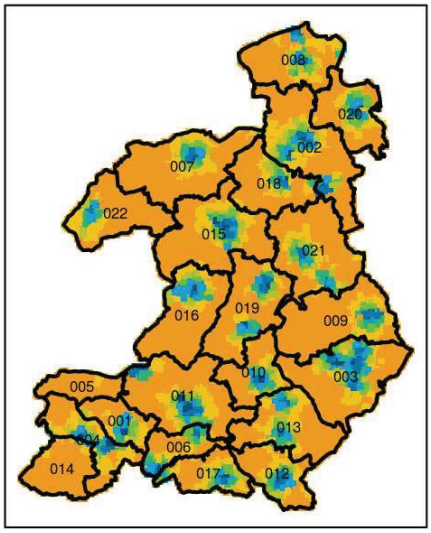

(f) Gemeinde-Median fußläufig

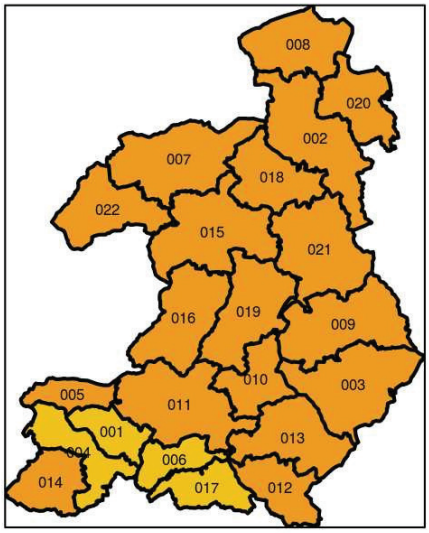

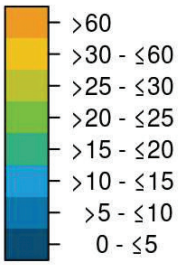

Quellen: Thünen-Erreichbarkeitsmodell; © GeoBasis-DE / BKG 2018; Map tiles by Stamen Design, under CC BY 3.0. Data by OpenStreetMap, under ODbL

Region/(Schlüssel in Karte)	Bewohnte Gebiete						Wegezeit in Minuten																					
	AV	ME	AV	ME	AV	ME	0 - ≤5			>5 - ≤10			>10 - ≤15			>15 - ≤20			>20 - ≤25			>25 - ≤30			>30 - ≤60			>60		
	Verkehrsträger																											
	A	A	R	R	F	F	A	R	F	A	R	F	A	R	F	A	R	F	A	R	F	A	R	F	A	R	F	A	R	F
	Wegezeit in Minuten						Bevölkerung in % (Zensus 2011)																					
Allendorf (Eder) (001)	3	3	9	7	29	23	86,6	45,0	7,4	13,4	41,7	24,5		0,5	13,0		6,1	4,8		6,7	16,1			16,9			4,6			12,8
Bad Arolsen (002)	4	3	11	9	34	28	91,6	67,9	22,0	8,4	8,9	21,9		10,4	21,0		6,4	8,3		5,9	0,9		0,4	1,6			8,9			15,4
Bad Wildungen (003)	3	2	11	5	34	17	86,0	66,4	20,7	13,0	18,1	30,9	1,0	0,3	14,1		0,3	8,9		7,7	7,2		3,6	2,6		3,6	0,4			15,2
Battenberg (Eder) (004)	3	2	8	6	27	19	91,9	66,0	19,1	7,9	13,3	30,1	0,2	12,6	16,8		1,2	7,1		6,8	2,5		0,1	2,1			14,1			8,1
Bromskirchen (005)	6	5	18	16	57	52	84,2			15,4	6,9		0,4	63,8			17,3			0,3			0,8			10,8	65,4			34,6
Burgwald (006)	3	2	10	6	34	19	73,9	62,5	13,1	26,1	2,9	36,2		5,8	10,3		3,0	5,1		25,8	0,6			0,1			5,8			28,8
Diemelsee (007)	5	4	19	16	61	52	65,7	31,4	12,1	34,0	6,7	17,9	0,4	23,3	1,2		3,2	0,4		14,6	0,7		7,1	1,6		13,9	21,3			44,7
Diemelstadt (008)	4	3	12	11	40	36	81,2	58,2	16,9	18,8	7,5	24,5		11,1	15,5		10,4	6,7		2,2	0,1		7,3	0,4		3,3	11,0			24,8
Edertal (009)	6	5	22	17	69	56	62,2	15,3	4,2	31,8	11,7	6,0	3,7	17,5	5,2	1,8	24,7	3,7	0,5	0,6	1,9		11,8	3,4		18,3	19,1			56,5
Frankenau (010)	5	5	16	16	51	52	66,7	47,4	30,2	29,6	1,0	14,8	3,7	10,4	2,3		27,4	0,2		9,3			0,5			4,0	7,1			45,3
Frankenberg (Eder) (011)	4	4	13	14	43	43	74,2	53,0	17,4	25,8	9,6	22,2		7,1	10,7		15,5	9,1		4,6	2,9		10,0	0,2		0,3	4,1			33,4
Gemünden (Wohra) (012)	3	3	9	9	29	27	93,0	70,3	18,1	7,0	5,7	29,0		11,8	22,6		12,1	2,9		0,1	0,4			0,7			11,1			15,3
Haina (Kloster) (013)	4	3	15	13	49	41	75,3	58,7	11,5	24,7	6,6	33,7		7,9	13,5		2,1	1,8		0,1	0,5		18,2	2,1		6,4	8,8			28,1
Hatzfeld (Eder) (014)	6	6	21	20	68	62	37,6			61,5	2,8		0,9	22,1			24,0			35,8			2,3			13,0	24,5			75,5
Korbach (015)	5	4	15	12	47	39	84,1	59,3	15,6	14,9	20,9	24,1	1,0	2,6	16,7		4,8	14,2		2,0	5,0		8,4	3,1		2,1	3,8			17,5
Lichtenfels (016)	6	6	21	23	67	74	48,2	31,3	8,9	38,7	0,7	14,6	13,1	4,2	7,7		11,6	0,5		7,3	0,1		14,1	0,1		30,8	1,5			66,6
Rosenthal (017)	3	2	9	9	28	29	99,8	67,0	12,5	0,2	4,8	36,1		17,6	18,4		10,6	4,0			0,2			0,4			10,3			18,1
Twistetal (018)	6	6	17	20	56	63	37,0	17,8	4,8	63,0	9,4	6,9		0,4	4,2		27,9	8,6		38,7	1,6		5,1	0,5		0,8	0,6			72,7
Vöhl (019)	5	5	18	18	56	56	49,7	22,1	5,5	49,8	3,7	11,4	0,2	11,2	4,5	0,2	20,1	1,5		20,4	1,6		11,9	1,4		10,6	3,8			70,4
Volkmarsen (020)	5	5	14	18	45	56	65,3	44,0	16,5	34,6	20,6	11,4	0,1	0,7	15,7		8,2	9,2		24,3	11,2		2,3	0,3			0,7			34,8
Waldeck (021)	5	5	17	19	55	61	57,1	40,0	8,9	41,3	7,0	15,3	1,5	2,5	13,6		21,6	8,8		13,1	0,3		9,4	0,1		6,5	1,1			51,9
Willingen (Upland) (022)	7	7	21	18	67	59	39,5	24,4	5,2	48,0	13,4	11,2	12,5	12,1	7,7		7,5	4,3		22,0	2,3		2,3	5,6		18,4	13,4			50,2
Landkreis Waldeck-Frankenberg gesamt	4	4	15	14	48	45	74,1	49,4	14,4	24,3	12,6	21,0	1,4	7,9	12,6	0,1	10,1	7,3		9,4	3,4		5,8	2,2		4,8	7,4			31,8
Deutschland gesamt	5	4	12	10	40	31	87,3	69,3	24,0	11,1	13,8	27,6	1,4	6,4	15,7	0,2	4,4	7,7		2,8	4,2		1,6	2,9		1,7	6,4			11,5

Anmerkungen: A: Auto; R: Fahrrad; F: Fuß; AV: Arithmetisches Mittel; ME: Median

Quellen: Thünen-Erreichbarkeitsmodell, Dr. Stefan Neumeier; Daten Bevölkerung: Zensus 2011, (c) Statistisches Bundesamt, Wiesbaden, 2015

Tabelle: Mittlere Hausarzt-Erreichbarkeit in Minuten (Datenstand Standorte: 2016) sowie Wegezeit in Minuten nach Bevölkerung - Landkreis Waldeck-Frankenberg

Kinderarzt-Erreichbarkeit in Minuten (Datenstand Standorte: 2016)
- Landkreis Waldeck-Frankenberg -

(a) mit Pkw

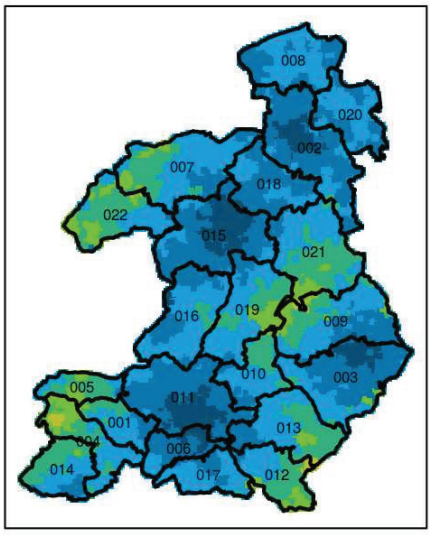

(d) Gemeinde-Median mit Pkw

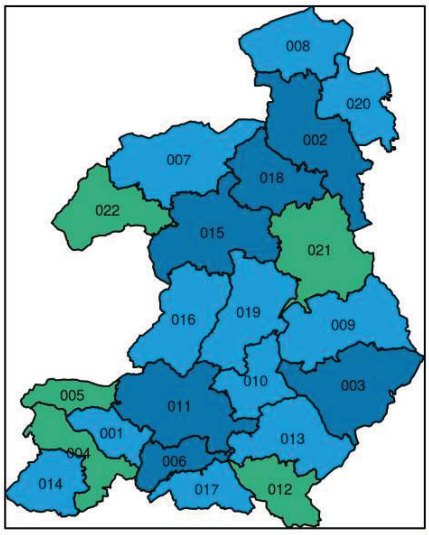

(b) mit Fahrrad

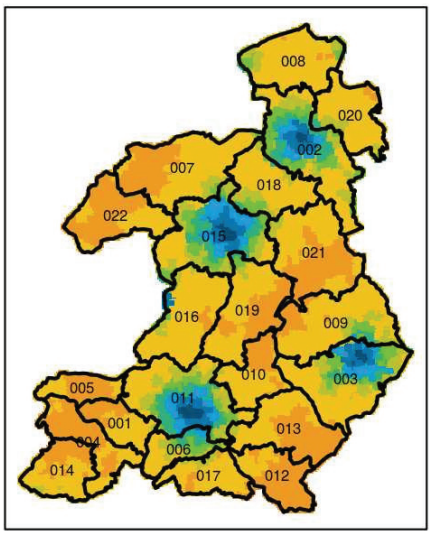

(e) Gemeinde-Median mit Fahrrad

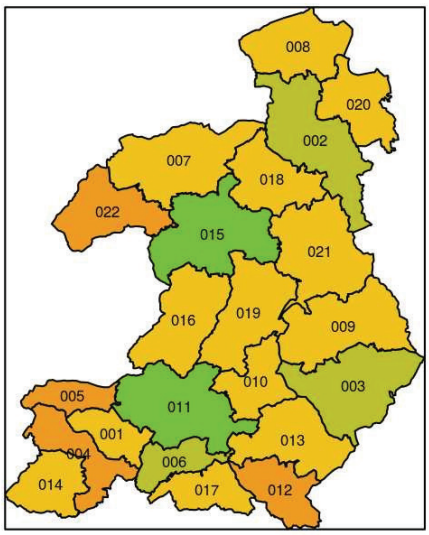

(c) fußläufig

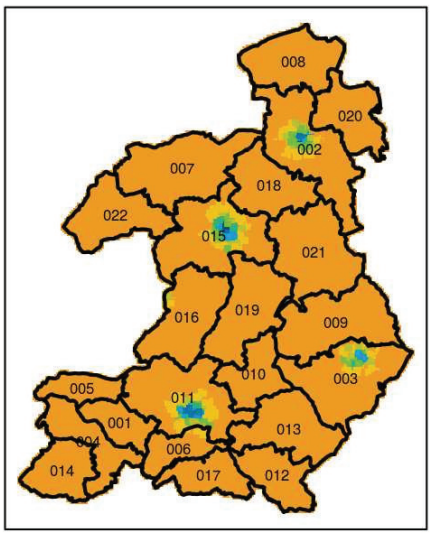

(f) Gemeinde-Median fußläufig

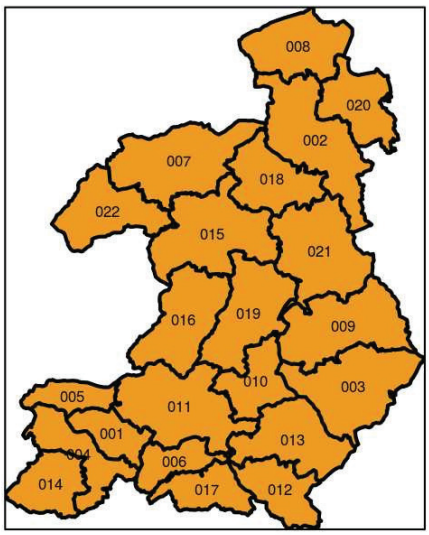

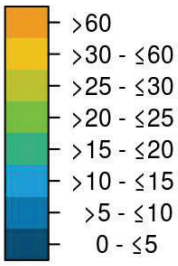

Quellen: Thünen-Erreichbarkeitsmodell; © GeoBasis-DE / BKG 2018; Map tiles by Stamen Design, under CC BY 3.0. Data by OpenStreetMap, under ODbL

Region/(Schlüssel in Karte)	Bewohnte Gebiete						Wegezeit in Minuten																							
	AV	ME	AV	ME	AV	ME	0 - ≤5			>5 - ≤10			>10 - ≤15			>15 - ≤20			>20 - ≤25			>25 - ≤30			>30 - ≤60			>60		
	Verkehrsträger																													
	A	A	R	R	F	F	A	R	F	A	R	F	A	R	F	A	R	F	A	R	F	A	R	F	A	R	F	A	R	F
	Wegezeit in Minuten						Bevölkerung in % (Zensus 2011)																							
Allendorf (Eder) (001)	11	11	45	46	145	147				18,9			78,3			2,8							0,1			97,1			2,8	100,0
Bad Arolsen (002)	6	6	19	16	60	51	62,8	34,0	3,3	35,5	22,1	15,2	1,7	18,3	13,4		8,8	11,5		3,3	6,8		4,8	5,3		8,6	13,5			31,1
Bad Wildungen (003)	7	6	21	19	66	61	63,3	17,9	1,1	30,4	44,6	7,4	5,9	3,3	8,3	0,4	2,7	8,2		10,4	24,4		11,0	10,4		10,2	5,9			34,3
Battenberg (Eder) (004)	15	14	62	59	198	190							69,2			30,5			0,3			0,1				61,6			38,4	100,0
Bromskirchen (005)	16	16	64	66	206	212							48,7			46,7			4,6							25,6			74,4	100,0
Burgwald (006)	8	8	29	28	92	91	31,1			46,5			22,4	18,7			20,8			3,5			12,9			44,0	12,7			87,3
Diemelsee (007)	14	13	55	55	177	176				19,3			56,8			23,3			0,6	0,2			8,9			63,0			27,9	100,0
Diemelstadt (008)	11	11	44	47	140	152				24,3			75,7				0,7			9,7			12,6			76,9			0,1	100,0
Edertal (009)	12	11	40	38	127	123				49,7			45,2			3,8	8,2		1,1	9,3		0,1	22,3			57,0			3,2	100,0
Frankenau (010)	12	12	51	47	164	150				22,2			56,0			21,8										77,8			22,2	100,0
Frankenberg (Eder) (011)	5	5	17	17	56	55	61,6	32,8	5,9	36,2	24,8	11,4	2,1	4,7	14,1		15,9	9,6		4,6	8,1		11,3	7,3		5,8	5,5			38,1
Gemünden (Wohra) (012)	15	15	68	71	219	228							25,0			72,7			2,4							16,4			83,6	100,0
Haina (Kloster) (013)	14	13	56	55	180	178				8,0			67,5			24,5										72,1			27,9	100,0
Hatzfeld (Eder) (014)	15	16	58	61	187	195				10,4			34,9			54,5			0,3							36,2			63,8	100,0
Korbach (015)	5	5	16	14	52	46	81,3	41,9	6,1	17,3	35,1	14,1	1,4	5,7	16,3		2,1	18,2		4,5	14,6		6,4	6,9		4,2	5,0			18,7
Lichtenfels (016)	12	11	45	43	143	138				25,1			70,1			4,8							5,6			89,6			4,7	100,0
Rosenthal (017)	12	11	52	52	166	165				34,4			65,4			0,2										99,7			0,3	100,0
Twistetal (018)	9	9	34	34	110	110	0,1			76,9			23,1				1,1			22,4			14,6			61,8				100,0
Vöhl (019)	13	14	48	53	154	169				23,3			46,0			30,4	4,6		0,3	8,7			8,9			55,5			22,3	100,0
Volkmarsen (020)	10	10	37	37	118	119				32,2			67,8							1,5			11,7			86,8				100,0
Waldeck (021)	16	16	59	58	189	186				1,5			41,4			52,1			3,5			1,5	0,3			74,0			25,8	100,0
Willingen (Upland) (022)	16	17	61	60	196	194				1,0			27,9			66,3			4,8							59,3			40,7	100,0
Landkreis Waldeck-Frankenberg gesamt	11	11	39	40	126	127	32,8	15,1	2,0	25,4	14,8	5,6	28,7	4,1	6,2	12,5	4,5	5,8	0,5	4,5	6,3	0,1	7,3	3,5		38,4	3,7		11,3	66,9
Deutschland gesamt	10	9	32	28	104	88	54,8	29,5	4,5	24,6	22,8	10,8	12,2	10,4	11,9	5,6	6,8	9,9	1,8	5,4	7,5	0,6	4,5	5,7	0,2	15,6	10,7		4,9	38,9

Anmerkungen: A: Auto; R: Fahrrad; F: Fuß; AV: Arithmetisches Mittel; ME: Median

Quellen: Thünen-Erreichbarkeitsmodell, Dr. Stefan Neumeier; Daten Bevölkerung: Zensus 2011, (c) Statistisches Bundesamt, Wiesbaden, 2015

Tabelle: Mittlere Kinderarzt-Erreichbarkeit in Minuten (Datenstand Standorte: 2016) sowie Wegezeit in Minuten nach Bevölkerung - Landkreis Waldeck-Frankenberg

Zahnarzt-Erreichbarkeit in Minuten (Datenstand Standorte: 2016)
- Landkreis Waldeck-Frankenberg -

(a) mit Pkw

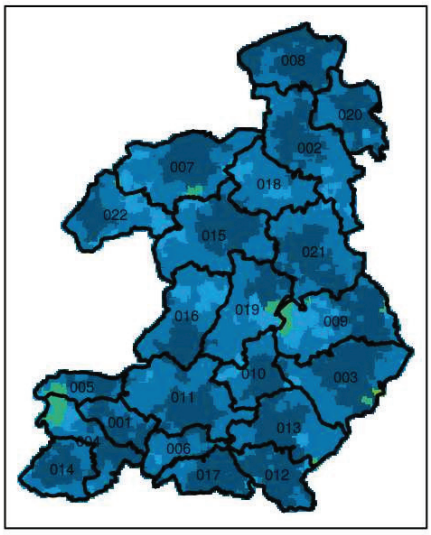

(d) Gemeinde-Median mit Pkw

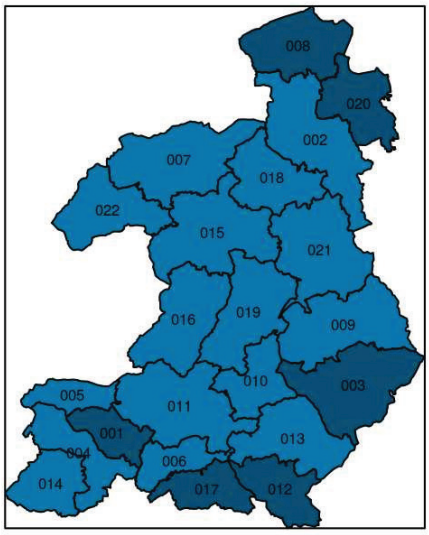

(b) mit Fahrrad

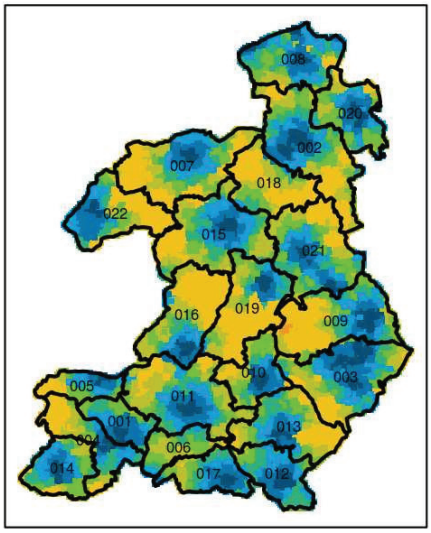

(e) Gemeinde-Median mit Fahrrad

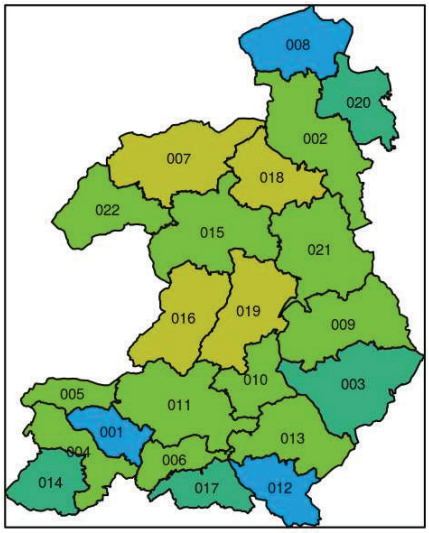

(c) fußläufig

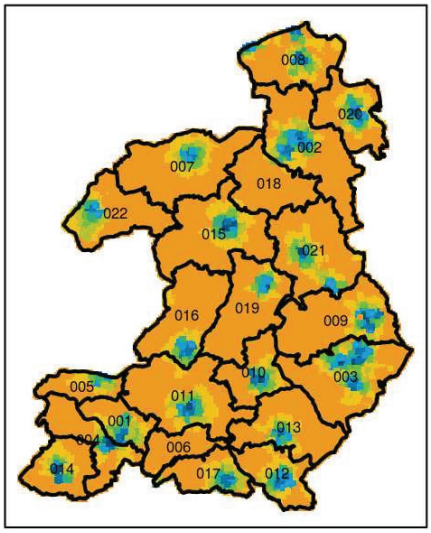

(f) Gemeinde-Median fußläufig

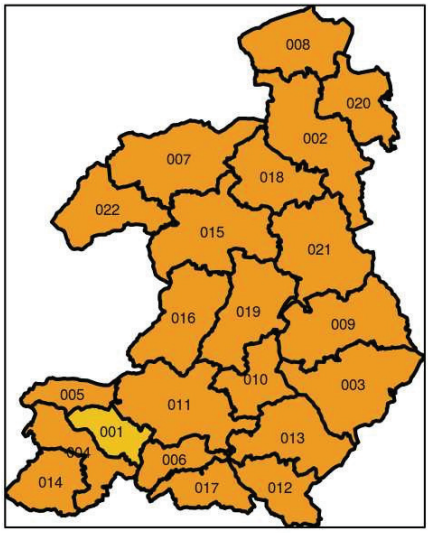

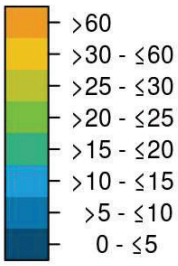

Quellen: Thünen-Erreichbarkeitsmodell; © GeoBasis-DE / BKG 2018; Map tiles by Stamen Design, under CC BY 3.0. Data by OpenStreetMap, under ODbL

Region/(Schlüssel in Karte)	Bewohnte Gebiete						Wegezeit in Minuten																							
	AV	ME	AV	ME	AV	ME	0 - ≤5			>5 - ≤10			>10 - ≤15			>15 - ≤20			>20 - ≤25			>25 - ≤30			>30 - ≤60			>60		
	Verkehrsträger																													
	A	A	R	R	F	F	A	R	F	A	R	F	A	R	F	A	R	F	A	R	F	A	R	F	A	R	F	A	R	F
	Wegezeit in Minuten						Bevölkerung in % (Zensus 2011)																							
Allendorf (Eder) (001)	3	2	8	6	26	18	89,8	56,1	5,7	10,2	31,1	18,5			31,5		10,5	10,8		2,3	15,7			5,1						12,8
Bad Arolsen (002)	4	4	15	12	48	39	78,8	68,9	14,3	20,9	5,1	35,9	0,2	5,4	14,8		7,2	7,4		2,4	0,6		3,6	1,0		7,3	3,5			22,5
Bad Wildungen (003)	4	3	11	6	35	20	87,1	58,7	13,8	12,5	25,9	26,0	0,5	0,2	15,2		2,2	17,4		4,4	9,4		6,2	2,7		2,4	0,3			15,2
Battenberg (Eder) (004)	5	4	16	12	50	40	66,1	44,8	11,6	33,2	5,5	18,3	0,3	16,0	9,8	0,3	0,4	10,1		21,6	0,3		5,1	0,2		6,5	13,4			36,4
Bromskirchen (005)	4	4	12	11	40	35	85,3	58,6	15,9	7,6	10,5	24,5	6,7	19,1	14,2	0,4	0,2	10,8		4,5	0,7			1,2		7,2	16,4			16,3
Burgwald (006)	6	6	20	20	65	63	20,0			80,0				13,8			50,5			24,8			10,8				5,4			94,6
Diemelsee (007)	5	6	20	23	66	75	55,4	30,5	5,0	44,2	7,9	17,9	0,3	11,2	7,4	0,1	5,0	0,9		15,3	1,1		11,8	5,5		18,3	10,0			52,2
Diemelstadt (008)	3	3	11	13	36	41	94,5	63,0	14,8	5,5	1,0	33,6		17,4	11,8		14,1	3,3		0,2	0,2		4,2	0,3			12,3			23,7
Edertal (009)	6	5	21	16	66	52	62,4	20,8	4,8	32,4	14,4	11,0	4,2	15,4	1,5	1,0	17,7	4,4		0,9	4,9		11,5	7,5		19,3	9,9			56,1
Frankenau (010)	5	6	18	21	58	66	54,7	47,4	18,2	41,7	1,0	25,2	3,7	4,4	4,0		11,9	0,2		28,9			2,3			4,0	3,2			49,2
Frankenberg (Eder) (011)	5	5	15	15	49	48	68,8	38,7	10,0	31,2	21,6	10,8		7,0	16,8		12,3	10,7		5,0	7,0		15,0	2,9		0,3	5,6			36,2
Gemünden (Wohra) (012)	3	3	9	8	28	26	95,7	72,2	16,5	4,3	3,9	29,1		14,1	26,4		9,7	0,9		0,1	0,2			0,9			9,5			16,5
Haina (Kloster) (013)	5	5	20	21	63	68	52,0	25,6	6,8	48,0	3,2	9,6		7,9	9,1		9,7	0,1		27,7	0,1		15,9	0,9		10,0	8,0			65,5
Hatzfeld (Eder) (014)	5	5	16	17	50	55	51,9	17,5	5,2	48,1	27,6	2,4		3,7	9,9		6,9	8,6		20,2	15,5		24,1	3,4			2,0			53,0
Korbach (015)	5	4	16	14	50	45	83,1	49,4	17,4	15,9	28,2	16,7	1,0	5,1	14,2		2,9	13,1		4,2	7,3		8,5	6,8		1,6	6,0			18,4
Lichtenfels (016)	7	7	27	26	88	84	24,4	19,5	4,2	65,9	1,6	11,5	9,7	2,4	3,6			0,2		15,1			11,9	0,3		49,5	3,6			76,6
Rosenthal (017)	4	3	12	9	39	30	75,8	58,6	16,0	24,2	13,3	23,9		1,1	16,6		3,0	14,2			0,5		24,0	0,5			0,7			27,5
Twistetal (018)	7	7	28	26	90	83	14,6			80,7			4,6	1,1			22,5			36,5			10,0			29,8	0,1			99,9
Vöhl (019)	6	6	21	22	69	69	35,5	15,4	3,5	62,3	4,6	6,7	1,9	4,2	5,2	0,3	20,8	1,9		21,7	1,2		14,1	1,4		19,1	1,7			78,5
Volkmarsen (020)	4	5	14	17	44	54	69,2	60,2	16,8	30,7	4,4	25,5	0,1	0,7	17,1		10,1	2,0		22,4	2,9		2,3	0,2			0,8			34,8
Waldeck (021)	5	5	18	19	58	62	56,0	40,3	5,1	42,4	6,5	16,3	1,5	1,2	13,8		22,7	8,9		13,3	2,5		9,7	0,2		6,3	1,0			52,2
Willingen (Upland) (022)	6	6	20	17	65	55	49,1	28,5	8,5	35,7	12,0	13,7	15,2	9,8	5,7		13,7	2,4		15,8	6,4		0,1	2,9		20,0	10,2			50,2
Landkreis Waldeck-Frankenberg gesamt	5	5	17	16	54	52	67,9	43,7	10,9	30,4	14,2	18,4	1,7	6,3	12,6	0,1	10,3	7,9		10,0	4,6		8,3	2,7		7,1	5,0			37,9
Deutschland gesamt	5	4	13	10	42	33	86,6	67,9	23,4	11,5	14,5	26,5	1,6	6,5	15,8	0,2	4,6	8,1		2,9	4,5		1,7	3,0		1,9	6,4			12,2

Anmerkungen: A: Auto; R: Fahrrad; F: Fuß; AV: Arithmetisches Mittel; ME: Median

Quellen: Thünen-Erreichbarkeitsmodell, Dr. Stefan Neumeier; Daten Bevölkerung: Zensus 2011, (c) Statistisches Bundesamt, Wiesbaden, 2015

Tabelle: Mittlere Zahnarzt-Erreichbarkeit in Minuten (Datenstand Standorte: 2016) sowie Wegezeit in Minuten nach Bevölkerung - Landkreis Waldeck-Frankenberg

Erreichbarkeit von Internisten in Minuten (Datenstand Standorte: 2016)
- Landkreis Waldeck-Frankenberg -

(a) mit Pkw

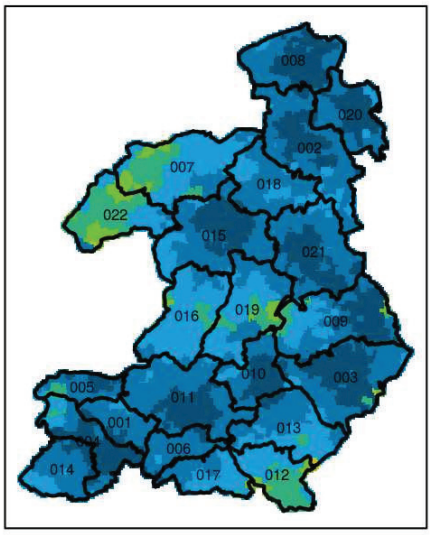

(d) Gemeinde-Median mit Pkw

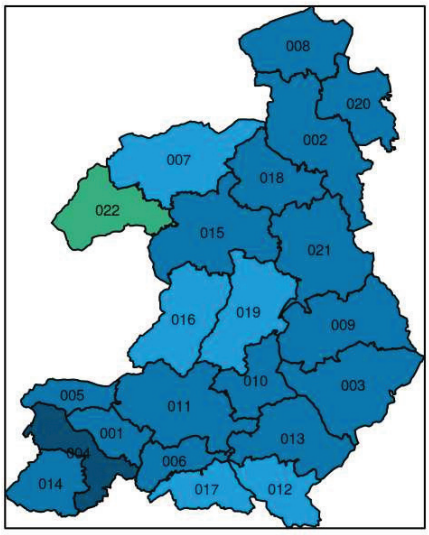

(b) mit Fahrrad

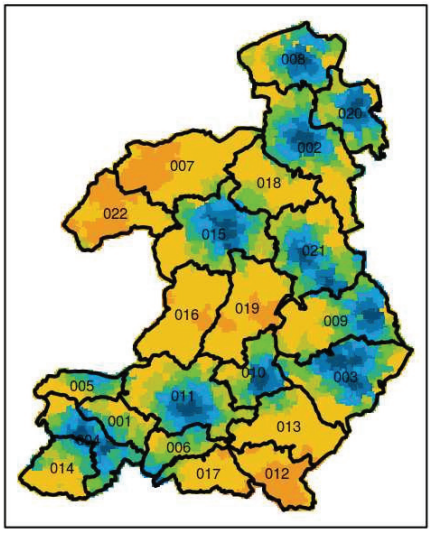

(e) Gemeinde-Median mit Fahrrad

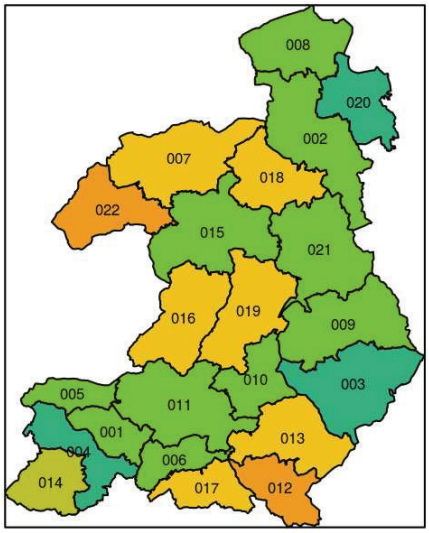

(c) fußläufig

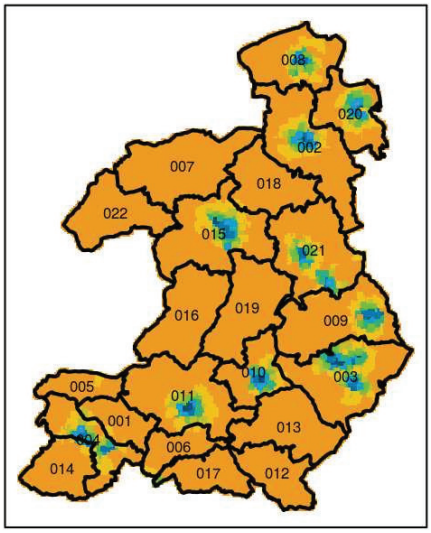

(f) Gemeinde-Median fußläufig

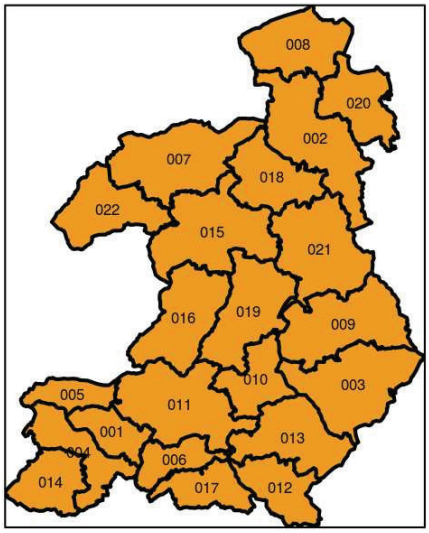

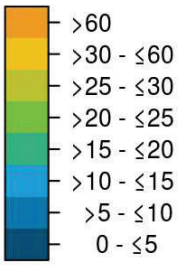

Quellen: Thünen-Erreichbarkeitsmodell; © GeoBasis-DE / BKG 2018; Map tiles by Stamen Design, under CC BY 3.0. Data by OpenStreetMap, under ODbL

Region/(Schlüssel in Karte)	Bewohnte Gebiete						Wegezeit in Minuten																					
	AV	ME	AV	ME	AV	ME	0 - ≤5			>5 - ≤10			>10 - ≤15			>15 - ≤20			>20 - ≤25			>25 - ≤30			>30 - ≤60			>60		
	Verkehrsträger																											
	A	A	R	R	F	F	A	R	F	A	R	F	A	R	F	A	R	F	A	R	F	A	R	F	A	R	F	A	R	F
	Wegezeit in Minuten						Bevölkerung in % (Zensus 2011)																							
Allendorf (Eder) (001)	6	6	22	21	69	66	46,1			52,8	4,0		1,1	5,5			45,1			31,9	0,6		4,0	3,0		9,5	5,0			91,4
Bad Arolsen (002)	5	5	16	13	52	41	78,2	48,0	10,2	21,5	15,6	22,0	0,3	17,6	12,8		4,5	8,1		5,6	3,4		6,1	2,8		2,6	20,8			20,1
Bad Wildungen (003)	4	4	13	8	40	26	82,3	34,3	5,8	16,9	47,2	9,0	0,7	3,2	15,9		0,1	22,4		6,9	13,2		3,4	12,7		4,8	5,7			15,2
Battenberg (Eder) (004)	4	3	10	8	34	26	91,4	50,9	5,2	7,9	24,8	25,2	0,5	15,7	16,0	0,2	1,3	11,0		6,6	6,1			12,0		0,7	14,8			9,7
Bromskirchen (005)	6	5	19	17	62	55	81,3			11,5	6,9		6,7	59,2		0,4	21,7			0,5			0,8			10,8	65,4			34,6
Burgwald (006)	7	6	22	19	69	60	31,3			68,7				22,4			42,7			3,7			16,0			15,2	15,7			84,3
Diemelsee (007)	14	14	54	55	172	175				18,5			53,7			26,9			0,8	0,2			8,5			64,1			27,2	100,0
Diemelstadt (008)	5	6	18	20	59	63	45,1	32,9	15,1	54,9	1,4	10,4		3,3	7,4		17,2	1,2		23,6	0,1		10,9	0,2		10,7	2,9			62,8
Edertal (009)	6	5	21	17	66	56	60,4	15,3	4,2	33,9	11,7	6,0	4,6	17,5	5,2	1,0	24,7	3,7		0,7	1,9		19,7	3,4		10,4	19,1			56,5
Frankenau (010)	5	6	18	20	57	65	55,9	47,4	30,2	40,5	1,0	14,8	3,7	4,4	2,3		12,0	0,2		29,7			1,4			4,0	5,3			47,1
Frankenberg (Eder) (011)	5	5	16	16	50	50	68,6	38,2	8,8	31,3	22,1	8,2		6,9	16,0		12,3	15,7		4,8	6,7		13,9	2,9		1,8	5,5			36,2
Gemünden (Wohra) (012)	16	16	65	68	208	219							22,1			77,7			0,1							19,2			80,8	100,0
Haina (Kloster) (013)	10	10	40	42	127	136	0,8			51,5			47,7				0,9			32,3			3,3			63,5				100,0
Hatzfeld (Eder) (014)	7	7	24	26	78	84	34,4			62,3	2,8		3,3	21,9			14,7			1,4			37,0			22,2	24,4			75,6
Korbach (015)	6	4	17	13	56	43	81,6	51,4	6,1	13,9	28,3	19,4	4,6	3,1	21,7		3,1	17,1		2,3	7,9		4,7	6,0		7,1	3,9			17,8
Lichtenfels (016)	12	12	47	45	150	143				20,3			74,9			4,8										95,2			4,8	100,0
Rosenthal (017)	11	11	47	50	151	159				25,3			74,4			0,2				1,1			17,8			77,2			4,0	100,0
Twistetal (018)	8	8	31	31	100	99	1,1			80,6			18,2	0,1			4,9			32,1			18,5			44,5				100,0
Vöhl (019)	11	11	41	39	131	126	0,7			36,3			56,3			6,4	4,9		0,3	8,5			10,8			66,1			9,7	100,0
Volkmarsen (020)	5	5	15	18	47	58	65,3	40,5	11,4	34,6	24,0	12,7	0,1	0,7	15,4		4,8	9,3		26,2	14,9		3,8	0,5			0,8			34,8
Waldeck (021)	5	5	18	19	58	62	53,0	37,4	5,9	44,2	9,5	13,5	2,8	1,2	14,8		15,8	11,4		20,1	1,2		7,4			8,5	0,8			52,3
Willingen (Upland) (022)	16	17	59	60	190	191				4,0			10,1			79,3			6,7				1,8			48,2			49,9	100,0
Landkreis Waldeck-Frankenberg gesamt	8	7	27	23	86	75	53,8	28,0	5,7	29,0	16,3	9,8	10,7	6,9	10,3	6,2	8,9	8,9	0,3	9,1	4,7		7,9	3,5		17,7	7,3		5,3	49,8
Deutschland gesamt	8	7	22	18	70	58	69,4	46,2	11,0	20,8	19,7	18,2	7,4	8,5	14,7	1,9	6,4	9,8	0,3	5,0	6,4	0,1	3,8	4,4		9,4	8,5		1,0	27,0

Anmerkungen: A: Auto; R: Fahrrad; F: Fuß; AV: Arithmetisches Mittel; ME: Median

Quellen: Thünen-Erreichbarkeitsmodell, Dr. Stefan Neumeier; Daten Bevölkerung: Zensus 2011, (c) Statistisches Bundesamt, Wiesbaden, 2015

Tabelle: Mittlere Erreichbarkeit von Internisten in Minuten (Datenstand Standorte: 2016) sowie Wegezeit in Minuten nach Bevölkerung - Landkreis Waldeck-Frankenberg

Erreichbarkeit durch ambulante Pflegedienste in Minuten (Datenstand Standorte: 2014)
- Landkreis Waldeck-Frankenberg -

(a) mit Pkw

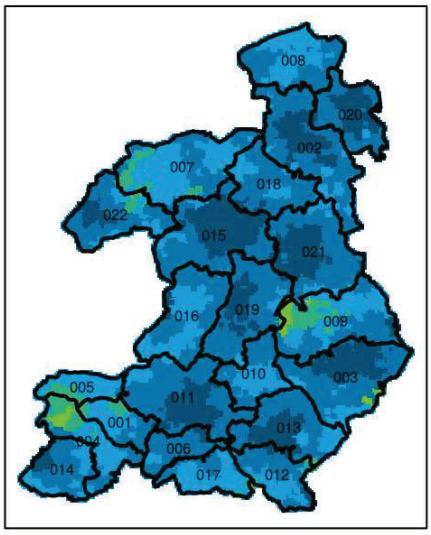

(d) Gemeinde-Median mit Pkw

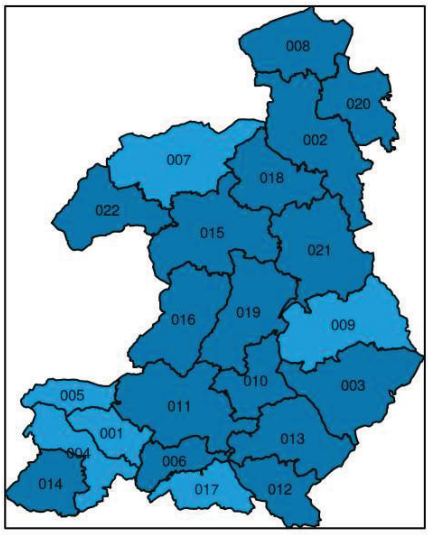

(b) mit Fahrrad

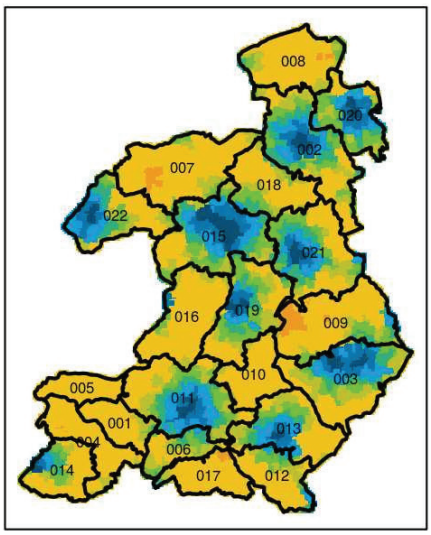

(e) Gemeinde-Median mit Fahrrad

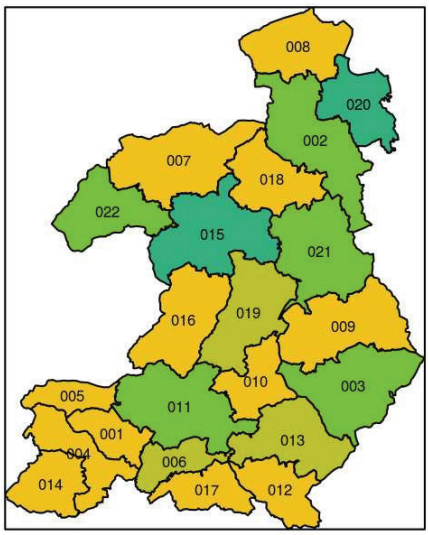

(c) fußläufig

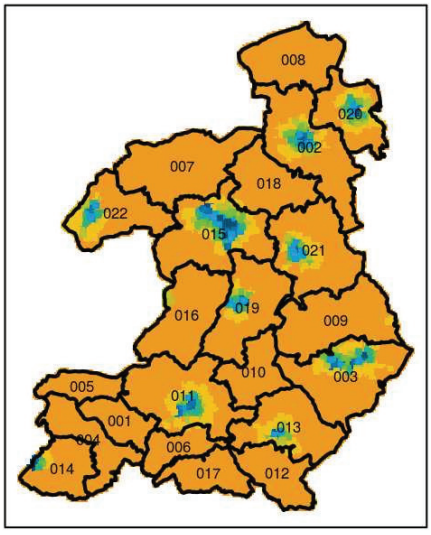

(f) Gemeinde-Median fußläufig

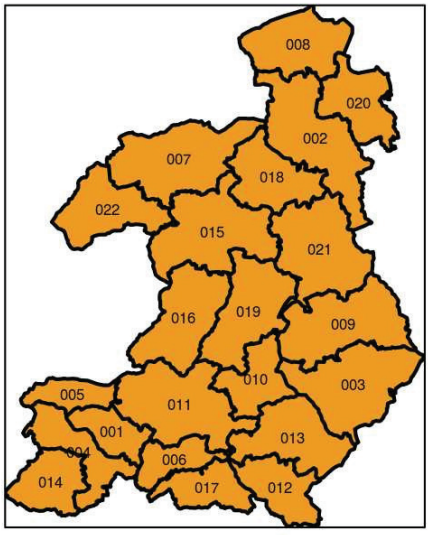

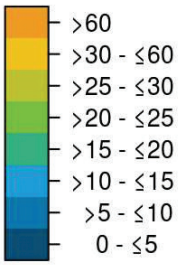

Quellen: Thünen-Erreichbarkeitsmodell; © GeoBasis-DE / BKG 2018; Map tiles by Stamen Design, under CC BY 3.0. Data by OpenStreetMap, under ODbL

Region/(Schlüssel in Karte)	Bewohnte Gebiete						Wegezeit in Minuten																					
	AV	ME	AV	ME	AV	ME	0 - ≤5			>5 - ≤10			>10 - ≤15			>15 - ≤20			>20 - ≤25			>25 - ≤30			>30 - ≤60			>60	
	Verkehrsträger																											
	A	A	R	R	F	F	A	R	F	A	R	F	A	R	F	A	R	F	A	R	F	A	R	F	A	R	F	A	R	F
	Wegezeit in Minuten						Bevölkerung in % (Zensus 2011)																							
Allendorf (Eder) (001)	10	10	38	39	124	125				55,7			41,6			2,6				5,6			4,5			90,0				100,0
Bad Arolsen (002)	5	5	16	13	52	43	75,4	47,7	12,1	23,7	12,5	21,1	0,9	19,7	12,4		6,7	7,2		3,6	3,8		4,2	1,1		5,6	21,4			20,9
Bad Wildungen (003)	5	4	16	9	50	30	73,9	42,8	8,1	23,9	30,4	15,0	2,2	1,2	16,8		4,8	17,2		7,9	11,4		8,0	4,6		5,0	0,8			26,1
Battenberg (Eder) (004)	12	12	45	46	144	149				12,4			86,9			0,7							1,9			98,1				100,0
Bromskirchen (005)	12	12	45	44	143	141				6,9			90,5			2,6										100,0				100,0
Burgwald (006)	7	8	25	24	79	77	14,7			84,4			0,9	0,8			33,1			30,4			17,8			17,9	0,1			99,9
Diemelsee (007)	11	11	42	41	134	130				51,6			46,5			1,9	0,1			1,1			10,5			87,5			0,8	100,0
Diemelstadt (008)	10	11	41	44	131	140	0,7			30,4			68,9				6,7			4,4			13,8			75,0			0,1	100,0
Edertal (009)	11	10	37	36	119	114	5,8			47,0			41,0			5,1	6,5		1,1	20,7			17,9			51,8			3,0	100,0
Frankenau (010)	10	10	38	37	122	119				47,3			52,7										1,7			98,3				100,0
Frankenberg (Eder) (011)	5	5	16	14	52	46	69,1	31,2	6,6	28,8	27,0	8,3	2,1	11,6	12,2		9,6	13,3		5,7	9,2		10,4	7,6		4,5	10,5			32,4
Gemünden (Wohra) (012)	8	9	30	33	97	106	6,8			66,3			26,9	0,3			9,1			8,0			5,4			77,3				100,0
Haina (Kloster) (013)	6	6	21	24	68	77	38,3	16,2	4,4	52,2	13,7	7,6	9,5	6,8	3,6		2,1	9,7		30,2	0,2		12,3	3,2		18,7	6,6			64,6
Hatzfeld (Eder) (014)	8	9	28	30	91	98	9,6	0,4		54,8	0,6		35,6	12,7	0,4		32,6			0,8			1,8	0,4		51,0	9,1			90,0
Korbach (015)	4	4	13	10	42	34	86,5	77,0	23,7	12,9	3,8	33,2	0,6	4,2	19,8		3,0	2,9		3,8	0,8		5,6	0,3		2,5	4,2			15,0
Lichtenfels (016)	10	10	39	40	125	128				62,0			37,9										10,7			89,3				100,0
Rosenthal (017)	12	12	50	50	160	162				2,5			97,3			0,2										96,4			3,6	100,0
Twistetal (018)	8	8	30	30	95	96	8,1			82,0			9,9	1,1			22,4			13,7			26,8			35,8	0,1			99,9
Vöhl (019)	6	6	23	23	74	74	28,7	7,6	3,1	70,9	1,8	3,5	0,4	0,4	0,8		23,0	0,3		35,8	0,2		15,0	0,2		16,3	1,8			90,2
Volkmarsen (020)	5	6	15	19	48	60	61,9	37,8	11,0	38,0	26,8	11,1	0,1	0,6	12,3		6,0	10,3		26,4	9,3		1,6	10,4		0,8	0,8			34,8
Waldeck (021)	6	6	25	25	79	81	44,4	20,8	1,6	51,0	5,6	8,7	4,6	6,0	10,4		16,0	4,1		5,5	1,3		10,4	0,3		35,8	3,0			70,7
Willingen (Upland) (022)	7	6	20	18	66	59	38,9	24,2	4,8	51,4	13,5	11,0	8,6	12,1	8,4	1,1	7,6	4,1		24,8	2,6		2,1	5,6		15,7	13,4			50,2
Landkreis Waldeck-Frankenberg gesamt	7	7	26	26	84	84	45,1	28,2	7,2	36,9	10,3	11,1	17,4	5,2	8,7	0,5	7,8	5,4		9,5	3,3		8,2	2,2		30,4	5,1		0,2	56,9
Deutschland gesamt	7	6	19	16	60	51	71,9	46,7	10,6	21,5	21,3	18,4	5,5	9,3	15,2	0,9	6,7	10,3	0,1	5,2	6,9		3,7	4,9		6,8	9,4		0,3	24,2

Anmerkungen: A: Auto; R: Fahrrad; F: Fuß; AV: Arithmetisches Mittel; ME: Median

Quellen: Thünen-Erreichbarkeitsmodell, Dr. Stefan Neumeier; Daten Bevölkerung: Zensus 2011, (c) Statistisches Bundesamt, Wiesbaden, 2015

Tabelle: Mittlere Erreichbarkeit durch ambulante Pflegedienste in Minuten (Datenstand Standorte: 2014) sowie Wegezeit in Minuten nach Bevölkerung - Landkreis Waldeck-Frankenberg

Erreichbarkeit der nächsten Polizeidienststelle der Landespolizeien in Minuten
(Datenstand Standorte: 2014 veröffentlicht: 2017)
- Landkreis Waldeck-Frankenberg -

(a) mit Pkw

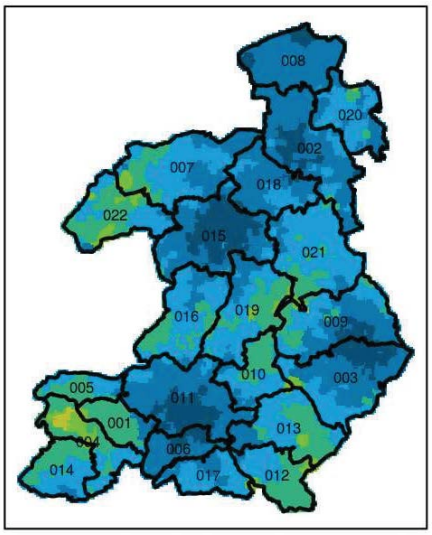

(d) Gemeinde-Median mit Pkw

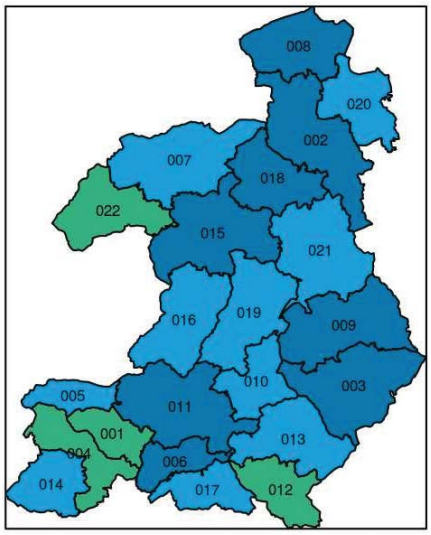

(b) mit Fahrrad

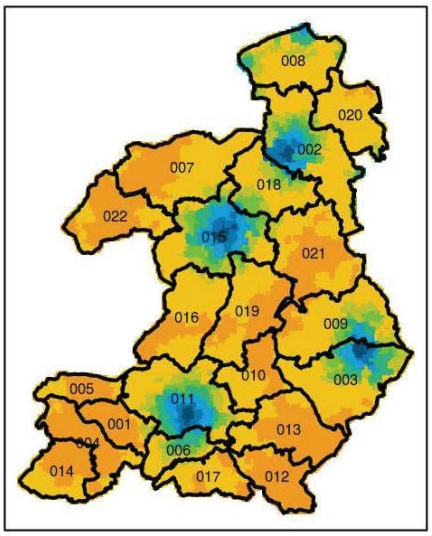

(e) Gemeinde-Median mit Fahrrad

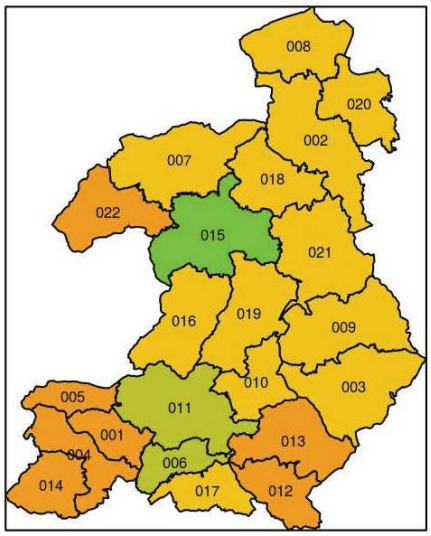

(c) fußläufig

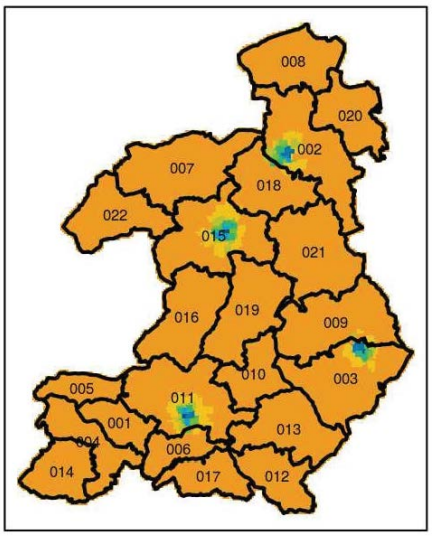

(f) Gemeinde-Median fußläufig

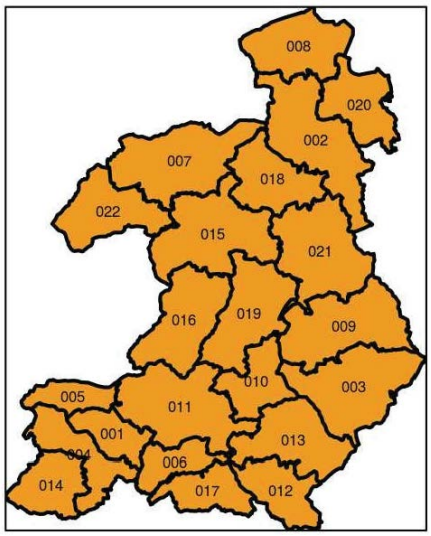

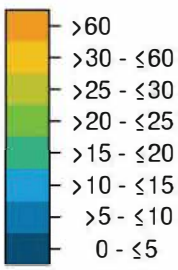

Quellen: Thünen-Erreichbarkeitsmodell; © GeoBasis-DE / BKG 2018; Map tiles by Stamen Design, under CC BY 3.0. Data by OpenStreetMap, under ODbL

Region/(Schlüssel in Karte)	Bewohnte Gebiete						Wegezeit in Minuten																					
	AV	ME	AV	ME	AV	ME	0 - ≤5			>5 - ≤10			>10 - ≤15			>15 - ≤20			>20 - ≤25			>25 - ≤30			>30 - ≤60			>60	
	Verkehrsträger																											
	A	A	R	R	F	F	A	R	F	A	R	F	A	R	F	A	R	F	A	R	F	A	R	F	A	R	F	A	R	F
	Wegezeit in Minuten						Bevölkerung in % (Zensus 2011)																							
Allendorf (Eder) (001)	16	17	71	77	227	248	0,1			10,0						88,7			1,3				8,1			1,9			90,0	100,0
Bad Arolsen (002)	6	6	22	24	72	77	65,5	16,0	2,1	32,6	10,5	9,2	2,0	31,0	4,7		16,6	2,9		4,1	0,5		5,4	2,5		16,3	28,5			49,6
Bad Wildungen (003)	6	6	25	22	80	69	55,5	12,1	1,6	37,8	22,8	3,8	6,6	24,1	6,0		8,3	4,4	0,1	9,7	8,3		6,7	6,7		14,2	23,2		2,1	46,2
Battenberg (Eder) (004)	17	16	76	72	243	232							24,4			66,5			9,1							6,6			93,4	100,0
Bromskirchen (005)	14	14	65	67	209	215				2,8			88,7			8,4										25,6			74,4	100,0
Burgwald (006)	6	6	27	25	88	81	40,9			59,0			0,1	6,6			31,6			15,1			6,0			40,7	2,5			97,5
Diemelsee (007)	12	12	59	56	188	181				29,9			51,7			18,3			0,2	0,1			2,2			64,6			33,1	100,0
Diemelstadt (008)	6	7	29	29	92	92	38,5			61,5				6,5			30,8			2,8			20,1			39,8	1,7			98,3
Edertal (009)	9	8	34	31	110	100	19,6			58,9			20,4	12,5		0,9	8,0		0,1	14,3			26,3			36,0	8,6		2,9	91,4
Frankenau (010)	13	12	54	49	173	158				8,8			56,9			34,2										77,8			22,2	100,0
Frankenberg (Eder) (011)	5	5	20	18	63	58	65,3	16,1	4,1	31,8	36,5	6,8	2,9	9,5	4,0		11,8	8,0		5,7	12,3		7,3	11,4		13,1	14,0			39,5
Gemünden (Wohra) (012)	15	15	75	77	239	246							55,3			44,7										5,5			94,5	100,0
Haina (Kloster) (013)	14	14	67	68	215	217				7,4			59,0			33,6										16,0			84,0	100,0
Hatzfeld (Eder) (014)	15	15	72	75	231	240				3,1			41,3			55,6										14,0			86,0	100,0
Korbach (015)	5	4	19	16	61	50	83,6	36,8	3,9	15,6	37,0	13,5	0,9	6,6	13,7		3,8	11,6		3,4	15,2		2,9	13,0		9,6	8,8			20,4
Lichtenfels (016)	13	13	54	51	172	165				23,1			53,1			23,9										73,8			26,2	100,0
Rosenthal (017)	11	11	56	54	178	172				45,7			54,1						0,2							95,5			4,5	100,0
Twistetal (018)	8	8	30	27	97	86	1,8			86,7			11,5				1,2			59,1			7,4			32,4				100,0
Vöhl (019)	13	13	51	55	163	177	0,7			26,0			55,8			17,2	0,7		0,3	10,8			2,0			58,5			28,0	100,0
Volkmarsen (020)	10	10	44	46	140	148				37,1			62,7			0,2							3,7			96,2			0,1	100,0
Waldeck (021)	14	13	59	56	188	179				2,5			88,1			7,5			1,7			0,1	0,3			62,7			37,1	100,0
Willingen (Upland) (022)	15	15	64	62	206	200				2,1			40,6			51,3			6,0							40,8			59,2	100,0
Landkreis Waldeck-Frankenberg gesamt	10	10	42	41	136	131	35,5	10,1	1,4	27,5	13,0	4,1	23,0	8,5	3,6	13,3	6,8	3,4	0,7	5,8	4,6		5,2	4,2		29,7	8,6		20,7	70,3
Deutschland gesamt	8	7	27	22	86	72	63,6	20,4	2,4	25,6	26,7	6,7	8,0	15,6	9,3	2,3	9,8	9,6	0,4	6,5	8,8	0,1	5,0	7,5		13,3	15,8		2,7	39,8

Anmerkungen: A: Auto; R: Fahrrad; F: Fuß; AV: Arithmetisches Mittel; ME: Median

Quellen: Thünen-Erreichbarkeitsmodell, Dr. Stefan Neumeier; Daten Bevölkerung: Zensus 2011, (c) Statistisches Bundesamt, Wiesbaden, 2015

Tabelle: Mittlere Erreichbarkeit der nächsten Polizeidienststelle der Landespolizeien in Minuten (Datenstand Standorte: 2014 veröffentlicht 2017) sowie Wegezeit in Minuten nach Bevölkerung - Landkreis Waldeck-Frankenberg

Erreichbarkeit von Haltestellen im öffentlichen Verkehr in Minuten (Datenstand Standorte: 2018)
- Landkreis Waldeck-Frankenberg -

(a) mit Pkw

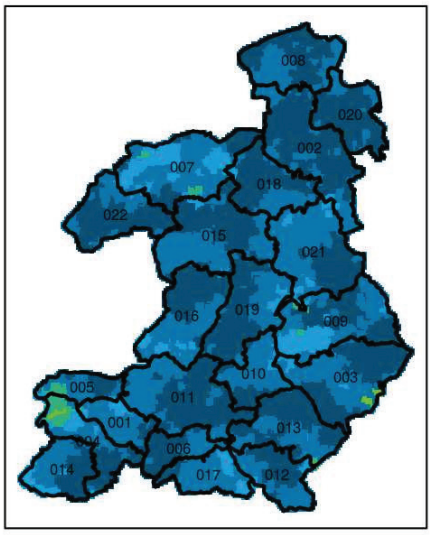

(d) Gemeinde-Median mit Pkw

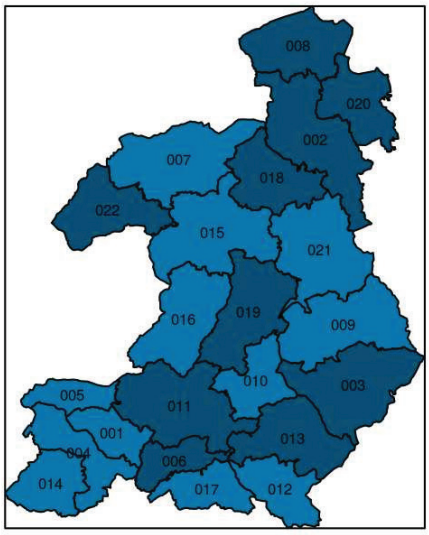

(b) mit Fahrrad

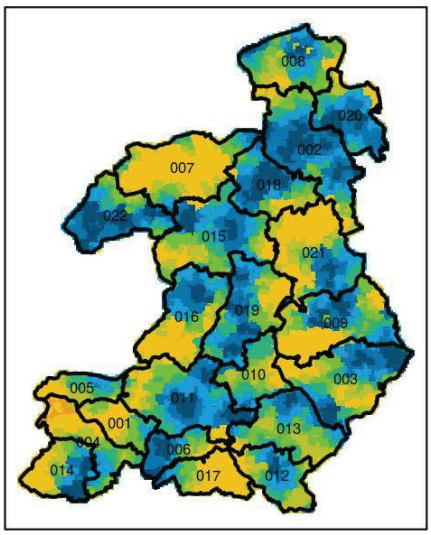

(e) Gemeinde-Median mit Fahrrad

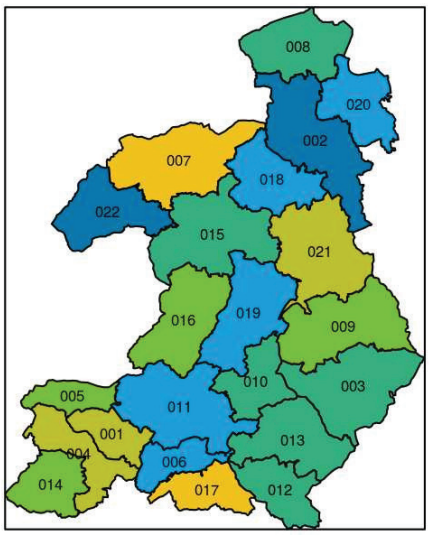

(c) fußläufig

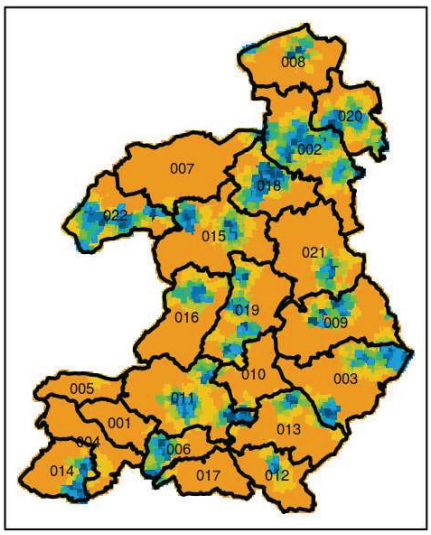

(f) Gemeinde-Median fußläufig

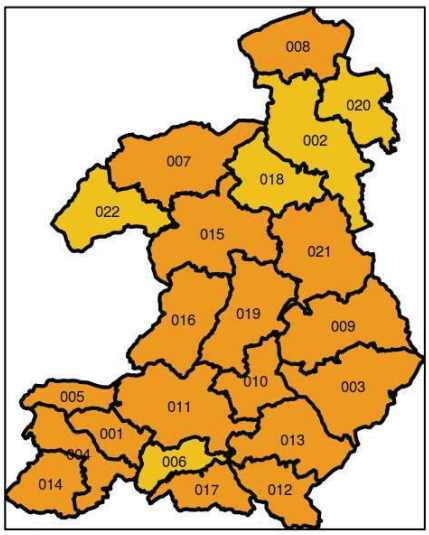

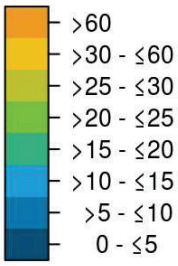

Quellen: Thünen-Erreichbarkeitsmodell; © GeoBasis-DE / BKG 2018; Map tiles by Stamen Design, under CC BY 3.0. Data by OpenStreetMap, under ODbL

Region/(Schlüssel in Karte)	Bewohnte Gebiete						Wegezeit in Minuten																					
	AV	ME	AV	ME	AV	ME	0 - ≤5			>5 - ≤10			>10 - ≤15			>15 - ≤20			>20 - ≤25			>25 - ≤30			>30 - ≤60			>60		
	Verkehrsträger																											
	A	A	R	R	F	F	A	R	F	A	R	F	A	R	F	A	R	F	A	R	F	A	R	F	A	R	F	A	R	F
	Wegezeit in Minuten						Bevölkerung in % (Zensus 2011)																							
Allendorf (Eder) (001)	7	7	26	28	83	89	10,5			88,0			1,5	7,4			2,6			24,5			55,3			10,2	3,3			96,7
Bad Arolsen (002)	2	2	7	4	22	13	96,0	86,6	29,3	4,0	6,9	31,9		0,7	22,4		3,1	6,9		1,2	2,9		1,3	0,1		0,2	0,4			6,1
Bad Wildungen (003)	4	4	13	8	41	26	78,9	41,7	4,5	20,1	33,6	18,0	1,0	1,3	16,7		5,3	13,4		7,9	18,2		8,8	4,3		1,4	0,4			24,5
Battenberg (Eder) (004)	7	6	24	23	76	75	23,9			75,4	3,0		0,2	7,6		0,5	23,0		0,1	47,0	0,1		18,4			0,8	10,3		0,1	89,6
Bromskirchen (005)	5	4	18	15	56	49	85,0			7,8	29,4		6,7	42,6		0,4	16,4				6,9		4,5	14,1		7,2	45,6			33,4
Burgwald (006)	3	2	9	6	30	18	62,4	42,9	6,2	37,6	17,1	10,7		0,8	24,1		28,8	11,0		10,4	7,3		0,1	0,6			0,1			40,0
Diemelsee (007)	9	9	33	34	106	109	12,6			59,2	0,1		28,2	5,9			6,2			2,1			9,3	0,1		76,3	3,6			96,4
Diemelstadt (008)	4	4	16	16	51	52	81,8	1,2	0,1	18,2	29,2	1,1		33,8	0,1		18,6	6,7		11,1	9,8		5,4	8,0		0,6	34,0			40,3
Edertal (009)	6	5	20	19	65	62	59,2	14,0	5,3	28,4	19,2	4,7	12,3	13,4	3,8	0,1	19,4	2,9		12,9	7,0		2,3	7,5		18,8	11,8			57,1
Frankenau (010)	5	5	19	18	60	57	35,4			64,6	5,9			12,4			28,2			27,3	0,1		25,4	4,2		0,8	9,4			86,3
Frankenberg (Eder) (011)	3	3	10	8	34	26	88,3	48,3	12,4	11,7	22,9	15,4		16,3	16,8		5,1	13,8		1,9	8,3		3,4	3,9		2,1	13,0			16,4
Gemünden (Wohra) (012)	4	4	13	12	42	37	85,2	2,6	0,2	14,8	35,3			51,8	0,7		0,7	6,0		1,5	8,6		7,6	20,6		0,4	52,2			11,8
Haina (Kloster) (013)	4	5	18	20	57	63	61,4	32,1	2,8	38,6	5,6	9,3		0,1	14,6		21,3	9,7		26,7	0,2		11,3	1,2		2,9				62,4
Hatzfeld (Eder) (014)	5	5	18	21	56	67	54,0	24,1	17,4	45,7	0,4	6,5	0,3	23,7			2,6	0,1		16,9	0,4		27,5			4,8	20,6			54,9
Korbach (015)	5	4	14	12	46	37	84,1	39,5	4,4	15,8	40,4	13,2	0,1	3,8	15,9		4,0	21,9		3,6	17,4		4,3	6,0		4,5	4,0			17,2
Lichtenfels (016)	6	7	21	28	68	89	46,3	27,2	6,9	52,0	4,9	8,9	1,6	10,3	9,5		5,2	6,1			0,4		14,2	0,2		38,3	7,2			60,8
Rosenthal (017)	9	9	37	40	119	130	9,2			73,6			17,3	1,1			18,2			4,6						76,0	0,2			99,8
Twistetal (018)	3	2	10	7	33	21	87,0	42,4	8,0	13,0	36,0	14,0		0,6	18,5		8,4	21,5		0,4	6,4		6,4	8,2		5,8	2,4			21,0
Vöhl (019)	5	4	16	13	51	43	66,0	19,7	4,0	30,8	7,4	7,8	3,2	33,4	7,9		11,2	1,6		3,7	1,6		15,6	4,2		9,1	29,6			43,4
Volkmarsen (020)	3	2	8	5	25	16	97,5	78,2	12,4	2,5	9,9	41,1		3,2	22,9		6,7	6,9		0,7	4,5		1,3	0,3			2,0			10,0
Waldeck (021)	6	7	24	28	78	89	38,4	4,1	0,3	56,6	23,0		4,1	4,4	3,0	1,0	3,3	8,9		21,8	7,2		2,3	5,4		41,2	6,5			68,7
Willingen (Upland) (022)	3	3	9	6	28	21	91,8	56,0	24,3	8,2	17,2	25,8		11,4	5,4		13,0	8,3		2,3	2,4		0,1	4,6			13,0			16,3
Landkreis Waldeck-Frankenberg gesamt	5	4	16	14	52	45	70,7	35,7	8,2	27,0	20,2	13,3	2,2	9,8	11,8	0,1	8,7	9,8		8,3	7,7		8,1	4,0		9,3	9,0			36,2
Deutschland gesamt	4	3	11	6	36	21	86,4	71,9	40,1	10,6	10,9	21,8	2,4	5,8	8,7	0,5	3,8	5,0	0,1	2,5	3,5		1,8	2,6		3,1	5,8		0,2	12,3

Anmerkungen: A: Auto; R: Fahrrad; F: Fuß; AV: Arithmetisches Mittel; ME: Median

Quellen: Thünen-Erreichbarkeitsmodell, Dr. Stefan Neumeier; Daten Bevölkerung: Zensus 2011, (c) Statistisches Bundesamt, Wiesbaden, 2015

Tabelle: Mittlere Erreichbarkeit von Haltestellen im öffentlichen Verkehr in Minuten (Datenstand Standorte: 2018) sowie Wegezeit in Minuten nach Bevölkerung - Landkreis Waldeck-Frankenberg

Erreichbarkeit von Bushaltestellen im öffentlichen Verkehr in Minuten (Datenstand Standorte: 2018)
- Landkreis Waldeck-Frankenberg -

(a) mit Pkw

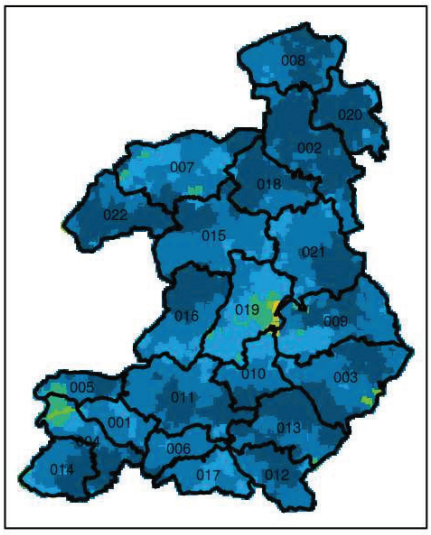

(d) Gemeinde-Median mit Pkw

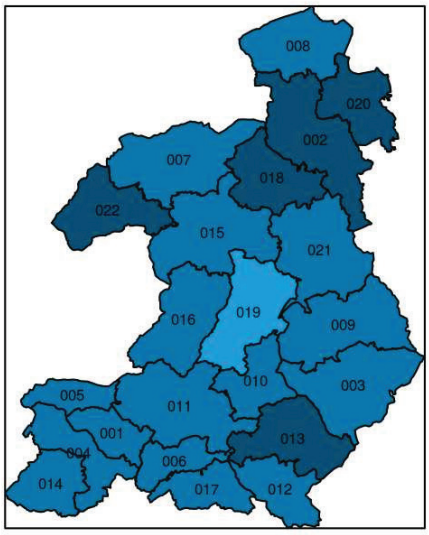

(b) mit Fahrrad

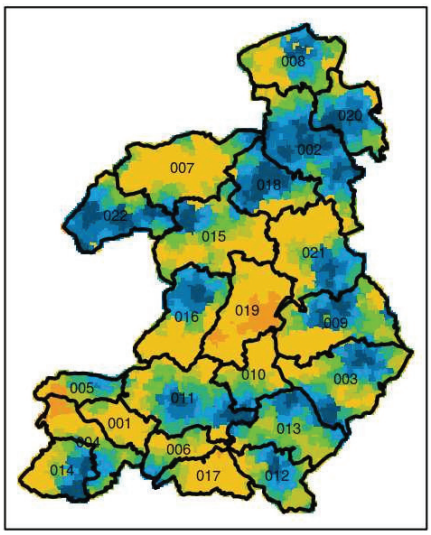

(e) Gemeinde-Median mit Fahrrad

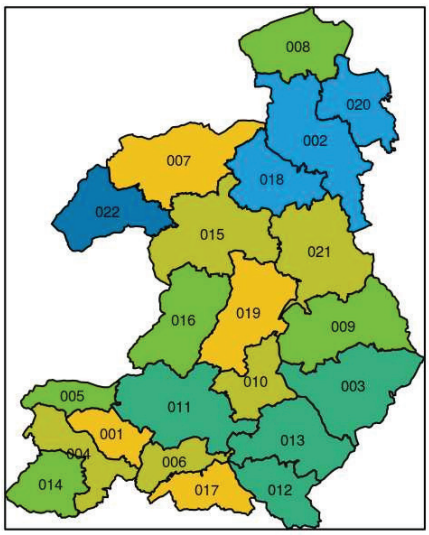

(c) fußläufig

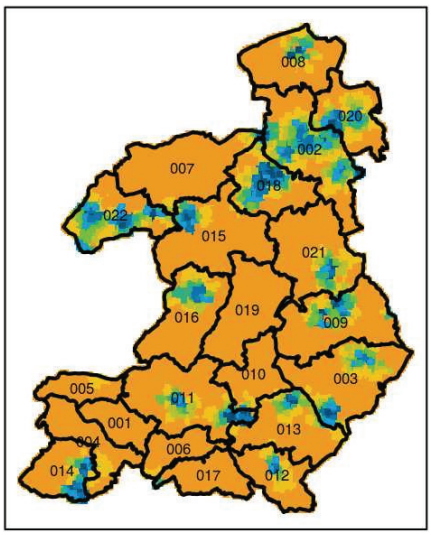

(f) Gemeinde-Median fußläufig

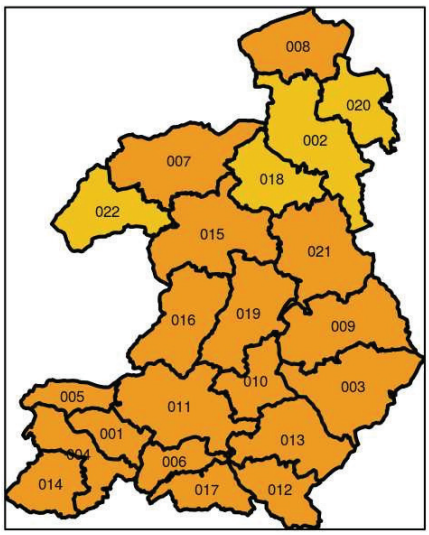

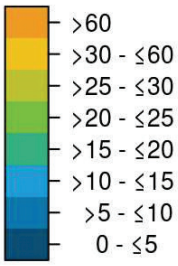

Quellen: Thünen-Erreichbarkeitsmodell; © GeoBasis-DE / BKG 2018; Map tiles by Stamen Design, under CC BY 3.0. Data by OpenStreetMap, under ODbL

Region/(Schlüssel in Karte)	Bewohnte Gebiete						Wegezeit in Minuten																					
	AV	ME	AV	ME	AV	ME	0 - ≤5			>5 - ≤10			>10 - ≤15			>15 - ≤20			>20 - ≤25			>25 - ≤30			>30 - ≤60			>60		
	Verkehrsträger																											
	A	A	R	R	F	F	A	R	F	A	R	F	A	R	F	A	R	F	A	R	F	A	R	F	A	R	F	A	R	F
	Wegezeit in Minuten						Bevölkerung in % (Zensus 2011)																							
Allendorf (Eder) (001)	8	8	32	32	103	103				97,8			2,2										25,2			74,8				100,0
Bad Arolsen (002)	3	2	7	4	23	14	95,9	83,3	26,1	4,1	10,2	28,7		0,7	25,8		3,1	9,2		1,2	3,2		1,3	0,5		0,2	0,4			6,1
Bad Wildungen (003)	5	4	15	13	49	42	71,7	33,7	3,1	27,3	33,6	13,6	1,0	1,4	14,5		9,3	13,4		10,3	18,2		9,8	4,3		1,9	0,4			32,4
Battenberg (Eder) (004)	7	6	24	23	77	75	23,9			75,4	3,0		0,2	7,6		0,5	23,0		0,1	47,0	0,1		18,4			0,6	10,3		0,3	89,6
Bromskirchen (005)	5	4	18	15	57	49	85,0			7,8	29,4		6,7	42,6		0,4	16,4				6,9		4,5	14,1		6,7	45,6		0,4	33,4
Burgwald (006)	8	8	24	26	78	82	22,0			69,1	2,5		8,9	21,8			1,9			30,7			18,1	0,2		24,8	21,4			78,4
Diemelsee (007)	9	9	33	34	107	109	12,6			59,2	0,1		28,2	5,9			6,2			2,1			9,2	0,1		76,4	3,6			96,4
Diemelstadt (008)	5	5	19	20	60	63	64,9	1,2	0,1	35,1	29,2	1,1	0,1	33,6	0,1		1,3	6,7		19,1	9,8		10,1	8,0		5,4	33,9			40,3
Edertal (009)	6	6	22	21	69	67	43,6	14,0	5,0	44,0	8,6	4,9	12,3	8,8	3,8	0,1	23,1	2,9		20,7	4,3		6,0	1,6		18,8	6,9			70,5
Frankenau (010)	7	6	26	24	83	78	25,4			53,3	5,9		21,3	6,5			12,8			27,2	0,1		25,4	4,2		22,2	7,6			88,1
Frankenberg (Eder) (011)	5	5	15	14	47	44	66,1	20,5	10,0	32,1	23,0	7,6	1,8	32,5	2,5		11,0	2,1		3,0	6,6		1,8	8,7		8,2	33,4			29,0
Gemünden (Wohra) (012)	4	4	13	12	42	37	85,2	2,6	0,2	14,8	35,3			51,8	0,7		0,7	6,0		1,5	8,6		7,6	20,6		0,4	52,2			11,8
Haina (Kloster) (013)	4	5	18	20	57	63	61,4	32,1	2,8	38,6	5,6	9,3		0,1	14,6		21,3	9,7		26,7	0,2		11,3	1,2		2,9				62,4
Hatzfeld (Eder) (014)	5	5	18	21	56	67	54,0	24,1	17,4	45,7	0,4	6,5	0,3	23,7			2,6	0,1		16,9	0,4		27,5			4,8	20,6			54,9
Korbach (015)	7	7	25	25	79	80	7,0	2,1	0,8	87,7	0,6	1,3	5,3	2,6			3,9			38,8			33,8	0,2		18,1	2,6			95,1
Lichtenfels (016)	6	7	22	29	72	92	46,3	27,2	6,9	39,2	4,9	8,9	14,5	9,9	9,5		5,6	6,1			0,4		8,5	0,2		44,0	5,6			62,3
Rosenthal (017)	10	10	40	41	127	131				82,5			17,5							3,9			20,1			76,0				100,0
Twistetal (018)	3	2	11	7	34	21	87,0	42,4	8,0	13,0	36,0	14,0		0,6	18,5		8,4	21,5		0,4	6,4		6,3	8,2		5,8	2,4			21,0
Vöhl (019)	12	12	49	50	156	159				27,8			67,5			4,5							5,1		0,2	86,7			8,2	100,0
Volkmarsen (020)	4	3	10	7	33	22	83,7	60,3	10,3	16,2	16,5	28,6	0,1	3,2	17,3		9,8	14,9		8,7	5,4		1,5	0,4			1,9			21,3
Waldeck (021)	6	7	25	29	81	93	38,4	4,1	0,3	55,7	23,0		4,9	4,4	3,0	1,0	3,3	8,9		21,8	7,2		2,0	5,4		41,5	6,5			68,7
Willingen (Upland) (022)	3	3	9	8	28	24	91,8	55,2	22,6	8,2	18,0	26,9		11,4	5,3		13,0	7,3		2,3	3,4		0,1	5,3			13,0			16,3
Landkreis Waldeck-Frankenberg gesamt	6	5	21	20	66	63	49,9	23,0	6,5	43,2	13,8	8,8	6,7	10,3	6,7	0,2	7,6	5,4		14,4	4,7		11,9	3,3		18,7	10,3		0,3	54,5
Deutschland gesamt	5	3	14	8	46	26	80,5	66,8	37,5	13,2	9,8	20,5	4,5	6,0	7,8	1,3	4,6	4,3	0,4	3,3	3,1	0,1	2,6	2,5		5,9	5,9		0,9	18,4

Anmerkungen: A: Auto; R: Fahrrad; F: Fuß; AV: Arithmetisches Mittel; ME: Median

Quellen: Thünen-Erreichbarkeitsmodell, Dr. Stefan Neumeier; Daten Bevölkerung: Zensus 2011, (c) Statistisches Bundesamt, Wiesbaden, 2015

Tabelle: Mittlere Erreichbarkeit von Bushaltestellen im öffentlichen Verkehr in Minuten (Datenstand Standorte: 2018) sowie Wegezeit in Minuten nach Bevölkerung - Landkreis Waldeck-Frankenberg

Erreichbarkeit von Bahnhaltestellen im öffentlichen Verkehr in Minuten (Datenstand Standorte: 2018)
- Landkreis Waldeck-Frankenberg -

(a) mit Pkw

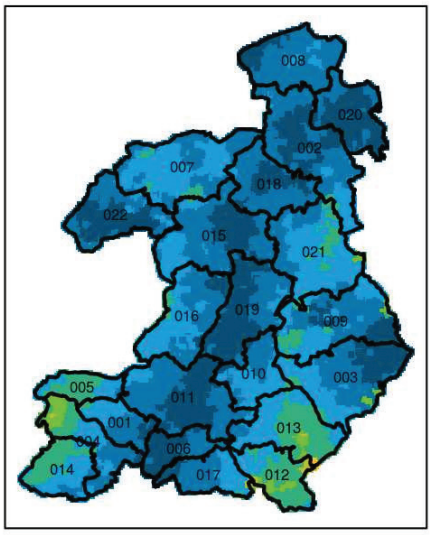

(d) Gemeinde-Median mit Pkw

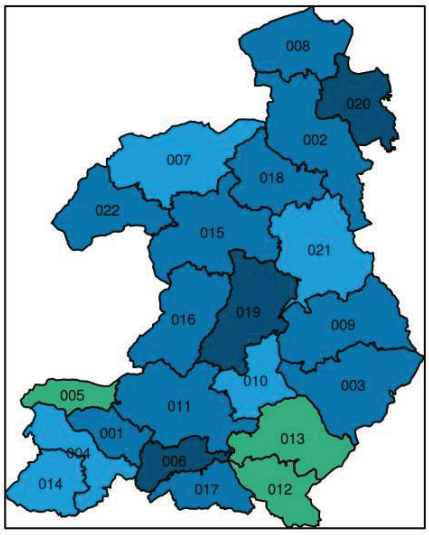

(b) mit Fahrrad

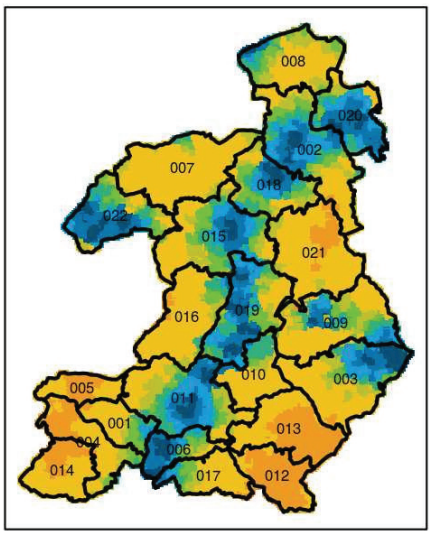

(e) Gemeinde-Median mit Fahrrad

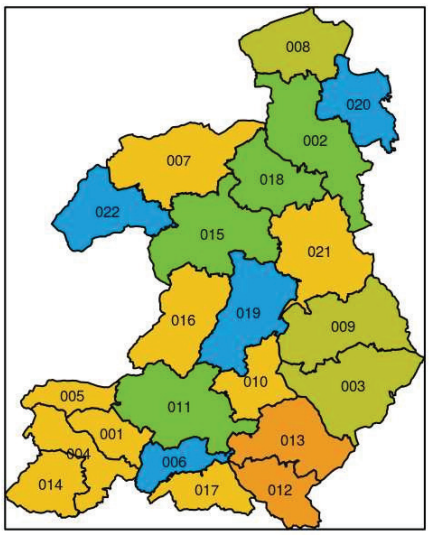

(c) fußläufig

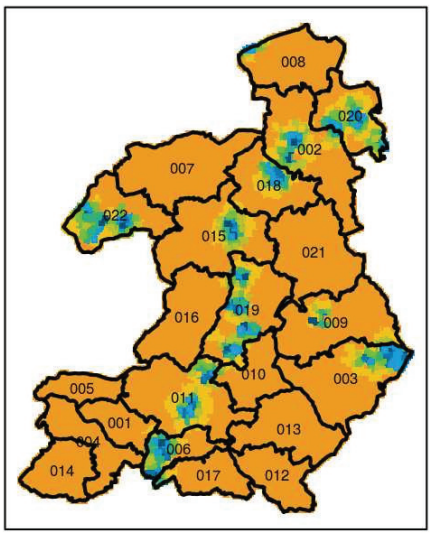

(f) Gemeinde-Median fußläufig

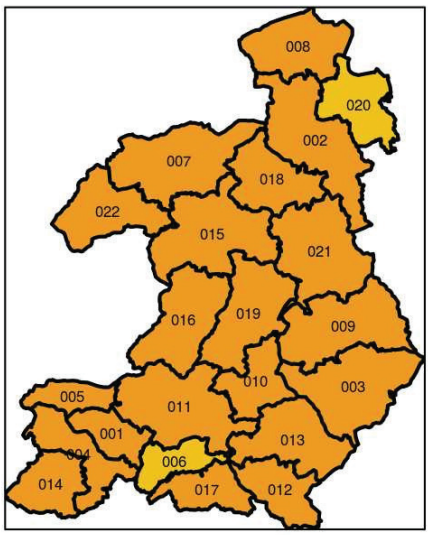

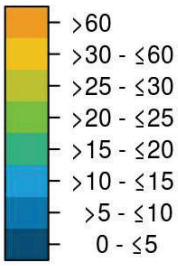

Quellen: Thünen-Erreichbarkeitsmodell; © GeoBasis-DE / BKG 2018; Map tiles by Stamen Design, under CC BY 3.0. Data by OpenStreetMap, under ODbL

Region/(Schlüssel in Karte)	Bewohnte Gebiete						Wegezeit in Minuten																							
	AV	ME	AV	ME	AV	ME	0 - ≤5			>5 - ≤10			>10 - ≤15			>15 - ≤20			>20 - ≤25			>25 - ≤30			>30 - ≤60			>60		
	Verkehrsträger																													
	A	A	R	R	F	F	A	R	F	A	R	F	A	R	F	A	R	F	A	R	F	A	R	F	A	R	F	A	R	F
	Wegezeit in Minuten						Bevölkerung in % (Zensus 2011)																							
Allendorf (Eder) (001)	8	8	28	28	89	90	10,5			86,7			2,8	7,4			2,6			24,5			38,6			26,9	3,3			96,7
Bad Arolsen (002)	5	4	16	11	51	36	81,3	34,5	3,2	18,0	36,1	11,8	0,8	12,6	13,1		4,3	18,5		0,9	9,6		3,0	10,2		8,6	14,7			19,0
Bad Wildungen (003)	6	6	20	12	62	40	56,6	21,1	2,1	36,2	33,3	8,4	7,1	19,1	8,5	0,1	2,7	8,9		1,8	13,4		11,9	10,3		10,0	21,8		0,1	26,6
Battenberg (Eder) (004)	11	10	43	41	139	130				51,9			46,7			1,1			0,3			0,1	7,9			91,5			0,6	100,0
Bromskirchen (005)	15	15	62	63	198	202							69,0			31,0										26,8			73,2	100,0
Burgwald (006)	3	2	9	6	30	18	62,4	42,9	6,2	37,6	17,1	10,7		0,8	24,1		28,8	11,0		10,4	7,3		0,1	0,6			0,1			40,0
Diemelsee (007)	10	10	38	38	122	122				59,0			40,9			0,1	0,1			0,1			3,6			96,2				100,0
Diemelstadt (008)	7	8	28	26	91	83	17,1			69,2			13,7	0,2			17,4			21,4			23,4			37,7	0,1			99,9
Edertal (009)	8	7	27	24	85	78	31,7	5,7	0,2	47,0	16,8	0,8	21,0	9,4	4,5	0,2	5,5	0,9		18,6	7,3		19,7	6,6		24,1	5,8		0,1	73,8
Frankenau (010)	9	10	34	38	108	123	9,9			37,2			52,9	5,9			15,3			0,1						78,7	1,8			98,2
Frankenberg (Eder) (011)	5	4	16	12	51	39	75,3	28,5	2,4	22,3	34,5	7,8	2,4	11,9	14,4		7,1	16,9		5,1	13,0		6,2	7,4		6,8	9,9			28,2
Gemünden (Wohra) (012)	17	17	70	72	226	231							9,2			85,9			4,9							4,1			95,9	100,0
Haina (Kloster) (013)	15	15	59	58	188	187				2,8			40,6			56,6										55,2			44,8	100,0
Hatzfeld (Eder) (014)	15	15	58	61	184	195				4,0			49,5			46,5										28,5			71,5	100,0
Korbach (015)	6	6	20	18	63	59	77,7	37,4	3,6	17,0	39,8	11,9	5,3	1,3	15,9		2,9	21,9		5,1	17,4		4,0	5,8		9,6	1,5			22,1
Lichtenfels (016)	10	9	38	34	120	108	7,1			61,1			31,8	2,0			5,9			0,2			13,8			78,2	1,6			98,4
Rosenthal (017)	11	12	42	46	133	148	9,2			16,9			73,7	1,1		0,2	18,2			4,6						76,0	0,2			99,8
Twistetal (018)	5	6	17	19	55	61	38,0	26,6	5,2	62,0	0,3	10,4		2,8	9,5		36,7	1,6		16,2			11,6	0,1		5,8	1,5			71,8
Vöhl (019)	5	4	16	13	51	43	66,0	19,7	4,0	30,8	7,4	7,8	3,2	33,4	7,9		11,2	1,6		3,7	1,6		15,6	4,2		9,1	29,6			43,4
Volkmarsen (020)	3	3	8	6	27	18	97,2	73,9	6,6	2,8	14,3	38,7		0,7	26,7		9,0	11,3		0,2	4,3		2,0	0,3			0,7			11,3
Waldeck (021)	12	12	45	46	146	149				13,6			78,5			7,9							1,3			85,8			12,9	100,0
Willingen (Upland) (022)	5	4	14	9	44	29	68,5	45,0	6,3	30,8	22,6	20,8	0,6	9,5	17,1		2,1	11,3		7,8	4,9		6,9	3,8		6,0	9,5			26,4
Landkreis Waldeck-Frankenberg gesamt	8	7	28	26	89	84	48,9	22,3	2,4	30,2	19,8	8,1	15,6	7,3	9,4	5,1	6,3	9,3	0,1	5,3	7,3		7,9	4,4		24,9	7,0		6,3	52,1
Deutschland gesamt	10	8	29	22	92	72	55,5	30,1	6,6	26,5	22,6	11,0	10,6	12,1	10,4	4,6	8,0	8,9	1,9	5,7	7,5	0,6	4,4	6,0	0,3	12,8	12,3		4,4	37,1

Anmerkungen: A: Auto; R: Fahrrad; F: Fuß; AV: Arithmetisches Mittel; ME: Median

Quellen: Thünen-Erreichbarkeitsmodell, Dr. Stefan Neumeier; Daten Bevölkerung: Zensus 2011, (c) Statistisches Bundesamt, Wiesbaden, 2015

Tabelle: Mittlere Erreichbarkeit von Bahnhaltestellen im öffentlichen Verkehr in Minuten (Datenstand Standorte: 2018) sowie Wegezeit in Minuten nach Bevölkerung - Landkreis Waldeck-Frankenberg

Unterzentren-Erreichbarkeit in Minuten (Datenstand Standorte: 2014)
- Landkreis Waldeck-Frankenberg -

(a) mit Pkw

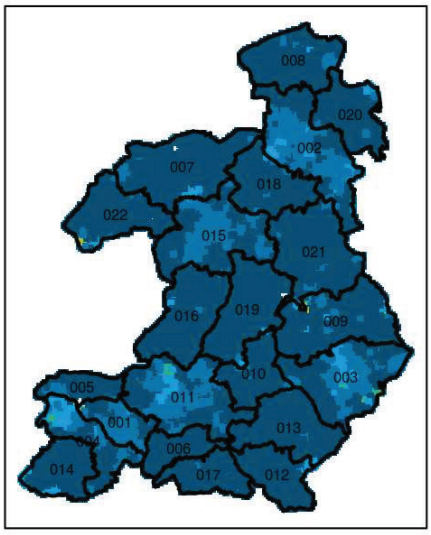

(d) Gemeinde-Median mit Pkw

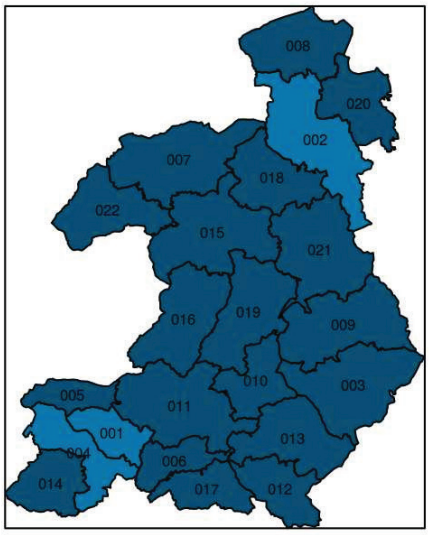

(b) mit Fahrrad

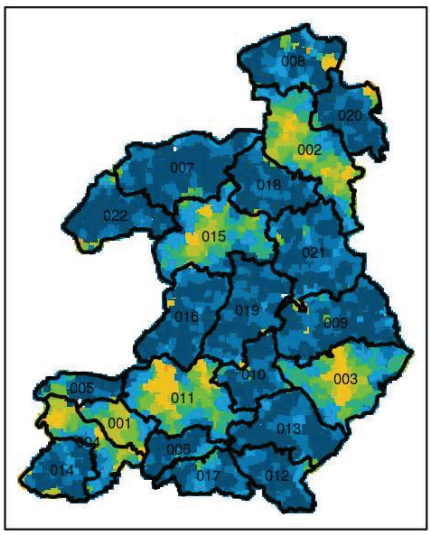

(e) Gemeinde-Median mit Fahrrad

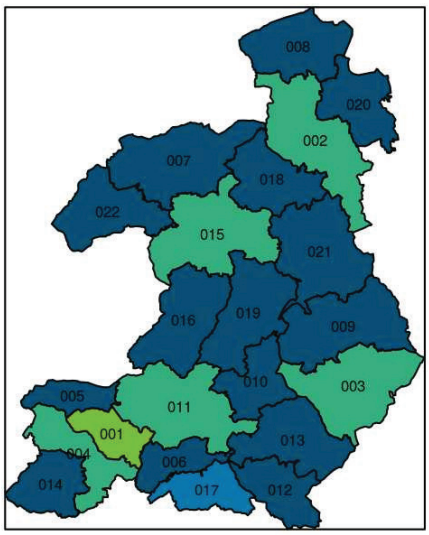

(c) fußläufig

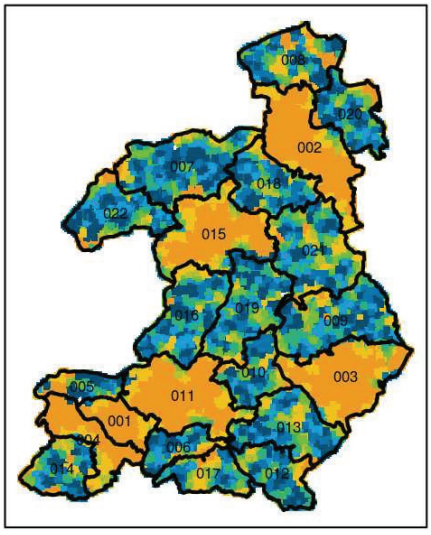

(f) Gemeinde-Median fußläufig

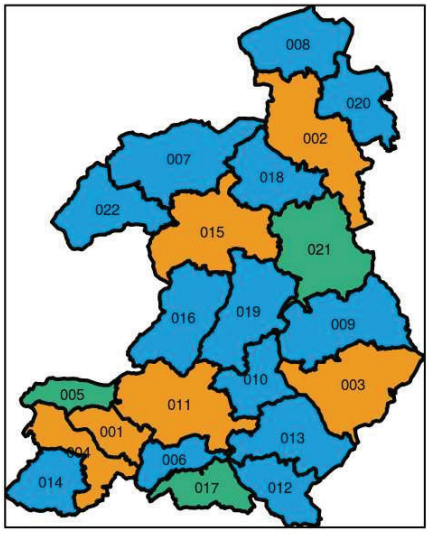

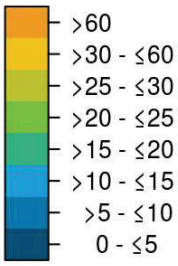

Quellen: Thünen-Erreichbarkeitsmodell; © GeoBasis-DE / BKG 2018; Map tiles by Stamen Design, under CC BY 3.0. Data by OpenStreetMap, under ODbL

Region/(Schlüssel in Karte)	Bewohnte Gebiete						Wegezeit in Minuten																					
	AV	ME	AV	ME	AV	ME	0 - ≤5			>5 - ≤10			>10 - ≤15			>15 - ≤20			>20 - ≤25			>25 - ≤30			>30 - ≤60			>60		
	Verkehrsträger																													
	A	A	R	R	F	F	A	R	F	A	R	F	A	R	F	A	R	F	A	R	F	A	R	F	A	R	F	A	R	F
	Wegezeit in Minuten						Bevölkerung in % (Zensus 2011)																							
Allendorf (Eder) (001)	6	6	22	24	72	77	18,8			81,2	0,1			9,9			16,3			33,3			40,3	0,1			9,8			90,1
Bad Arolsen (002)	6	6	19	21	62	67	23,9	0,3		76,1	5,5	0,1	0,1	8,7	0,1		17,7	0,9		57,3	1,7		10,3	2,0		0,3	9,5			85,8
Bad Wildungen (003)	6	5	20	18	62	57	34,0	2,1		61,3	7,6		4,7	23,9	1,4		26,2	2,0		26,2	1,4		8,3	4,0		5,6	17,9			73,2
Battenberg (Eder) (004)	5	4	17	17	54	55	70,4	0,1		29,3	24,9		0,3	19,7		0,1	23,8	0,4		25,9	3,8		5,3	17,0		0,3	21,9			56,8
Bromskirchen (005)	1	0	2	1	8	3	99,2	91,8	89,4	0,4	7,4	2,3						0,3		0,4	0,5			6,5			0,3			0,4
Burgwald (006)	1	1	1	1	4	4	99,5	99,4	89,8		0,1	9,3			0,3			0,1												
Diemelsee (007)	1	0	2	1	6	3	97,6	96,3	90,9	0,1	1,0	4,8		0,3	0,6		0,1	0,5			0,4			0,1			0,4			0,1
Diemelstadt (008)	1	1	2	1	8	3	99,8	98,7	94,8	0,1	0,3	3,0		0,7	0,8		0,1	0,3			0,1		0,1				0,4			0,5
Edertal (009)	1	1	2	1	8	4	98,9	98,4	79,1		0,5	15,9	0,1		3,4			0,4					0,1	0,1						0,1
Frankenau (010)	1	0	2	1	6	3	100,0	98,7	85,1		1,3	13,1			0,4			0,2			0,4			0,8						
Frankenberg (Eder) (011)	5	5	19	18	62	58	47,2	0,1		51,5	5,3		1,2	20,7	0,1	0,1	42,7			23,4	1,2		2,2	2,6		5,6	16,7			79,3
Gemünden (Wohra) (012)	1	1	2	1	6	4	100,0	99,2	91,0		0,8	6,3			1,6			0,8						0,2						
Haina (Kloster) (013)	1	1	2	1	5	4	100,0	99,8	91,1			7,3		0,1	0,6			0,8									0,1			
Hatzfeld (Eder) (014)	1	1	2	1	8	4	98,3	95,7	83,0		2,6	11,6			1,1			0,8			0,8			0,9			0,1			
Korbach (015)	5	5	17	17	55	54	35,4	1,1		64,6	1,8	0,3		12,5	0,8		56,2	0,7		22,4	0,6		3,5	0,3		2,5	7,8			89,4
Lichtenfels (016)	1	0	2	1	5	3	99,6	99,0	90,4		0,5	7,9		0,1	0,8			0,2			0,3						0,1			
Rosenthal (017)	1	1	2	2	8	5	99,8	98,6	70,0	0,2	1,0	28,5		0,4				0,5			0,5						0,5			
Twistetal (018)	1	1	2	1	6	3	99,8	98,2	91,5		1,4	6,1		0,2	0,5						0,5			0,8			0,2			0,1
Vöhl (019)	1	1	2	1	5	4	99,1	98,1	83,1		0,9	12,2		0,1	2,7			0,4			0,6						0,1			
Volkmarsen (020)	1	1	2	1	5	3	99,7	98,9	92,7	0,1	0,8	5,9		0,1	0,3			0,4			0,3						0,1			
Waldeck (021)	2	1	4	1	13	4	97,3	96,3	88,5	0,3	0,7	5,9		0,3	1,7			0,4		0,1	0,2	1,3	0,2	0,1			0,5		1,3	1,6
Willingen (Upland) (022)	1	1	2	1	7	4	100,0	98,2	80,4		1,7	13,3			4,0		0,1	1,7			0,3			0,1						0,1
Landkreis Waldeck-Frankenberg gesamt	3	1	9	3	28	8	65,8	46,1	40,7	33,2	3,5	4,3	0,6	8,7	0,9		19,0	0,6		16,4	0,8	0,1	4,3	1,7		1,6	7,0		0,1	43,6
Deutschland gesamt	10	5	32	15	103	47	34,4	24,0	20,2	29,0	5,2	2,6	16,1	8,8	0,9	6,7	10,0	1,1	3	9,5	1,5	2,1	7,9	1,9	2,8	19,6	7,8	5,8	15,0	63,8

Anmerkungen: A: Auto; R: Fahrrad; F: Fuß; AV: Arithmetisches Mittel; ME: Median

Quellen: Thünen-Erreichbarkeitsmodell, Dr. Stefan Neumeier; Daten Bevölkerung: Zensus 2011, (c) Statistisches Bundesamt, Wiesbaden, 2015

Tabelle: Mittlere Unterzentren-Erreichbarkeit in Minuten (Datenstand Standorte: 2014) sowie Wegezeit in Minuten nach Bevölkerung - Landkreis Waldeck-Frankenberg

Mittelzentren-Erreichbarkeit in Minuten (Datenstand Standorte: 2014)
- Landkreis Waldeck-Frankenberg -

(a) mit Pkw

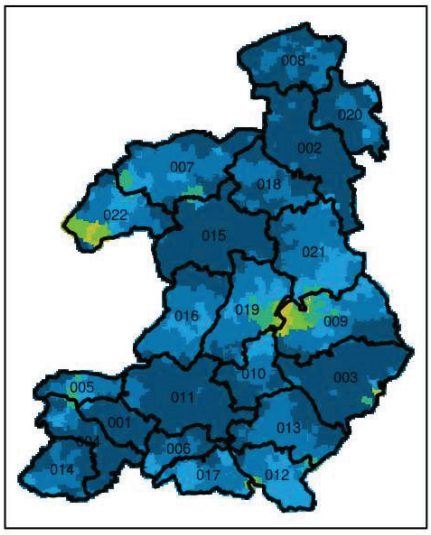

(d) Gemeinde-Median mit Pkw

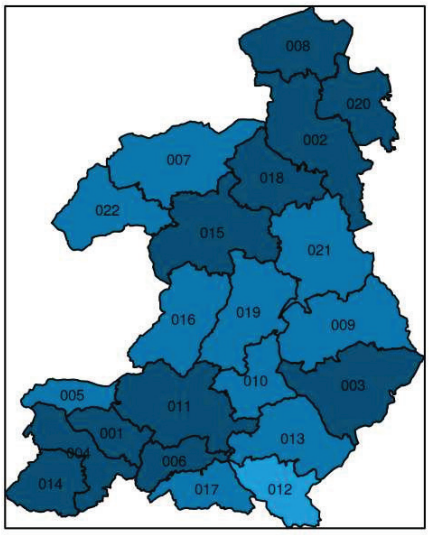

(b) mit Fahrrad

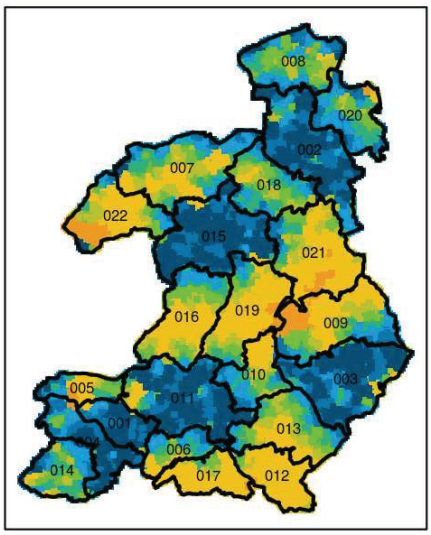

(e) Gemeinde-Median mit Fahrrad

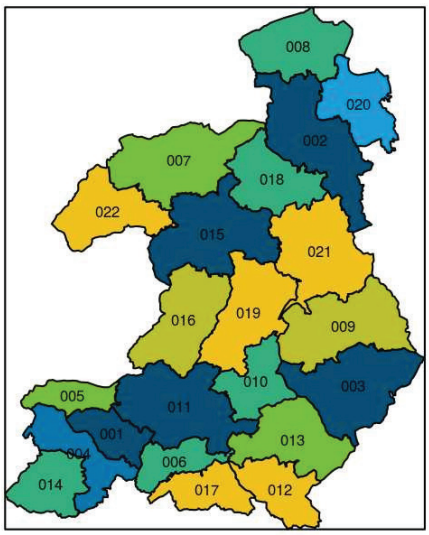

(c) fußläufig

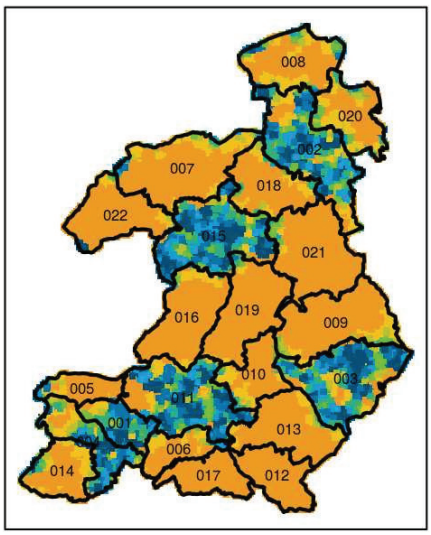

(f) Gemeinde-Median fußläufig

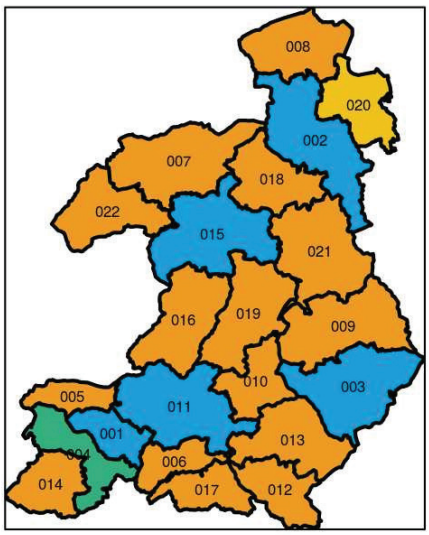

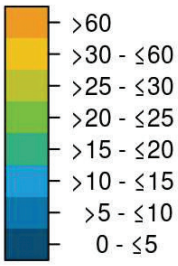

Quellen: Thünen-Erreichbarkeitsmodell; © GeoBasis-DE / BKG 2018; Map tiles by Stamen Design, under CC BY 3.0. Data by OpenStreetMap, under ODbL

Region/(Schlüssel in Karte)	Bewohnte Gebiete						Wegezeit in Minuten																					
	AV	ME	AV	ME	AV	ME	0 - ≤5			>5 - ≤10			>10 - ≤15			>15 - ≤20			>20 - ≤25			>25 - ≤30			>30 - ≤60			>60		
	Verkehrsträger																													
	A	A	R	R	F	F	A	R	F	A	R	F	A	R	F	A	R	F	A	R	F	A	R	F	A	R	F	A	R	F
	Wegezeit in Minuten						Bevölkerung in % (Zensus 2011)																							
Allendorf (Eder) (001)	1	0	1	1	4	3	99,9	99,2	89,2		0,7	7,6			2,4			0,7												
Bad Arolsen (002)	1	1	2	1	6	3	99,9	99,0	93,0		0,8	5,0		0,1	1,0			0,4			0,3			0,1			0,1			
Bad Wildungen (003)	1	1	2	1	6	4	99,6	99,1	83,3	0,1	0,5	14,1		0,1	1,7		0,1	0,2			0,1			0,2			0,1			0,1
Battenberg (Eder) (004)	1	1	2	1	6	4	99,8	99,1	93,3	0,2	0,8	5,0		0,1	0,8		0,1	0,5			0,1			0,1			0,1			0,1
Bromskirchen (005)	7	7	26	27	83	88	18,6	6,7	6,7	73,6			7,8	0,4			18,9			4,7			59,5			9,7	0,4			92,8
Burgwald (006)	6	5	21	17	68	54	56,2			23,4	6,9		20,4	45,8			9,7	0,1		9,0	0,1		3,2	1,2		25,4	47,1			51,4
Diemelsee (007)	6	6	22	22	70	70	33,1	0,2		60,8	10,0	0,1	6,0	10,2	0,1	0,2	23,7	1,2		27,6	5,0		20,3	3,6		8,0	8,8			81,3
Diemelstadt (008)	4	4	14	15	45	48	64,4	21,1	1,5	35,6	18,2	4,9		14,5	11,3		25,3	11,5		19,4	8,0		1,5	0,7			8,6			53,5
Edertal (009)	9	8	33	27	106	86	32,9	0,3		48,9	13,9		13,9	9,1		1,3	14,6	2,7	2,3	15,2	6,4	0,6	13,4	3,4		30,2	7,8		3,2	79,7
Frankenau (010)	6	5	22	18	71	57	36,5			48,1	4,5		15,4	25,1			1,9			46,5	0,1		0,7	3,7		21,3	25,0			71,2
Frankenberg (Eder) (011)	1	1	2	1	6	4	99,5	98,8	86,1		0,7	11,5			1,2			0,4			0,2			0,1					
Gemünden (Wohra) (012)	10	11	44	46	142	146	0,1			14,2			85,7							0,1			0,3			99,6				100,0
Haina (Kloster) (013)	6	6	26	25	84	79	19,0			81,0	1,2			2,9			9,5			44,9	0,1		5,4	1,0		36,1	2,4			96,5
Hatzfeld (Eder) (014)	4	4	14	14	46	44	63,7	0,4		35,6	27,9		0,7	24,4	0,4		43,8			2,8	4,2		0,7	14,3			29,8			51,2
Korbach (015)	1	1	2	1	6	3	99,7	98,9	93,1		0,8	5,0		0,1	0,8			0,7			0,1						0,2			
Lichtenfels (016)	7	7	29	26	93	85	40,3	0,1		47,3			12,3	7,9			19,1	0,1		39,3			3,1			30,6	3,9			96,0
Rosenthal (017)	10	10	45	43	143	138				71,8			28,2													100,0				100,0
Twistetal (018)	5	5	19	18	62	58	56,3			43,7	0,2			15,7			57,6			15,9			1,2	0,2		9,4	7,7			92,2
Vöhl (019)	8	8	31	33	98	107	15,4	6,8	2,7	65,7	6,4	2,1	18,4	5,5	0,1	0,2	6,4	6,1	0,2	13,6	1,1		8,7	1,1		52,4	0,7		0,3	86,1
Volkmarsen (020)	4	4	15	15	48	47	47,7	0,1		52,3	8,6			25,7	0,1		43,0	0,2		22,4	0,3		0,2	3,3			28,7			67,4
Waldeck (021)	10	8	39	33	124	107	15,3			49,3	0,3		33,1	4,6		1,4	14,0	0,1		10,2	0,2		21,2		0,9	47,2	1,4		2,6	98,4
Willingen (Upland) (022)	9	8	34	30	110	98	10,4			63,5	1,2		20,5	3,4			3,3		3,2	15,4	0,8	2,4	25,7	0,4		45,5	3,4		5,6	95,4
Landkreis Waldeck-Frankenberg gesamt	5	4	18	14	56	44	68,5	53,9	48,0	23,3	3,4	4,7	7,5	5,9	1,0	0,1	8,8	1,0	0,2	8,5	1,0	0,1	4,6	0,9		14,3	5,3		0,5	38,0
Deutschland gesamt	10	8	31	24	99	77	38,7	30,9	26,5	23,2	4,1	3,4	18,2	6,4	0,9	11,1	7,2	0,9	5,6	7,1	1,2	1,8	6,5	1,5	1,2	26,1	5,7	0,1	11,8	59,9

Anmerkungen: A: Auto; R: Fahrrad; F: Fuß; AV: Arithmetisches Mittel; ME: Median

Quellen: Thünen-Erreichbarkeitsmodell, Dr. Stefan Neumeier; Daten Bevölkerung: Zensus 2011, (c) Statistisches Bundesamt, Wiesbaden, 2015

Tabelle: Mittlere Mittelzentren-Erreichbarkeit in Minuten (Datenstand Standorte: 2014) sowie Wegezeit in Minuten nach Bevölkerung - Landkreis Waldeck-Frankenberg

Oberzentren-Erreichbarkeit in Minuten (Datenstand Standorte: 2014)
- Landkreis Waldeck-Frankenberg -

(a) mit Pkw

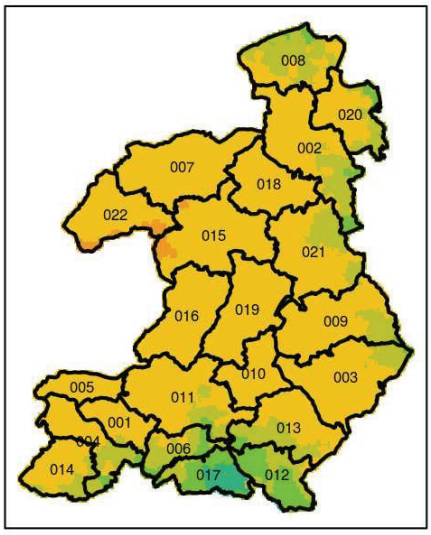

(d) Gemeinde-Median mit Pkw

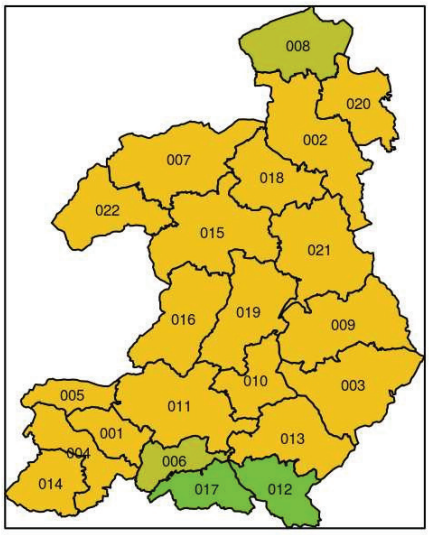

(b) mit Fahrrad

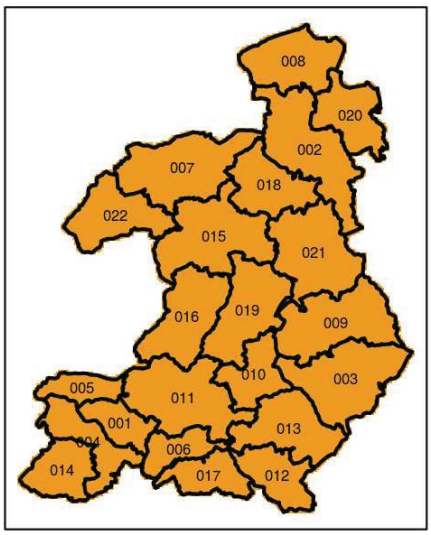

(e) Gemeinde-Median mit Fahrrad

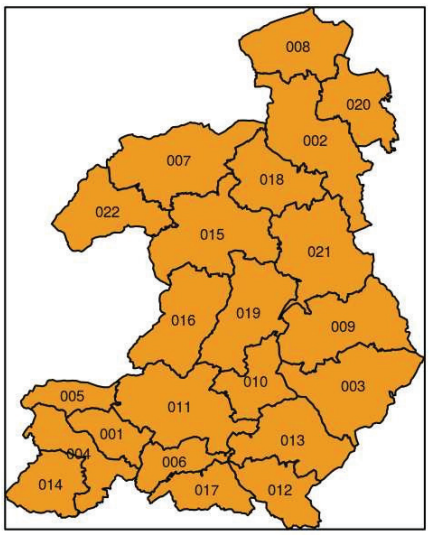

(c) fußläufig

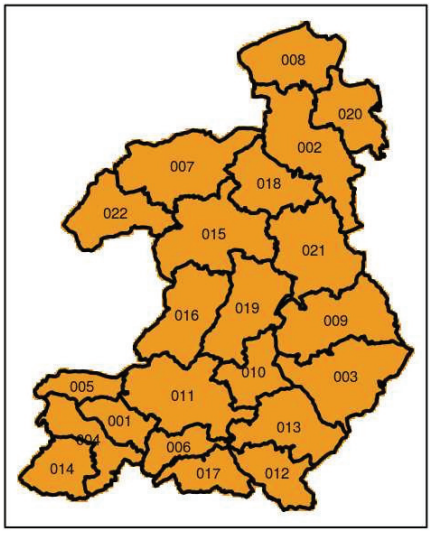

(f) Gemeinde-Median fußläufig

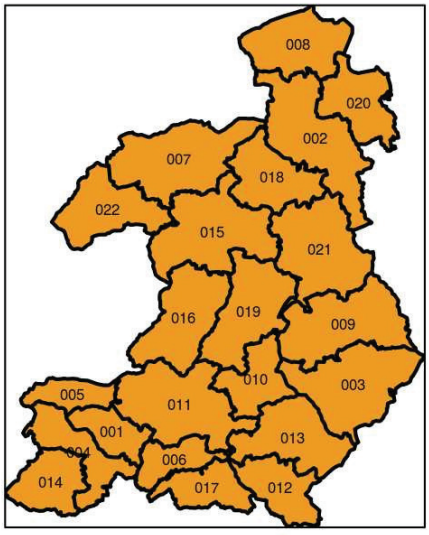

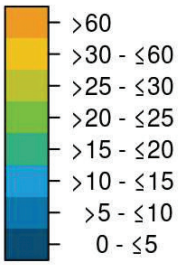

Quellen: Thünen-Erreichbarkeitsmodell; © GeoBasis-DE / BKG 2018; Map tiles by Stamen Design, under CC BY 3.0. Data by OpenStreetMap, under ODbL

Region/(Schlüssel in Karte)	Bewohnte Gebiete						Wegezeit in Minuten																					
	AV	ME	AV	ME	AV	ME	0 - ≤5			>5 - ≤10			>10 - ≤15			>15 - ≤20			>20 - ≤25			>25 - ≤30			>30 - ≤60			>60		
	Verkehrsträger																													
	A	A	R	R	F	F	A	R	F	A	R	F	A	R	F	A	R	F	A	R	F	A	R	F	A	R	F	A	R	F
	Wegezeit in Minuten						Bevölkerung in % (Zensus 2011)																							
Allendorf (Eder) (001)	32	32	110	110	354	351																14,9			85,1				100,0	100,0
Bad Arolsen (002)	34	34	148	148	476	475													0,3			7,9			91,8				100,0	100,0
Bad Wildungen (003)	34	34	152	150	488	480													1,1			7,5			91,5				100,0	100,0
Battenberg (Eder) (004)	32	30	109	103	350	329													0,5			56,4			43,2				100,0	100,0
Bromskirchen (005)	40	41	151	149	484	479																			100,0				100,0	100,0
Burgwald (006)	27	27	95	98	303	314													23,3			58,4			18,2				100,0	100,0
Diemelsee (007)	46	46	203	201	649	646																			100,0				100,0	100,0
Diemelstadt (008)	29	30	138	133	441	425													0,4			66,8			32,8				100,0	100,0
Edertal (009)	34	33	156	152	500	487													4,4			24,3			71,4				100,0	100,0
Frankenau (010)	38	37	168	163	538	523																			100,0				100,0	100,0
Frankenberg (Eder) (011)	33	33	129	124	414	397													0,6			32,7			66,8				100,0	100,0
Gemünden (Wohra) (012)	24	24	98	95	315	305													82,6			17,4							100,0	100,0
Haina (Kloster) (013)	30	30	130	126	415	405													2,9			46,6			50,5				100,0	100,0
Hatzfeld (Eder) (014)	33	33	117	119	374	380																20,2			79,8				100,0	100,0
Korbach (015)	48	46	208	206	667	660																			99,2			0,8	100,0	100,0
Lichtenfels (016)	47	47	185	191	593	613																			100,0				100,0	100,0
Rosenthal (017)	21	20	82	82	264	262										71,9			4,1			24,0							100,0	100,0
Twistetal (018)	39	39	172	175	552	560																			100,0				100,0	100,0
Vöhl (019)	41	41	191	192	613	617																			100,0				100,0	100,0
Volkmarsen (020)	31	31	143	140	459	450																43,9			56,1				100,0	100,0
Waldeck (021)	34	34	158	160	505	513																16,6			83,4				100,0	100,0
Willingen (Upland) (022)	54	54	233	230	747	738																			98,5			1,5	100,0	100,0
Landkreis Waldeck-Frankenberg gesamt	37	35	158	154	507	495										1,0			3,3			17,6			77,9			0,2	100,0	100,0
Deutschland gesamt	26	23	101	88	323	281	36,1	32,3	26,7	10,3	2,6	4,4	10,3	3,2	1	9,5	3,1	0,7	8,3	2,8	0,8	6,8	2,8	0,8	16,8	13,5	3	1,7	39,8	62,5

Anmerkungen: A: Auto; R: Fahrrad; F: Fuß; AV: Arithmetisches Mittel; ME: Median

Quellen: Thünen-Erreichbarkeitsmodell, Dr. Stefan Neumeier; Daten Bevölkerung: Zensus 2011, (c) Statistisches Bundesamt, Wiesbaden, 2015

Tabelle: Mittlere Oberzentren-Erreichbarkeit in Minuten (Datenstand Standorte: 2014) sowie Wegezeit in Minuten nach Bevölkerung - Landkreis Waldeck-Frankenberg

Mittel- und Oberzentren-Erreichbarkeit in Minuten (Datenstand Standorte: 2014)
- Landkreis Waldeck-Frankenberg -

(a) mit Pkw

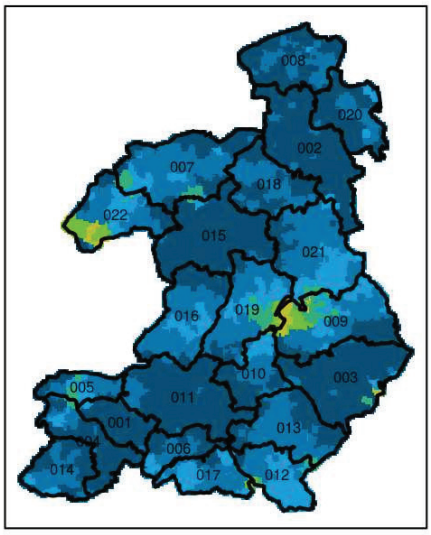

(d) Gemeinde-Median mit Pkw

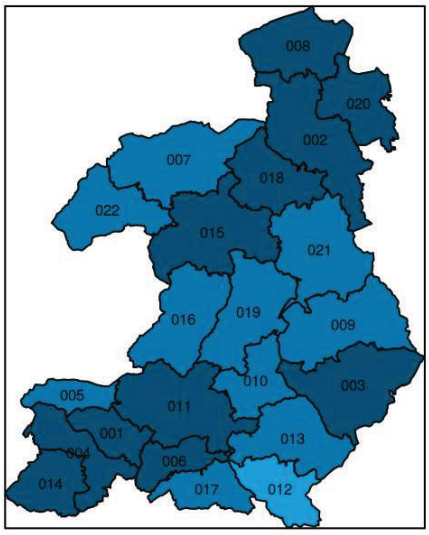

(b) mit Fahrrad

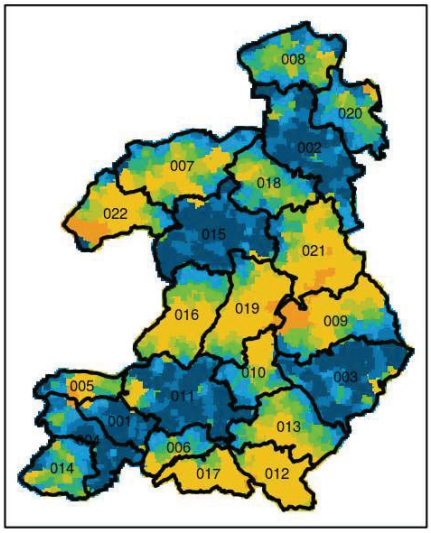

(e) Gemeinde-Median mit Fahrrad

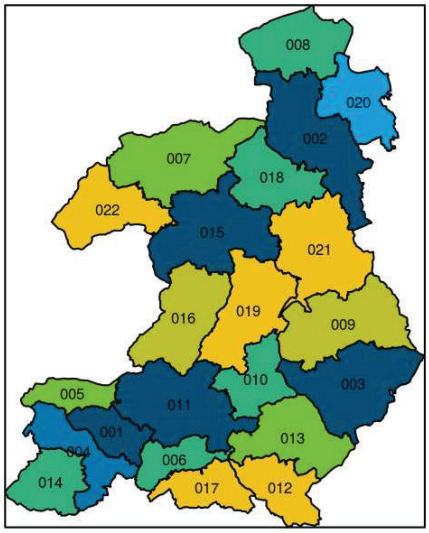

(c) fußläufig

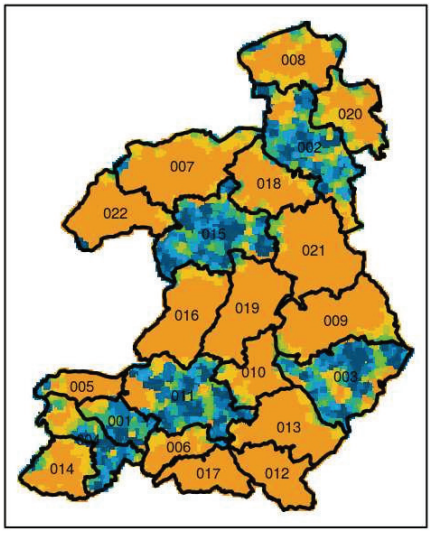

(f) Gemeinde-Median fußläufig

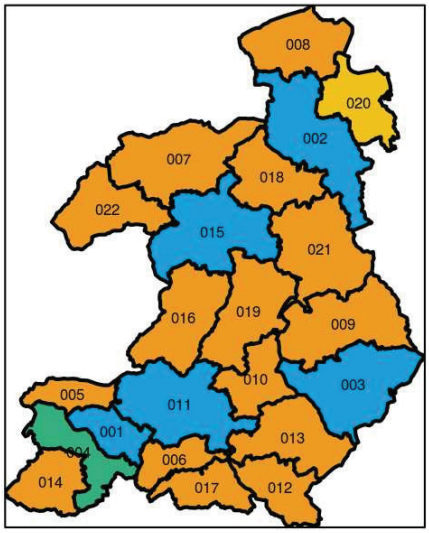

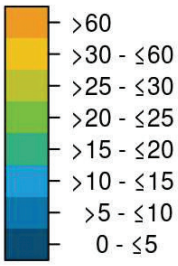

Quellen: Thünen-Erreichbarkeitsmodell; © GeoBasis-DE / BKG 2018; Map tiles by Stamen Design, under CC BY 3.0. Data by OpenStreetMap, under ODbL

Region/(Schlüssel in Karte)	Bewohnte Gebiete						Wegezeit in Minuten																					
	AV	ME	AV	ME	AV	ME	0 - ≤5			>5 - ≤10			>10 - ≤15			>15 - ≤20			>20 - ≤25			>25 - ≤30			>30 - ≤60			>60		
	Verkehrsträger																											
	A	A	R	R	F	F	A	R	F	A	R	F	A	R	F	A	R	F	A	R	F	A	R	F	A	R	F	A	R	F
	Wegezeit in Minuten						Bevölkerung in % (Zensus 2011)																							
Allendorf (Eder) (001)	1	0	1	1	4	3	99,9	99,2	89,2		0,7	7,6			2,4			0,7												
Bad Arolsen (002)	1	1	2	1	6	3	99,9	99,0	93,0		0,8	5,0		0,1	1,0			0,4			0,3			0,1			0,1			
Bad Wildungen (003)	1	1	2	1	6	4	99,6	99,1	83,3	0,1	0,5	14,1		0,1	1,7		0,1	0,2			0,1			0,2			0,1			0,1
Battenberg (Eder) (004)	1	1	2	1	6	4	99,8	99,1	93,3	0,2	0,8	5,0		0,1	0,8		0,1	0,5			0,1			0,1			0,1			0,1
Bromskirchen (005)	7	7	26	27	83	88	18,6	6,7	6,7	73,6			7,8	0,4			18,9			4,7			59,5			9,7	0,4			92,8
Burgwald (006)	6	5	21	17	68	54	56,2			23,4	6,9		20,4	45,8			9,7	0,1		9,0	0,1		3,2	1,2		25,4	47,1			51,4
Diemelsee (007)	6	6	22	22	70	70	33,1	0,2		60,8	10,0	0,1	6,0	10,2	0,1	0,2	23,7	1,2		27,6	5,0		20,3	3,6		8,0	8,8			81,3
Diemelstadt (008)	4	4	14	15	45	48	64,4	21,1	1,5	35,6	18,2	4,9		14,5	11,3		25,3	11,5		19,4	8,0		1,5	0,7			8,6			53,5
Edertal (009)	9	8	33	27	106	86	32,9	0,3		48,9	13,9		13,9	9,1		1,3	14,6	2,7	2,3	15,2	6,4	0,6	13,4	3,4		30,2	7,8		3,2	79,7
Frankenau (010)	6	5	22	18	71	57	36,5			48,1	4,5		15,4	25,1			1,9			46,5	0,1		0,7	3,7		21,3	25,0			71,2
Frankenberg (Eder) (011)	1	1	2	1	6	4	99,5	98,8	86,1		0,7	11,5			1,2			0,4			0,2			0,1					
Gemünden (Wohra) (012)	10	11	44	46	142	146	0,1			14,2			85,7							0,1			0,3			99,6				100,0
Haina (Kloster) (013)	6	6	26	25	84	79	19,0			81,0	1,2			2,9			9,5			44,9	0,1		5,4	1,0		36,1	2,4			96,5
Hatzfeld (Eder) (014)	4	4	14	14	46	44	63,7	0,4		35,6	27,9		0,7	24,4	0,4		43,8			2,8	4,2		0,7	14,3			29,8			51,2
Korbach (015)	1	1	2	1	6	3	99,7	98,9	93,1		0,8	5,0		0,1	0,8			0,7			0,1						0,2			
Lichtenfels (016)	7	7	29	26	93	85	40,3	0,1		47,3			12,3	7,9			19,1	0,1		39,3			3,1			30,6	3,9			96,0
Rosenthal (017)	10	10	45	43	143	138				71,8			28,2													100,0				100,0
Twistetal (018)	5	5	19	18	62	58	56,3			43,7	0,2			15,7			57,6			15,9			1,2	0,2		9,4	7,7			92,2
Vöhl (019)	8	8	31	33	98	107	15,4	6,8	2,7	65,7	6,4	2,1	18,4	5,5	0,1	0,2	6,4	6,1	0,2	13,6	1,1		8,7	1,1		52,4	0,7		0,3	86,1
Volkmarsen (020)	4	4	15	15	48	47	47,7	0,1		52,3	8,6			25,7	0,1		43,0	0,2		22,4	0,3		0,2	3,3			28,7			67,4
Waldeck (021)	10	8	39	33	124	107	15,3			49,3	0,3		33,1	4,6		1,4	14,0	0,1		10,2	0,2		21,2		0,9	47,2	1,4		2,6	98,4
Willingen (Upland) (022)	9	8	34	30	110	98	10,4			63,5	1,2		20,5	3,4			3,3		3,2	15,4	0,8	2,4	25,7	0,4		45,5	3,4		5,6	95,4
Landkreis Waldeck-Frankenberg gesamt	5	4	18	14	56	44	68,5	53,9	48,0	23,3	3,4	4,7	7,5	5,9	1,0	0,1	8,8	1,0	0,2	8,5	1,0	0,1	4,6	0,9		14,3	5,3		0,5	38,0
Deutschland gesamt	8	6	23	16	75	53	70,5	62,5	53,1	16,1	4,2	7,5	8,4	5,4	1,6	3,2	5,1	1,1	1,1	4,5	1,3	0,3	4,0	1,4	0,3	11,4	5,0	0,1	2,8	28,8

Anmerkungen: A: Auto; R: Fahrrad; F: Fuß; AV: Arithmetisches Mittel; ME: Median

Quellen: Thünen-Erreichbarkeitsmodell, Dr. Stefan Neumeier; Daten Bevölkerung: Zensus 2011, (c) Statistisches Bundesamt, Wiesbaden, 2015

Tabelle: Mittlere Mittel- und Oberzentren-Erreichbarkeit in Minuten (Datenstand Standorte: 2014) sowie Wegezeit in Minuten nach Bevölkerung - Landkreis Waldeck-Frankenberg

Erreichbarkeit ausgewählter Infrastrukturen im Landkreis Werra-Meißner-Kreis

Zuordnung der Schlüsselnummern in den Kartendarstellungen zu Gemeindenamen:

Schlüssel	Gemeindename
001	Bad Sooden-Allendorf
002	Berkatal
003	Eschwege
004	Großalmerode
005	Herleshausen
006	Hessisch Lichtenau
007	Meinhard
008	Meißner
009	Neu-Eichenberg
010	Ringgau
011	Sontra
012	Waldkappel
013	Wanfried
014	Wehretal
015	Weißenborn
016	Witzenhausen
200	Gutsbezirk Kaufunger Wald Gemeindefreies Gebiet

Erreichbarkeit von Supermärkten und Discountern in Minuten (Datenstand Standorte: 2017)
- Landkreis Werra-Meißner-Kreis -

(a) mit Pkw

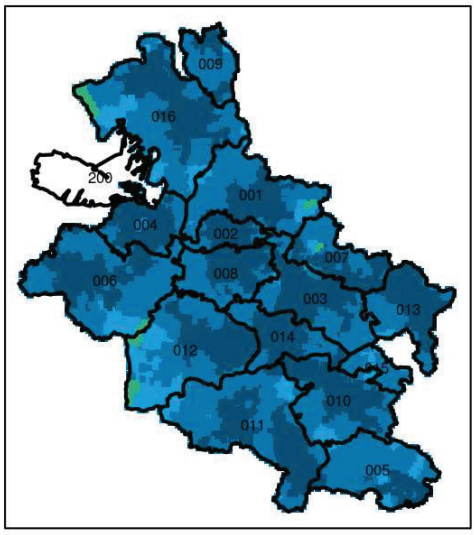

(d) Gemeinde-Median mit Pkw

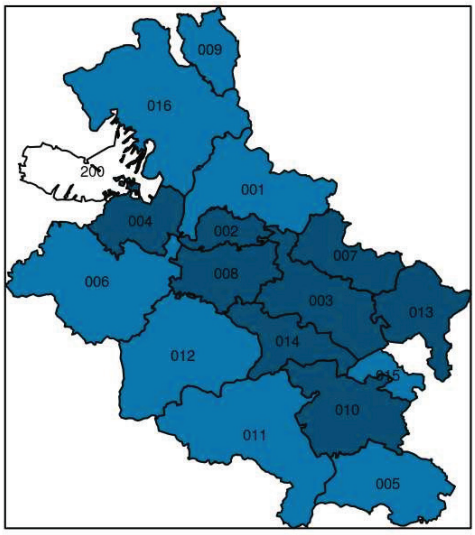

(b) mit Fahrrad

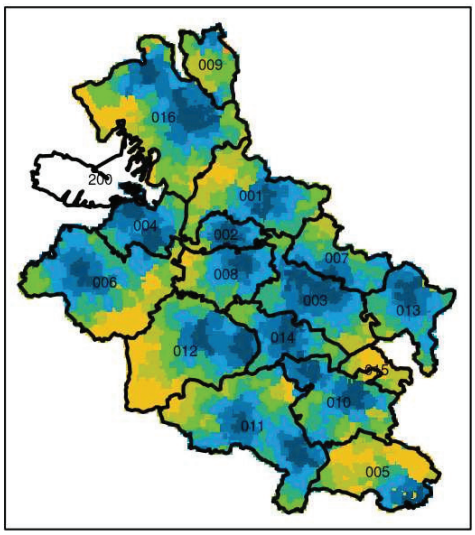

(e) Gemeinde-Median mit Fahrrad

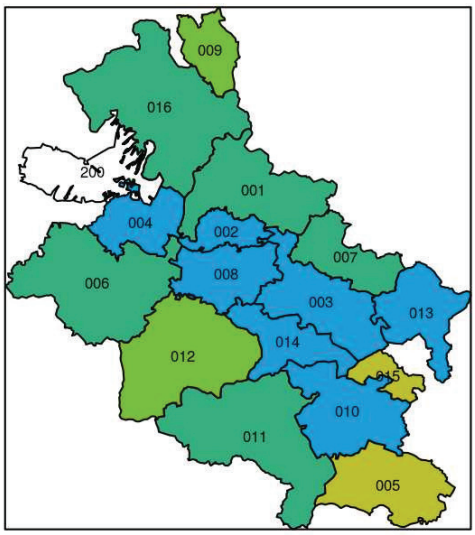

(c) fußläufig

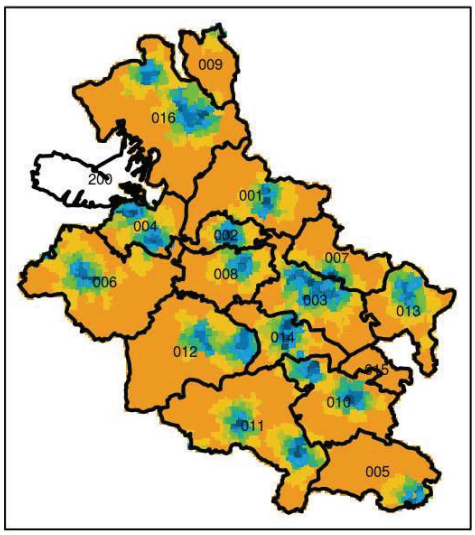

(f) Gemeinde-Median fußläufig

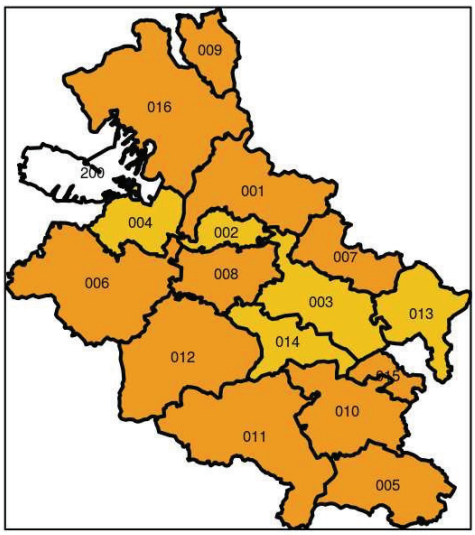

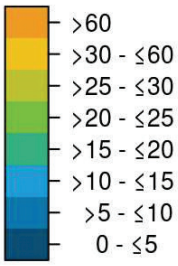

Quellen: Thünen-Erreichbarkeitsmodell; © GeoBasis-DE / BKG 2018; Map tiles by Stamen Design, under CC BY 3.0. Data by OpenStreetMap, under ODbL

Region/(Schlüssel in Karte)	Bewohnte Gebiete						Wegezeit in Minuten																							
	AV	ME	AV	ME	AV	ME	0 - ≤5			>5 - ≤10			>10 - ≤15			>15 - ≤20			>20 - ≤25			>25 - ≤30			>30 - ≤60			>60		
	Verkehrsträger																													
	A	A	R	R	F	F	A	R	F	A	R	F	A	R	F	A	R	F	A	R	F	A	R	F	A	R	F	A	R	F
	Wegezeit in Minuten						Bevölkerung in % (Zensus 2011)																							
Bad Sooden-Allendorf (001)	5	4	14	12	44	40	81,3	41,5	5,0	18,4	33,9	14,4	0,3	4,3	15,5		5,7	26,0		7,2	14,3		7,4	0,1		0,1	4,3			20,3
Berkatal (002)	3	3	8	9	26	30	86,7	55,1	17,5	13,3	17,6	24,1		27,1	13,6			0,4		0,1	2,6			9,9			24,6			7,3
Eschwege (003)	3	3	8	6	24	18	94,1	69,9	10,0	5,9	18,1	28,6		6,5	27,7		4,2	11,7		1,4	7,6			1,3			7,1			5,9
Großalmerode (004)	3	3	9	8	29	27	90,1	62,0	13,0	9,9	8,7	29,8		16,9	17,3		12,1	5,3		0,1	0,8			1,3			18,8			13,7
Herleshausen (005)	6	6	23	27	74	85	50,0	25,4	0,5	47,3	17,7	10,9	2,7	0,4	11,1		3,6	17,1		13,8	2,8		24,5	0,6		14,6	0,3			56,7
Hessisch Lichtenau (006)	5	4	13	11	42	35	78,8	44,6	12,2	19,8	21,0	17,9	1,4	15,5	13,5		6,6	6,1		6,4	6,8		2,8	7,4		3,2	15,1			20,9
Meinhard (007)	4	4	13	13	41	42	83,2	19,1	2,2	16,8	26,5	5,1		25,7	7,1		21,6	12,5		3,5	5,9		3,6	7,3			28,7			31,2
Meißner (008)	4	4	11	12	34	37	93,4	25,9	12,4	6,6	10,3	7,5		58,7	5,9		4,6	0,1		0,5	5,2			1,1			60,3			7,4
Neu-Eichenberg (009)	6	6	20	21	65	68	13,1			86,9	10,9			0,3			7,9	1,4		77,1	0,4		3,8	8,3			0,9			88,9
Ringgau (010)	4	3	11	10	36	34	72,1	42,6	19,6	27,9	8,6	14,0		20,6	8,7		15,3	2,9		11,2	0,3		1,7	0,1			25,5			28,9
Sontra (011)	5	4	13	12	41	40	72,3	46,6	9,6	27,6	17,1	17,4	0,1	8,9	15,9		11,6	16,1		13,0	4,1		2,5	0,4		0,4	8,2			28,2
Waldkappel (012)	6	6	17	18	54	57	68,0	48,4	6,7	27,6	11,1	22,2	3,8	9,9	13,7	0,6	6,0	9,0		10,2	4,2		9,5	3,6		4,8	9,7			30,9
Wanfried (013)	4	4	11	12	34	39	72,0	60,2	19,3	27,9	3,3	29,8	0,2	7,3	7,0		29,0	6,9		0,2	0,4						5,5			31,1
Wehretal (014)	4	3	10	10	31	33	84,2	65,3	18,2	15,8	2,0	29,1		19,2	17,7		10,2	0,6		3,3				1,5			18,5			14,3
Weißenborn (015)	9	9	32	34	101	108				86,7			13,3							9,3			10,3			80,4				100,0
Witzenhausen (016)	4	4	13	11	41	35	64,5	45,8	10,0	35,3	12,0	19,9	0,2	5,3	10,6		16,2	10,2		13,7	4,5		6,6	2,2		0,3	5,3			37,3
Gutsbezirk Kaufunger Wald (200)	NA	NA	NA	NA	NA	NA																								
Landkreis Werra-Meißner-Kreis gesamt	4	4	13	12	41	37	77,3	49,0	10,2	22,0	15,9	20,3	0,6	11,9	15,2		10,0	10,1		7,7	5,2		3,6	2,5		2,0	12,2			24,2
Deutschland gesamt	4	4	12	9	38	30	88,2	67,8	17,2	10,5	16,0	29,3	1,2	6,4	18,8	0,1	4,3	9,4		2,6	4,9		1,5	3,1		1,4	6,4			10,9

Anmerkungen: A: Auto; R: Fahrrad; F: Fuß; AV: Arithmetisches Mittel; ME: Median

Quellen: Thünen-Erreichbarkeitsmodell, Dr. Stefan Neumeier; Daten Bevölkerung: Zensus 2011, (c) Statistisches Bundesamt, Wiesbaden, 2015

Tabelle: Mittlere Erreichbarkeit von Supermärkten und Discountern in Minuten (Datenstand Standorte: 2017) sowie Wegezeit in Minuten nach Bevölkerung - Landkreis Werra-Meißner-Kreis

Discounter-Erreichbarkeit in Minuten (Datenstand Standorte: 2017)
- Landkreis Werra-Meißner-Kreis -

(a) mit Pkw

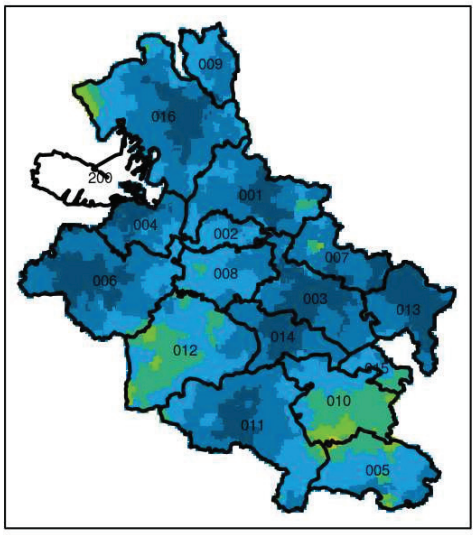

(d) Gemeinde-Median mit Pkw

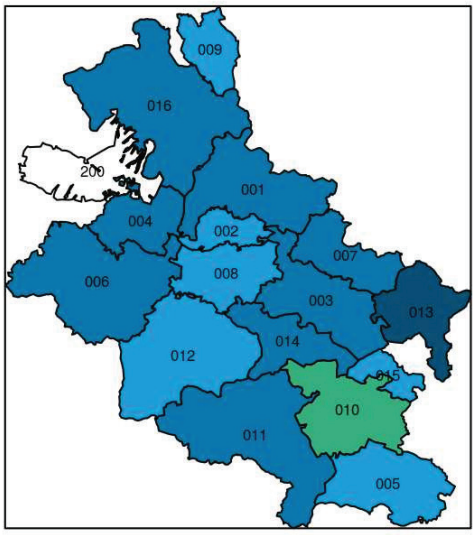

(b) mit Fahrrad

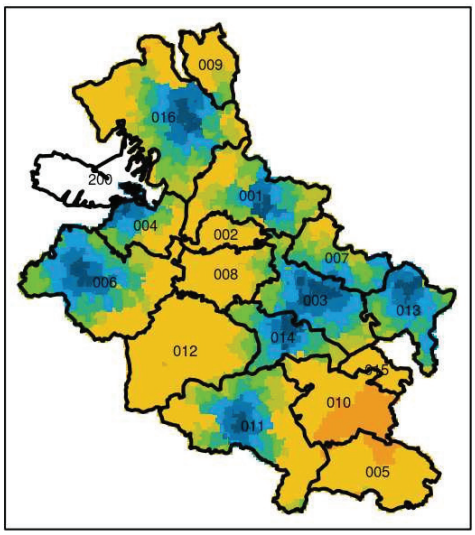

(e) Gemeinde-Median mit Fahrrad

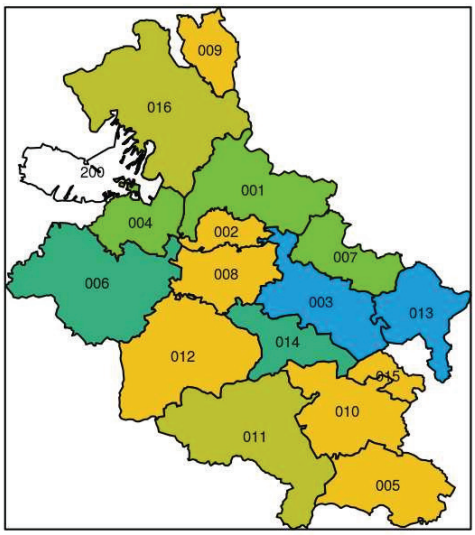

(c) fußläufig

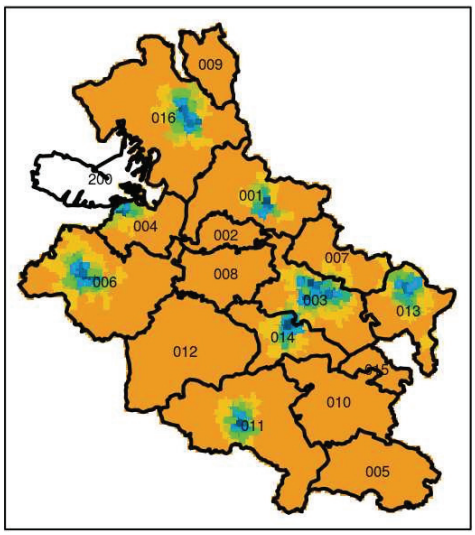

(f) Gemeinde-Median fußläufig

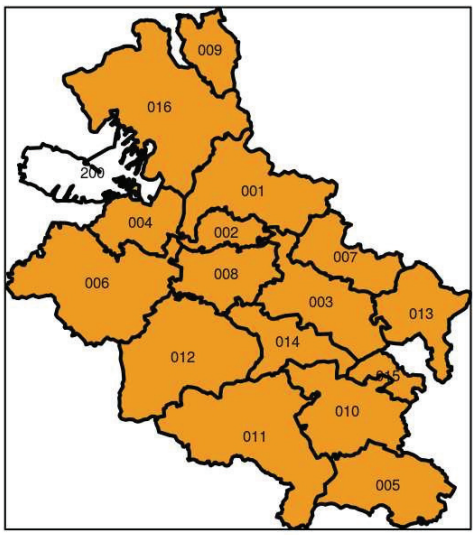

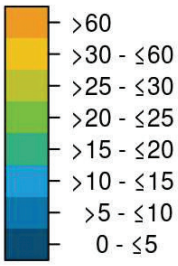

Quellen: Thünen-Erreichbarkeitsmodell; © GeoBasis-DE / BKG 2018; Map tiles by Stamen Design, under CC BY 3.0. Data by OpenStreetMap, under ODbL

Region/(Schlüssel in Karte)	Bewohnte Gebiete						Wegezeit in Minuten																					
	AV	ME	AV	ME	AV	ME	0 - ≤5			>5 - ≤10			>10 - ≤15			>15 - ≤20			>20 - ≤25			>25 - ≤30			>30 - ≤60			>60		
	Verkehrsträger																													
	A	A	R	R	F	F	A	R	F	A	R	F	A	R	F	A	R	F	A	R	F	A	R	F	A	R	F	A	R	F
	Wegezeit in Minuten						Bevölkerung in % (Zensus 2011)																							
Bad Sooden-Allendorf (001)	6	6	17	17	55	54	67,9	10,5	1,2	29,7	43,4	1,0	2,3	22,3	6,1		4,5	7,9		7,7	17,5		6,5	17,3		5,2	21,8			27,1
Berkatal (002)	11	11	35	35	112	111				14,2			85,8										0,4			99,6				100,0
Eschwege (003)	4	3	10	8	31	24	90,5	50,9	4,1	9,5	29,8	18,2		13,1	24,5		2,5	16,5		2,4	13,6		1,4	2,2			14,0			6,8
Großalmerode (004)	6	6	18	17	57	56	54,6	23,0	2,2	45,1	26,8	1,9	0,3	2,9	17,1		14,1	9,7		16,0	13,8		0,8	3,7		16,5	3,8			47,7
Herleshausen (005)	13	12	50	45	160	145				33,2			55,3			11,2			0,3				0,1			88,7			11,2	100,0
Hessisch Lichtenau (006)	5	5	15	13	49	41	72,6	43,2	8,5	22,7	19,7	17,5	4,7	12,0	11,7		6,6	9,4		6,9	9,5		4,4	4,8		7,2	11,6			27,0
Meinhard (007)	6	6	19	17	60	55	35,9			63,4	7,3		0,7	28,1			44,3			13,3			0,9	4,3		6,1	28,5			67,2
Meißner (008)	11	11	34	37	109	118				53,9			46,0			0,1	10,0			13,0			21,9			55,1				100,0
Neu-Eichenberg (009)	10	9	35	33	113	106				71,6			28,4							0,2			30,1			69,8				100,0
Ringgau (010)	15	16	56	58	178	186				20,2			40,9			30,5			8,4							77,1			22,8	100,0
Sontra (011)	6	6	21	21	68	67	57,4	38,5	5,0	30,4	17,8	13,3	12,2	1,3	14,6		2,1	16,3		14,8	6,4		5,0	0,5		20,5	1,1			42,7
Waldkappel (012)	14	14	45	47	144	150				22,6			57,8			18,7			1,0	5,0			17,4			77,4			0,2	100,0
Wanfried (013)	4	4	12	13	39	43	72,0	38,0	2,0	27,9	23,9	9,2	0,2	5,5	22,4		27,8	14,6		4,6	13,2		0,2	0,4			3,1			35,0
Wehretal (014)	5	5	12	14	40	45	67,6	56,8	6,9	32,4	8,9	21,0		6,4	26,6		20,6	9,5		7,2	1,2		0,2	0,3			3,7			30,8
Weißenborn (015)	13	12	46	42	147	134							81,4			18,6										100,0				100,0
Witzenhausen (016)	6	6	20	19	63	61	51,5	32,2	1,5	43,2	12,4	12,2	5,0	10,0	12,4	0,3	11,8	12,0		12,0	4,6		15,8	1,9		5,7	9,6			45,9
Gutsbezirk Kaufunger Wald (200)	NA	NA	NA	NA	NA	NA																								
Landkreis Werra-Meißner-Kreis gesamt	7	7	24	21	76	66	55,0	29,3	3,1	30,2	18,2	10,0	12,2	9,4	12,9	2,4	9,0	9,6	0,3	7,7	7,8		6,2	3,2		19,2	9,2		1,0	44,2
Deutschland gesamt	6	5	17	14	55	45	78,7	52,2	9,4	17,0	22,2	21,3	3,7	8,0	18,6	0,6	5,6	12,0	0,1	4,1	7,2		2,9	4,5		4,8	8,1		0,2	18,9

Anmerkungen: A: Auto; R: Fahrrad; F: Fuß; AV: Arithmetisches Mittel; ME: Median

Quellen: Thünen-Erreichbarkeitsmodell, Dr. Stefan Neumeier; Daten Bevölkerung: Zensus 2011, (c) Statistisches Bundesamt, Wiesbaden, 2015

Tabelle: Mittlere Discounter-Erreichbarkeit in Minuten (Datenstand Standorte: 2017) sowie Wegezeit in Minuten nach Bevölkerung - Landkreis Werra-Meißner-Kreis

Supermarkt-Erreichbarkeit in Minuten (Datenstand Standorte: 2017)
- Landkreis Werra-Meißner-Kreis -

(a) mit Pkw

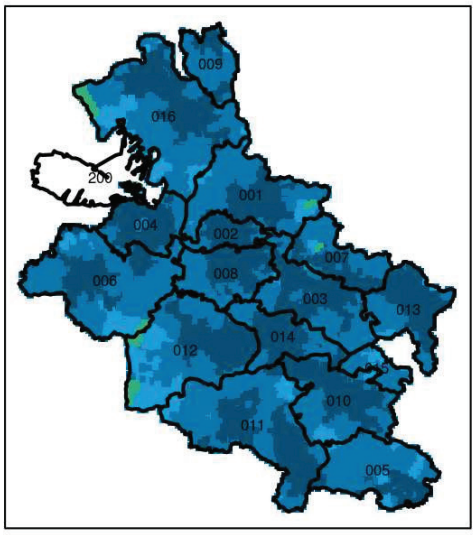

(d) Gemeinde-Median mit Pkw

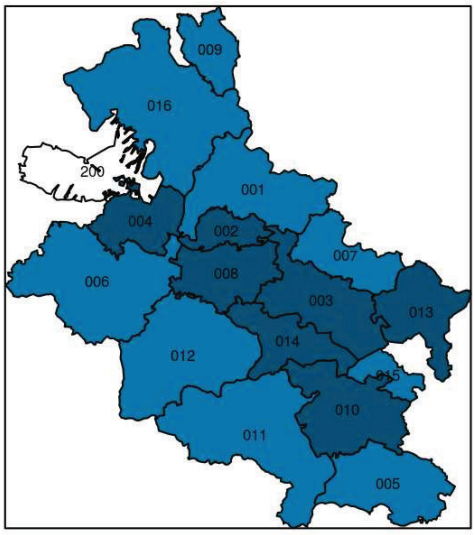

(b) mit Fahrrad

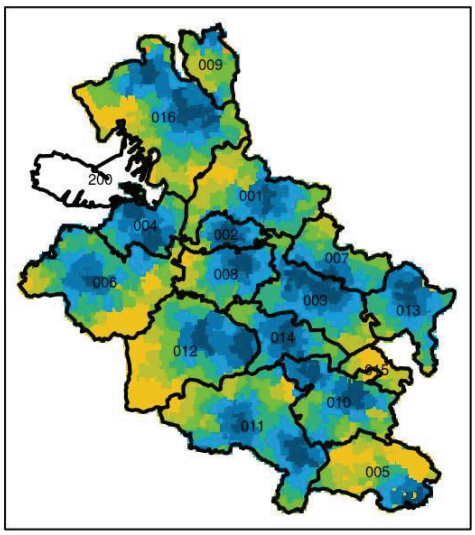

(e) Gemeinde-Median mit Fahrrad

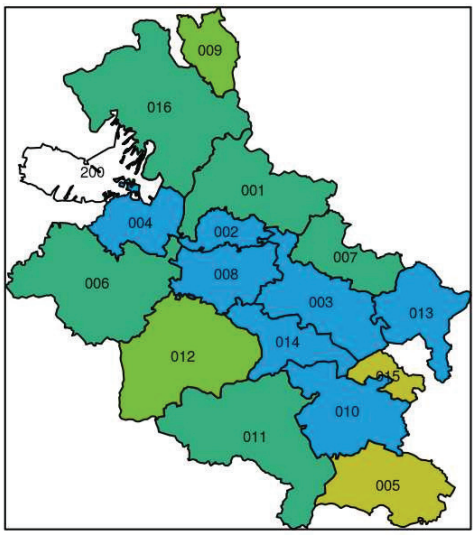

(c) fußläufig

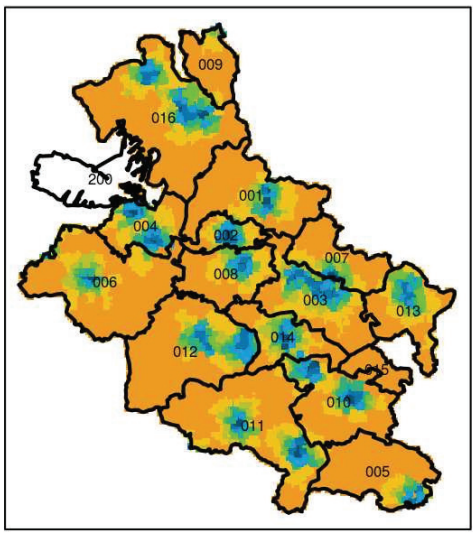

(f) Gemeinde-Median fußläufig

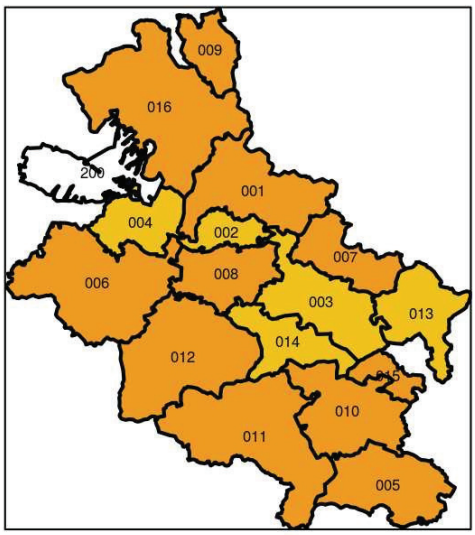

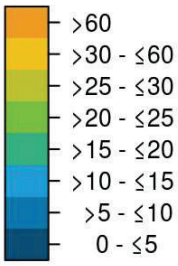

Quellen: Thünen-Erreichbarkeitsmodell; © GeoBasis-DE / BKG 2018; Map tiles by Stamen Design, under CC BY 3.0. Data by OpenStreetMap, under ODbL

Region/(Schlüssel in Karte)	Bewohnte Gebiete						Wegezeit in Minuten																							
	AV	ME	AV	ME	AV	ME	0 - ≤5			>5 - ≤10			>10 - ≤15			>15 - ≤20			>20 - ≤25			>25 - ≤30			>30 - ≤60			>60		
	Verkehrsträger																													
	A	A	R	R	F	F	A	R	F	A	R	F	A	R	F	A	R	F	A	R	F	A	R	F	A	R	F	A	R	F
	Wegezeit in Minuten						Bevölkerung in % (Zensus 2011)																							
Bad Sooden-Allendorf (001)	5	4	14	12	44	40	79,7	39,3	4,8	20,0	36,1	14,3	0,3	4,3	11,5		5,7	28,6		7,2	16,0		7,4	0,1		0,1	4,3			20,3
Berkatal (002)	3	3	8	9	26	30	86,7	55,1	17,5	13,3	17,6	24,1		27,1	13,6			0,4		0,1	2,6			9,9			24,6			7,3
Eschwege (003)	3	3	8	7	26	23	92,9	62,0	8,6	7,1	22,1	24,1		10,2	23,7		4,2	12,7		1,4	6,6			5,6			12,7			6,0
Großalmerode (004)	3	3	9	9	30	30	90,1	61,5	10,8	9,9	9,1	29,8		17,2	18,9		12,1	5,8		0,1	0,7			1,3			19,1			13,7
Herleshausen (005)	6	6	23	27	75	85	50,0	25,4	0,5	47,3	17,7	10,9	2,7	0,4	11,1		3,6	17,1		13,8	2,8		24,4	0,6		14,8	0,3			56,7
Hessisch Lichtenau (006)	5	5	15	14	48	45	72,6	31,1	5,9	25,4	22,2	10,8	2,0	21,7	11,9		12,4	12,9		2,5	7,8		6,7	3,8		3,2	18,7			28,2
Meinhard (007)	4	4	13	13	41	42	76,3	19,1	2,2	23,7	26,5	5,1		25,6	7,1		21,7	12,5		3,5	5,9		3,6	7,3			28,7			31,2
Meißner (008)	4	4	11	12	34	37	93,4	25,9	12,4	6,6	10,3	7,5		58,7	5,9		4,6	0,1		0,5	5,2			1,1			60,3			7,4
Neu-Eichenberg (009)	6	6	20	21	65	68	13,1			86,9	10,9			0,3			7,9	1,4		77,1	0,4		3,8	8,3			0,9			88,9
Ringgau (010)	4	3	11	10	36	34	72,1	42,6	19,6	27,9	8,6	14,0		20,6	8,7		15,3	2,9		11,2	0,3		1,7	0,1			25,5			28,9
Sontra (011)	5	5	13	12	42	40	71,9	45,6	7,3	27,9	18,0	16,5	0,1	8,7	18,0		11,7	17,2		13,1	4,1		2,5	0,5		0,4	7,6			28,9
Waldkappel (012)	6	6	17	18	54	57	68,0	48,4	6,7	27,6	11,1	22,2	3,8	9,9	13,7	0,6	6,0	9,0		10,2	4,2		9,5	3,6		4,8	9,7			30,9
Wanfried (013)	4	4	11	12	35	40	65,9	59,9	17,3	33,9	3,6	31,7	0,2	6,8	7,0		29,6	6,9		0,2	0,4						5,5			31,1
Wehretal (014)	4	3	10	10	33	33	84,2	49,9	11,3	15,8	17,4	15,6		19,2	20,0		10,2	11,0		3,3	7,7			1,6			18,5			14,3
Weißenborn (015)	9	9	32	34	101	108				86,7			13,3							9,3			10,3			80,4				100,0
Witzenhausen (016)	5	5	14	13	44	42	60,7	40,8	8,9	38,7	16,4	17,9	0,6	5,6	13,3		15,7	10,4		7,9	2,6		13,3	3,6		0,3	4,6			38,6
Gutsbezirk Kaufunger Wald (200)	NA	NA	NA	NA	NA	NA																								
Landkreis Werra-Meißner-Kreis gesamt	5	4	13	12	43	39	75,0	44,1	8,3	24,2	18,5	17,6	0,8	13,4	14,7		10,6	12,0		6,4	5,4		5,1	3,1		2,0	13,6			25,3
Deutschland gesamt	5	4	14	11	44	36	82,6	54,4	10,3	15,0	23,8	21,8	2,1	8,4	19,2	0,3	5,4	12,6		3,4	7,7		2,1	4,9		2,5	8,7		0,1	14,7

Anmerkungen: A: Auto; R: Fahrrad; F: Fuß; AV: Arithmetisches Mittel; ME: Median

Quellen: Thünen-Erreichbarkeitsmodell, Dr. Stefan Neumeier; Daten Bevölkerung: Zensus 2011, (c) Statistisches Bundesamt, Wiesbaden, 2015

Tabelle: Mittlere Supermarkt-Erreichbarkeit in Minuten (Datenstand Standorte: 2017) sowie Wegezeit in Minuten nach Bevölkerung - Landkreis Werra-Meißner-Kreis

Kindergarten-Erreichbarkeit in Minuten (Datenstand Standorte: 2015)
- Landkreis Werra-Meißner-Kreis -

(a) mit Pkw

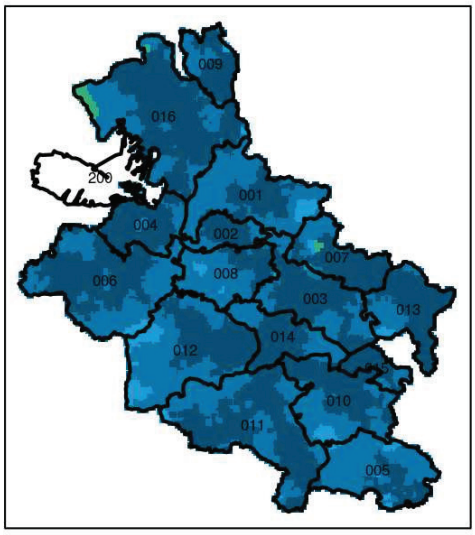

(d) Gemeinde-Median mit Pkw

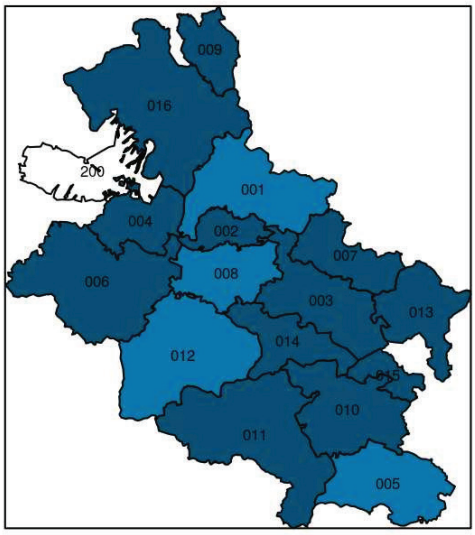

(b) mit Fahrrad

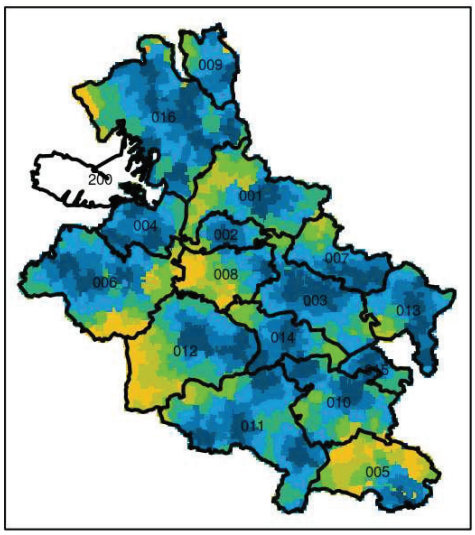

(e) Gemeinde-Median mit Fahrrad

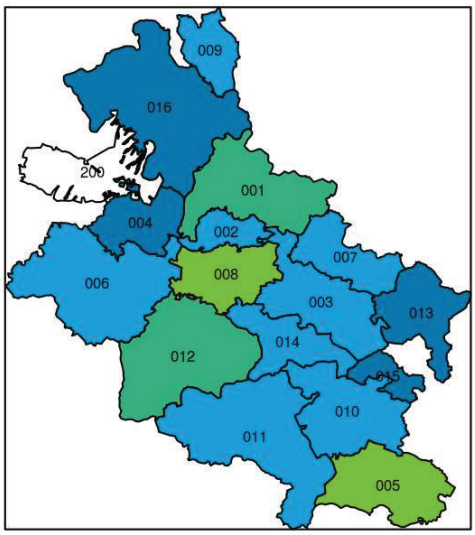

(c) fußläufig

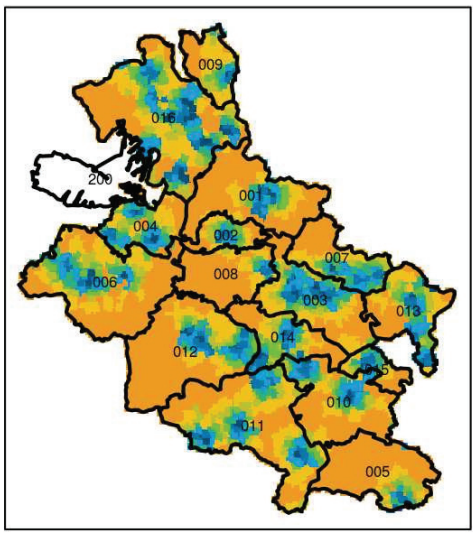

(f) Gemeinde-Median fußläufig

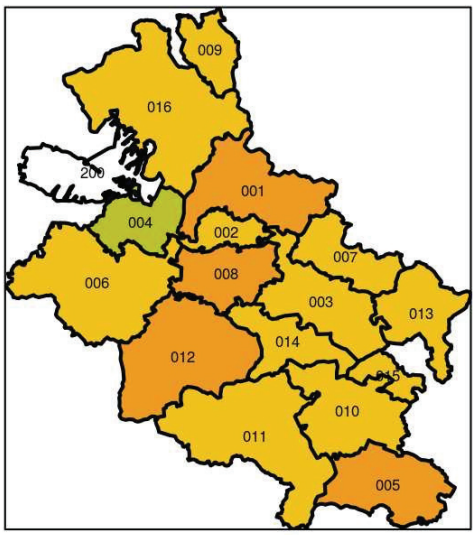

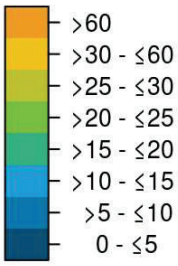

Quellen: Thünen-Erreichbarkeitsmodell; © GeoBasis-DE / BKG 2018; Map tiles by Stamen Design, under CC BY 3.0. Data by OpenStreetMap, under ODbL

Region/(Schlüssel in Karte)	Bewohnte Gebiete						Wegezeit in Minuten																					
	AV	ME	AV	ME	AV	ME	0 - ≤5			>5 - ≤10			>10 - ≤15			>15 - ≤20			>20 - ≤25			>25 - ≤30			>30 - ≤60			>60		
	Verkehrsträger																											
	A	A	R	R	F	F	A	R	F	A	R	F	A	R	F	A	R	F	A	R	F	A	R	F	A	R	F	A	R	F
	Wegezeit in Minuten						Bevölkerung in % (Zensus 2011)																							
Bad Sooden-Allendorf (001)	4	5	12	15	39	47	83,6	72,8	28,2	16,4	2,7	24,7		3,7	15,9		16,2	6,3		2,9	0,3		1,8	0,1			1,4			23,2
Berkatal (002)	4	3	9	8	28	26	81,0	41,6	2,9	19,0	37,8	22,8		7,0	15,8		13,5	16,1		0,1	3,2			18,1			2,4			18,8
Eschwege (003)	3	2	6	4	20	14	96,8	82,2	16,7	3,2	8,3	44,8		7,8	20,6		0,3	3,2		1,4	2,1			2,1			8,0			2,5
Großalmerode (004)	3	2	7	6	24	18	94,5	69,7	10,4	5,5	16,1	23,6		12,0	31,4		2,3	13,3			2,0			0,8			13,7			4,8
Herleshausen (005)	6	6	20	24	65	77	52,1	42,2	11,2	47,7	1,6	13,2	0,3	7,1	17,8		4,1	1,4		16,0	0,1		17,4	0,1		11,6	1,6			54,6
Hessisch Lichtenau (006)	4	3	10	8	32	26	85,8	62,8	10,3	14,2	13,1	30,5		13,5	18,4		3,7	10,1		3,5	2,0		3,2	2,6		0,1	12,2			13,9
Meinhard (007)	3	2	9	5	28	16	92,7	59,9	26,4	7,3	15,7	18,2		16,6	13,4		0,7	6,7		5,7	3,6		1,3	6,6			15,9			9,3
Meißner (008)	5	5	16	15	50	48	57,8	23,0	11,2	42,1	10,5	11,6	0,1	24,7	0,2		10,7			22,6	1,3		8,0	7,6		0,6	25,2			42,9
Neu-Eichenberg (009)	4	4	10	10	32	32	85,5	22,8	11,8	14,5	30,0	9,5		32,1			3,5	8,9		11,6	9,1			13,2			32,3			15,1
Ringgau (010)	4	4	11	12	34	40	71,8	44,7	24,3	28,2	0,9	17,8		25,6	2,6		20,3	0,6		8,4	0,2			0,3			25,5			28,9
Sontra (011)	3	3	8	6	26	19	91,4	75,1	23,7	8,6	7,3	31,2		9,8	19,3		5,9	3,6		2,0	1,4			2,1			8,5			10,3
Waldkappel (012)	5	4	14	15	46	48	74,8	59,2	22,0	24,3	8,3	26,9	0,9	5,7	9,7		8,7	0,8		6,5	4,5		8,9	0,5		2,8	7,5			28,1
Wanfried (013)	3	2	6	4	20	12	87,2	78,9	25,6	12,7	3,1	43,1	0,2	14,3	8,9		3,6	3,3			0,6		0,2	0,4			8,5			9,6
Wehretal (014)	3	3	8	5	27	16	90,4	75,3	13,7	9,6	9,1	30,5		10,3	30,9		0,1	4,9		5,1	1,3		0,1	2,2			11,3			5,3
Weißenborn (015)	3	1	7	3	24	9	90,9	80,0	36,2	9,1	0,4	43,8		1,0			18,6	0,4												19,6
Witzenhausen (016)	3	2	7	5	24	16	87,0	74,2	25,9	13,0	5,7	31,3		10,9	16,3		8,7	2,4		0,4	1,0			1,3			9,5			12,2
Gutsbezirk Kaufunger Wald (200)	NA	NA	NA	NA	NA	NA																								
Landkreis Werra-Meißner-Kreis gesamt	4	3	10	7	31	23	86,7	68,1	19,0	13,2	9,1	30,4	0,1	11,2	17,2		5,8	5,1		3,6	1,8		1,8	2,4		0,5	10,3			13,9
Deutschland gesamt	3	3	8	6	25	18	95,0	82,1	30,2	4,6	10,6	34,4	0,3	3,9	15,8		2,0	6,4		0,8	3,2		0,3	2,1		0,2	4,0			3,9

Anmerkungen: A: Auto; R: Fahrrad; F: Fuß; AV: Arithmetisches Mittel; ME: Median

Quellen: Thünen-Erreichbarkeitsmodell, Dr. Stefan Neumeier; Daten Bevölkerung: Zensus 2011, (c) Statistisches Bundesamt, Wiesbaden, 2015

Tabelle: Mittlere Kindergarten-Erreichbarkeit in Minuten (Datenstand Standorte: 2015) sowie Wegezeit in Minuten nach Bevölkerung - Landkreis Werra-Meißner-Kreis

Erreichbarkeit von allgemeinbildenden Grundschulen in Minuten (Datenstand Standorte: 2015-2017)
- Landkreis Werra-Meißner-Kreis -

(a) mit Pkw

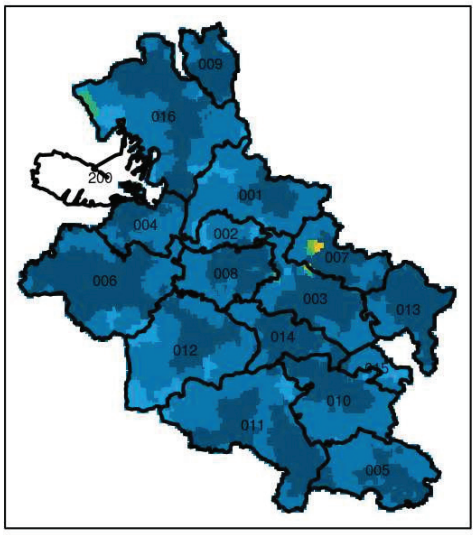

(d) Gemeinde-Median mit Pkw

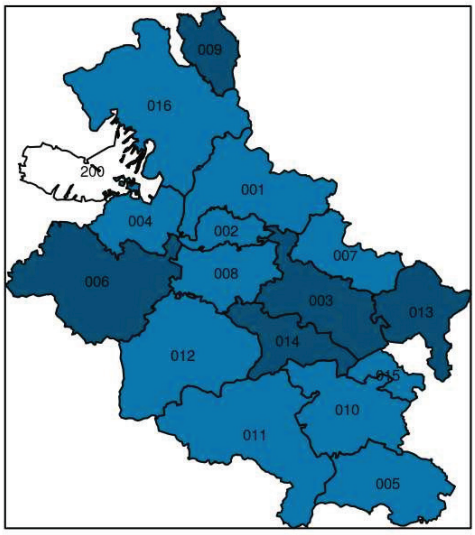

(b) mit Fahrrad

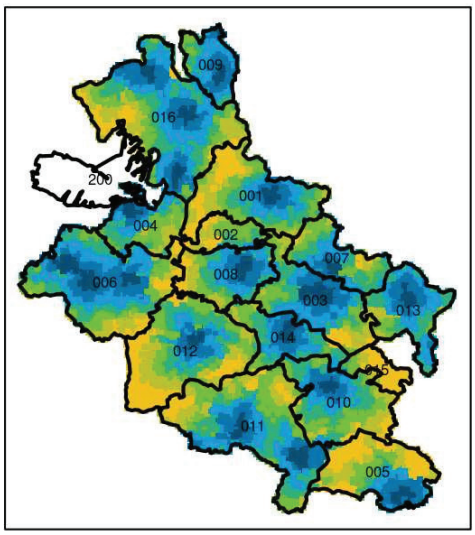

(e) Gemeinde-Median mit Fahrrad

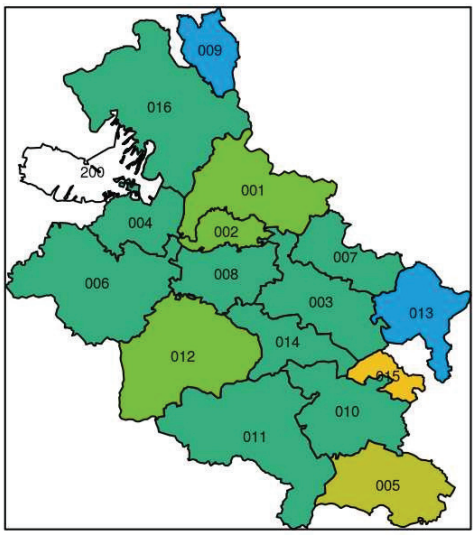

(c) fußläufig

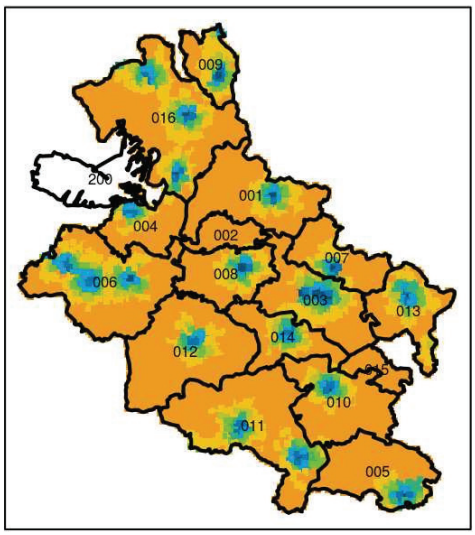

(f) Gemeinde-Median fußläufig

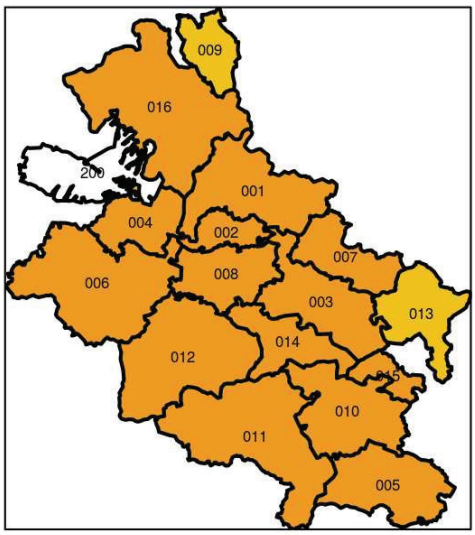

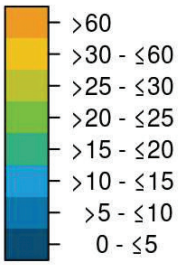

Quellen: Thünen-Erreichbarkeitsmodell; © GeoBasis-DE / BKG 2018; Map tiles by Stamen Design, under CC BY 3.0. Data by OpenStreetMap, under ODbL

Region/(Schlüssel in Karte)	Bewohnte Gebiete						Wegezeit in Minuten																							
	AV	ME	AV	ME	AV	ME	0 - ≤5			>5 - ≤10			>10 - ≤15			>15 - ≤20			>20 - ≤25			>25 - ≤30			>30 - ≤60			>60		
	Verkehrsträger																													
	A	A	R	R	F	F	A	R	F	A	R	F	A	R	F	A	R	F	A	R	F	A	R	F	A	R	F	A	R	F
	Wegezeit in Minuten						Bevölkerung in % (Zensus 2011)																							
Bad Sooden-Allendorf (001)	5	6	16	15	50	49	71,0	47,8	3,8	28,9	27,3	25,9	0,1	0,8	13,6		4,7	16,5		8,7	8,8		5,5	6,2		5,1	1,2			24,1
Berkatal (002)	8	8	21	20	68	64	0,7			82,6			16,7	0,2			61,8			18,5			19,4			0,1	0,2			99,8
Eschwege (003)	3	3	10	9	33	29	89,8	68,5	16,3	10,2	6,1	28,6		13,4	20,3		8,0	7,1		2,8	2,1		1,1	0,3			10,6			14,8
Großalmerode (004)	4	4	13	13	42	40	68,3	41,7	1,7	31,7	8,9	19,0		16,7	17,0		14,5	10,4		18,1	2,1		0,1	0,2			14,8			34,7
Herleshausen (005)	5	5	20	23	64	73	69,7	42,8	16,2	30,3	1,3	14,6		9,5	12,0		4,1	1,2		17,7	0,1		14,1			10,5	4,1			51,7
Hessisch Lichtenau (006)	3	3	10	8	32	27	92,3	59,1	7,0	7,7	16,3	19,4		13,8	30,7		5,3	11,9		3,5	2,2		2,1	2,0			13,8			13,0
Meinhard (007)	4	5	13	16	41	51	59,2	32,3	8,2	40,8	5,9	13,3		8,1	10,8		46,5			7,3				2,0			8,0			57,7
Meißner (008)	4	4	11	13	36	40	95,5	25,8	8,7	4,5	4,6	15,9		64,3	1,2		5,0	0,2		0,3	0,1			2,5			61,5			10,0
Neu-Eichenberg (009)	3	3	9	8	28	24	86,3	20,6	0,2	13,7	63,1	2,4		1,1	16,6		11,6	16,7		3,6	31,1			12,9			4,9			15,1
Ringgau (010)	5	4	16	16	50	51	67,3	21,7	2,4	32,7	1,2	12,8		38,2	6,4		21,0			12,7	0,1		5,1	0,2			26,6			51,5
Sontra (011)	4	4	13	13	42	41	75,6	59,0	11,9	24,3	5,1	18,7	0,1	9,6	24,3		4,2	7,1		18,0	0,9		4,0	0,5		0,1	6,6			30,0
Waldkappel (012)	6	6	20	21	64	68	50,2	30,0	2,3	48,0	7,0	20,7	1,8	9,9	7,0		9,7	6,2		20,3	0,2		17,4	0,5		5,7	9,7			53,4
Wanfried (013)	3	3	10	11	32	35	93,4	60,4	17,0	6,6	3,5	21,3		15,8	21,7		20,1	2,9		0,2	0,4			0,3			15,2			21,2
Wehretal (014)	4	4	11	11	35	36	86,3	63,6	6,3	13,7	5,0	29,6		15,0	23,3		11,4	6,4		5,0			0,1	1,3			13,5			19,7
Weißenborn (015)	9	9	33	31	104	101				97,2			2,8										46,6			53,4				100,0
Witzenhausen (016)	4	4	12	10	40	33	67,7	39,1	10,4	32,3	24,9	13,0		9,2	13,8		12,5	10,4		6,4	9,3		7,1	5,0		0,7	8,7			29,4
Gutsbezirk Kaufunger Wald (200)	NA	NA	NA	NA	NA	NA																								
Landkreis Werra-Meißner-Kreis gesamt	4	4	13	13	43	40	76,0	48,6	9,1	23,6	12,3	19,7	0,4	13,2	17,4		11,8	7,9		8,0	3,5		4,4	2,1		1,7	11,6			28,6
Deutschland gesamt	4	3	11	9	35	28	91,7	68,3	13,6	7,5	17,5	29,8	0,7	6,3	21,9	0,1	4,0	11,0		2,1	5,3		1,0	3,1		0,8	6,2			8,9

Anmerkungen: A: Auto; R: Fahrrad; F: Fuß; AV: Arithmetisches Mittel; ME: Median

Quellen: Thünen-Erreichbarkeitsmodell, Dr. Stefan Neumeier; Daten Bevölkerung: Zensus 2011, (c) Statistisches Bundesamt, Wiesbaden, 2015

Tabelle: Mittlere Erreichbarkeit von allgemeinbildenden Grundschulen in Minuten (Datenstand Standorte: 2015-2017) sowie Wegezeit in Minuten nach Bevölkerung - Landkreis Werra-Meißner-Kreis

Erreichbarkeit von allgemeinbildenden Schulen mit Sekundarstufe I in Minuten
(Datenstand Standorte: 2015-2017)
- Landkreis Werra-Meißner-Kreis -

(a) mit Pkw

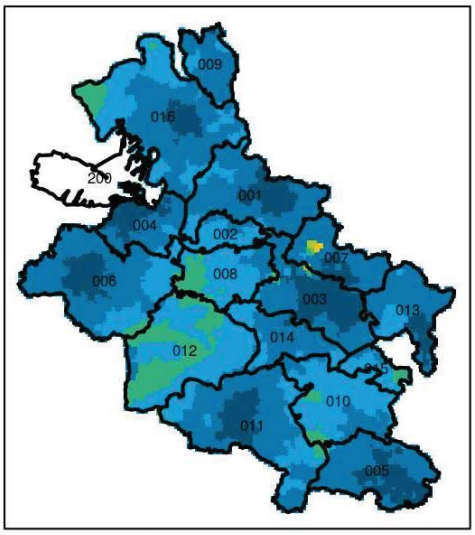

(d) Gemeinde-Median mit Pkw

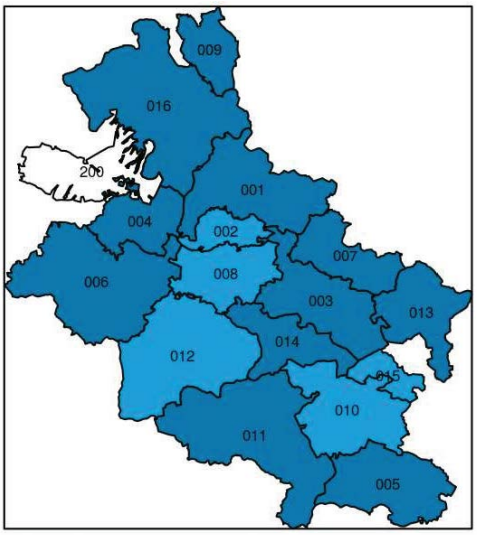

(b) mit Fahrrad

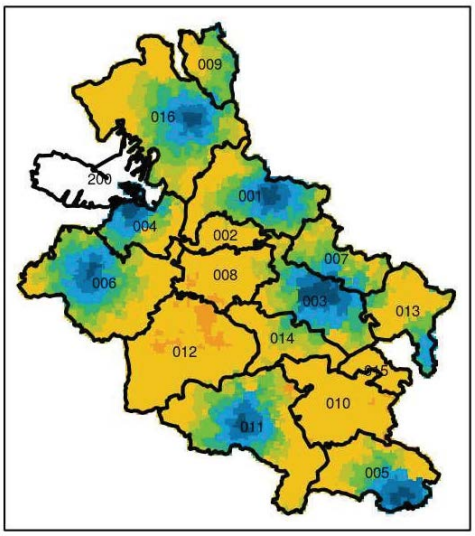

(e) Gemeinde-Median mit Fahrrad

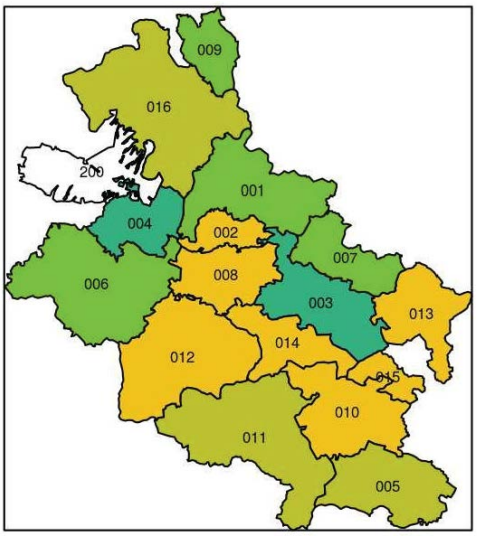

(c) fußläufig

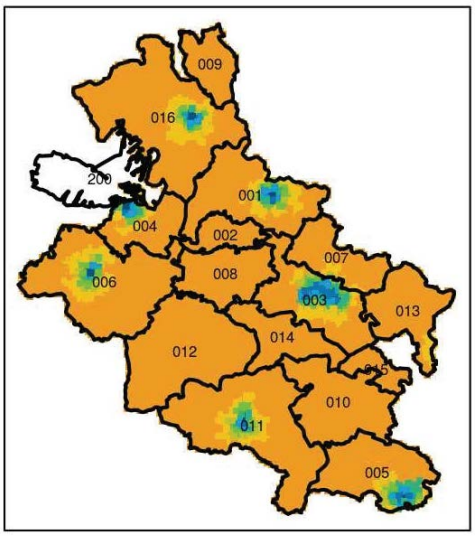

(f) Gemeinde-Median fußläufig

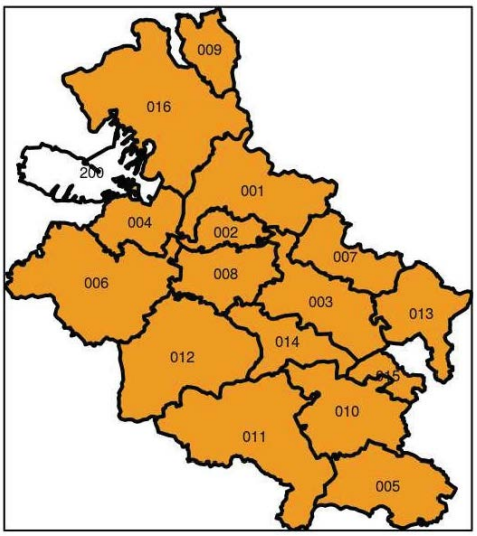

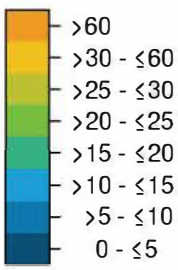

Quellen: Thünen-Erreichbarkeitsmodell; © GeoBasis-DE / BKG 2018; Map tiles by Stamen Design, under CC BY 3.0. Data by OpenStreetMap, under ODbL

Region/(Schlüssel in Karte)	Bewohnte Gebiete						Wegezeit in Minuten																							
	AV	ME	AV	ME	AV	ME	0 - ≤5			>5 - ≤10			>10 - ≤15			>15 - ≤20			>20 - ≤25			>25 - ≤30			>30 - ≤60			>60		
	Verkehrsträger																													
	A	A	R	R	F	F	A	R	F	A	R	F	A	R	F	A	R	F	A	R	F	A	R	F	A	R	F	A	R	F
	Wegezeit in Minuten						Bevölkerung in % (Zensus 2011)																							
Bad Sooden-Allendorf (001)	6	6	16	15	51	48	70,7	46,0	3,8	27,8	29,2	26,0	1,5	0,8	16,2		4,6	14,0		8,3	8,8		5,6	6,5		5,4	0,7			24,1
Berkatal (002)	11	11	34	34	110	108				19,9			80,1										0,4			99,6				100,0
Eschwege (003)	4	3	11	8	36	27	88,1	68,4	7,4	11,9	10,4	35,4		8,6	21,8		6,0	6,7		2,5	3,1		2,6	4,1		1,5	8,0			13,5
Großalmerode (004)	5	5	16	15	50	47	62,4	41,2	8,5	37,6	9,3	15,3		10,8	12,9		11,6	10,6		10,0	2,8		12,1	0,4		4,9	8,9			40,6
Herleshausen (005)	5	5	20	24	66	75	69,7	42,8	16,2	30,2	1,3	14,6		9,5	12,0	0,1	4,0	1,2		17,7	0,1		14,1			10,6	4,1			51,7
Hessisch Lichtenau (006)	7	6	18	17	59	54	60,0	10,8	0,3	33,2	40,4	4,8	6,9	12,1	3,7		14,6	11,5		4,3	18,6		11,1	12,0		6,6	8,8			40,4
Meinhard (007)	6	6	19	20	62	63	34,1			65,9	7,3			30,5			31,5			15,3			11,9	6,2		3,5	27,4			66,4
Meißner (008)	11	12	40	40	127	128				50,0			49,8			0,2				7,6			15,4			77,0				100,0
Neu-Eichenberg (009)	8	8	23	22	75	71	0,4			98,5			1,0				32,9			42,8			10,5			13,7				100,0
Ringgau (010)	11	11	48	48	153	154				32,5			67,5													100,0				100,0
Sontra (011)	6	6	19	20	62	64	57,4	24,0	3,2	32,6	32,0	6,2	10,0	2,7	12,0		5,5	10,6		14,8	18,2		3,6	5,3		17,2	2,7		0,1	41,8
Waldkappel (012)	15	15	49	49	157	157							73,0			27,0										98,5			1,5	100,0
Wanfried (013)	7	7	28	32	88	104	13,0			80,7			6,3	9,3			13,3			7,6			0,1			69,7	7,9			92,1
Wehretal (014)	8	8	28	26	91	83	1,2			81,0			17,8				13,3			58,0			7,2			21,5				100,0
Weißenborn (015)	12	11	40	40	127	127				0,5			96,6			2,8										100,0				100,0
Witzenhausen (016)	8	8	21	21	68	68	41,2	14,5	1,5	45,0	28,9	2,5	13,2	10,5	9,3	0,6	8,7	9,0		12,5	8,6		13,0	8,7		11,8	14,3			46,1
Gutsbezirk Kaufunger Wald (200)	NA	NA	NA	NA	NA	NA																								
Landkreis Werra-Meißner-Kreis gesamt	7	7	24	22	76	71	48,4	25,9	3,2	36,1	16,9	11,7	14,2	7,7	9,4	1,4	9,1	6,7		10,8	6,4		7,3	4,7		22,3	7,3		0,1	50,7
Deutschland gesamt	6	5	17	15	56	49	77,6	46,1	7,8	18,8	23,0	18,7	3,1	9,9	16,8	0,4	7,3	11,5	0,1	5,2	7,5		3,5	5,0		4,8	10,0		0,1	22,6

Anmerkungen: A: Auto; R: Fahrrad; F: Fuß; AV: Arithmetisches Mittel; ME: Median

Quellen: Thünen-Erreichbarkeitsmodell, Dr. Stefan Neumeier; Daten Bevölkerung: Zensus 2011, (c) Statistisches Bundesamt, Wiesbaden, 2015

Tabelle: Mittlere Erreichbarkeit von allgemeinbildenden Schulen mit Sekundarstufe I in Minuten (Datenstand Standorte: 2015-2017) sowie Wegezeit in Minuten nach Bevölkerung - Landkreis Werra-Meißner-Kreis

Erreichbarkeit von allgemeinbildenden Schulen mit Sekundarstufe II in Minuten
(Datenstand Standorte: 2015-2017)
- Landkreis Werra-Meißner-Kreis -

(a) mit Pkw

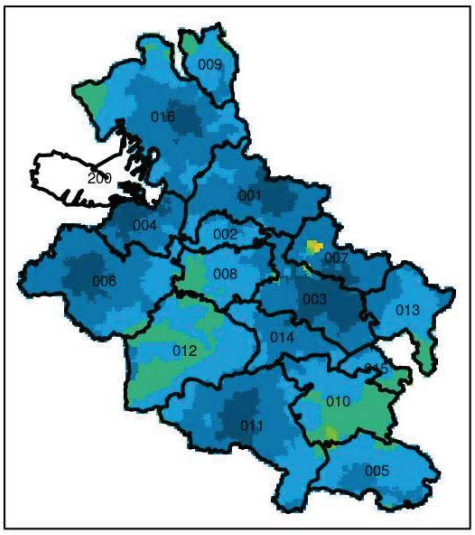

(d) Gemeinde-Median mit Pkw

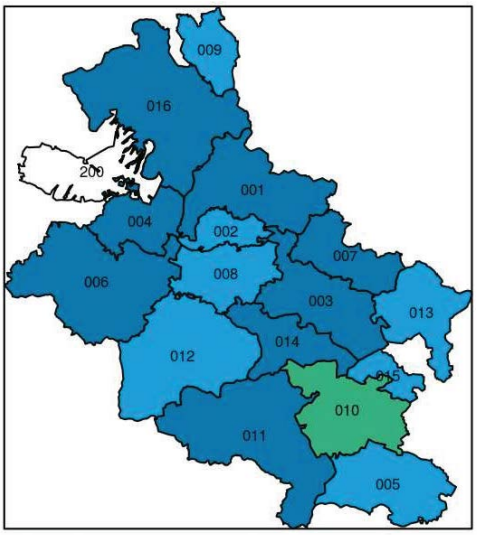

(b) mit Fahrrad

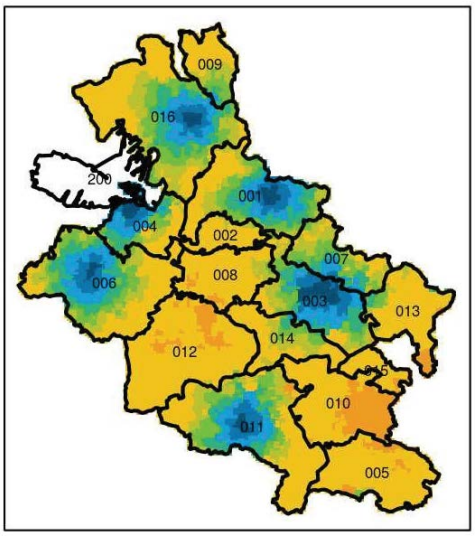

(e) Gemeinde-Median mit Fahrrad

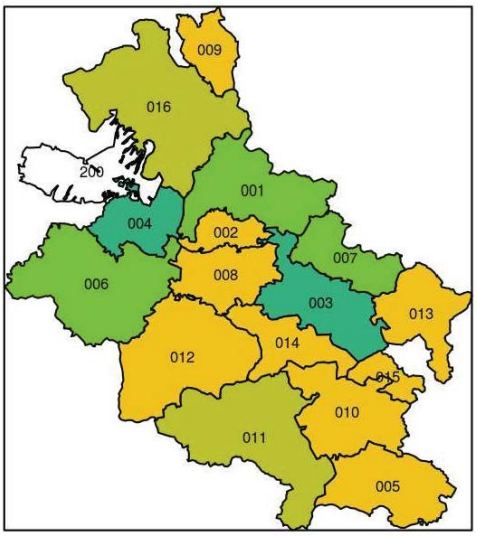

(c) fußläufig

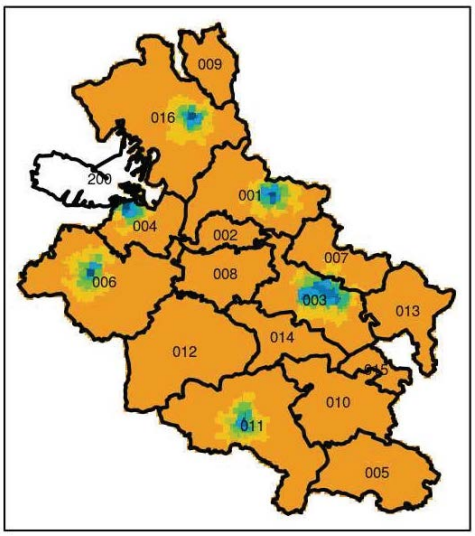

(f) Gemeinde-Median fußläufig

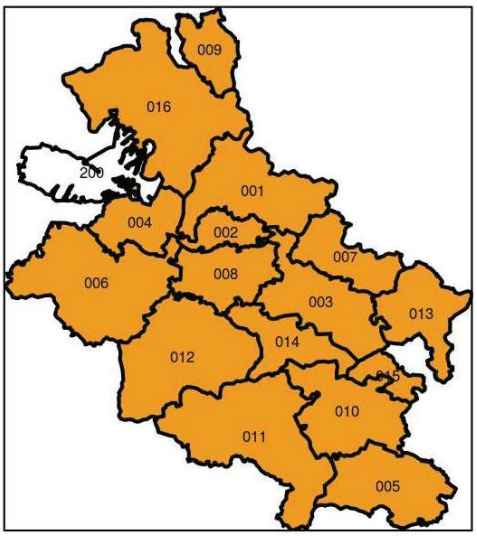

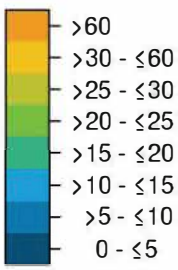

Quellen: Thünen-Erreichbarkeitsmodell; © GeoBasis-DE / BKG 2018; Map tiles by Stamen Design, under CC BY 3.0. Data by OpenStreetMap, under ODbL

Region/(Schlüssel in Karte)	Bewohnte Gebiete						Wegezeit in Minuten																							
	AV	ME	AV	ME	AV	ME	0 - ≤5			>5 - ≤10			>10 - ≤15			>15 - ≤20			>20 - ≤25			>25 - ≤30			>30 - ≤60			>60		
	Verkehrsträger																													
	A	A	R	R	F	F	A	R	F	A	R	F	A	R	F	A	R	F	A	R	F	A	R	F	A	R	F	A	R	F
	Wegezeit in Minuten						Bevölkerung in % (Zensus 2011)																							
Bad Sooden-Allendorf (001)	6	6	16	15	51	48	70,7	46,0	3,8	27,8	29,2	26,0	1,5	0,8	16,2		4,6	14,0		8,3	8,8		5,6	6,5		5,4	0,7			24,1
Berkatal (002)	11	11	34	34	110	108				19,9			80,1										0,4			99,6				100,0
Eschwege (003)	4	3	11	8	36	27	88,1	65,3	5,4	11,9	13,5	28,3		7,9	27,0		6,2	10,2		2,3	3,5		3,0	4,0		1,7	8,0			13,5
Großalmerode (004)	5	5	16	15	50	47	62,4	41,2	8,5	37,6	9,3	15,3		10,8	12,9		11,6	10,6		10,0	2,8		12,1	0,4		4,9	8,9			40,6
Herleshausen (005)	11	10	46	45	148	144				67,8			31,5			0,7				0,1			4,3			89,0			6,6	100,0
Hessisch Lichtenau (006)	7	6	18	17	59	54	60,0	10,8	0,3	33,2	40,4	4,8	6,9	12,1	3,7		14,6	11,5		4,3	18,6		11,1	12,0		6,6	8,8			40,4
Meinhard (007)	6	6	19	20	62	63	34,1			65,9	7,3			30,5			28,2			18,6			11,9	6,2		3,5	27,4			66,4
Meißner (008)	11	12	40	40	128	129				50,0			49,8			0,2				7,6			15,4			77,0				100,0
Neu-Eichenberg (009)	12	12	32	31	102	100				3,8			80,7			15,5	2,6			17,5			23,8			56,2				100,0
Ringgau (010)	14	14	55	59	177	189				23,6			54,3			22,1										74,5			25,5	100,0
Sontra (011)	6	6	20	20	63	64	57,4	24,0	3,2	30,2	32,0	6,2	12,4	2,7	12,0		5,5	10,6		14,8	18,2		3,6	5,3		17,2	2,7		0,1	41,8
Waldkappel (012)	15	15	49	49	157	157							73,0			27,0										98,5			1,5	100,0
Wanfried (013)	12	12	42	39	135	126				11,8			74,5			13,6	9,0			2,7						79,2			9,0	100,0
Wehretal (014)	8	8	28	26	91	83	1,2			81,0			17,8				13,3			58,0			7,2			21,5				100,0
Weißenborn (015)	13	12	44	40	142	130							80,4			19,6										100,0				100,0
Witzenhausen (016)	8	8	21	21	68	68	41,2	14,5	1,5	44,8	28,9	2,5	13,2	10,5	9,3	0,8	8,7	9,0		12,5	8,6		13,0	8,7		11,8	14,3			46,1
Gutsbezirk Kaufunger Wald (200)	NA	NA	NA	NA	NA	NA																								
Landkreis Werra-Meißner-Kreis gesamt	8	8	26	24	84	78	45,9	24,1	2,4	32,1	17,4	9,9	18,9	6,9	10,0	3,1	8,2	7,3		9,7	6,4		7,3	4,7		24,9	6,8		1,4	52,4
Deutschland gesamt	9	8	28	24	89	78	61,5	29,9	4,0	24,7	23,8	11,2	10,0	10,9	12,5	2,9	7,5	10,4	0,6	6,1	7,9	0,1	5,1	5,9		14,5	11,2		2,2	37,0

Anmerkungen: A: Auto; R: Fahrrad; F: Fuß; AV: Arithmetisches Mittel; ME: Median

Quellen: Thünen-Erreichbarkeitsmodell, Dr. Stefan Neumeier; Daten Bevölkerung: Zensus 2011, (c) Statistisches Bundesamt, Wiesbaden, 2015

Tabelle: Mittlere Erreichbarkeit von allgemeinbildenden Schulen mit Sekundarstufe II in Minuten (Datenstand Standorte: 2015-2017) sowie Wegezeit in Minuten nach Bevölkerung - Landkreis Werra-Meißner-Kreis

Erreichbarkeit des nächsten Jobcenters in Minuten (Datenstand Standorte: 2017)
- Landkreis Werra-Meißner-Kreis -

(a) mit Pkw

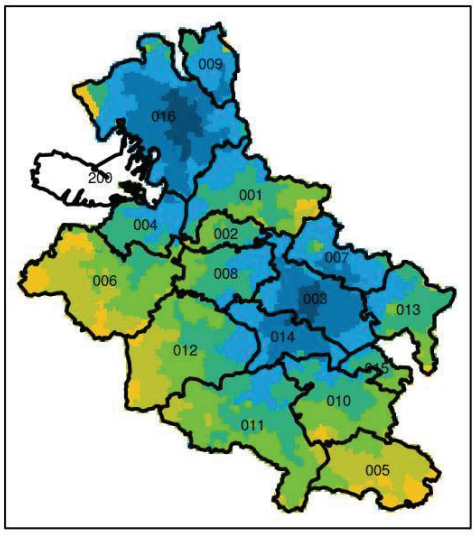

(d) Gemeinde-Median mit Pkw

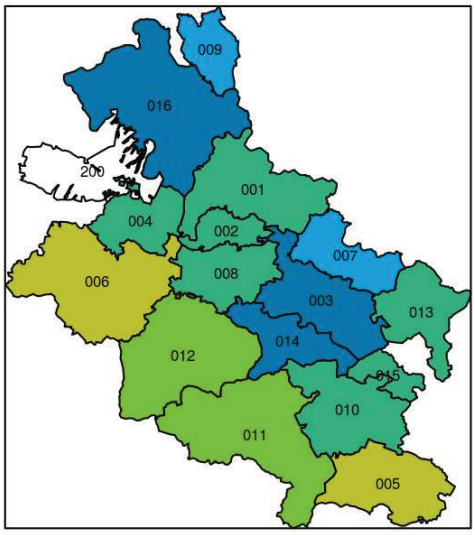

(b) mit Fahrrad

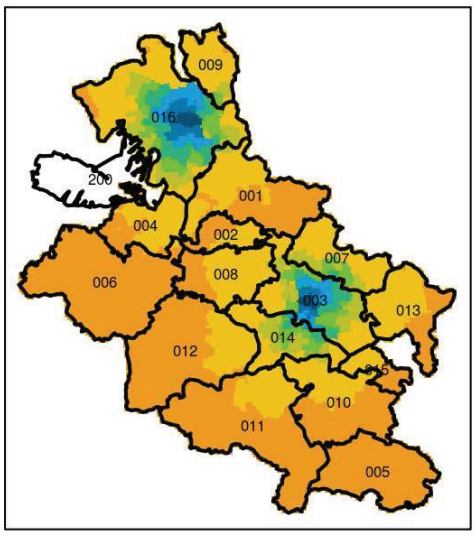

(e) Gemeinde-Median mit Fahrrad

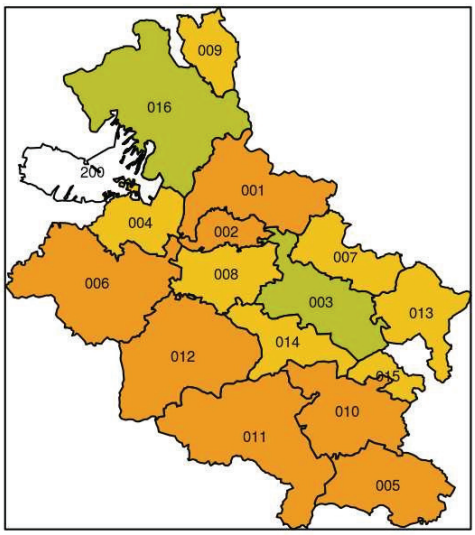

(c) fußläufig

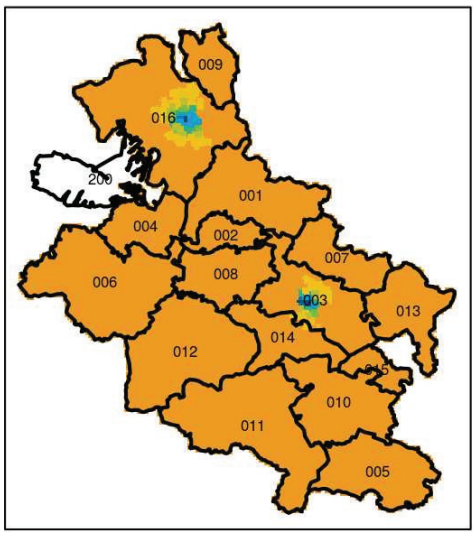

(f) Gemeinde-Median fußläufig

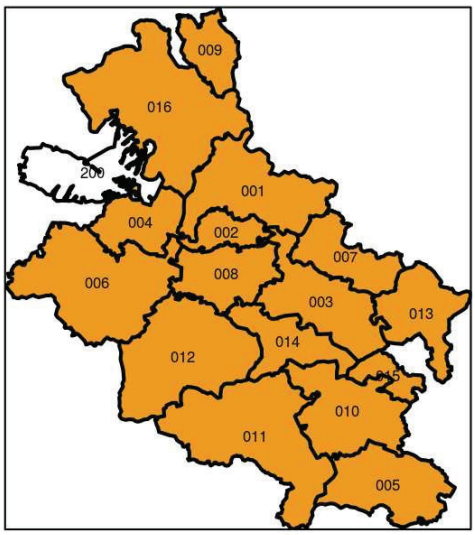

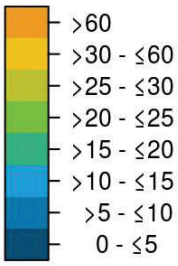

Quellen: Thünen-Erreichbarkeitsmodell; © GeoBasis-DE / BKG 2018; Map tiles by Stamen Design, under CC BY 3.0. Data by OpenStreetMap, under ODbL

Region/(Schlüssel in Karte)	Bewohnte Gebiete						Wegezeit in Minuten																							
	AV	ME	AV	ME	AV	ME	0 - ≤5			>5 - ≤10			>10 - ≤15			>15 - ≤20			>20 - ≤25			>25 - ≤30			>30 - ≤60			>60		
	Verkehrsträger																													
	A	A	R	R	F	F	A	R	F	A	R	F	A	R	F	A	R	F	A	R	F	A	R	F	A	R	F	A	R	F
	Wegezeit in Minuten						Bevölkerung in % (Zensus 2011)																							
Bad Sooden-Allendorf (001)	18	18	58	61	186	195				0,1			10,3			77,0			12,5			0,1	0,1			33,4			66,5	100,0
Berkatal (002)	18	18	58	58	186	184							0,2			80,3			19,4			0,1				74,8			25,2	100,0
Eschwege (003)	7	7	19	18	61	57	44,2	4,3	0,2	51,7	22,3	0,8	4,1	38,7	3,2		13,4	3,3		7,9	5,3		6,4	8,0		7,0	36,0			43,1
Großalmerode (004)	15	15	56	56	179	180				5,1			56,6			38,3										78,6			21,4	100,0
Herleshausen (005)	28	27	106	107	341	342													8,1			70,2			21,7			100,0	100,0
Hessisch Lichtenau (006)	26	26	92	95	296	304										7,6			24,2			62,0			6,2			100,0	100,0
Meinhard (007)	11	10	30	30	97	95				48,5			51,5				7,3			25,6			30,9			36,2			100,0
Meißner (008)	15	16	47	50	151	160							53,9			46,0			0,1							99,8			0,2	100,0
Neu-Eichenberg (009)	12	12	40	38	129	122				0,9			83,3			15,8							0,2			99,8				100,0
Ringgau (010)	19	18	62	60	198	193							22,4			45,0			32,6							65,8			34,2	100,0
Sontra (011)	19	19	70	70	225	224							13,5			60,2			24,6			1,6				13,8			86,2	100,0
Waldkappel (012)	21	21	72	73	231	233							22,4			44,4			21,0			11,7			0,6	25,9			74,1	100,0
Wanfried (013)	18	18	58	55	184	177							14,0			68,0			18,0							80,5			19,5	100,0
Wehretal (014)	9	8	28	24	90	78	1,2			78,8			20,0				23,4			52,1			2,0			22,5				100,0
Weißenborn (015)	18	17	59	55	190	177										81,4			18,6							80,4			19,6	100,0
Witzenhausen (016)	7	7	22	20	69	65	44,9	22,2	3,3	43,8	20,9	6,6	10,5	5,9	12,1	0,7	16,7	9,3		9,5	5,7		12,0	3,2		12,7	8,6			51,2
Gutsbezirk Kaufunger Wald (200)	NA	NA	NA	NA	NA	NA																								
Landkreis Werra-Meißner-Kreis gesamt	16	16	53	54	170	172	15,0	4,1	0,5	22,9	7,3	1,1	16,8	8,2	2,4	24,5	6,5	2,0	9,2	6,7	1,8	10,1	4,5	2,0	1,4	28,5	8,1		34,1	82,0
Deutschland gesamt	14	13	48	42	154	135	24,3	8,6	0,9	26,4	13,8	2,7	16,6	10,7	4,0	10,4	8,1	4,5	5,4	6,3	4,5	2,5	5,3	4,2	1,5	20,4	10,4		14,0	55,9

Anmerkungen: A: Auto; R: Fahrrad; F: Fuß; AV: Arithmetisches Mittel; ME: Median

Quellen: Thünen-Erreichbarkeitsmodell, Dr. Stefan Neumeier; Daten Bevölkerung: Zensus 2011, (c) Statistisches Bundesamt, Wiesbaden, 2015

Tabelle: Mittlere Erreichbarkeit des nächsten Jobcenters in Minuten (Datenstand Standorte: 2017) sowie Wegezeit in Minuten nach Bevölkerung - Landkreis Werra-Meißner-Kreis

Apotheken-Erreichbarkeit in Minuten (Datenstand Standorte: 2012)
- Landkreis Werra-Meißner-Kreis -

(a) mit Pkw

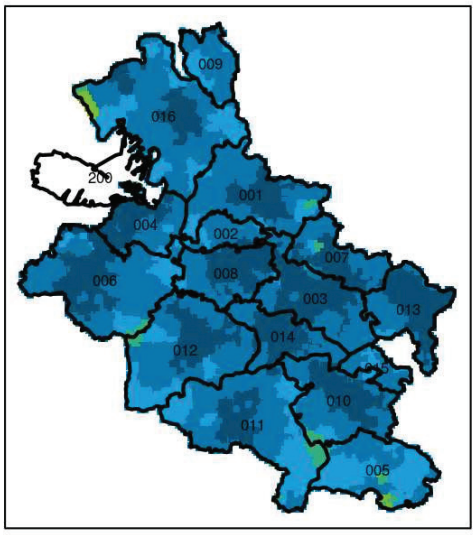

(d) Gemeinde-Median mit Pkw

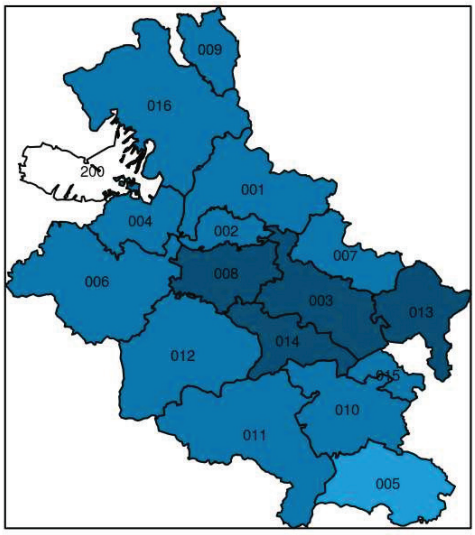

(b) mit Fahrrad

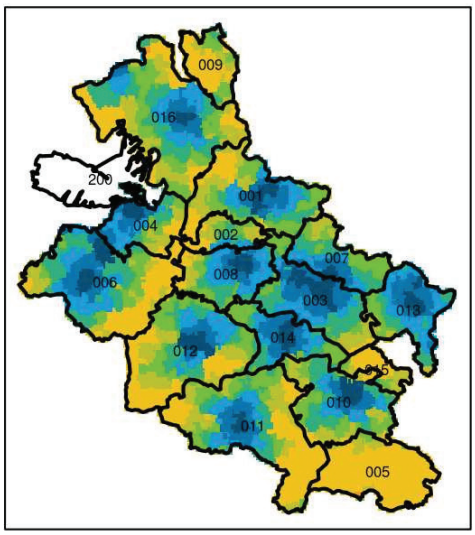

(e) Gemeinde-Median mit Fahrrad

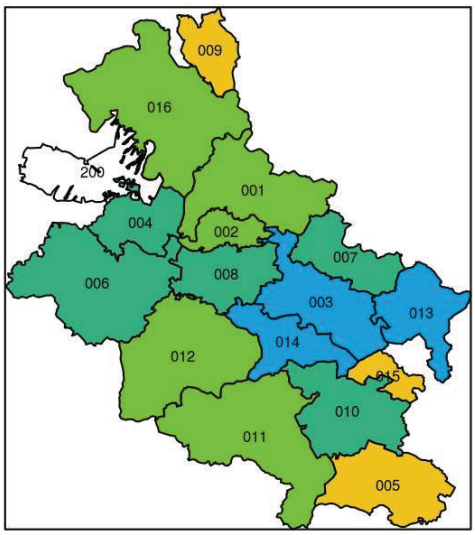

(c) fußläufig

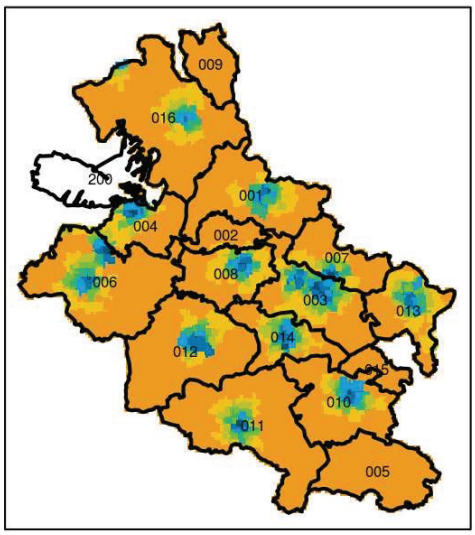

(f) Gemeinde-Median fußläufig

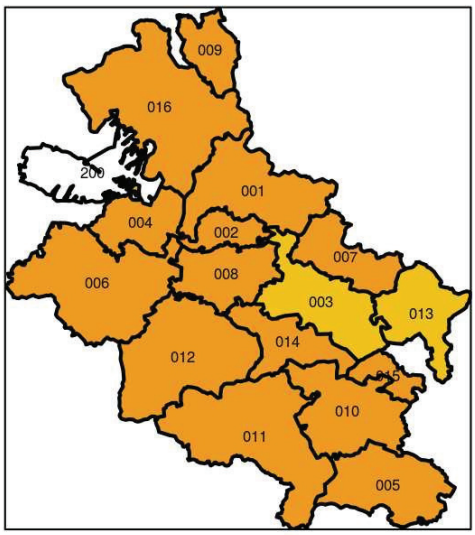

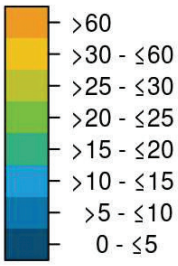

Quellen: Thünen-Erreichbarkeitsmodell; © GeoBasis-DE / BKG 2018; Map tiles by Stamen Design, under CC BY 3.0. Data by OpenStreetMap, under ODbL

Region/(Schlüssel in Karte)	Bewohnte Gebiete						Wegezeit in Minuten																							
	AV	ME	AV	ME	AV	ME	0 - ≤5			>5 - ≤10			>10 - ≤15			>15 - ≤20			>20 - ≤25			>25 - ≤30			>30 - ≤60			>60		
	Verkehrsträger																													
	A	A	R	R	F	F	A	R	F	A	R	F	A	R	F	A	R	F	A	R	F	A	R	F	A	R	F	A	R	F
	Wegezeit in Minuten						Bevölkerung in % (Zensus 2011)																							
Bad Sooden-Allendorf (001)	5	5	15	17	48	54	77,0	49,3	8,7	21,6	26,0	18,9	1,4	0,2	18,7		10,1	20,7		4,9	8,2		4,1	0,2		5,3	0,2			24,5
Berkatal (002)	8	8	23	25	74	79	0,7			88,6			10,7	1,1			47,1			13,3			37,4			1,1	0,2			99,8
Eschwege (003)	3	3	9	7	28	23	93,7	61,8	16,6	6,3	23,8	24,2		6,6	18,5		6,1	13,5		1,7	6,6			5,3			6,2			9,0
Großalmerode (004)	4	4	13	11	42	36	75,5	48,1	10,6	24,5	10,0	19,1		13,6	17,8		11,0	2,7		14,3	2,1		2,9	3,1			16,3			28,3
Herleshausen (005)	10	10	39	40	126	128				30,5			69,3			0,1			0,1	0,5			10,3			86,6		2,6	100,0
Hessisch Lichtenau (006)	6	5	16	15	51	47	70,4	44,8	4,5	25,6	8,5	20,4	4,0	18,9	15,3		9,2	10,1		6,0	0,3		7,7	2,5		4,8	14,1			32,8
Meinhard (007)	4	4	14	15	43	47	75,5	24,2	3,6	24,5	15,9	8,1		22,2	10,3		22,5	8,5		11,6	0,7		3,6	2,6			18,3			47,7
Meißner (008)	4	4	11	12	35	37	94,5	25,8	12,4	5,5	4,0	9,9		63,6	3,5		6,1	0,1		0,5	0,2			1,1			60,7			12,1
Neu-Eichenberg (009)	8	8	30	31	94	100	0,6			96,8			2,6				7,4			5,6			26,2			60,7			100,0
Ringgau (010)	5	5	16	18	50	59	51,6	16,4	7,5	48,4	0,9	8,7		26,1	0,1		16,6	0,5		34,3	0,2		5,7	0,3			22,6			60,1
Sontra (011)	6	6	18	19	59	61	57,3	44,2	11,1	29,6	12,1	17,1	13,2	2,9	15,2		3,4	10,6		14,8	1,6		5,5	0,6		17,2	2,3			41,5
Waldkappel (012)	6	6	20	21	63	68	47,5	31,0	11,0	49,1	8,7	16,5	3,4	6,7	3,5		9,8	5,4		24,5			12,0	0,1		7,3	9,6			53,8
Wanfried (013)	4	4	11	12	34	40	75,4	62,3	17,3	24,4	1,5	33,4	0,2	8,3	10,2		23,4	2,0		4,4	0,2		0,2	0,4			3,8			32,7
Wehretal (014)	4	4	10	11	34	34	83,1	49,9	9,7	16,9	18,8	15,1		16,0	22,0		10,9	11,0		4,4	7,9			1,5			13,6			19,2
Weißenborn (015)	10	10	34	37	110	118				41,4			58,6							3,0			16,6			80,4			100,0
Witzenhausen (016)	6	6	18	18	56	57	45,1	28,9	1,3	51,3	15,3	9,3	3,6	7,5	15,6		18,6	7,5		14,0	5,3		14,1	4,6		1,5	5,7			50,9
Gutsbezirk Kaufunger Wald (200)	NA	NA	NA	NA	NA	NA																								
Landkreis Werra-Meißner-Kreis gesamt	6	5	17	16	54	50	66,0	40,8	8,6	28,9	13,8	16,3	5,1	11,1	13,8		11,4	8,8		9,1	3,4		6,4	2,5		7,3	9,7		0,1	36,7
Deutschland gesamt	5	5	15	12	47	38	84,1	63,7	17,8	13,4	16,0	26,2	2,2	6,7	17,2	0,3	5,0	9,2		3,5	4,9		2,2	3,2		2,8	6,7		0,1	14,7

Anmerkungen: A: Auto; R: Fahrrad; F: Fuß; AV: Arithmetisches Mittel; ME: Median

Quellen: Thünen-Erreichbarkeitsmodell, Dr. Stefan Neumeier; Daten Bevölkerung: Zensus 2011, (c) Statistisches Bundesamt, Wiesbaden, 2015

Tabelle: Mittlere Apotheken-Erreichbarkeit in Minuten (Datenstand Standorte: 2012) sowie Wegezeit in Minuten nach Bevölkerung - Landkreis Werra-Meißner-Kreis

Krankenhaus-Erreichbarkeit in Minuten (Datenstand Standorte: 2015)
- Landkreis Werra-Meißner-Kreis -

(a) mit Pkw

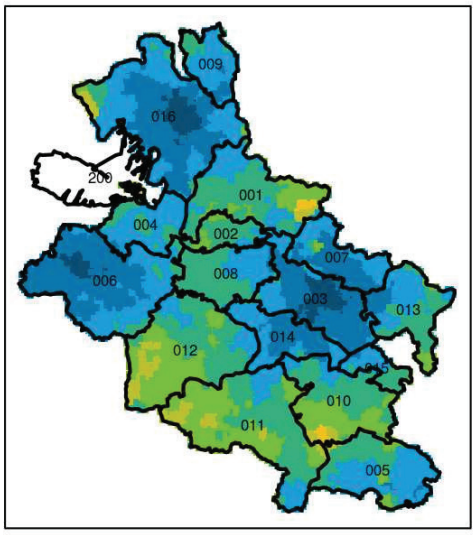

(d) Gemeinde-Median mit Pkw

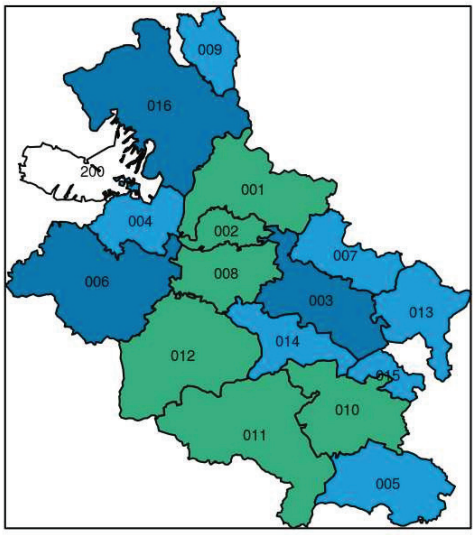

(b) mit Fahrrad

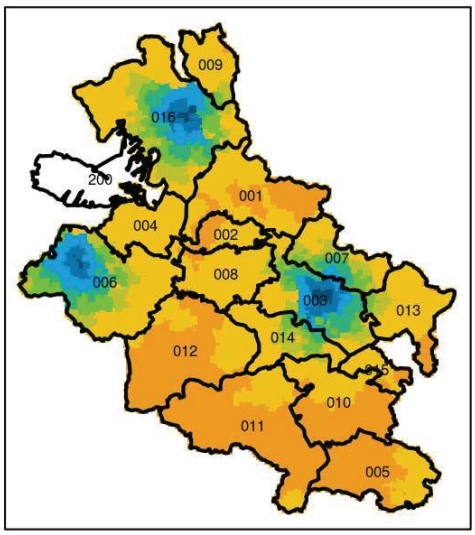

(e) Gemeinde-Median mit Fahrrad

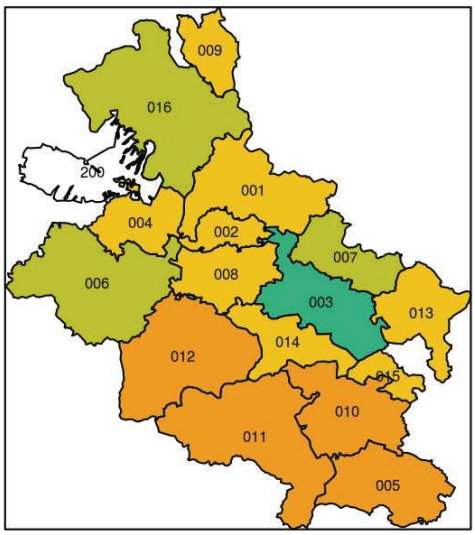

(c) fußläufig

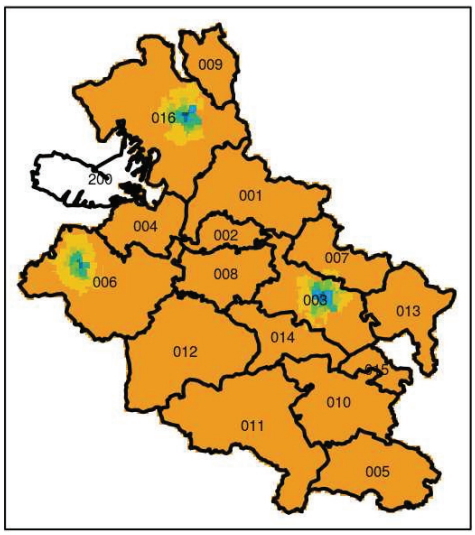

(f) Gemeinde-Median fußläufig

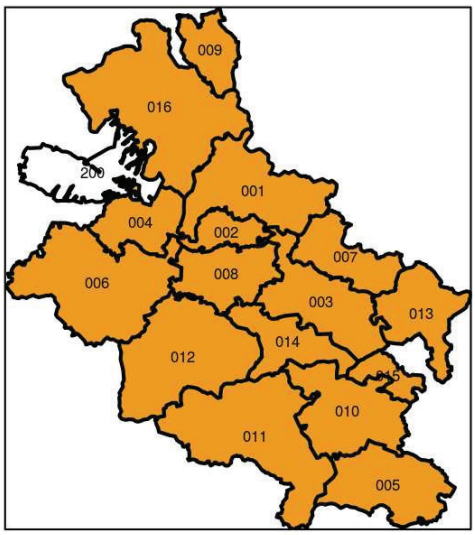

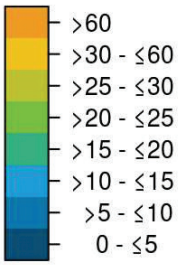

Quellen: Thünen-Erreichbarkeitsmodell; © GeoBasis-DE / BKG 2018; Map tiles by Stamen Design, under CC BY 3.0. Data by OpenStreetMap, under ODbL

Region/(Schlüssel in Karte)	Bewohnte Gebiete						Wegezeit in Minuten																							
	AV	ME	AV	ME	AV	ME	0 - ≤5			>5 - ≤10			>10 - ≤15			>15 - ≤20			>20 - ≤25			>25 - ≤30			>30 - ≤60			>60		
	Verkehrsträger																													
	A	A	R	R	F	F	A	R	F	A	R	F	A	R	F	A	R	F	A	R	F	A	R	F	A	R	F	A	R	F
	Wegezeit in Minuten						Bevölkerung in % (Zensus 2011)																							
Bad Sooden-Allendorf (001)	17	17	56	58	180	186							7,7			88,3			3,9							25,8			74,2	100,0
Berkatal (002)	17	17	54	54	174	174							8,1			90,0			1,9							74,9			25,1	100,0
Eschwege (003)	6	6	16	13	51	42	66,0	31,2	1,8	28,4	31,3	8,2	5,6	19,0	17,6		7,0	16,5		3,1	12,8		0,6	3,8		7,7	16,4			23,0
Großalmerode (004)	14	14	43	46	138	146				0,2			58,5			41,3							1,6			98,4				100,0
Herleshausen (005)	15	14	69	71	220	226				0,1			80,5			18,7			0,6			0,1				49,9			50,1	100,0
Hessisch Lichtenau (006)	8	8	21	16	67	52	37,8	3,0		48,1	33,9	0,7	13,9	31,7	2,2	0,1	0,2	6,5		14,4	11,1		3,1	11,2		13,8	36,7			31,6
Meinhard (007)	9	9	24	24	78	77				78,4			21,6	19,1			13,3			36,4			15,2			16,0	11,7			88,3
Meißner (008)	14	15	44	47	139	150				2,1			56,7			41,3							15,4			84,5			0,1	100,0
Neu-Eichenberg (009)	13	12	40	38	130	123				0,2			84,0			15,9							0,2			99,8				100,0
Ringgau (010)	19	18	63	61	201	194							1,0			73,4			25,5							65,3			34,7	100,0
Sontra (011)	19	19	71	72	227	232							13,7			54,4			29,3			2,6				15,2			84,8	100,0
Waldkappel (012)	19	18	67	67	216	216							24,4			51,6			22,8			1,2				34,7			65,3	100,0
Wanfried (013)	15	15	48	46	154	146				11,8			63,3			20,8			4,1	9,0			2,7			78,3			9,9	100,0
Wehretal (014)	10	9	31	28	100	88				77,1			22,9				0,1			50,3			26,6			23,0				100,0
Weißenborn (015)	15	14	50	46	160	146							80,4			19,6										97,2			2,8	100,0
Witzenhausen (016)	8	8	22	21	71	68	42,8	19,8	5,3	42,2	21,3	5,5	14,3	7,0	7,8	0,7	16,9	11,6		5,9	4,8		15,8	5,0		13,1	6,9			53,2
Gutsbezirk Kaufunger Wald (200)	NA	NA	NA	NA	NA	NA																								
Landkreis Werra-Meißner-Kreis gesamt	12	12	41	40	131	129	23,3	9,2	1,1	25,5	13,1	2,5	22,9	9,4	4,8	23,5	4,5	5,6	4,6	7,8	4,5	0,3	5,5	2,8		31,7	9,1		18,8	69,8
Deutschland gesamt	13	12	40	37	130	120	28,4	9,8	0,9	33,6	17,9	3,0	21,4	13,8	4,7	11,2	9,8	5,6	3,9	7,9	5,8	1,1	6,6	5,5	0,4	25,2	13,7		8,9	60,8

Anmerkungen: A: Auto; R: Fahrrad; F: Fuß; AV: Arithmetisches Mittel; ME: Median

Quellen: Thünen-Erreichbarkeitsmodell, Dr. Stefan Neumeier; Daten Bevölkerung: Zensus 2011, (c) Statistisches Bundesamt, Wiesbaden, 2015

Tabelle: Mittlere Krankenhaus-Erreichbarkeit in Minuten (Datenstand Standorte: 2015) sowie Wegezeit in Minuten nach Bevölkerung - Landkreis Werra-Meißner-Kreis

Hausarzt-Erreichbarkeit in Minuten (Datenstand Standorte: 2016)
- Landkreis Werra-Meißner-Kreis -

(a) mit Pkw

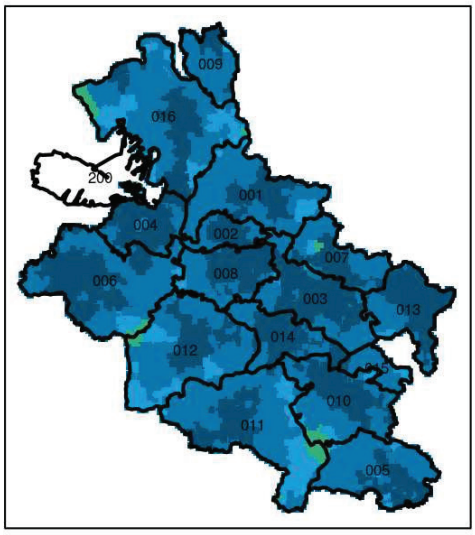

(d) Gemeinde-Median mit Pkw

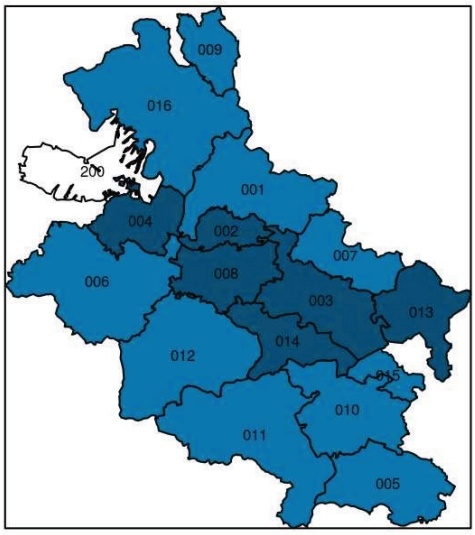

(b) mit Fahrrad

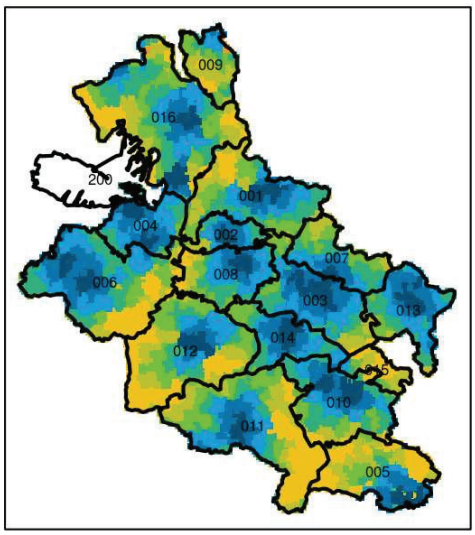

(e) Gemeinde-Median mit Fahrrad

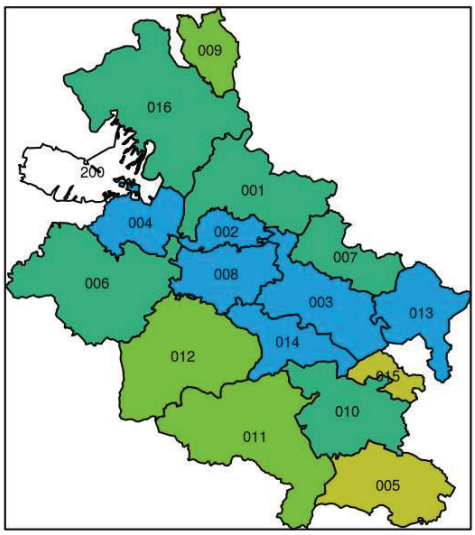

(c) fußläufig

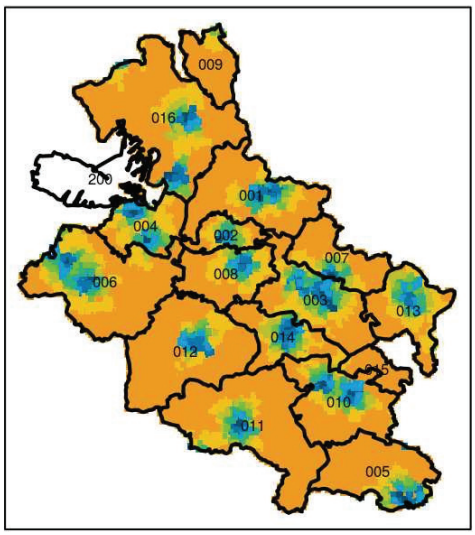

(f) Gemeinde-Median fußläufig

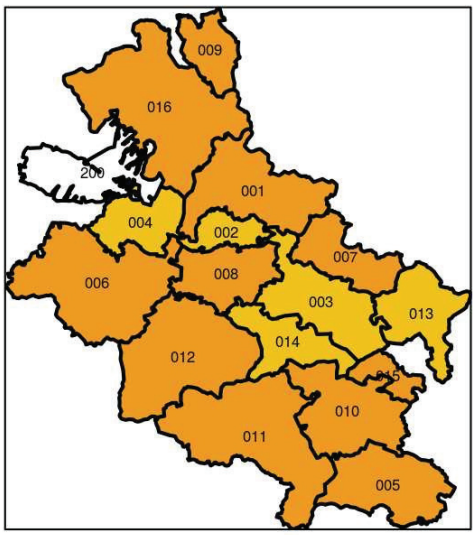

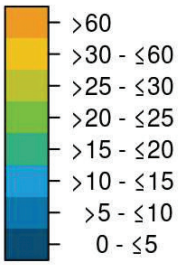

Quellen: Thünen-Erreichbarkeitsmodell; © GeoBasis-DE / BKG 2018; Map tiles by Stamen Design, under CC BY 3.0. Data by OpenStreetMap, under ODbL

Region/(Schlüssel in Karte)	Bewohnte Gebiete						Wegezeit in Minuten																							
	AV	ME	AV	ME	AV	ME	0 - ≤5			>5 - ≤10			>10 - ≤15			>15 - ≤20			>20 - ≤25			>25 - ≤30			>30 - ≤60			>60		
	Verkehrsträger																													
	A	A	R	R	F	F	A	R	F	A	R	F	A	R	F	A	R	F	A	R	F	A	R	F	A	R	F	A	R	F
	Wegezeit in Minuten						Bevölkerung in % (Zensus 2011)																							
Bad Sooden-Allendorf (001)	5	5	14	15	44	48	72,1	63,8	19,6	27,8	6,9	21,5		6,4	20,8		8,9	7,9		4,9			7,0	0,8		2,1	6,2			23,1
Berkatal (002)	4	4	10	10	31	31	77,5	31,7	3,6	20,3	27,6	12,8		19,7	8,8		18,7	23,8		0,1	4,0			6,2			19,6			19,0
Eschwege (003)	3	3	8	6	26	20	93,7	73,7	24,8	6,3	13,2	31,9		7,2	15,6		3,8	6,5		2,1	4,7			2,4			7,4			6,8
Großalmerode (004)	3	3	9	10	29	30	92,7	63,2	17,4	7,3	4,3	23,6		25,9	22,1		5,9	2,2		0,7				1,8			25,0			7,8
Herleshausen (005)	5	6	20	24	64	76	59,7	43,3	24,4	40,0	0,3	18,4	0,2	9,0	0,5	0,1	9,1			13,3	0,1		15,8	0,1		9,3	8,5			48,2
Hessisch Lichtenau (006)	4	4	12	11	38	34	84,1	56,5	11,7	14,4	12,2	29,7	1,5	15,0	12,0		7,9	9,3		2,9	3,8		2,8	2,0		2,7	12,6			18,8
Meinhard (007)	4	5	13	14	42	44	74,5	26,2	4,3	25,5	7,7	7,5		37,8	12,4		21,0	6,8		3,4	0,4		3,8	2,6			28,2			37,8
Meißner (008)	4	4	11	12	34	37	94,5	25,8	14,7	5,5	10,3	8,3		58,8	2,9		4,6	0,1		0,5	0,5			5,1			61,3			7,2
Neu-Eichenberg (009)	7	7	22	23	72	73	12,5			87,5	7,4			3,6			3,0			35,1	1,4		46,4	0,6		4,5	9,0			88,9
Ringgau (010)	4	4	11	13	37	42	68,4	38,2	15,3	31,6	4,7	20,2		28,7	2,7		19,9	0,3		8,6	0,4			1,6			28,0			31,4
Sontra (011)	6	5	17	17	54	53	61,3	55,2	19,3	28,8	1,7	13,7	9,9	5,3	18,6		2,7	3,9		16,1	0,4		5,2	0,4		13,8	5,5			38,1
Waldkappel (012)	6	6	20	22	64	70	46,1	31,0	3,7	50,4	5,5	22,5	3,5	7,6	4,6		10,6	5,2		24,2	0,4		13,8	0,1		7,3	5,9			57,7
Wanfried (013)	4	4	10	12	33	38	75,4	62,5	22,9	24,4	1,2	30,3	0,2	9,3	9,2		23,5	0,6		3,5	0,3			0,1			5,2			31,3
Wehretal (014)	4	3	10	11	32	35	82,3	65,5	21,3	17,7	3,3	36,9		16,0	7,3		10,9	0,1		4,4	0,2			1,4			13,5			19,4
Weißenborn (015)	9	9	28	28	90	90				99,3			0,7							1,4			97,7			0,9				100,0
Witzenhausen (016)	6	6	15	16	49	52	55,0	36,2	14,3	43,5	15,9	12,5	1,5	7,4	9,1		25,0	3,1		4,8	7,1		10,0	4,5		0,7	6,8			42,6
Gutsbezirk Kaufunger Wald (200)	NA	NA	NA	NA	NA	NA																								
Landkreis Werra-Meißner-Kreis gesamt	5	4	14	13	44	41	73,7	51,9	16,5	24,9	9,2	21,9	1,3	13,6	12,2		11,0	4,9		6,1	2,6		5,9	2,1		2,3	12,5			27,3
Deutschland gesamt	5	4	12	10	40	31	87,3	69,3	24,0	11,1	13,8	27,6	1,4	6,4	15,7	0,2	4,4	7,7		2,8	4,2		1,6	2,9		1,7	6,4			11,5

Anmerkungen: A: Auto; R: Fahrrad; F: Fuß; AV: Arithmetisches Mittel; ME: Median

Quellen: Thünen-Erreichbarkeitsmodell, Dr. Stefan Neumeier; Daten Bevölkerung: Zensus 2011, (c) Statistisches Bundesamt, Wiesbaden, 2015

Tabelle: Mittlere Hausarzt-Erreichbarkeit in Minuten (Datenstand Standorte: 2016) sowie Wegezeit in Minuten nach Bevölkerung - Landkreis Werra-Meißner-Kreis

Kinderarzt-Erreichbarkeit in Minuten (Datenstand Standorte: 2016)

- Landkreis Werra-Meißner-Kreis -

(a) mit Pkw

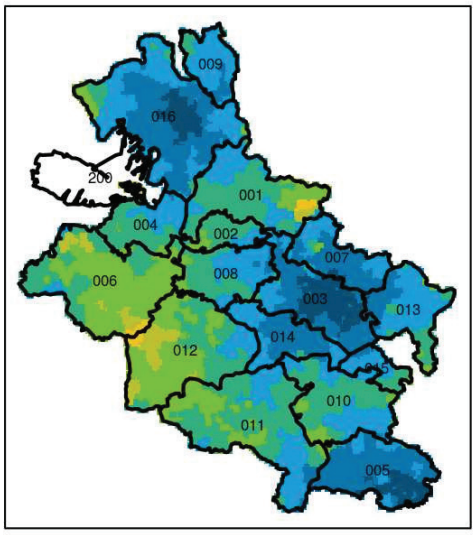

(d) Gemeinde-Median mit Pkw

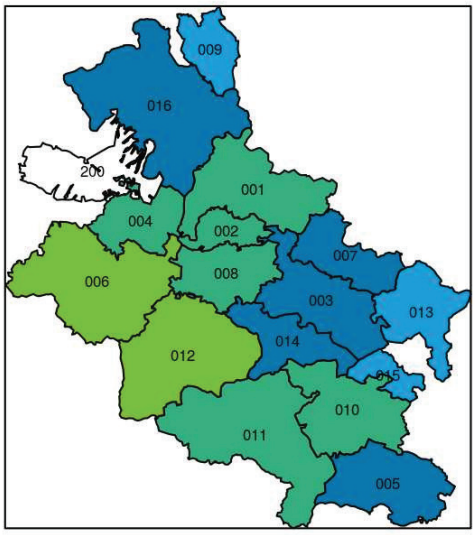

(b) mit Fahrrad

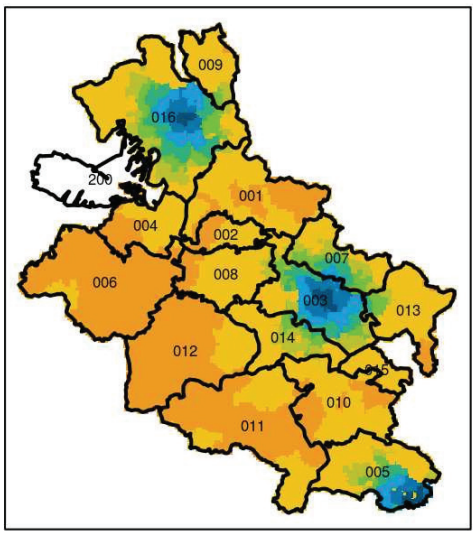

(e) Gemeinde-Median mit Fahrrad

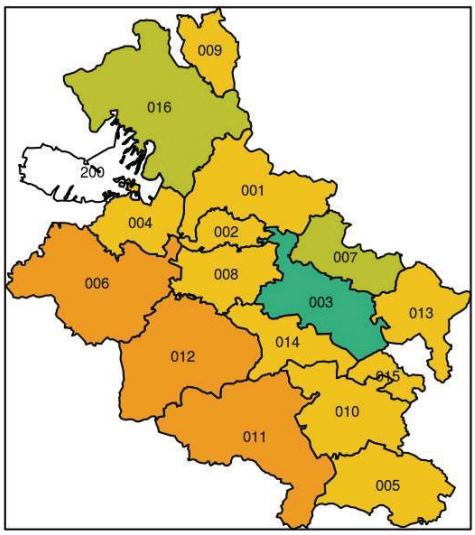

(c) fußläufig

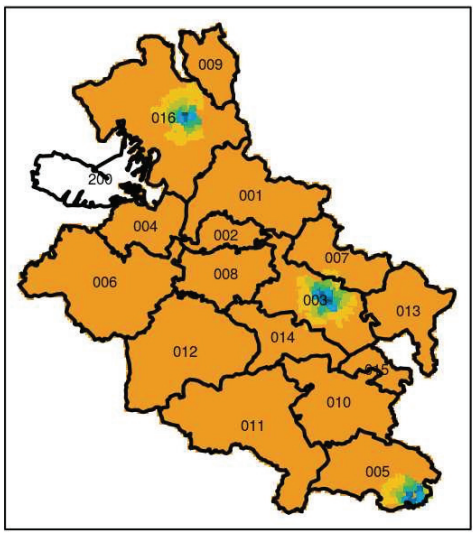

(f) Gemeinde-Median fußläufig

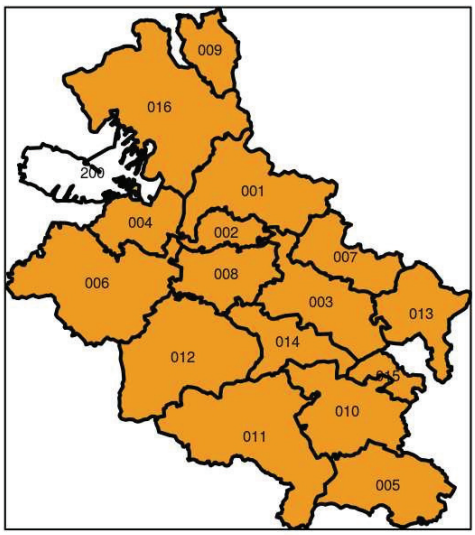

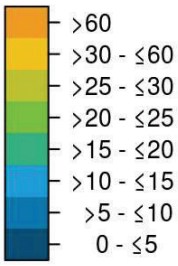

Quellen: Thünen-Erreichbarkeitsmodell; © GeoBasis-DE / BKG 2018; Map tiles by Stamen Design, under CC BY 3.0. Data by OpenStreetMap, under ODbL

Region/(Schlüssel in Karte)	Bewohnte Gebiete						Wegezeit in Minuten																							
	AV	ME	AV	ME	AV	ME	0 - ≤5			>5 - ≤10			>10 - ≤15			>15 - ≤20			>20 - ≤25			>25 - ≤30			>30 - ≤60			>60		
	Verkehrsträger																													
	A	A	R	R	F	F	A	R	F	A	R	F	A	R	F	A	R	F	A	R	F	A	R	F	A	R	F	A	R	F
	Wegezeit in Minuten						Bevölkerung in % (Zensus 2011)																							
Bad Sooden-Allendorf (001)	16	17	56	58	179	185							10,9			88,5			0,5							27,5			72,5	100,0
Berkatal (002)	16	16	54	54	173	173							17,3			82,7										74,9			25,1	100,0
Eschwege (003)	5	4	15	12	48	37	78,2	45,2	6,3	17,4	19,2	18,1	4,4	20,2	16,2		4,0	11,1		3,1	7,2		0,6	3,5		7,7	19,6			18,0
Großalmerode (004)	16	16	57	58	184	185				2,4			25,8			71,7			0,1							77,9			22,1	100,0
Herleshausen (005)	7	7	25	29	81	94	51,6	25,4	0,5	46,1	17,7	17,5	2,2	0,9	4,5		3,6	17,1	0,1	13,8	2,8		11,7	0,6		26,9	0,2			56,8
Hessisch Lichtenau (006)	21	21	74	73	237	235										51,2			46,1			2,6						100,0	100,0
Meinhard (007)	8	8	24	24	76	76	8,1			78,1			13,9	22,1			11,6			37,8			12,6			16,0	14,2			85,8
Meißner (008)	14	14	43	46	138	149				19,1			62,7			18,2							15,4			84,5			0,1	100,0
Neu-Eichenberg (009)	12	12	40	38	128	121				0,9			83,3			15,8							0,2			99,8				100,0
Ringgau (010)	15	15	55	57	177	183							47,5			52,5										83,4			16,6	100,0
Sontra (011)	17	18	63	66	203	210							23,4			63,7			12,9							24,2			75,8	100,0
Waldkappel (012)	20	21	71	71	226	228							20,1			47,5			28,0			4,4				24,1			75,9	100,0
Wanfried (013)	13	13	45	43	145	137				11,8			70,2			18,0				11,8						78,5			9,7	100,0
Wehretal (014)	9	8	31	27	100	87				79,0			21,0							49,1			28,0			23,0				100,0
Weißenborn (015)	13	12	47	43	150	137							80,4			19,6										100,0				100,0
Witzenhausen (016)	8	7	22	21	69	66	43,4	25,2	4,8	43,5	17,8	5,8	12,3	5,9	8,5	0,7	16,9	12,2		5,8	5,4		15,3	4,5		13,0	6,4			52,5
Gutsbezirk Kaufunger Wald (200)	NA	NA	NA	NA	NA	NA																								
Landkreis Werra-Meißner-Kreis gesamt	13	13	45	46	143	146	23,1	13,0	1,9	19,9	6,8	4,8	18,7	5,8	4,5	30,0	3,9	4,4	7,9	6,6	2,2	0,5	5,2	1,3		28,9	5,3		29,9	75,6
Deutschland gesamt	10	9	32	28	104	88	54,8	29,5	4,5	24,6	22,8	10,8	12,2	10,4	11,9	5,6	6,8	9,9	1,8	5,4	7,5	0,6	4,5	5,7	0,2	15,6	10,7		4,9	38,9

Anmerkungen: A: Auto; R: Fahrrad; F: Fuß; AV: Arithmetisches Mittel; ME: Median

Quellen: Thünen-Erreichbarkeitsmodell, Dr. Stefan Neumeier; Daten Bevölkerung: Zensus 2011, (c) Statistisches Bundesamt, Wiesbaden, 2015

Tabelle: Mittlere Kinderarzt-Erreichbarkeit in Minuten (Datenstand Standorte: 2016) sowie Wegezeit in Minuten nach Bevölkerung - Landkreis Werra-Meißner-Kreis

Zahnarzt-Erreichbarkeit in Minuten (Datenstand Standorte: 2016)
- Landkreis Werra-Meißner-Kreis -

(a) mit Pkw

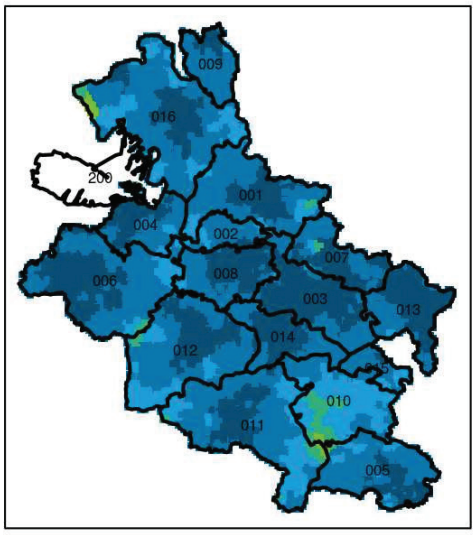

(d) Gemeinde-Median mit Pkw

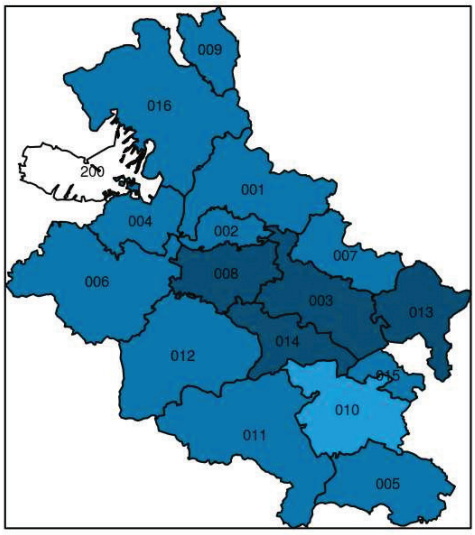

(b) mit Fahrrad

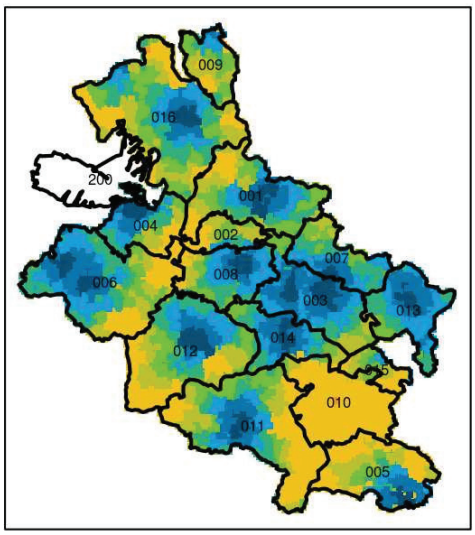

(e) Gemeinde-Median mit Fahrrad

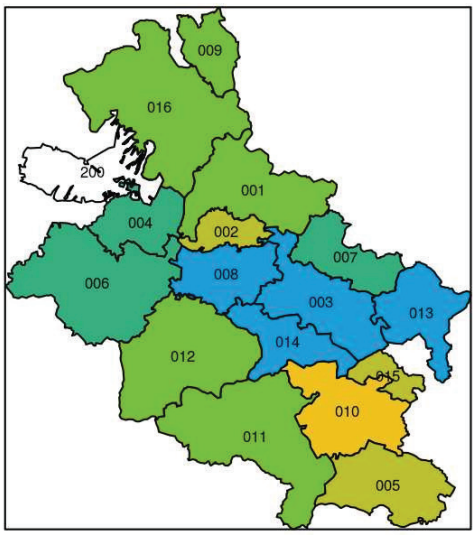

(c) fußläufig

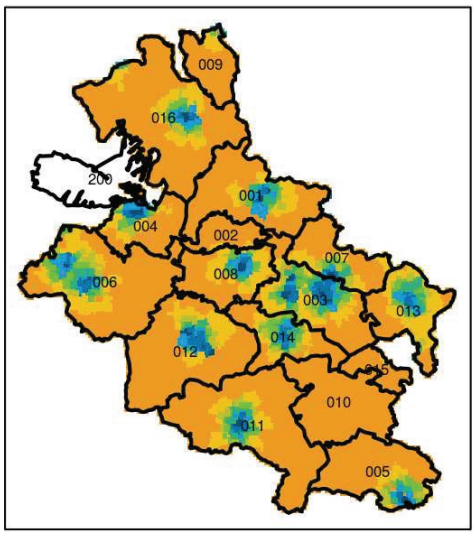

(f) Gemeinde-Median fußläufig

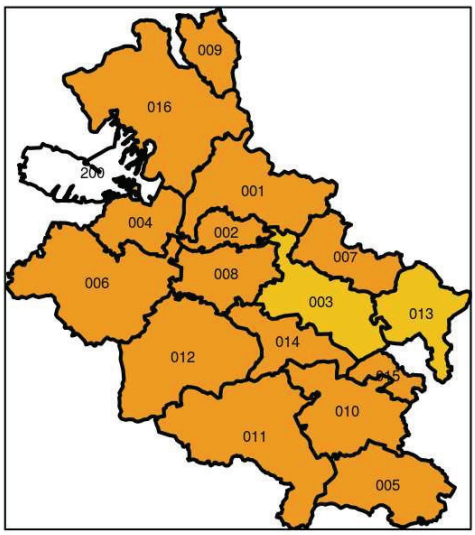

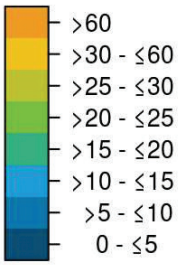

Quellen: Thünen-Erreichbarkeitsmodell; © GeoBasis-DE / BKG 2018; Map tiles by Stamen Design, under CC BY 3.0. Data by OpenStreetMap, under ODbL

Region/(Schlüssel in Karte)	Bewohnte Gebiete						Wegezeit in Minuten																							
	AV	ME	AV	ME	AV	ME	0 - ≤5			>5 - ≤10			>10 - ≤15			>15 - ≤20			>20 - ≤25			>25 - ≤30			>30 - ≤60			>60		
	Verkehrsträger																													
	A	A	R	R	F	F	A	R	F	A	R	F	A	R	F	A	R	F	A	R	F	A	R	F	A	R	F	A	R	F
	Wegezeit in Minuten						Bevölkerung in % (Zensus 2011)																							
Bad Sooden-Allendorf (001)	5	5	15	16	47	51	77,1	51,8	9,4	21,5	23,5	23,1	1,4	0,3	17,3		11,0	17,2		4,2	8,3		4,0			5,2	0,2			24,5
Berkatal (002)	8	8	25	27	79	86	0,7			87,7			11,6	0,7			27,7			27,4			36,0			8,1	0,2			99,8
Eschwege (003)	3	3	7	6	22	20	97,5	66,7	21,0	2,5	19,9	30,7		11,6	11,4		0,1	9,7		1,7	6,2			5,3			12,6			3,1
Großalmerode (004)	4	4	13	12	43	39	73,3	49,4	17,4	26,7	3,2	16,1		15,4	14,8		14,9	1,9		0,7	0,5		16,4	1,4			12,7			35,2
Herleshausen (005)	6	6	22	25	69	80	53,9	42,9	9,2	45,9	0,3	23,9	0,2	7,0	9,5		4,0	0,6	0,1	15,8			18,5	0,1		11,5	4,2			52,6
Hessisch Lichtenau (006)	5	4	13	12	43	38	78,4	53,5	11,6	19,0	14,4	22,1	2,6	10,8	16,9		7,5	11,2		3,3	3,5		6,3	2,1		4,2	8,3			24,3
Meinhard (007)	4	4	13	14	42	44	75,5	24,2	3,6	24,5	15,9	8,1		31,7	10,3		17,6	8,5		7,0	0,7		3,6	2,6			31,5			34,6
Meißner (008)	4	4	11	12	36	38	93,3	25,8	11,9	6,7	4,0	11,1		65,3	2,8		4,3	0,1		0,5	0,2			1,1			60,6			12,2
Neu-Eichenberg (009)	6	7	23	23	72	73	12,5			87,5	10,1			0,9			3,3	1,4		41,1	0,4		33,2	5,6		11,4	3,6			88,9
Ringgau (010)	12	12	44	44	140	141				29,3			64,3			6,5							0,9			99,1				100,0
Sontra (011)	6	6	18	18	58	58	59,5	50,7	9,1	28,8	6,2	25,3	11,6	2,4	15,1		4,6	6,2		15,0	0,5		4,4	0,3		16,8	2,8			40,8
Waldkappel (012)	6	6	19	20	60	66	51,0	36,3	13,4	47,0	8,3	19,8	2,1	2,7	3,0		11,4	0,8		24,5	3,5		9,8	1,5		7,1	3,9			54,1
Wanfried (013)	4	4	10	10	32	32	74,0	62,9	19,8	25,8	1,2	25,0	0,2	9,4	16,0		26,4	2,5		0,2	0,4			0,2			6,2			29,7
Wehretal (014)	4	4	10	11	33	35	77,8	50,7	12,1	22,2	16,5	21,3		19,3	12,5		10,9	18,3		2,6	1,5			0,3			15,6			18,4
Weißenborn (015)	8	6	25	21	80	68	0,5			96,6			2,8				49,5			30,9						19,6				100,0
Witzenhausen (016)	6	6	17	17	54	55	50,6	33,6	13,3	47,7	10,8	11,9	1,7	12,4	7,0		13,0	6,3		18,0	4,5		10,5	1,1		1,5	7,7			48,2
Gutsbezirk Kaufunger Wald (200)	NA	NA	NA	NA	NA	NA																								
Landkreis Werra-Meißner-Kreis gesamt	5	5	16	15	51	47	68,5	45,3	12,8	27,4	12,0	19,5	3,9	11,8	11,0	0,2	9,3	7,6		8,5	3,3		6,4	1,9		6,7	10,4			33,5
Deutschland gesamt	5	4	13	10	42	33	86,6	67,9	23,4	11,5	14,5	26,5	1,6	6,5	15,8	0,2	4,6	8,1		2,9	4,5		1,7	3,0		1,9	6,4			12,2

Anmerkungen: A: Auto; R: Fahrrad; F: Fuß; AV: Arithmetisches Mittel; ME: Median

Quellen: Thünen-Erreichbarkeitsmodell, Dr. Stefan Neumeier; Daten Bevölkerung: Zensus 2011, (c) Statistisches Bundesamt, Wiesbaden, 2015

Tabelle: Mittlere Zahnarzt-Erreichbarkeit in Minuten (Datenstand Standorte: 2016) sowie Wegezeit in Minuten nach Bevölkerung - Landkreis Werra-Meißner-Kreis

Erreichbarkeit von Internisten in Minuten (Datenstand Standorte: 2016)
- Landkreis Werra-Meißner-Kreis -

(a) mit Pkw

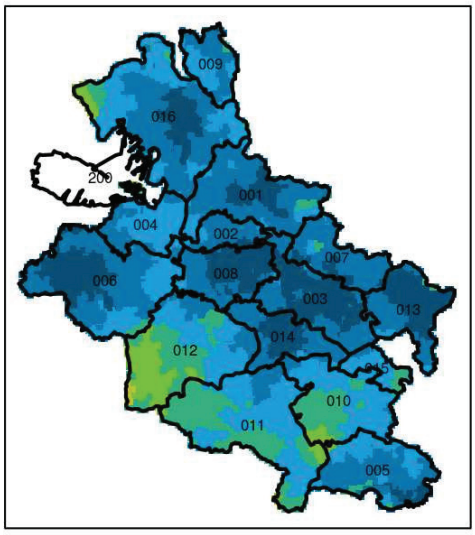

(d) Gemeinde-Median mit Pkw

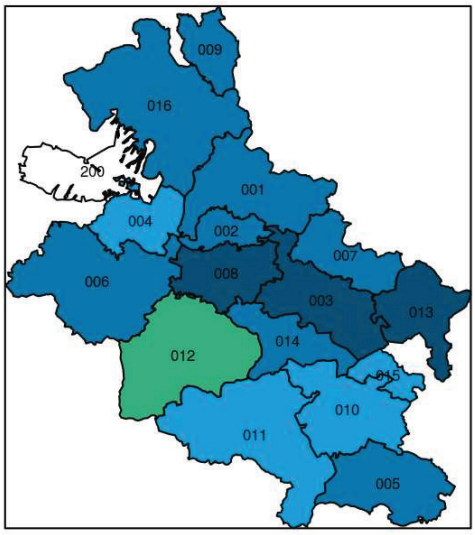

(b) mit Fahrrad

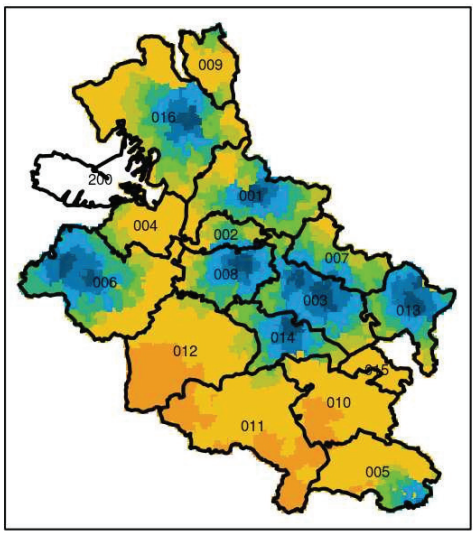

(e) Gemeinde-Median mit Fahrrad

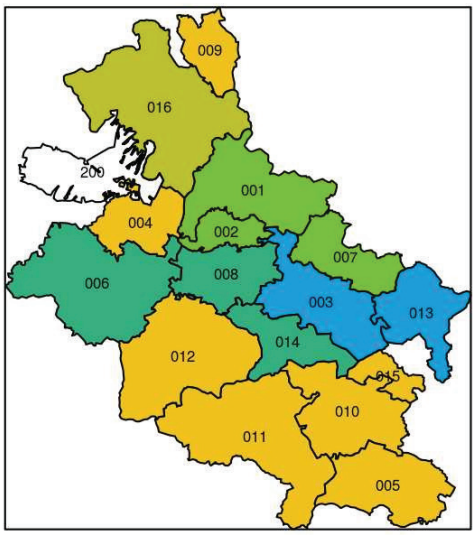

(c) fußläufig

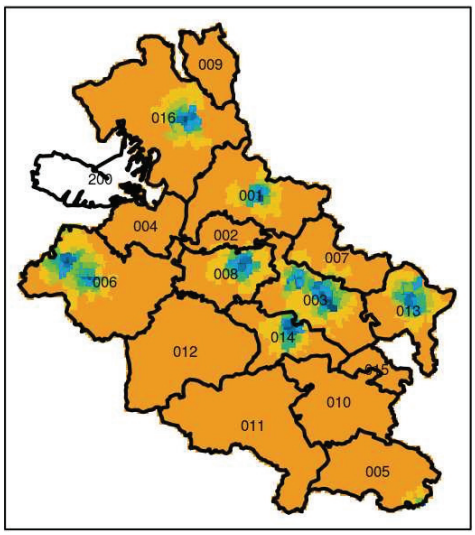

(f) Gemeinde-Median fußläufig

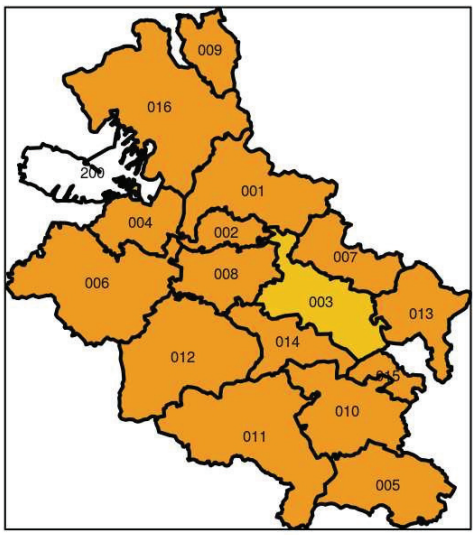

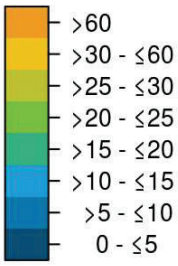

Quellen: Thünen-Erreichbarkeitsmodell; © GeoBasis-DE / BKG 2018; Map tiles by Stamen Design, under CC BY 3.0. Data by OpenStreetMap, under ODbL

Region/(Schlüssel in Karte)	Bewohnte Gebiete						Wegezeit in Minuten																							
	AV	ME	AV	ME	AV	ME	0 - ≤5			>5 - ≤10			>10 - ≤15			>15 - ≤20			>20 - ≤25			>25 - ≤30			>30 - ≤60			>60		
	Verkehrsträger																													
	A	A	R	R	F	F	A	R	F	A	R	F	A	R	F	A	R	F	A	R	F	A	R	F	A	R	F	A	R	F
	Wegezeit in Minuten						Bevölkerung in % (Zensus 2011)																							
Bad Sooden-Allendorf (001)	6	6	16	17	52	55	61,4	17,5	2,2	36,9	37,1	6,4	1,7	21,0	8,5		10,1	10,6		5,2	18,9		3,9	6,2		5,2	22,6			24,6
Berkatal (002)	8	8	23	24	73	78	0,7			90,6	0,2		8,7	0,9			47,1			13,3			38,4			0,1	0,6			99,4
Eschwege (003)	3	3	9	8	29	25	92,8	57,9	10,8	7,2	24,3	24,3		11,9	19,6		3,0	10,4		2,9	8,6			6,1			13,2			6,8
Großalmerode (004)	10	10	33	34	106	108				44,8			55,2							6,0			30,3			63,6				100,0
Herleshausen (005)	8	8	33	37	107	118	45,7			39,4	0,5		14,8	39,7			3,5		0,1	0,3			4,0			51,9	25,4		0,1	74,6
Hessisch Lichtenau (006)	5	5	15	12	48	40	72,2	45,0	2,5	22,0	22,8	23,0	5,9	6,0	16,7		12,3	15,0		0,1	8,4		6,5	2,1		7,3	2,5			29,8
Meinhard (007)	6	6	18	19	58	60	43,1			56,2	8,8		0,7	39,2			23,5			22,4			2,3	5,8		3,8	41,9			52,4
Meißner (008)	4	4	11	12	35	38	94,5	25,8	14,7	5,5	5,5	8,3		63,6	2,9		4,6	0,1		0,5	0,5			0,8			65,6			7,2
Neu-Eichenberg (009)	9	10	32	34	104	107				62,3			37,7				2,0			9,1			0,1			88,8				100,0
Ringgau (010)	14	14	49	50	156	160				0,9			79,0			20,1										88,6			11,4	100,0
Sontra (011)	14	14	52	53	166	170				11,7			59,0			29,3				0,2			11,5			73,5			14,8	100,0
Waldkappel (012)	15	15	51	48	163	153				21,9			50,9			12,2			14,3	3,3		0,6	20,6			52,2			23,8	100,0
Wanfried (013)	4	4	13	14	41	44	67,3	62,3	17,3	32,6	1,2	33,4	0,2	6,5	10,2		15,5	2,0		5,2	0,2		8,2	0,4		1,1	2,9			33,6
Wehretal (014)	5	5	12	13	39	42	67,4	55,1	13,6	32,6	10,7	26,2		11,7	11,9		11,8	9,8		9,3	4,2		1,5	0,1			8,9			25,4
Weißenborn (015)	13	12	47	43	149	137							89,7			10,3										100,0				100,0
Witzenhausen (016)	7	7	21	20	66	63	45,7	28,9	6,1	44,6	15,4	10,3	9,2	4,9	12,3	0,5	17,0	3,0		10,6	7,0		10,6	4,4		12,6	5,7			51,2
Gutsbezirk Kaufunger Wald (200)	NA	NA	NA	NA	NA	NA																								
Landkreis Werra-Meißner-Kreis gesamt	8	7	26	22	82	72	50,4	28,2	5,3	28,0	13,8	12,4	17,3	11,2	9,3	3,6	8,8	5,7	0,7	5,2	5,4		7,7	2,9		22,4	10,8		2,6	48,3
Deutschland gesamt	8	7	22	18	70	58	69,4	46,2	11,0	20,8	19,7	18,2	7,4	8,5	14,7	1,9	6,4	9,8	0,3	5,0	6,4	0,1	3,8	4,4		9,4	8,5		1,0	27,0

Anmerkungen: A: Auto; R: Fahrrad; F: Fuß; AV: Arithmetisches Mittel; ME: Median

Quellen: Thünen-Erreichbarkeitsmodell, Dr. Stefan Neumeier; Daten Bevölkerung: Zensus 2011, (c) Statistisches Bundesamt, Wiesbaden, 2015

Tabelle: Mittlere Erreichbarkeit von Internisten in Minuten (Datenstand Standorte: 2016) sowie Wegezeit in Minuten nach Bevölkerung - Landkreis Werra-Meißner-Kreis

Erreichbarkeit durch ambulante Pflegedienste in Minuten (Datenstand Standorte: 2014)
- Landkreis Werra-Meißner-Kreis -

(a) mit Pkw

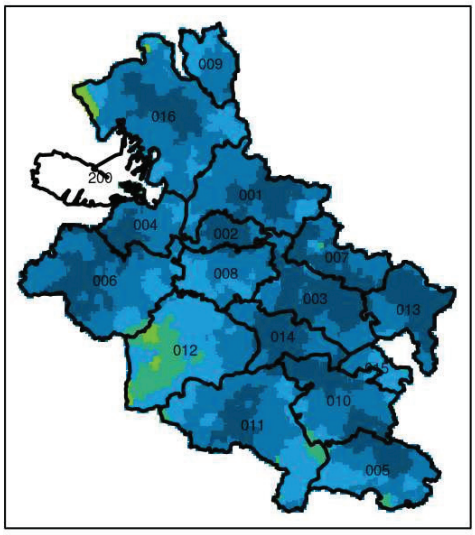

(d) Gemeinde-Median mit Pkw

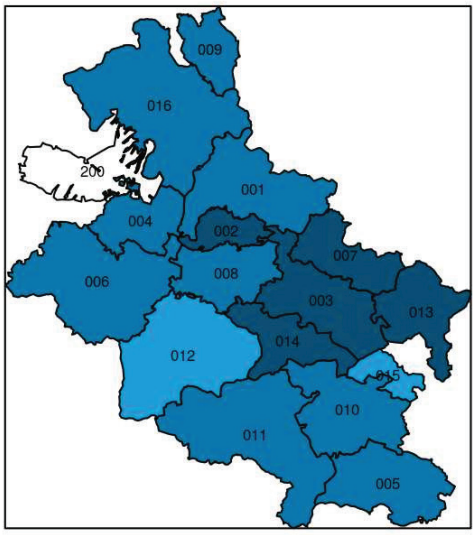

(b) mit Fahrrad

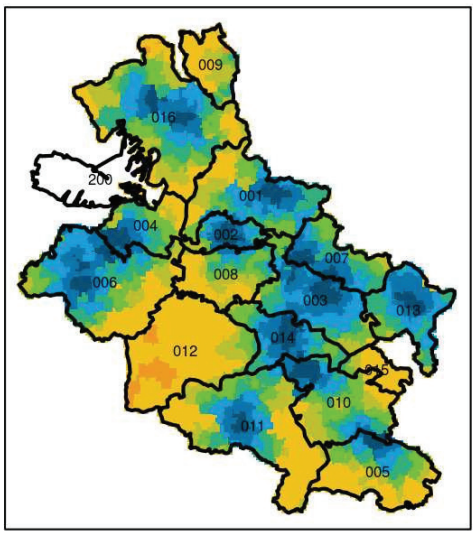

(e) Gemeinde-Median mit Fahrrad

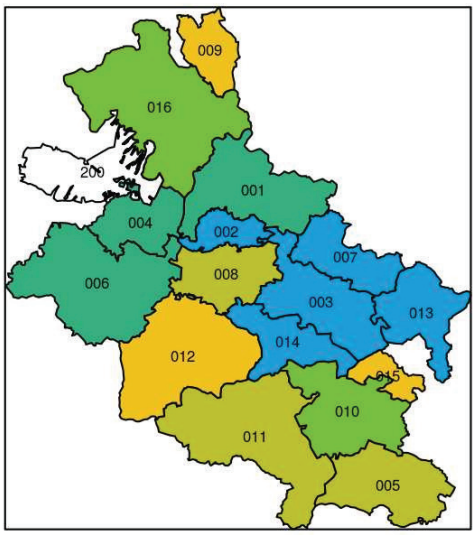

(c) fußläufig

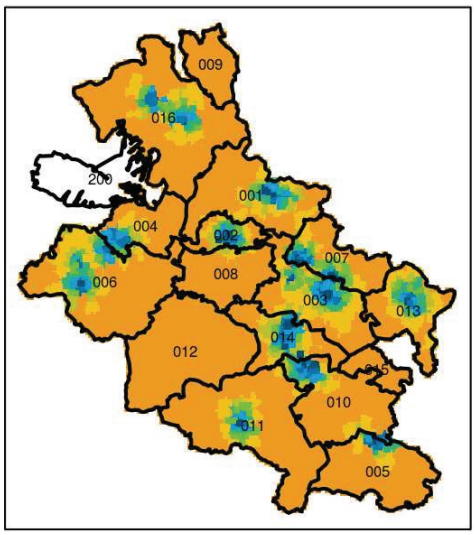

(f) Gemeinde-Median fußläufig

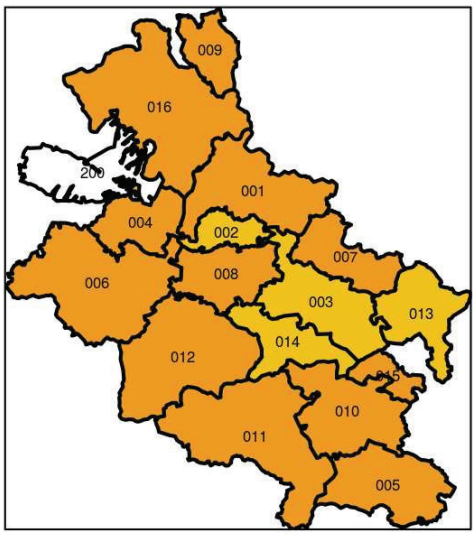

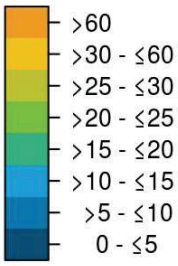

Quellen: Thünen-Erreichbarkeitsmodell; © GeoBasis-DE / BKG 2018; Map tiles by Stamen Design, under CC BY 3.0. Data by OpenStreetMap, under ODbL

Region/(Schlüssel in Karte)	Bewohnte Gebiete						Wegezeit in Minuten																					
	AV	ME	AV	ME	AV	ME	0 - ≤5			>5 - ≤10			>10 - ≤15			>15 - ≤20			>20 - ≤25			>25 - ≤30			>30 - ≤60			>60		
	Verkehrsträger																											
	A	A	R	R	F	F	A	R	F	A	R	F	A	R	F	A	R	F	A	R	F	A	R	F	A	R	F	A	R	F
	Wegezeit in Minuten						Bevölkerung in % (Zensus 2011)																							
Bad Sooden-Allendorf (001)	5	5	15	14	47	45	76,1	57,5	21,3	22,5	13,1	22,7	1,4	8,2	9,4		6,2	9,2		4,0	1,6		5,8	0,7		5,2	13,6			21,5
Berkatal (002)	3	3	8	9	27	29	81,2	55,1	26,4	18,8	21,3	25,9		10,3	2,9		13,2	0,4			5,8		0,1	11,4			9,8			17,5
Eschwege (003)	3	3	9	8	28	26	93,2	57,9	19,8	6,8	26,4	19,0		9,8	16,8		4,1	7,7		1,7	7,5			10,3			13,0			5,9
Großalmerode (004)	5	6	16	16	53	52	40,4	15,2	1,6	57,7	2,5	9,9	1,8	22,0	3,7		46,7			5,6	0,5		0,5	1,1		7,5	12,9			70,2
Herleshausen (005)	7	7	25	28	79	91	12,6	6,8	3,6	71,8	0,1	1,8	15,4	4,2	1,1	0,2	3,3	0,4		9,6			31,4			44,5	4,1			88,9
Hessisch Lichtenau (006)	5	5	14	12	46	37	70,0	32,7	6,8	26,5	29,2	10,0	3,6	15,2	13,2		7,5	16,8		7,0	8,3		4,1	5,6		4,3	13,6			25,7
Meinhard (007)	4	4	11	13	36	42	77,1	35,8	10,5	22,9	13,6	13,2		22,0	7,4		24,8	12,5		3,8	4,5			1,3			20,3			30,3
Meißner (008)	8	7	21	20	68	64	5,0			88,0	4,9		7,0	3,1			51,9	0,1		17,1	0,3		19,0	4,6		3,9	0,1			95,0
Neu-Eichenberg (009)	9	9	31	29	98	94				74,4			25,6				0,4			21,8			38,8			39,1				100,0
Ringgau (010)	5	5	16	19	53	60	59,7	28,2	10,2	40,3	8,7	14,6		14,1	3,5		20,2	0,1		12,4			12,9	5,6		3,5	16,7			49,4
Sontra (011)	6	6	21	20	68	62	58,2	35,9	7,3	28,6	20,4	16,8	13,2	1,3	8,9		10,2	15,3		9,4	7,3		3,4	0,6		19,5	1,4			42,4
Waldkappel (012)	13	13	46	47	148	151	0,1			22,8			59,2			17,2	0,1		0,7	13,4			8,9			65,5			12,1	100,0
Wanfried (013)	4	4	11	12	34	40	69,5	62,4	13,8	30,3	1,1	35,4	0,2	8,4	13,1		28,0	0,6		0,2				0,4			4,8			31,7
Wehretal (014)	4	3	10	11	32	35	81,9	65,1	18,1	18,1	2,0	32,1		22,8	14,9		5,7	0,4		4,4	0,2			0,3			18,1			15,9
Weißenborn (015)	11	10	38	36	122	114				66,7			33,3													100,0				100,0
Witzenhausen (016)	6	6	17	18	53	57	51,5	36,2	5,5	44,6	14,0	13,3	3,9	6,9	15,7		16,4	6,8		12,8	4,9		11,6	3,9		2,1	4,8			45,1
Gutsbezirk Kaufunger Wald (200)	NA	NA	NA	NA	NA	NA																								
Landkreis Werra-Meißner-Kreis gesamt	6	6	18	16	58	51	61,2	38,1	10,6	31,5	14,9	15,1	6,4	10,3	10,6	0,8	13,6	7,1		7,1	4,2		5,9	4,0		9,5	9,7		0,6	38,7
Deutschland gesamt	7	6	19	16	60	51	71,9	46,7	10,6	21,5	21,3	18,4	5,5	9,3	15,2	0,9	6,7	10,3	0,1	5,2	6,9		3,7	4,9		6,8	9,4		0,3	24,2

Anmerkungen: A: Auto; R: Fahrrad; F: Fuß; AV: Arithmetisches Mittel; ME: Median

Quellen: Thünen-Erreichbarkeitsmodell, Dr. Stefan Neumeier; Daten Bevölkerung: Zensus 2011, (c) Statistisches Bundesamt, Wiesbaden, 2015

Tabelle: Mittlere Erreichbarkeit durch ambulante Pflegedienste in Minuten (Datenstand Standorte: 2014) sowie Wegezeit in Minuten nach Bevölkerung - Landkreis Werra-Meißner-Kreis

Erreichbarkeit der nächsten Polizeidienststelle der Landespolizeien in Minuten
(Datenstand Standorte: 2014 veröffentlicht: 2017)
- Landkreis Werra-Meißner-Kreis -

(a) mit Pkw

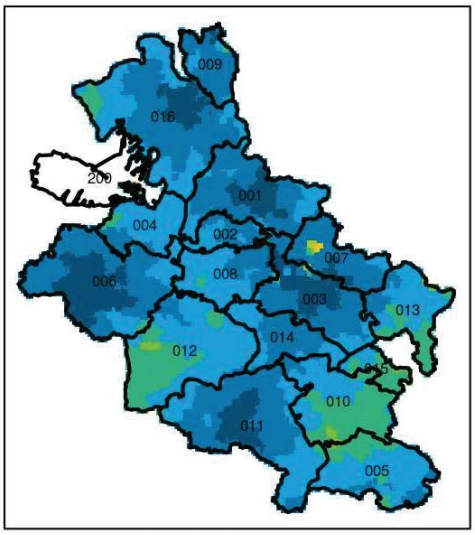

(d) Gemeinde-Median mit Pkw

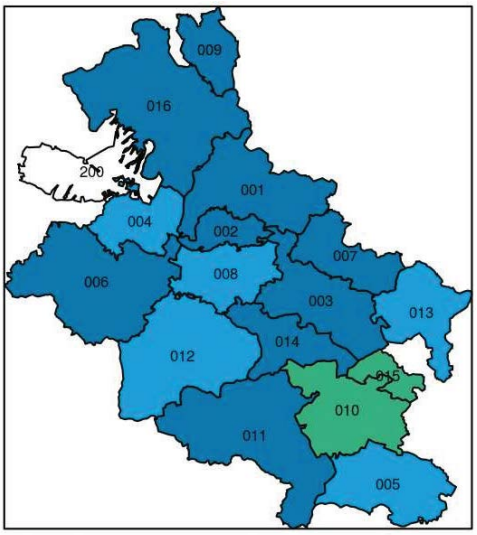

(b) mit Fahrrad

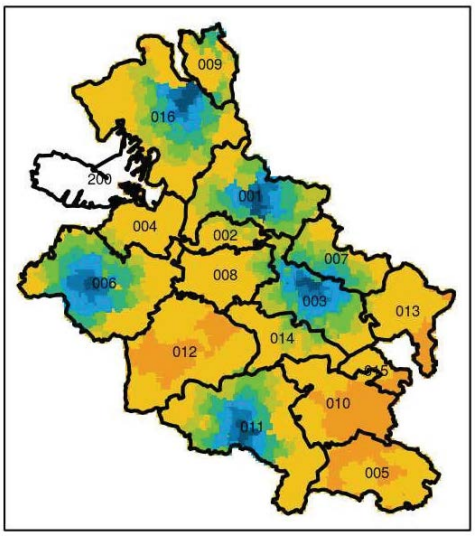

(e) Gemeinde-Median mit Fahrrad

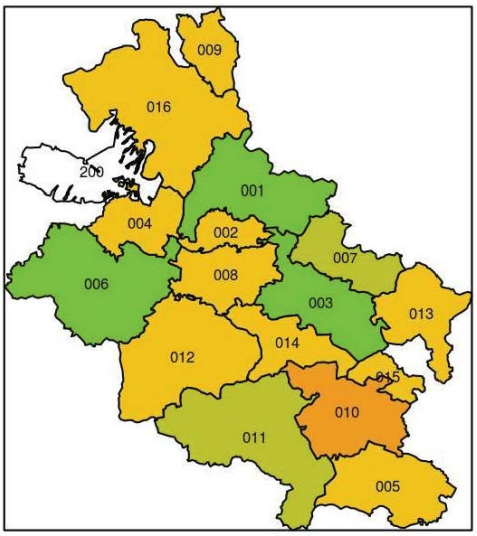

(c) fußläufig

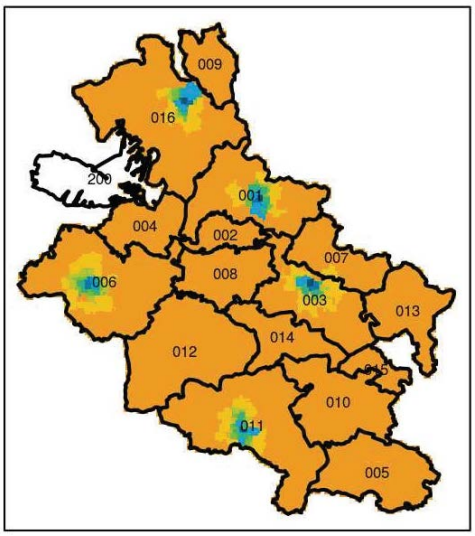

(f) Gemeinde-Median fußläufig

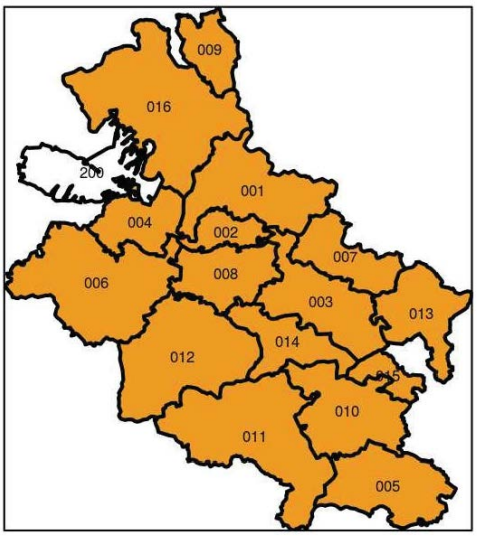

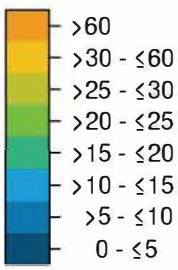

Quellen: Thünen-Erreichbarkeitsmodell; © GeoBasis-DE / BKG 2018; Map tiles by Stamen Design, under CC BY 3.0. Data by OpenStreetMap, under ODbL

Region/(Schlüssel in Karte)	Bewohnte Gebiete						Wegezeit in Minuten																					
	AV	ME	AV	ME	AV	ME	0 - ≤5			>5 - ≤10			>10 - ≤15			>15 - ≤20			>20 - ≤25			>25 - ≤30			>30 - ≤60			>60	
	Verkehrsträger																											
	A	A	R	R	F	F	A	R	F	A	R	F	A	R	F	A	R	F	A	R	F	A	R	F	A	R	F	A	R	F
	Wegezeit in Minuten						Bevölkerung in % (Zensus 2011)																							
Bad Sooden-Allendorf (001)	6	6	17	18	53	57	71,1	19,9	2,2	26,9	34,7	7,3	2,0	20,7	8,5		9,5	6,7		5,6	13,5		2,0	15,6		7,5	21,5			24,6
Berkatal (002)	10	10	32	32	103	102				58,5			41,5										29,9			70,1				100,0
Eschwege (003)	4	4	14	12	44	38	84,4	10,7	0,1	15,6	45,6	2,6		28,7	7,1		5,6	13,8		6,8	13,1		2,7	13,1			33,5			16,8
Großalmerode (004)	12	12	41	42	132	134				15,9			83,9			0,2				0,1			7,6			92,4				100,0
Herleshausen (005)	13	13	58	55	186	178				25,5			64,2			10,3										80,4			19,6	100,0
Hessisch Lichtenau (006)	5	5	19	18	61	56	74,3	16,9	0,8	21,5	29,6	3,5	4,2	12,6	9,7		21,3	10,5		2,0	12,0		7,6	8,8		10,0	10,3			44,4
Meinhard (007)	6	6	22	22	71	71	36,4			63,6				27,7			22,9			22,4			11,1			15,9	19,1			80,9
Meißner (008)	10	11	36	36	114	116				53,7			46,2				2,9			20,1			10,8			66,2				100,0
Neu-Eichenberg (009)	8	8	29	31	94	99	10,5			88,7			0,8				10,9			0,3			21,1			67,7				100,0
Ringgau (010)	14	15	62	64	200	206				20,7			56,1			23,2										61,5			38,5	100,0
Sontra (011)	6	6	21	22	66	69	57,1	38,6	2,6	31,5	16,9	13,4	11,4	2,4	19,0		2,0	12,1		11,7	5,3		12,5	3,1		15,9	1,5			43,0
Waldkappel (012)	14	13	58	56	186	179				7,5			71,5			20,7			0,3							77,8			22,2	100,0
Wanfried (013)	14	13	53	50	168	162				11,8			64,2			24,1							7,0			75,1			17,9	100,0
Wehretal (014)	9	8	33	29	106	93				80,8			19,2							24,7			52,1			23,2				100,0
Weißenborn (015)	16	15	55	51	177	164							78,7			20,8			0,5							80,4			19,6	100,0
Witzenhausen (016)	7	8	24	25	76	80	44,3	6,4	3,1	48,5	29,1	1,2	7,1	10,4	1,2	0,1	10,5	7,8		9,4	7,7		15,5	11,5		18,5	12,2			55,4
Gutsbezirk Kaufunger Wald (200)	NA	NA	NA	NA	NA	NA																								
Landkreis Werra-Meißner-Kreis gesamt	8	8	31	29	99	92	43,5	9,6	0,9	31,8	20,6	2,7	21,5	11,7	4,8	3,2	7,4	6,5		7,2	6,6		9,9	6,7		29,9	12,1		3,7	59,6
Deutschland gesamt	8	7	27	22	86	72	63,6	20,4	2,4	25,6	26,7	6,7	8,0	15,6	9,3	2,3	9,8	9,6	0,4	6,5	8,8	0,1	5,0	7,5		13,3	15,8		2,7	39,8

Anmerkungen: A: Auto; R: Fahrrad; F: Fuß; AV: Arithmetisches Mittel; ME: Median

Quellen: Thünen-Erreichbarkeitsmodell, Dr. Stefan Neumeier; Daten Bevölkerung: Zensus 2011, (c) Statistisches Bundesamt, Wiesbaden, 2015

Tabelle: Mittlere Erreichbarkeit der nächsten Polizeidienststelle der Landespolizeien in Minuten (Datenstand Standorte: 2014 veröffentlicht 2017) sowie Wegezeit in Minuten nach Bevölkerung - Landkreis Werra-Meißner-Kreis

Erreichbarkeit von Haltestellen im öffentlichen Verkehr in Minuten (Datenstand Standorte: 2018)
- Landkreis Werra-Meißner-Kreis -

(a) mit Pkw

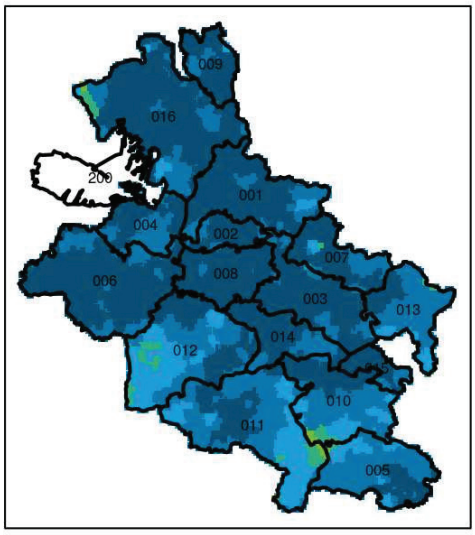

(d) Gemeinde-Median mit Pkw

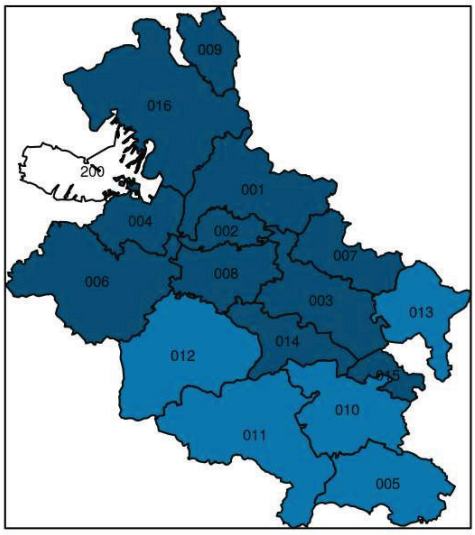

(b) mit Fahrrad

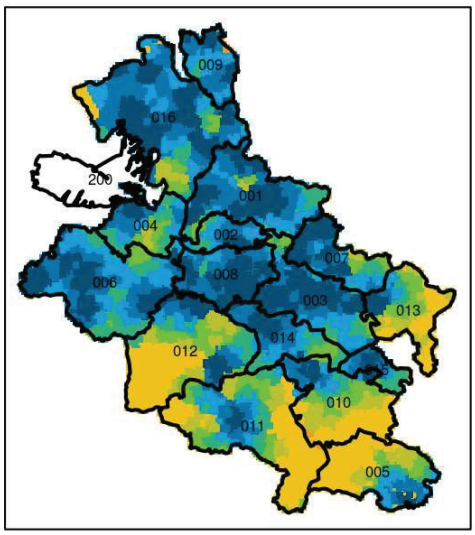

(e) Gemeinde-Median mit Fahrrad

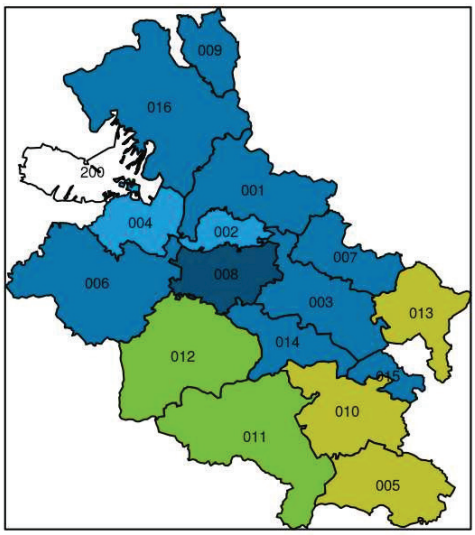

(c) fußläufig

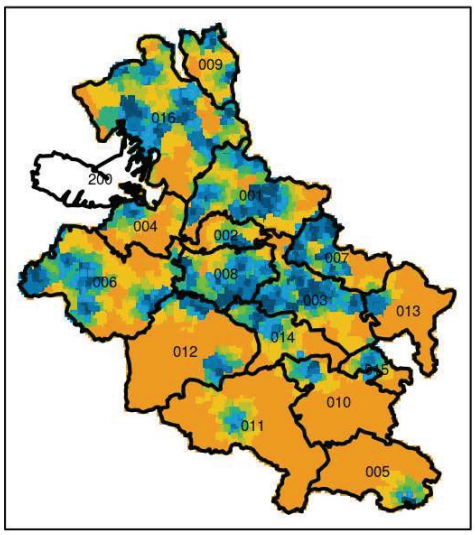

(f) Gemeinde-Median fußläufig

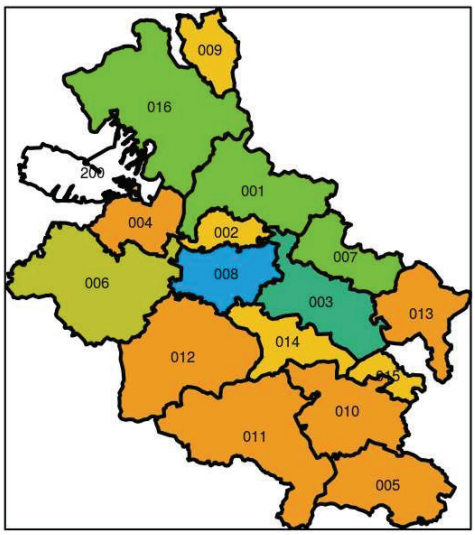

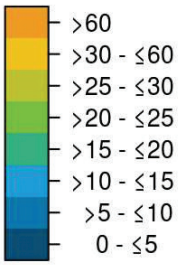

Quellen: Thünen-Erreichbarkeitsmodell; © GeoBasis-DE / BKG 2018; Map tiles by Stamen Design, under CC BY 3.0. Data by OpenStreetMap, under ODbL

Region/(Schlüssel in Karte)	Bewohnte Gebiete						Wegezeit in Minuten																					
	AV	ME	AV	ME	AV	ME	0 - ≤5			>5 - ≤10			>10 - ≤15			>15 - ≤20			>20 - ≤25			>25 - ≤30			>30 - ≤60			>60		
	Verkehrsträger																											
	A	A	R	R	F	F	A	R	F	A	R	F	A	R	F	A	R	F	A	R	F	A	R	F	A	R	F	A	R	F
	Wegezeit in Minuten						Bevölkerung in % (Zensus 2011)																							
Bad Sooden-Allendorf (001)	2	1	4	2	12	6	98,5	91,6	75,2	1,5	4,8	13,6		3,3	1,4			2,2			3,0		0,3	0,7			3,3			0,7
Berkatal (002)	3	3	8	10	26	32	91,2	49,7	6,8	8,8	7,7	23,4		42,6	18,5			7,1									42,6			1,5
Eschwege (003)	2	1	4	2	12	7	98,6	91,8	55,0	1,4	4,8	24,2		1,7	11,3		0,3	3,2		1,4	1,0			1,2			2,5			1,7
Großalmerode (004)	4	4	12	12	39	38	74,9	47,1	11,1	25,1	7,0	26,2		14,3	9,8		14,7	3,2		11,7	1,4		5,2	2,2			11,4			34,7
Herleshausen (005)	7	7	24	28	76	89	52,7	41,8	6,0	46,2	1,3	15,7	0,9	0,3	20,1		10,3	0,9	0,1	9,4	0,5		19,5			17,4	0,3			56,6
Hessisch Lichtenau (006)	3	2	7	4	23	14	94,2	73,9	21,6	5,8	7,5	34,2		11,3	17,6		3,0	4,0		4,3	1,0			1,5			10,9			9,3
Meinhard (007)	2	2	6	3	18	9	92,1	65,1	31,3	7,9	7,0	27,1		23,6	5,5		4,1	1,2		0,2	2,1			4,7			18,8			9,1
Meißner (008)	2	1	4	3	14	11	100,0	78,4	33,0		21,5	26,8			18,6			0,2			2,9			15,3			3,3			
Neu-Eichenberg (009)	3	3	8	8	26	26	99,1	32,4	18,3	0,9	34,7	12,7		32,9				3,4			19,5			11,6			34,3			0,2
Ringgau (010)	6	6	22	23	69	73	57,6	25,7	8,1	26,5	8,1	4,5	15,9	16,3	13,0		6,1	2,5		10,4	0,1		17,1			16,3	21,2			50,6
Sontra (011)	7	6	21	18	66	58	58,9	15,6	0,2	25,4	40,6	4,0	15,7	2,6	11,4		8,9	16,5		9,0	16,3		6,0	7,8		17,3	1,8			42,0
Waldkappel (012)	8	8	26	23	83	75	37,0	5,3	4,8	41,5	4,3	0,5	20,4	20,4		1,0	31,0			13,6			3,2	0,5		22,1	22,9			71,3
Wanfried (013)	7	7	23	23	74	73	19,6	11,8	9,0	65,9		2,7	14,5				29,4			36,9			4,3			17,6				88,2
Wehretal (014)	4	3	10	8	30	27	82,5	7,8	0,4	17,5	60,5	0,2		21,2	3,4		10,4	15,3			25,2			17,5			23,9			14,2
Weißenborn (015)	3	2	7	3	24	9	97,2	80,0	25,7	2,8	0,4	53,0		1,0	1,4		18,6	0,4												19,6
Witzenhausen (016)	3	2	7	4	21	13	86,1	68,0	37,0	13,8	10,8	21,2	0,1	8,9	9,0		4,9	2,3		5,6	2,4		1,8	4,1			10,9			13,1
Gutsbezirk Kaufunger Wald (200)	NA	NA	NA	NA	NA	NA																								
Landkreis Werra-Meißner-Kreis gesamt	4	3	11	7	36	23	81,8	58,9	29,6	14,9	12,6	19,0	3,3	9,3	9,5		6,8	4,2		5,8	4,1		2,5	3,6		4,1	9,8			20,3
Deutschland gesamt	4	3	11	6	36	21	86,4	71,9	40,1	10,6	10,9	21,8	2,4	5,8	8,7	0,5	3,8	5,0	0,1	2,5	3,5		1,8	2,6		3,1	5,8		0,2	12,3

Anmerkungen: A: Auto; R: Fahrrad; F: Fuß; AV: Arithmetisches Mittel; ME: Median

Quellen: Thünen-Erreichbarkeitsmodell, Dr. Stefan Neumeier; Daten Bevölkerung: Zensus 2011, (c) Statistisches Bundesamt, Wiesbaden, 2015

Tabelle: Mittlere Erreichbarkeit von Haltestellen im öffentlichen Verkehr in Minuten (Datenstand Standorte: 2018) sowie Wegezeit in Minuten nach Bevölkerung - Landkreis Werra-Meißner-Kreis

Erreichbarkeit von Bushaltestellen im öffentlichen Verkehr in Minuten (Datenstand Standorte: 2018)
- Landkreis Werra-Meißner-Kreis -

(a) mit Pkw

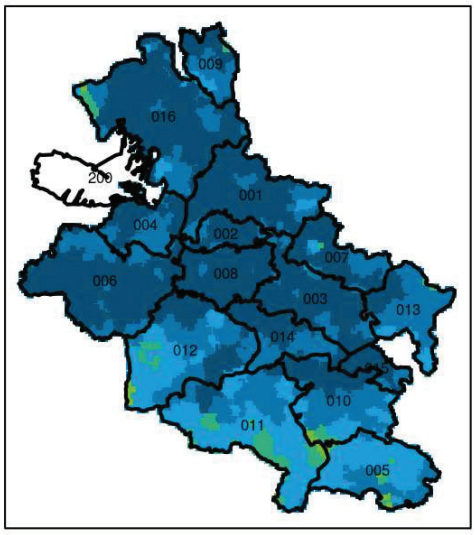

(d) Gemeinde-Median mit Pkw

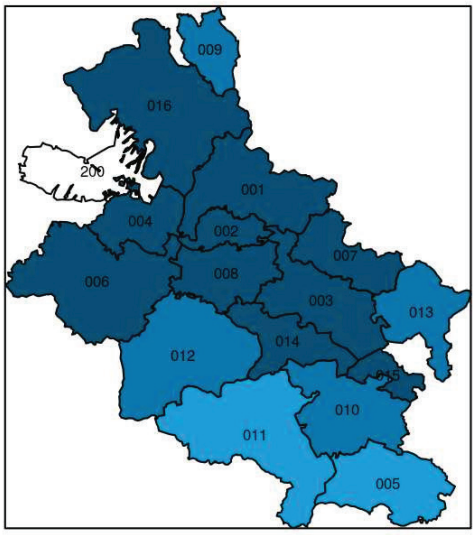

(b) mit Fahrrad

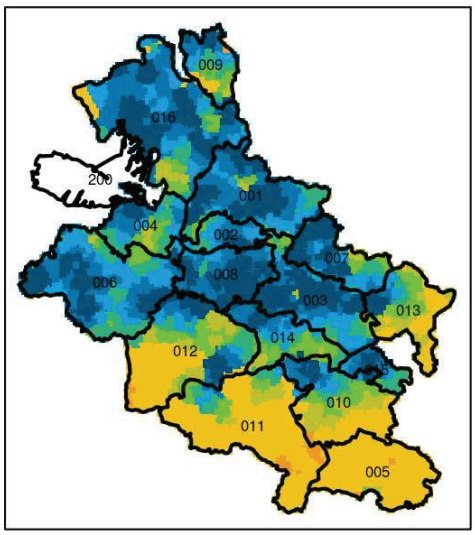

(e) Gemeinde-Median mit Fahrrad

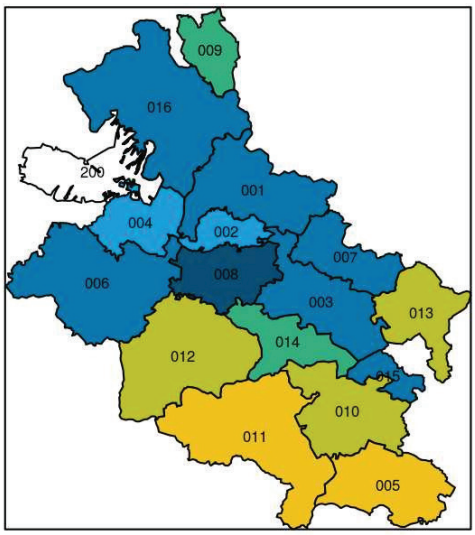

(c) fußläufig

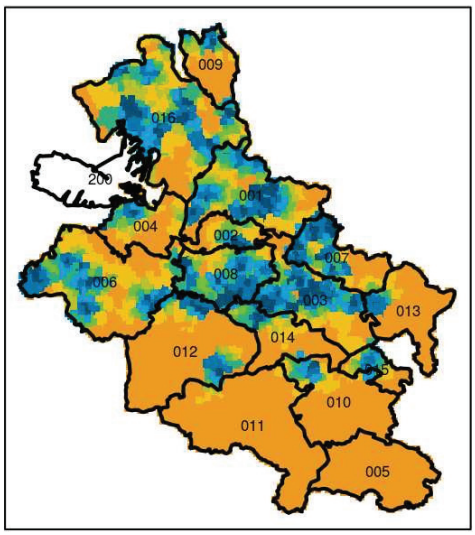

(f) Gemeinde-Median fußläufig

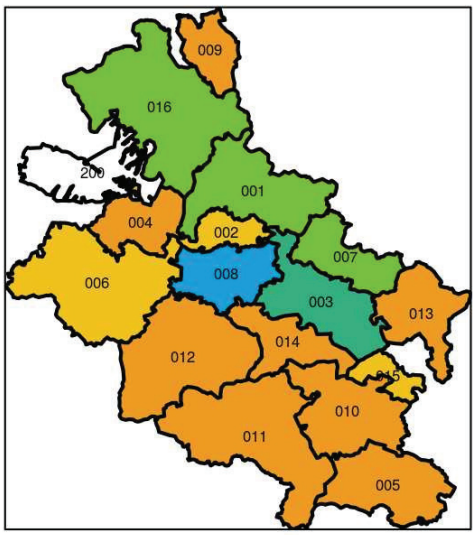

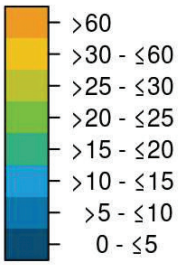

Quellen: Thünen-Erreichbarkeitsmodell; © GeoBasis-DE / BKG 2018; Map tiles by Stamen Design, under CC BY 3.0. Data by OpenStreetMap, under ODbL

Region/(Schlüssel in Karte)	Bewohnte Gebiete						Wegezeit in Minuten																							
	AV	ME	AV	ME	AV	ME	0 - ≤5			>5 - ≤10			>10 - ≤15			>15 - ≤20			>20 - ≤25			>25 - ≤30			>30 - ≤60			>60		
	Verkehrsträger																													
	A	A	R	R	F	F	A	R	F	A	R	F	A	R	F	A	R	F	A	R	F	A	R	F	A	R	F	A	R	F
	Wegezeit in Minuten						Bevölkerung in % (Zensus 2011)																							
Bad Sooden-Allendorf (001)	2	1	4	2	12	6	98,5	91,6	75,2	1,5	4,8	13,6		3,3	1,4			2,2			3,0		0,3	0,7			3,3			0,7
Berkatal (002)	3	3	8	10	26	32	91,2	49,7	6,8	8,8	7,7	23,4		42,6	18,5			7,1									42,6			1,5
Eschwege (003)	2	1	4	2	12	7	98,6	91,5	54,9	1,4	5,1	24,2		1,7	10,7		0,3	3,5		1,4	1,3			1,2			2,5			1,7
Großalmerode (004)	4	4	12	12	39	38	74,9	47,1	11,1	25,1	7,0	26,2		14,3	9,8		14,7	3,2		11,7	1,4		5,2	2,2			11,4			34,7
Herleshausen (005)	11	10	42	42	134	134				63,0			36,8			0,1			0,2	0,1			7,7			92,2				100,0
Hessisch Lichtenau (006)	3	2	8	5	24	17	91,0	71,0	18,4	9,0	9,7	31,8		10,4	20,1		4,6	3,8		4,3	2,0			1,5			11,0			11,3
Meinhard (007)	2	2	6	3	18	9	92,1	65,1	31,3	7,9	7,0	27,1		23,6	5,5		4,1	1,2		0,2	2,1			4,7			18,8			9,1
Meißner (008)	2	1	4	3	14	11	100,0	78,4	33,0		21,5	26,8			18,6			0,2			2,9			15,3			3,3			
Neu-Eichenberg (009)	5	5	16	16	50	50	49,1	11,1	8,5	46,7	14,1	1,1	4,2	19,1			13,5	1,4		30,1	12,4			1,7		12,1	3,6			71,2
Ringgau (010)	6	6	22	23	69	73	57,6	25,7	8,1	26,5	8,1	4,5	15,9	16,3	13,0		6,1	2,5		10,4	0,1		17,1			16,3	21,2			50,6
Sontra (011)	11	12	37	37	118	120	1,9			16,8			80,7	0,9		0,6	6,9			6,0			0,6			85,5	0,9		0,1	99,1
Waldkappel (012)	8	8	26	23	83	75	34,6	5,3	4,8	43,9	4,3	0,5	20,4	20,3		0,8	31,1		0,2	13,6			3,2	0,5		21,9	22,8		0,2	71,4
Wanfried (013)	7	7	23	23	74	73	19,6	11,8	9,0	65,9		2,7	14,5				29,4			36,9			4,3			17,6				88,2
Wehretal (014)	4	4	14	14	46	44	72,5	0,1		27,5	16,1			54,1			4,8	2,7		22,2	2,5		2,7	2,8			61,6			30,3
Weißenborn (015)	3	2	7	3	24	9	97,2	80,0	25,7	2,8	0,4	53,0		1,0	1,4		18,6	0,4												19,6
Witzenhausen (016)	3	2	7	4	22	13	86,1	68,0	35,5	13,8	10,8	22,1	0,1	8,9	9,6		4,9	2,3		5,6	2,4		1,8	3,6			11,4			13,1
Gutsbezirk Kaufunger Wald (200)	NA	NA	NA	NA	NA	NA																								
Landkreis Werra-Meißner-Kreis gesamt	4	3	14	9	46	30	74,0	55,3	28,6	16,5	7,2	17,9	9,3	10,5	8,2	0,1	6,5	2,3		7,0	1,7		1,9	2,0		11,6	11,1			28,3
Deutschland gesamt	5	3	14	8	46	26	80,5	66,8	37,5	13,2	9,8	20,5	4,5	6,0	7,8	1,3	4,6	4,3	0,4	3,3	3,1	0,1	2,6	2,5		5,9	5,9		0,9	18,4

Anmerkungen: A: Auto; R: Fahrrad; F: Fuß; AV: Arithmetisches Mittel; ME: Median

Quellen: Thünen-Erreichbarkeitsmodell, Dr. Stefan Neumeier; Daten Bevölkerung: Zensus 2011, (c) Statistisches Bundesamt, Wiesbaden, 2015

Tabelle: Mittlere Erreichbarkeit von Bushaltestellen im öffentlichen Verkehr in Minuten (Datenstand Standorte: 2018) sowie Wegezeit in Minuten nach Bevölkerung - Landkreis Werra-Meißner-Kreis

Erreichbarkeit von Bahnhaltestellen im öffentlichen Verkehr in Minuten (Datenstand Standorte: 2018)
- Landkreis Werra-Meißner-Kreis -

(a) mit Pkw

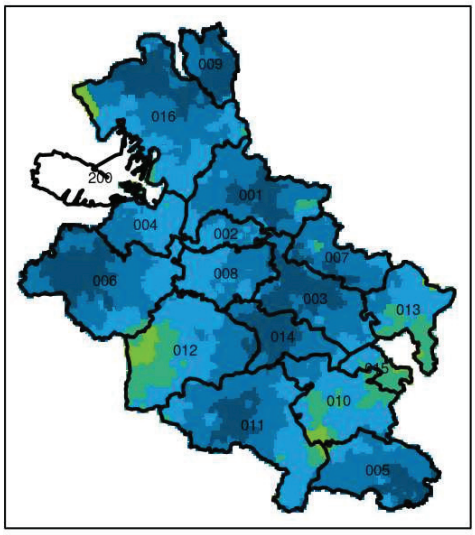

(d) Gemeinde-Median mit Pkw

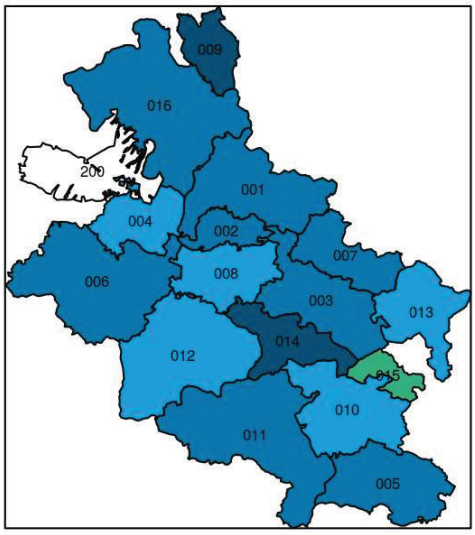

(b) mit Fahrrad

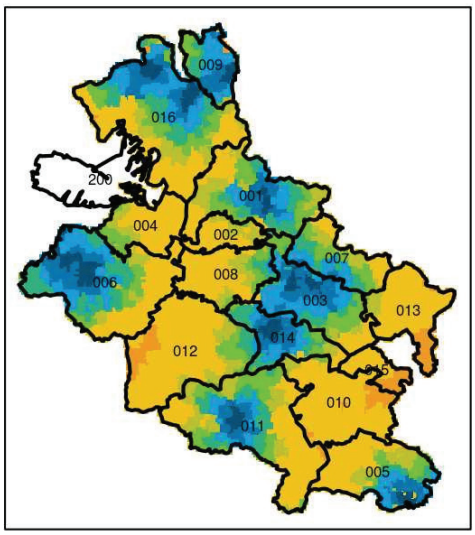

(e) Gemeinde-Median mit Fahrrad

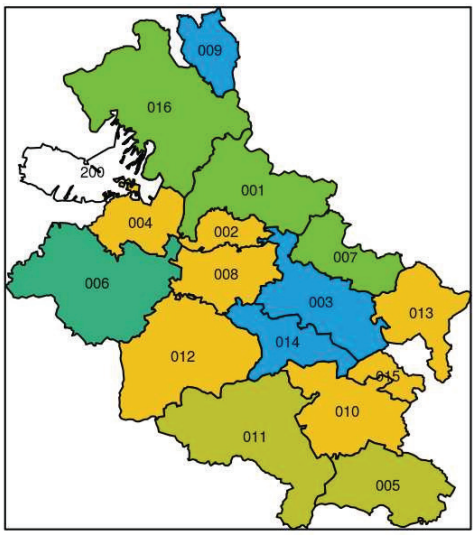

(c) fußläufig

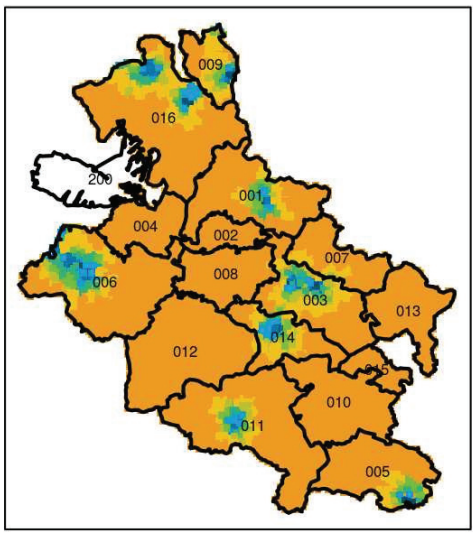

(f) Gemeinde-Median fußläufig

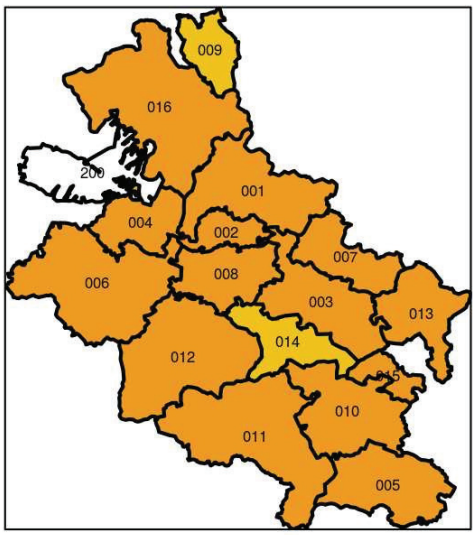

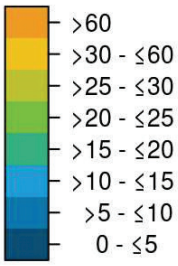

Quellen: Thünen-Erreichbarkeitsmodell; © GeoBasis-DE / BKG 2018; Map tiles by Stamen Design, under CC BY 3.0. Data by OpenStreetMap, under ODbL

Region/(Schlüssel in Karte)	Bewohnte Gebiete						Wegezeit in Minuten																							
	AV	ME	AV	ME	AV	ME	0 - ≤5			>5 - ≤10			>10 - ≤15			>15 - ≤20			>20 - ≤25			>25 - ≤30			>30 - ≤60			>60		
	Verkehrsträger																													
	A	A	R	R	F	F	A	R	F	A	R	F	A	R	F	A	R	F	A	R	F	A	R	F	A	R	F	A	R	F
	Wegezeit in Minuten						Bevölkerung in % (Zensus 2011)																							
Bad Sooden-Allendorf (001)	6	5	16	16	50	52	70,7	12,3	1,3	27,0	54,0	0,4	2,3	9,8	6,1		11,1	27,4		2,8	18,3		6,3	6,9		3,7	15,4			24,2
Berkatal (002)	10	10	32	32	103	103				40,8			59,2										12,9			87,1				100,0
Eschwege (003)	4	4	10	9	32	29	89,7	28,3	0,9	10,3	52,0	10,9		10,4	12,9		5,9	19,8		3,4	14,2			18,7			12,9			9,6
Großalmerode (004)	10	11	33	33	106	106				42,7			57,2			0,1	1,6			12,9			18,6			66,8				100,0
Herleshausen (005)	7	7	24	28	77	89	52,7	41,8	6,0	46,2	1,3	15,7	0,9	0,3	20,1		10,3	0,9	0,1	9,2	0,5		19,6			17,4	0,3			56,6
Hessisch Lichtenau (006)	5	5	15	11	47	36	71,8	58,3	3,4	22,4	10,5	24,2	5,8	5,7	24,1		11,5	14,2		0,3	2,3		6,5	0,3		7,3	3,2			28,2
Meinhard (007)	6	6	19	20	62	64	46,4			50,3	12,4		3,2	35,6			12,6			19,3			11,5	5,2		8,6	42,1			52,7
Meißner (008)	9	9	29	31	93	101	2,1			77,1			20,9	7,6			15,4			17,1			13,9			46,1	2,0			98,0
Neu-Eichenberg (009)	4	4	11	11	35	35	84,1	21,3	9,8	15,9	28,0	11,6		35,6			1,6	2,0		13,5	8,5			10,4			42,3			15,4
Ringgau (010)	13	13	48	48	153	154				28,0			56,7			15,3										98,8			1,1	100,0
Sontra (011)	7	6	21	20	68	64	57,1	15,6	0,2	27,3	40,6	4,0	15,7	1,7	11,4		3,1	16,5		15,7	16,3		6,0	7,8		17,3	1,0			42,9
Waldkappel (012)	12	13	42	44	134	141	6,8			22,6			53,3	0,1		13,8	12,2		3,5	10,0						76,4	0,1		1,2	99,9
Wanfried (013)	14	14	50	48	161	155				11,8			63,7			24,6							11,0			77,9			11,1	100,0
Wehretal (014)	4	4	11	10	36	33	79,1	7,8	0,3	20,9	55,3	0,2		21,3	3,4		15,5	12,6		0,1	22,7			17,4			24,0			19,3
Weißenborn (015)	16	15	54	50	172	159							75,3			24,2			0,5							80,4			19,6	100,0
Witzenhausen (016)	7	6	18	16	58	52	40,2	11,4	3,6	42,3	28,0	5,8	17,5	14,9	1,9		13,7	3,1		7,9	9,3		5,8	10,4		18,2	19,1			46,8
Gutsbezirk Kaufunger Wald (200)	NA	NA	NA	NA	NA	NA																								
Landkreis Werra-Meißner-Kreis gesamt	7	7	23	20	74	64	51,2	18,2	1,6	28,4	26,6	6,8	17,8	9,4	7,7	2,4	8,5	10,1	0,2	6,5	8,4		6,0	7,6		24,0	11,0		0,8	46,8
Deutschland gesamt	10	8	29	22	92	72	55,5	30,1	6,6	26,5	22,6	11,0	10,6	12,1	10,4	4,6	8,0	8,9	1,9	5,7	7,5	0,6	4,4	6,0	0,3	12,8	12,3		4,4	37,1

Anmerkungen: A: Auto; R: Fahrrad; F: Fuß; AV: Arithmetisches Mittel; ME: Median

Quellen: Thünen-Erreichbarkeitsmodell, Dr. Stefan Neumeier; Daten Bevölkerung: Zensus 2011, (c) Statistisches Bundesamt, Wiesbaden, 2015

Tabelle: Mittlere Erreichbarkeit von Bahnhaltestellen im öffentlichen Verkehr in Minuten (Datenstand Standorte: 2018) sowie Wegezeit in Minuten nach Bevölkerung - Landkreis Werra-Meißner-Kreis

Unterzentren-Erreichbarkeit in Minuten (Datenstand Standorte: 2014)
- Landkreis Werra-Meißner-Kreis -

(a) mit Pkw

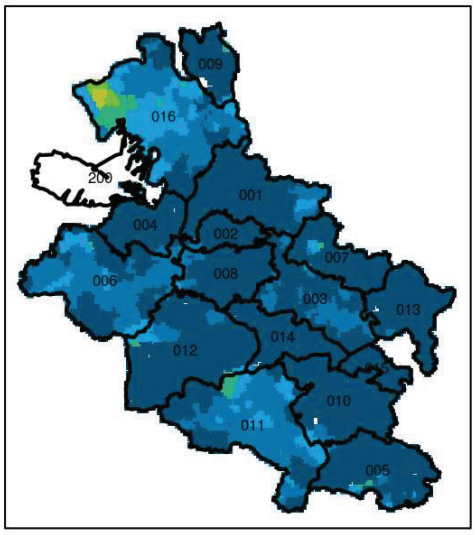

(d) Gemeinde-Median mit Pkw

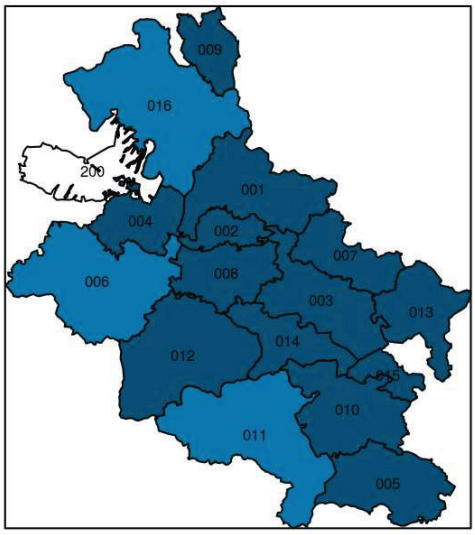

(b) mit Fahrrad

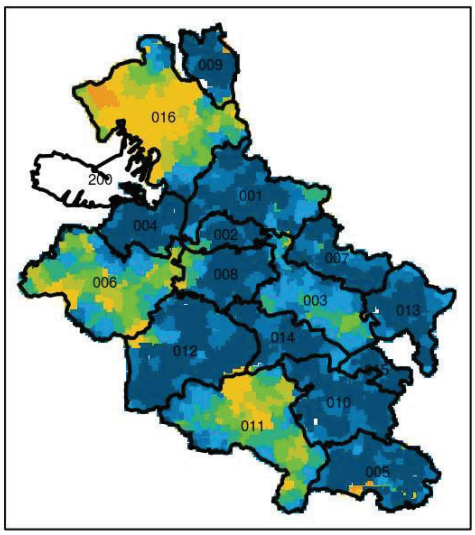

(e) Gemeinde-Median mit Fahrrad

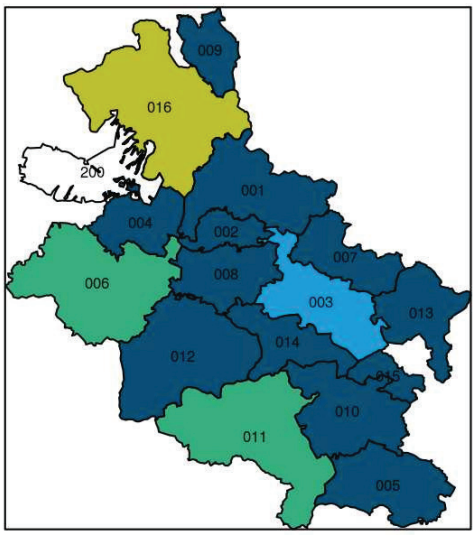

(c) fußläufig

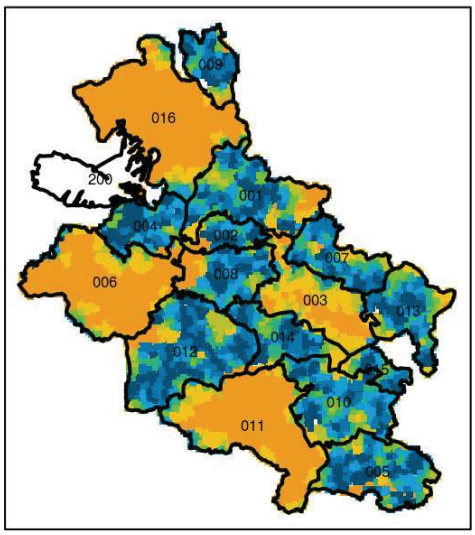

(f) Gemeinde-Median fußläufig

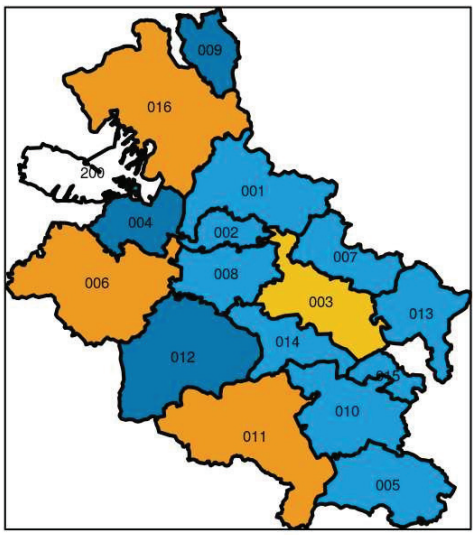

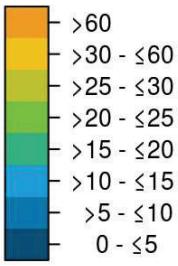

Quellen: Thünen-Erreichbarkeitsmodell; © GeoBasis-DE / BKG 2018; Map tiles by Stamen Design, under CC BY 3.0. Data by OpenStreetMap, under ODbL

Region/(Schlüssel in Karte)	Bewohnte Gebiete						Wegezeit in Minuten																					
	AV	ME	AV	ME	AV	ME	0 - ≤5			>5 - ≤10			>10 - ≤15			>15 - ≤20			>20 - ≤25			>25 - ≤30			>30 - ≤60			>60		
	Verkehrsträger																											
	A	A	R	R	F	F	A	R	F	A	R	F	A	R	F	A	R	F	A	R	F	A	R	F	A	R	F	A	R	F
	Wegezeit in Minuten						Bevölkerung in % (Zensus 2011)																							
Bad Sooden-Allendorf (001)	1	1	2	1	7	4	99,2	98,1	83,0	0,3	1,1	14,5		0,4	0,5			0,5			0,3			0,1			0,3			0,3
Berkatal (002)	1	1	2	1	5	4	100,0	99,7	74,3		0,3	24,9			0,5									0,3						
Eschwege (003)	4	4	12	12	37	37	80,9	0,8		19,1	39,2	0,1		48,4	0,7		10,8	1,7		0,2	7,6		0,6	19,8			55,2			14,8
Großalmerode (004)	1	1	2	1	5	3	99,9	99,4	88,3		0,6	10,8			0,2			0,3			0,3									
Herleshausen (005)	1	0	3	1	10	4	96,9	96,4	89,2	3,1	0,6	6,2	0,1	0,1	0,9			0,4			0,2		0,3			2,6	0,1			2,9
Hessisch Lichtenau (006)	6	6	18	19	58	60	28,1	0,8	0,7	71,2	2,8		0,7	26,4	0,1		12,0	0,1		40,5	0,7		17,3	0,6		0,2	20,4			77,4
Meinhard (007)	1	1	2	1	5	3	99,9	99,4	74,7		0,5	22,2		0,1	2,4			0,3						0,2			0,1			
Meißner (008)	1	1	2	1	5	3	100,0	99,4	89,7		0,5	9,1		0,1	0,5			0,5			0,1						0,1			
Neu-Eichenberg (009)	1	0	1	1	5	3	99,6	99,2	82,5		0,4	15,4			0,8			0,8			0,1									
Ringgau (010)	1	1	2	1	6	4	99,0	98,6	84,9		0,4	12,4			1,1			0,2						0,1			0,3			
Sontra (011)	6	6	20	20	65	64	10,1			86,7	4,2		3,1	6,0		0,1	31,3			35,1	0,3		20,1	1,9		3,2	6,7			91,0
Waldkappel (012)	1	0	2	1	5	3	99,5	99,3	93,0		0,2	5,4	0,2		0,9		0,2	0,2			0,1									0,2
Wanfried (013)	1	1	2	1	5	3	99,8	99,1	94,3	0,2	0,9	4,3			0,4			0,7			0,1						0,2			
Wehretal (014)	1	1	2	1	6	3	96,9	95,6	84,9		1,3	9,1			1,5			0,2			0,2			0,9						
Weißenborn (015)	1	1	1	1	4	3	99,7	99,7	94,6			4,2			0,9															
Witzenhausen (016)	9	9	30	30	97	96	11,1	0,1		53,1	0,7	0,1	34,2	7,3		1,0	12,4		0,3	8,2	0,1	0,3	28,5	0,5		42,2	6,3		0,6	93,0
Gutsbezirk Kaufunger Wald (200)	NA	NA	NA	NA	NA	NA																								
Landkreis Werra-Meißner-Kreis gesamt	4	2	11	5	34	16	67,5	46,3	40,3	26,7	8,5	5,4	5,3	13,9	0,6	0,2	7,7	0,5		8,8	1,6		7,9	4,1		6,5	14,4		0,1	32,8
Deutschland gesamt	10	5	32	15	103	47	34,4	24,0	20,2	29,0	5,2	2,6	16,1	8,8	0,9	6,7	10,0	1,1	3,0	9,5	1,5	2,1	7,9	1,9	2,8	19,6	7,8	5,8	15,0	63,8

Anmerkungen: A: Auto; R: Fahrrad; F: Fuß; AV: Arithmetisches Mittel; ME: Median

Quellen: Thünen-Erreichbarkeitsmodell, Dr. Stefan Neumeier; Daten Bevölkerung: Zensus 2011, (c) Statistisches Bundesamt, Wiesbaden, 2015

Tabelle: Mittlere Unterzentren-Erreichbarkeit in Minuten (Datenstand Standorte: 2014) sowie Wegezeit in Minuten nach Bevölkerung - Landkreis Werra-Meißner-Kreis

Mittelzentren-Erreichbarkeit in Minuten (Datenstand Standorte: 2014)
- Landkreis Werra-Meißner-Kreis -

(a) mit Pkw

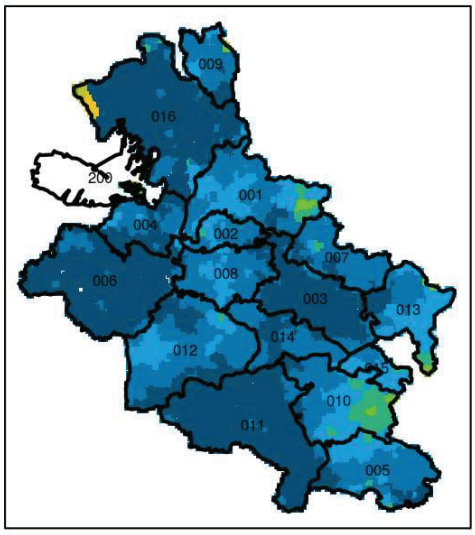

(d) Gemeinde-Median mit Pkw

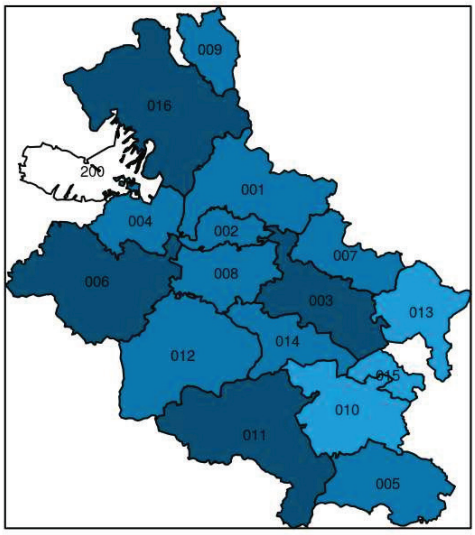

(b) mit Fahrrad

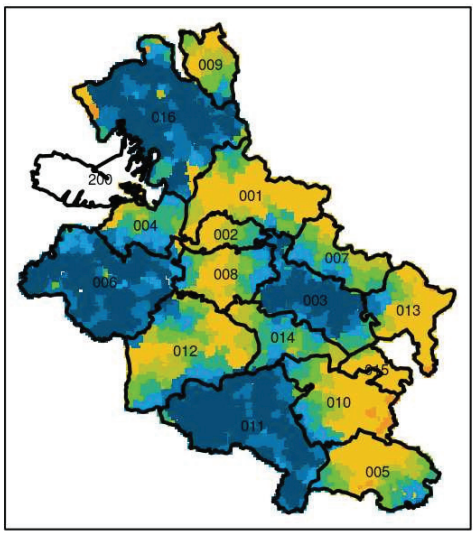

(e) Gemeinde-Median mit Fahrrad

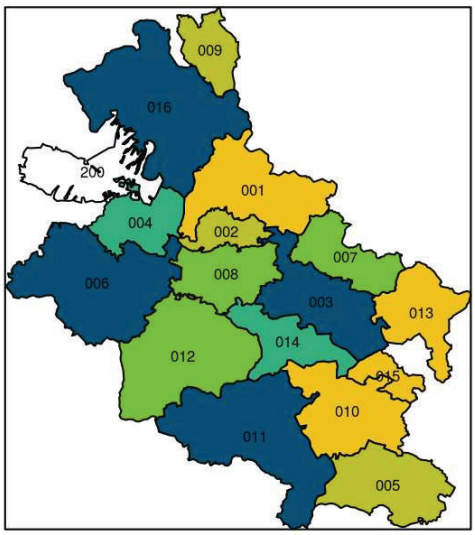

(c) fußläufig

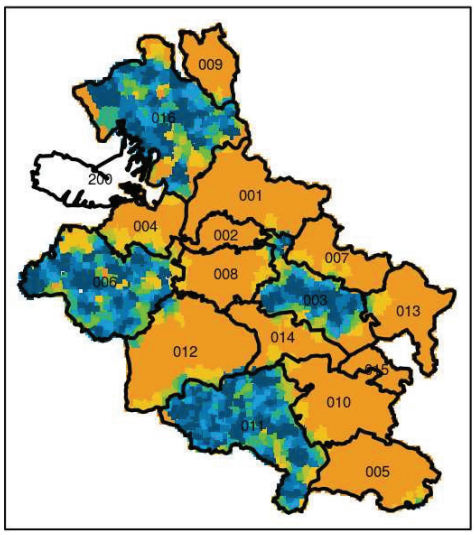

(f) Gemeinde-Median fußläufig

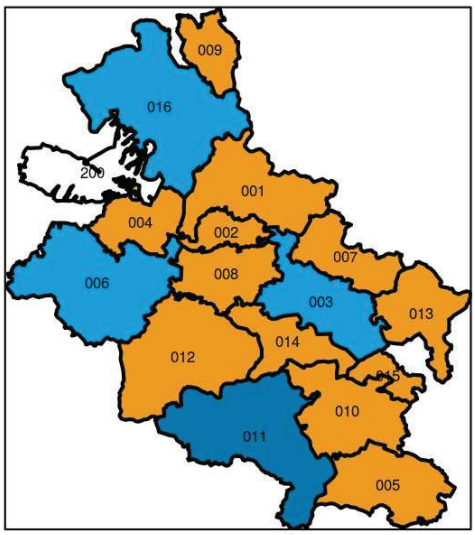

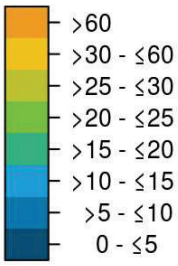

Quellen: Thünen-Erreichbarkeitsmodell; © GeoBasis-DE / BKG 2018; Map tiles by Stamen Design, under CC BY 3.0. Data by OpenStreetMap, under ODbL

Region/(Schlüssel in Karte)	Bewohnte Gebiete						Wegezeit in Minuten																					
	AV	ME	AV	ME	AV	ME	0 - ≤5			>5 - ≤10			>10 - ≤15			>15 - ≤20			>20 - ≤25			>25 - ≤30			>30 - ≤60			>60		
	Verkehrsträger																											
	A	A	R	R	F	F	A	R	F	A	R	F	A	R	F	A	R	F	A	R	F	A	R	F	A	R	F	A	R	F
	Wegezeit in Minuten						Bevölkerung in % (Zensus 2011)																							
Bad Sooden-Allendorf (001)	9	9	31	32	100	103	4,7			76,6			18,6	0,1			6,9			3,4			8,9			80,7			100,0
Berkatal (002)	9	8	28	25	88	80	0,2			77,8			20,7	4,6		1,3	15,0			37,7			17,4			25,2	0,6			99,4
Eschwege (003)	1	1	2	1	6	4	99,8	99,4	85,7	0,1	0,5	12,1		0,1	1,4			0,2					0,3			0,1			
Großalmerode (004)	6	5	18	18	57	58	39,3			59,9	13,0		0,8	23,2			11,7			29,5	2,0		22,2	7,6		0,4	26,4			63,9
Herleshausen (005)	8	8	31	31	101	100	46,8			40,7	0,4		12,0	30,4		0,5	13,1			5,8			11,8			38,5	23,3			76,7
Hessisch Lichtenau (006)	1	1	2	1	7	3	98,3	97,4	88,9	0,9	1,0	7,1		0,7	1,3			0,2			0,5			0,3		0,7			
Meinhard (007)	6	6	18	18	56	59	44,0			55,4	19,4		0,7	29,0			10,3			37,5	3,6		2,1	11,3		1,8	33,2			51,9
Meißner (008)	8	9	26	25	82	79	15,5			51,6	0,2		32,9	27,5			0,3			29,0			2,2			40,9	24,7			75,3
Neu-Eichenberg (009)	7	7	26	25	84	81	0,2			96,4			3,5	0,1			3,7			56,0			28,4			11,8	0,1			99,9
Ringgau (010)	11	12	33	33	105	106	17,9			43,0			28,7	0,9		10,3	38,8		0,1				10,0			50,1			0,2	100,0
Sontra (011)	1	1	2	1	5	3	99,1	98,9	93,0	0,1	0,4	5,2			0,5			0,2					0,3							
Waldkappel (012)	7	7	23	25	73	80	25,2			69,6	4,1		5,2	10,8			9,8	0,3		29,9	0,5		37,8	3,2		7,6	7,2			88,7
Wanfried (013)	10	10	33	31	106	98	11,8			62,4	10,4		19,7	1,4		6,1				2,2			54,1	7,0		31,9	4,8			88,2
Wehretal (014)	6	6	19	18	60	58	45,5			54,5	0,9			11,7			79,1			3,1			5,0	0,9		0,2	1,9			97,2
Weißenborn (015)	11	10	37	33	118	105				75,3			24,2			0,5							15,5			84,5				100,0
Witzenhausen (016)	1	1	2	1	7	3	98,7	97,3	88,0	0,3	1,4	7,6		0,1	1,6		0,3	0,6			0,1			0,5		0,2				0,4
Gutsbezirk Kaufunger Wald (200)	NA	NA	NA	NA	NA	NA																								
Landkreis Werra-Meißner-Kreis gesamt	5	4	15	11	47	36	64,1	52,3	46,9	29,4	2,9	4,7	5,6	6,0	0,7	0,6	8,2	0,2		8,3	0,4		8,2	1,7		13,8	5,5			39,6
Deutschland gesamt	10	8	31	24	99	77	38,7	30,9	26,5	23,2	4,1	3,4	18,2	6,4	0,9	11,1	7,2	0,9	5,6	7,1	1,2	1,8	6,5	1,5	1,2	26,1	5,7	0,1	11,8	59,9

Anmerkungen: A: Auto; R: Fahrrad; F: Fuß; AV: Arithmetisches Mittel; ME: Median

Quellen: Thünen-Erreichbarkeitsmodell, Dr. Stefan Neumeier; Daten Bevölkerung: Zensus 2011, (c) Statistisches Bundesamt, Wiesbaden, 2015

Tabelle: Mittlere Mittelzentren-Erreichbarkeit in Minuten (Datenstand Standorte: 2014) sowie Wegezeit in Minuten nach Bevölkerung - Landkreis Werra-Meißner-Kreis

Oberzentren-Erreichbarkeit in Minuten (Datenstand Standorte: 2014)
- Landkreis Werra-Meißner-Kreis -

(a) mit Pkw

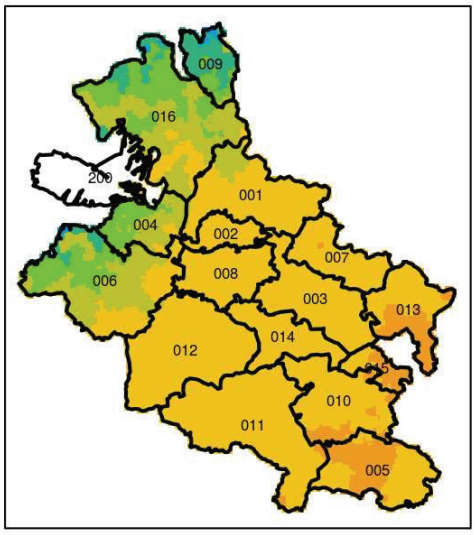

(d) Gemeinde-Median mit Pkw

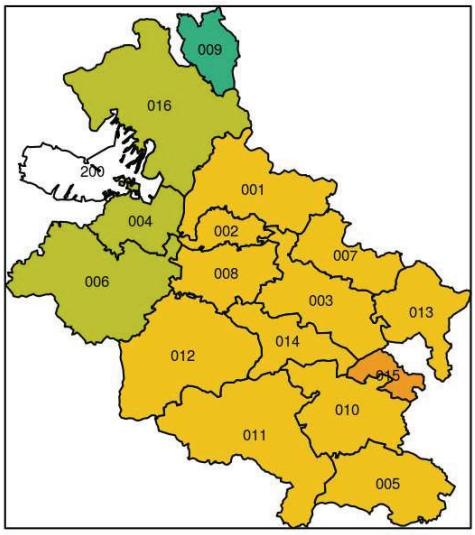

(b) mit Fahrrad

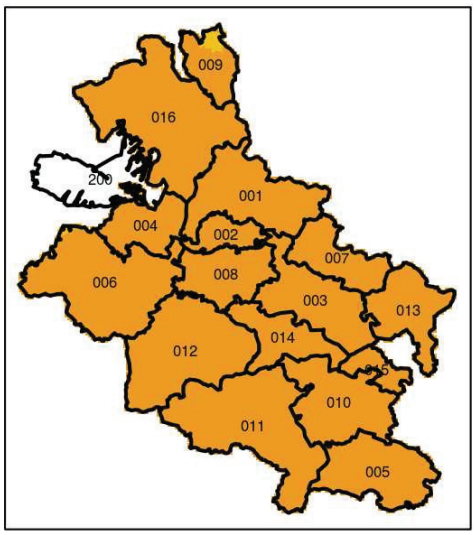

(e) Gemeinde-Median mit Fahrrad

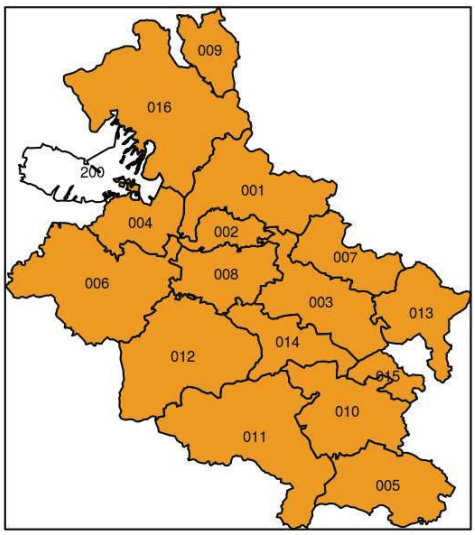

(c) fußläufig

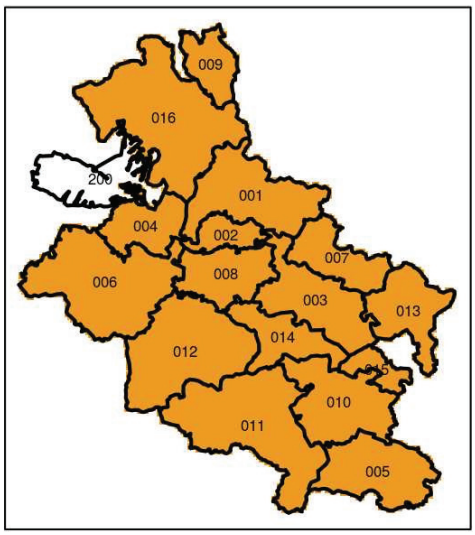

(f) Gemeinde-Median fußläufig

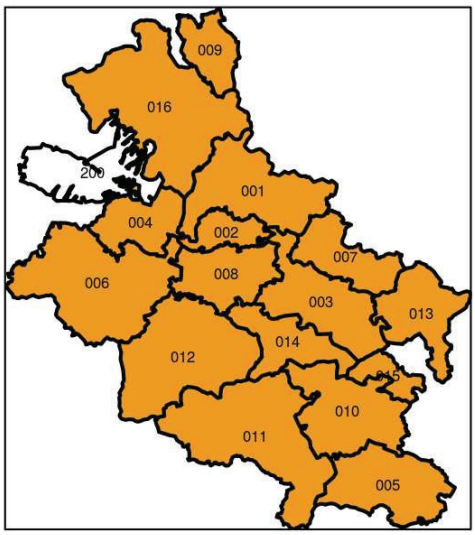

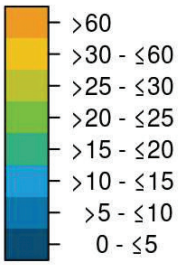

Quellen: Thünen-Erreichbarkeitsmodell; © GeoBasis-DE / BKG 2018; Map tiles by Stamen Design, under CC BY 3.0. Data by OpenStreetMap, under ODbL

Region/(Schlüssel in Karte)	Bewohnte Gebiete						Wegezeit in Minuten																							
	AV	ME	AV	ME	AV	ME	0 - ≤5			>5 - ≤10			>10 - ≤15			>15 - ≤20			>20 - ≤25			>25 - ≤30			>30 - ≤60			>60		
	Verkehrsträger																													
	A	A	R	R	F	F	A	R	F	A	R	F	A	R	F	A	R	F	A	R	F	A	R	F	A	R	F	A	R	F
	Wegezeit in Minuten						Bevölkerung in % (Zensus 2011)																							
Bad Sooden-Allendorf (001)	35	36	137	143	440	457																6,5			93,5				100,0	100,0
Berkatal (002)	40	41	141	143	453	458																			100,0				100,0	100,0
Eschwege (003)	49	50	195	198	624	633																			100,0				100,0	100,0
Großalmerode (004)	25	24	89	87	285	278													67,7			32,3							100,0	100,0
Herleshausen (005)	57	60	251	249	806	799																			60,8			39,2	100,0	100,0
Hessisch Lichtenau (006)	25	25	91	86	291	277										8,1			62,9			22,2			6,9				100,0	100,0
Meinhard (007)	51	52	204	204	656	653																			100,0				100,0	100,0
Meißner (008)	42	42	152	152	486	488																			100,0				100,0	100,0
Neu-Eichenberg (009)	18	19	68	69	219	222							7,7			64,1			28,2							11,1			88,9	100,0
Ringgau (010)	55	55	217	219	696	701																			98,7			1,3	100,0	100,0
Sontra (011)	52	52	204	206	656	660																			100,0				100,0	100,0
Waldkappel (012)	40	40	154	159	494	510																			100,0				100,0	100,0
Wanfried (013)	60	59	224	222	720	712																			75,2			24,8	100,0	100,0
Wehretal (014)	46	46	179	180	573	576																			100,0				100,0	100,0
Weißenborn (015)	61	60	241	241	772	771																			65,6			34,4	100,0	100,0
Witzenhausen (016)	24	25	99	100	318	322										6,1			53,1			40,6			0,2				100,0	100,0
Gutsbezirk Kaufunger Wald (200)	NA	NA	NA	NA	NA	NA																								
Landkreis Werra-Meißner-Kreis gesamt	40	41	154	156	495	500							0,1			3,0			20,3			11,3			62,8	0,2		2,5	99,8	100,0
Deutschland gesamt	26	23	101	88	323	281	36,1	32,3	26,7	10,3	2,6	4,4	10,3	3,2	1	9,5	3,1	0,7	8,3	2,8	0,8	6,8	2,8	0,8	16,8	13,5	3	1,7	39,8	62,5

Anmerkungen: A: Auto; R: Fahrrad; F: Fuß; AV: Arithmetisches Mittel; ME: Median

Quellen: Thünen-Erreichbarkeitsmodell, Dr. Stefan Neumeier; Daten Bevölkerung: Zensus 2011, (c) Statistisches Bundesamt, Wiesbaden, 2015

Tabelle: Mittlere Oberzentren-Erreichbarkeit in Minuten (Datenstand Standorte: 2014) sowie Wegezeit in Minuten nach Bevölkerung - Landkreis Werra-Meißner-Kreis

Mittel- und Oberzentren-Erreichbarkeit in Minuten (Datenstand Standorte: 2014)
- Landkreis Werra-Meißner-Kreis -

(a) mit Pkw

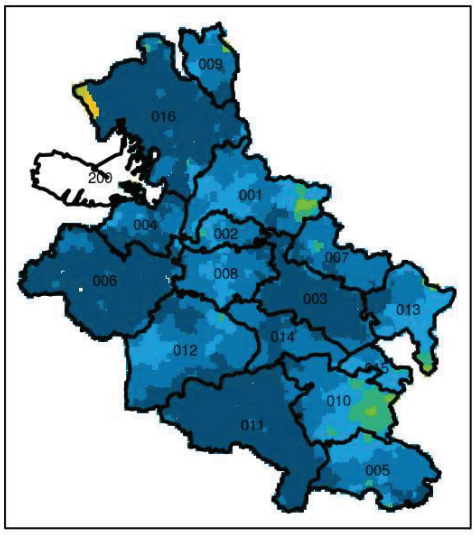

(d) Gemeinde-Median mit Pkw

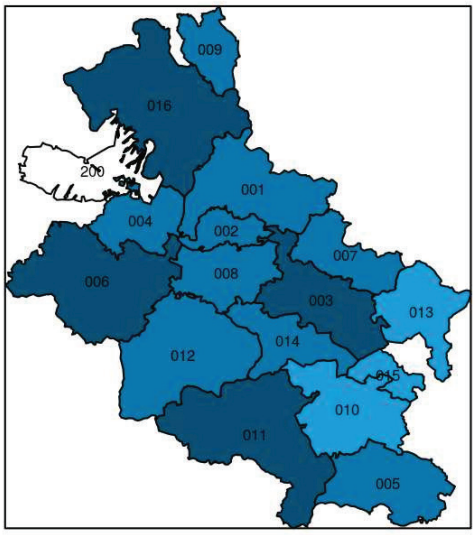

(b) mit Fahrrad

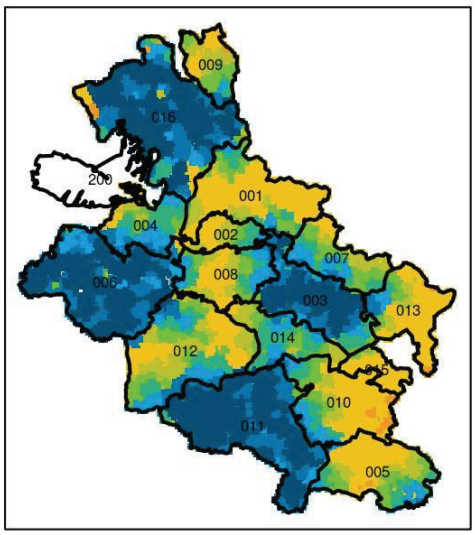

(e) Gemeinde-Median mit Fahrrad

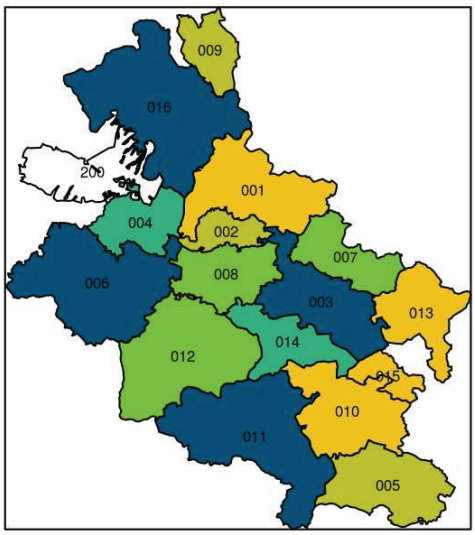

(c) fußläufig

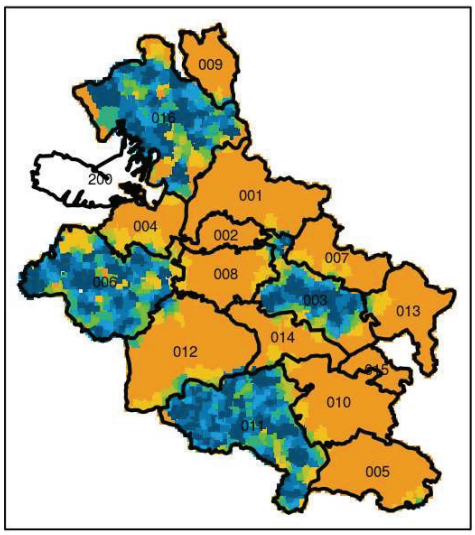

(f) Gemeinde-Median fußläufig

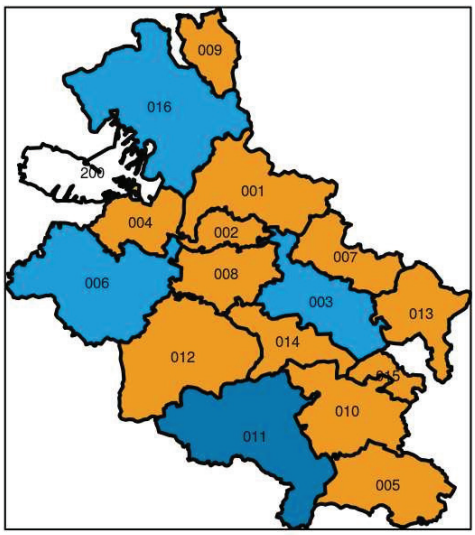

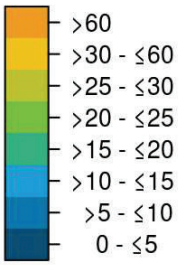

Quellen: Thünen-Erreichbarkeitsmodell; © GeoBasis-DE / BKG 2018; Map tiles by Stamen Design, under CC BY 3.0. Data by OpenStreetMap, under ODbL

Region/(Schlüssel in Karte)	Bewohnte Gebiete						Wegezeit in Minuten																					
	AV	ME	AV	ME	AV	ME	0 - ≤5			>5 - ≤10			>10 - ≤15			>15 - ≤20			>20 - ≤25			>25 - ≤30			>30 - ≤60			>60		
	Verkehrsträger																											
	A	A	R	R	F	F	A	R	F	A	R	F	A	R	F	A	R	F	A	R	F	A	R	F	A	R	F	A	R	F
	Wegezeit in Minuten						Bevölkerung in % (Zensus 2011)																							
Bad Sooden-Allendorf (001)	9	9	31	32	100	103	4,7			76,6			18,6	0,1			6,9			3,4			8,9			80,7				100,0
Berkatal (002)	9	8	28	25	88	80	0,2			77,8			20,7	4,6		1,3	15,0			37,7			17,4			25,2	0,6			99,4
Eschwege (003)	1	1	2	1	6	4	99,8	99,4	85,7	0,1	0,5	12,1		0,1	1,4			0,2					0,3			0,1				
Großalmerode (004)	6	5	18	18	57	58	39,3			59,9	13,0		0,8	23,2			11,7			29,5	2,0		22,2	7,6		0,4	26,4			63,9
Herleshausen (005)	8	8	31	31	101	100	46,8			40,7	0,4		12,0	30,4		0,5	13,1			5,8			11,8			38,5	23,3			76,7
Hessisch Lichtenau (006)	1	1	2	1	7	3	98,3	97,4	88,9	0,9	1,0	7,1		0,7	1,3			0,2			0,5			0,3		0,7			
Meinhard (007)	6	6	18	18	56	59	44,0			55,4	19,4		0,7	29,0			10,3			37,5	3,6		2,1	11,3		1,8	33,2			51,9
Meißner (008)	8	9	26	25	82	79	15,5			51,6	0,2		32,9	27,5			0,3			29,0			2,2			40,9	24,7			75,3
Neu-Eichenberg (009)	7	7	26	25	84	81	0,2			96,4			3,5	0,1			3,7			56,0			28,4			11,8	0,1			99,9
Ringgau (010)	11	12	33	33	105	106	17,9			43,0			28,7	0,9		10,3	38,8		0,1				10,0			50,1			0,2	100,0
Sontra (011)	1	1	2	1	5	3	99,1	98,9	93,0	0,1	0,4	5,2			0,5			0,2					0,3							
Waldkappel (012)	7	7	23	25	73	80	25,2			69,6	4,1		5,2	10,8			9,8	0,3		29,9	0,5		37,8	3,2		7,6	7,2			88,7
Wanfried (013)	10	10	33	31	106	98	11,8			62,4	10,4		19,7	1,4		6,1				2,2			54,1	7,0		31,9	4,8			88,2
Wehretal (014)	6	6	19	18	60	58	45,5			54,5	0,9			11,7			79,1			3,1			5,0	0,9		0,2	1,9			97,2
Weißenborn (015)	11	10	37	33	118	105				75,3			24,2			0,5							15,5			84,5				100,0
Witzenhausen (016)	1	1	2	1	7	3	98,7	97,3	88,0	0,3	1,4	7,6		0,1	1,6		0,3	0,6			0,1			0,5		0,2				0,4
Gutsbezirk Kaufunger Wald (200)	NA	NA	NA	NA	NA	NA																								
Landkreis Werra-Meißner-Kreis gesamt	5	4	15	11	47	36	64,1	52,3	46,9	29,4	2,9	4,7	5,6	6,0	0,7	0,6	8,2	0,2		8,3	0,4		8,2	1,7		13,8	5,5			39,6
Deutschland gesamt	8	6	23	16	75	53	70,5	62,5	53,1	16,1	4,2	7,5	8,4	5,4	1,6	3,2	5,1	1,1	1,1	4,5	1,3	0,3	4,0	1,4	0,3	11,4	5,0	0,1	2,8	28,8

Anmerkungen: A: Auto; R: Fahrrad; F: Fuß; AV: Arithmetisches Mittel; ME: Median

Quellen: Thünen-Erreichbarkeitsmodell, Dr. Stefan Neumeier; Daten Bevölkerung: Zensus 2011, (c) Statistisches Bundesamt, Wiesbaden, 2015

Tabelle: Mittlere Mittel- und Oberzentren-Erreichbarkeit in Minuten (Datenstand Standorte: 2014) sowie Wegezeit in Minuten nach Bevölkerung - Landkreis Werra-Meißner-Kreis

Erreichbarkeit ausgewählter Infrastrukturen im Landkreis Neustadt an der Aisch-Bad Windsheim

Zuordnung der Schlüsselnummern in den Kartendarstellungen zu Gemeindenamen:

Schlüssel	Gemeindename
112	Bad Windsheim
113	Baudenbach
115	Burgbernheim
116	Burghaslach
117	Dachsbach
118	Diespeck
119	Dietersheim
121	Emskirchen
122	Ergersheim
124	Gallmersgarten
125	Gerhardshofen
127	Gollhofen
128	Gutenstetten
129	Hagenbüchach
130	Hemmersheim
133	Illesheim
134	Ippesheim
135	Ipsheim
138	Langenfeld
143	Marktbergel
144	Markt Bibart
145	Markt Erlbach
146	Markt Nordheim
147	Markt Taschendorf
150	Münchsteinach
152	Neuhof a.d. Zenn
153	Neustadt a.d. Aisch
155	Oberickelsheim
156	Obernzenn
157	Oberscheinfeld
161	Scheinfeld
163	Simmershofen
165	Sugenheim
166	Trautskirchen
167	Uehlfeld
168	Uffenheim
179	Weigenheim
181	Wilhelmsdorf
451	Osing Gemeindefreies Gebiet

Erreichbarkeit von Supermärkten und Discountern in Minuten (Datenstand Standorte: 2017)

- Landkreis Neustadt an der Aisch-Bad Windsheim -

(a) mit Pkw

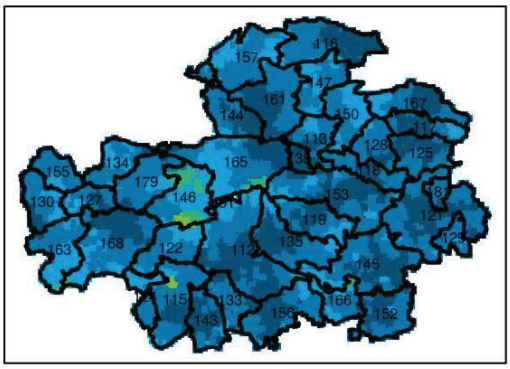

(e) Gemeinde-Median mit Pkw

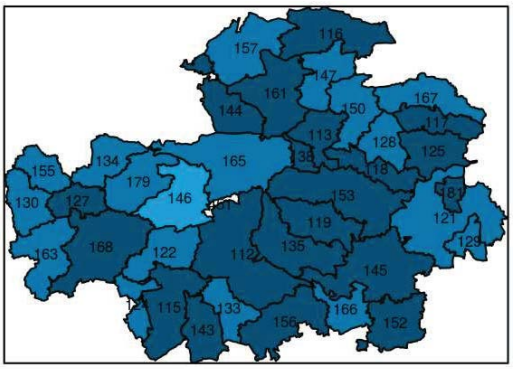

(b) mit Fahrrad

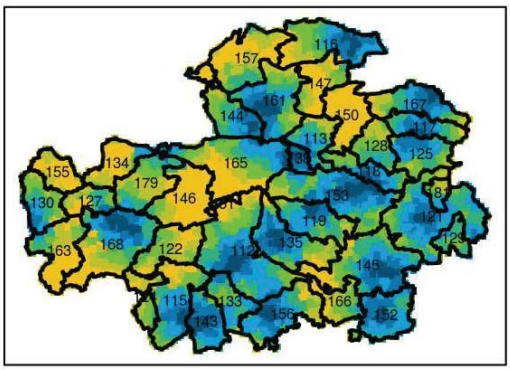

(f) Gemeinde-Median mit Fahrrad

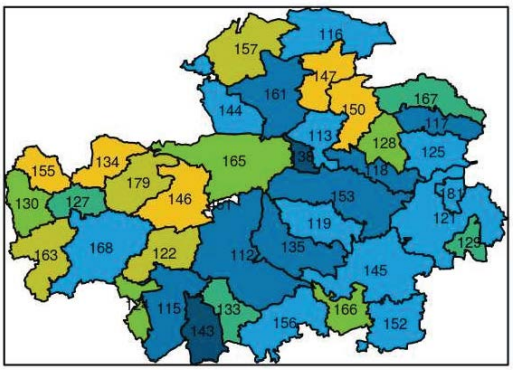

(c) fußläufig

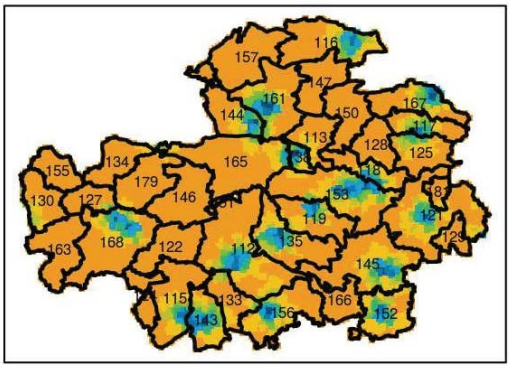

(g) Gemeinde-Median fußläufig

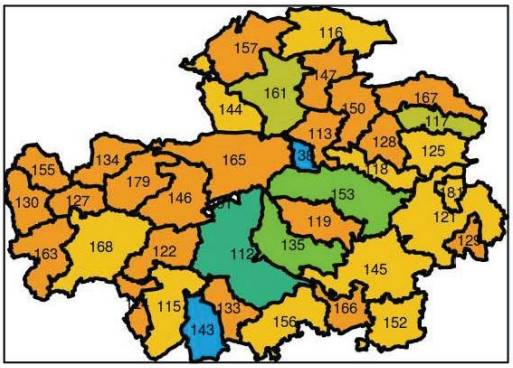

(d) mit ÖPNV

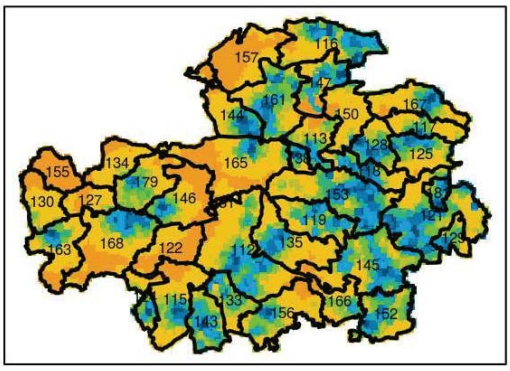

(h) Gemeinde-Median mit ÖPNV

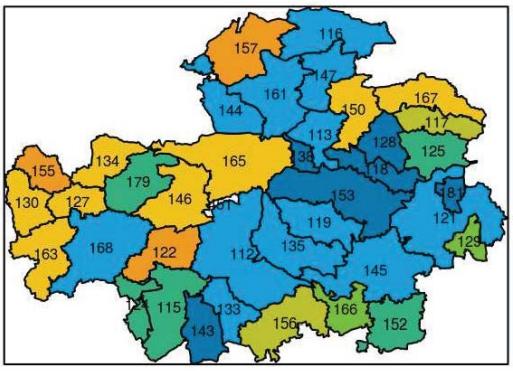

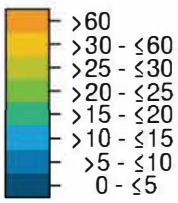

Quellen: Thünen-Erreichbarkeitsmodell 2019 (Neumeier, S.); © GeoBasis-DE / BKG 2018;
Map tiles by Stamen Design, under CC BY 3.0. Data by OpenStreetMap, under ODbL

Region/(Schlüssel in Karte)	Bewohnte Gebiete								Wegezeit in Minuten																															
	AV	ME	AV	ME	AV	ME	AV	ME	0 - ≤5				>5 - ≤10				>10 - ≤15				>15 - ≤20				>20 - ≤25				>25 - ≤30				>30 - ≤60				>60			
	Verkehrsträger																																								
	A	A	R	R	F	F	Ö	Ö	A	R	F	Ö	A	R	F	Ö	A	R	F	Ö	A	R	F	Ö	A	R	F	Ö	A	R	F	Ö	A	R	F	Ö	A	R	F	Ö
	Wegezeit in Minuten								Bevölkerung in % (Zensus 2011)																																	
Bad Windsheim (112)	4	3	10	6	33	20	15,8	12,0	89,9	72,5	7,8	26,6	9,6	12,2	27,7	38,3	0,5	4,2	36,6	26,0		8,4	9,5	4,2		0,5	3,1	0,1		1,7		0,5		0,5	2,1	4,3			13,1	
Burghaslach (116)	4	4	12	11	39	37	17,2	11,0	82,1	49,5	13,3	28,3	17,9	9,6	16,2	27,0		18,0	12,5	20,3		8,2	13,3	0,1		9,3	2,7	1,7		1,9	0,4	5,0		3,5	17,9	15,6			23,6	0,1
Dietersheim (119)	6	5	14	14	45	46	14,3	12,0	70,9	37,4	1,2	13,1	23,0	17,0	10,1	37,7	6,1	20,9	26,2	22,8		9,3	4,6	18,5		8,5		2,9		6,9	0,3	0,1			24,0	4,9			33,6	
Emskirchen (121)	5	5	12	13	40	41	19,2	14,0	72,0	47,0	9,2	28,6	28,0	15,7	13,5	32,5		15,8	19,0	9,6		14,2	7,9	5,2		7,3	7,0	3,1			3,7	1,5			16,4	19,3			23,3	
Ipsheim (135)	4	3	9	7	30	23	20,1	14,0	89,9	62,2	4,9	19,0	10,1	27,7	26,1	30,1		0,5	31,2	22,8		2,0	1,8	0,5		7,5	11,4	7,0		0,1	11,1	5,4			3,5	11,7			10,1	
Markt Erlbach (145)	5	4	14	12	44	39	19,0	14,0	83,2	58,6	18,0	38,5	15,0	13,9	25,5	26,8	1,8	4,1	12,5	16,3		10,3	3,2	5,9		7,5	10,3	3,5		3,3	2,4	5,3		2,3	2,8	1,5			25,4	2,4
Neustadt a.d. Aisch (153)	4	4	9	7	30	22	12,5	10,0	87,4	65,9	8,2	33,1	12,5	21,2	35,5	33,3		2,5	21,7	21,2		6,9	8,4	2,7		3,0	9,5	3,8		0,5	3,3	1,7			2,4	0,5			10,9	
Obernzenn (156)	4	4	12	10	40	34	28,1	27,0	65,0	43,7	13,8	13,8	32,2	16,1	22,8	27,3	2,8	13,9	7,0	11,0		2,3		2,0		14,6	5,1	5,4		9,4	9,6	19,6			13,3	17,6			28,3	3,3
Langenfeld (138)	2	2	4	3	13	10	11,9	10,0	100,0	96,9	8,4	34,1		3,0	42,0	55,4		0,1	45,8	7,7			0,9								1,5	2,8			1,4	0,1				
Markt Bibart (144)	4	4	14	11	46	35	23,8	12,0	82,6	25,1	0,3	42,9	17,2	36,2	5,2	23,7	0,2	16,8	19,6	7,6		14,0	4,0	0,2		1,3	3,8	0,3		1,2	14,0	4,6		5,4	31,3	13,1			21,8	4,2
Markt Taschendorf (147)	10	9	30	31	98	98	22,9	14,0				15,0	65,7			18,6	34,3			36,5				12,8		7,1				34,4				58,5		8,7			100,0	5,8
Oberscheinfeld (157)	8	8	28	29	89	92	64,2	65,0	6,7				88,3				5,0	0,4				11,3				13,8				55,7				18,8		48,2			100,0	51,8
Scheinfeld (161)	4	3	11	9	35	29	17,8	14,5	86,5	58,7	13,3	27,5	13,5	16,4	18,6	35,8		8,5	21,5	11,2		11,0	12,4	8,7		2,6	3,7	5,8		1,7	4,2	1,9		1,1	9,9	8,8			16,4	
Sugenheim (165)	9	9	25	23	80	74	45,6	39,0	18,7			1,9	52,0	2,2			28,9	16,5		0,3	0,3	2,1		0,1		44,2	0,2	0,2		7,5	2,0	7,1		27,5	16,5	72,7			81,3	17,8
Ergersheim (122)	8	7	26	26	82	82	68,4	72,5	3,1				96,5				0,4					3,1				21,5				71,9				3,5		19,2			100,0	80,8
Gollhofen (127)	7	5	22	17	71	56	50,2	49,5	73,8				22,2				3,9	42,6				32,9				0,5				23,2				0,9	5,7	99,1			94,3	0,9
Hemmersheim (130)	8	8	20	22	64	69	53,4	50,5	14,9				79,6				5,5	33,1				1,2				65,5				0,1					33,1	65,5			66,9	34,5
Ippesheim (134)	9	9	30	31	96	98	51,9	46,0					94,6				5,4									3,7				45,6		4,2		50,7		66,3			100,0	29,5
Markt Nordheim (146)	12	13	34	37	110	120	53,0	51,0				21,4	31,9			10,5	64,6				3,4					20,0				11,9				68,1		32,7			100,0	35,3
Oberickelsheim (155)	8	8	34	34	108	110	88,5	89,5					99,7				0,3													0,7				99,3					100,0	100,0
Simmershofen (163)	9	8	27	26	87	82	31,6	34,0	0,7			5,7	59,0			11,6	40,3			7,7		17,0		1,5		25,7		13,4		17,0		1,0		40,3		48,6			100,0	4,2
Uffenheim (168)	5	4	14	12	43	38	30,1	15,0	85,7	68,5	10,2	14,0	11,8	9,1	29,8	44,5	2,0	9,0	27,9	20,4	0,4	5,4	4,3			1,3	4,7			2,7	0,6			4,1	7,9	15,1			14,5	5,0
Weigenheim (179)	8	9	24	25	76	81	17,4	17,5				14,7	99,7			3,9	0,3			19,6		13,1		23,7		39,4		25,5		47,6		0,3				0,9			100,0	
Hagenbüchach (129)	7	7	18	18	57	56	21,9	23,0	2,7			7,1	97,3					3,3		1,0		93,3		38,1		3,4		41,1				3,4				0,1	9,3			99,9	
Wilhelmsdorf (181)	5	5	15	13	49	41	9,4	7,0	86,6			49,7	13,4	10,3		42,8		77,4		3,6		5,3				1,1	0,7	3,6		5,9	2,8	0,3			83,6				12,9	
Baudenbach (113)	5	4	17	14	53	46	15,4	15,0	70,3			0,9	29,7	11,4		29,9		67,2		33,3		3,8		30,0		10,0		3,2		7,7	0,3	2,8			75,4				24,4	
Diespeck (118)	5	5	11	10	36	32	14,6	10,0	76,1	33,2	1,7	17,1	23,9	38,3	15,1	50,2		10,6	16,1	14,1		13,7	21,9	2,5		4,1	9,0	0,8			6,9	1,6			9,5	7,5			19,9	
Gutenstetten (128)	7	7	21	22	68	69	16,0	9,0	39,0			34,7	55,3			41,1	5,7	6,2		5,3		47,2		1,6		32,0				14,5					1,2	17,4			98,8	
Münchsteinach (150)	10	10	34	34	109	109	36,9	35,5					75,0				25,0			2,6				0,6				9,6		1,3		29,2		98,7		58,0			100,0	
Dachsbach (117)	4	3	10	8	33	26	26,4	27,0	82,0	55,7	6,6	22,0	16,1	18,5	32,3	30,3	1,8	0,3	16,5	3,1		23,7	2,5	5,8		0,1	13,9	10,5		0,5	2,4	2,5		1,2	0,1	25,7			25,7	
Gerhardshofen (125)	4	4	13	11	43	35	21,9	17,5	71,5	5,8		16,6	28,1	58,2	1,9	38,6	0,4	6,8	3,2	11,7		17,7	21,4	3,0		5,8	13,2	3,1		5,7	15,0	5,5			13,6	21,4			31,6	
Uehlfeld (167)	6	6	15	16	49	50	30,4	33,0	70,5	32,3	4,8	22,0	22,5	37,6	5,9	31,3	7,0	4,1	21,2	15,1		5,0	19,4	2,5		12,0	15,3			8,5	2,6	1,3		0,4	4,8	16,7			26,0	11,0
Burgbernheim (115)	6	4	15	9	47	30	32,2	16,0	82,2	50,6	2,7	33,1	17,2	31,6	17,1	26,9	0,5	0,2	30,8	22,2		1,4	14,6	0,1		8,4	15,3	0,1		7,4	1,7	0,2		0,3	0,2	9,7			17,6	7,7
Gallmersgarten (124)	9	8	24	24	76	76	22,5	16,0				23,4	73,5			17,2	26,5			10,5		11,5		18,5		58,5		4,0		11,7		0,9		18,3		24,2			100,0	1,4
Illesheim (133)	6	6	16	16	52	53	14,1	14,5	33,2			11,2	66,8	0,2		30,9		37,5		26,7		45,1		28,2		17,3	0,2	0,6				2,5			28,4				71,5	
Marktbergel (143)	3	2	6	4	20	13	9,2	9,0	96,0	79,1	31,3	49,8	4,0	13,1	27,9	31,3		4,2	20,0	10,8		3,5	11,6	4,1			0,6	0,1			0,5				4,5				3,6	
Neuhof a.d. Zenn (152)	4	4	10	10	31	32	16,9	15,5	88,0	51,4	11,8	19,6	12,0	21,1	20,3	24,3		21,8	19,3	24,0		5,1	8,0	10,8		0,7	1,6	4,1			4,4	11,0			26,8	3,9			7,8	
Trautskirchen (166)	9	8	25	24	79	77	32,6	22,5	0,2				83,2			2,0	16,6			4,1		12,7		53,6		69,5		21,8		13,3		1,1		4,5		13,1			100,0	4,2
Landkreis Neustadt a.d. Aisch-Bad Windsheim gesamt	6	5	16	15	51	48	25,3	17,0	68,8	43,7	6,9	23,0	27,1	15,9	18,0	29,4	4,0	9,2	17,7	15,5	0,1	10,2	7,1	5,4		8,5	5,5	3,4		6,0	2,8	2,9		6,4	9,3	14,0			32,8	5,1
Deutschland gesamt	4	4	12	9	38	30	NA	NA	88,2	67,8	17,2	NA	10,5	16,0	29,3	NA	1,2	6,4	18,8	NA	0,1	4,3	9,4	NA		2,6	4,9	NA		1,5	3,1	NA		1,4	6,4	NA			10,9	NA

Anmerkungen: A: Auto; R: Fahrrad; F: Fuß; Ö: ÖPNV; AV: Arithmetisches Mittel; ME: Median

Quellen: Thünen-Erreichbarkeitsmodell, Dr. Stefan Neumeier; Daten Bevölkerung: Zensus 2011, (c) Statistisches Bundesamt, Wiesbaden, 2015

Tabelle: Mittlere Erreichbarkeit von Supermärkten und Discountern in Minuten (Datenstand Standorte: 2017) sowie Wegezeit in Minuten nach Bevölkerung - Landkreis Neustadt a.d. Aisch-Bad Windsheim

Discounter-Erreichbarkeit in Minuten (Datenstand Standorte: 2017)

- Landkreis Neustadt an der Aisch-Bad Windsheim -

(a) mit Pkw

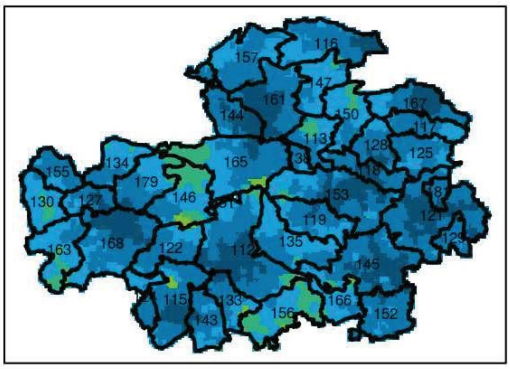

(e) Gemeinde-Median mit Pkw

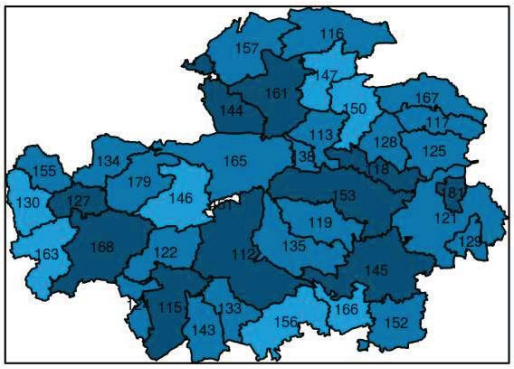

(b) mit Fahrrad

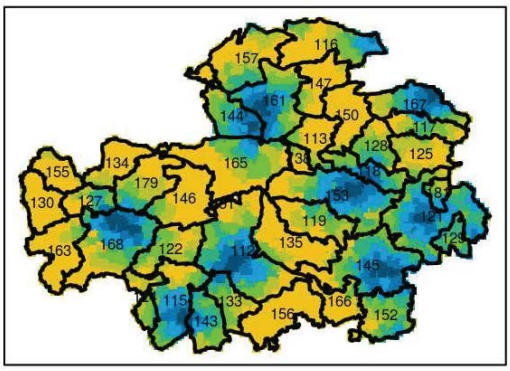

(f) Gemeinde-Median mit Fahrrad

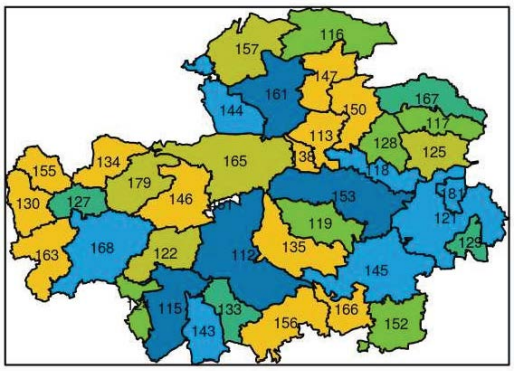

(c) fußläufig

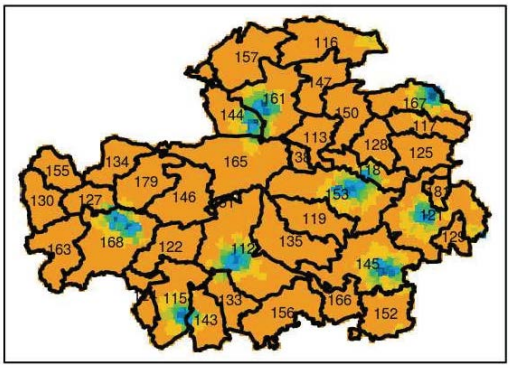

(g) Gemeinde-Median fußläufig

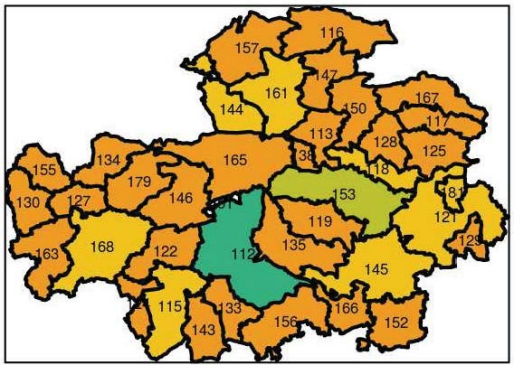

(d) mit ÖPNV

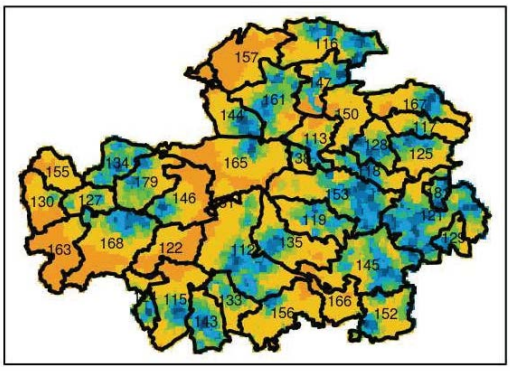

(h) Gemeinde-Median mit ÖPNV

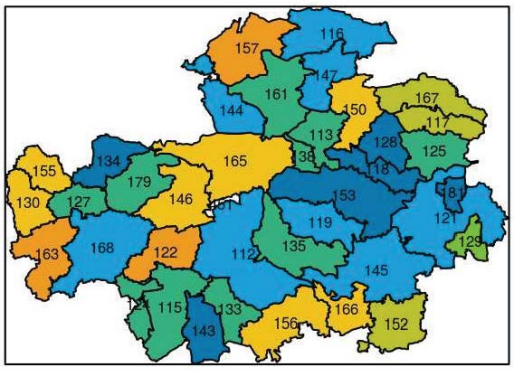

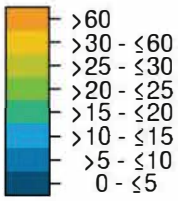

Quellen: Thünen-Erreichbarkeitsmodell 2019 (Neumeier, S.); © GeoBasis-DE / BKG 2018;
Map tiles by Stamen Design, under CC BY 3.0. Data by OpenStreetMap, under ODbL

Region/(Schlüssel in Karte)	Bewohnte Gebiete								Wegezeit in Minuten																															
	AV	ME	AV	ME	AV	ME	AV	ME	0 - ≤5				>5 - ≤10				>10 - ≤15				>15 - ≤20				>20 - ≤25				>25 - ≤30				>30 - ≤60				>60			
	Verkehrsträger																																								
	A	A	R	R	F	F	Ö	Ö	A	R	F	Ö	A	R	F	Ö	A	R	F	Ö	A	R	F	Ö	A	R	F	Ö	A	R	F	Ö	A	R	F	Ö	A	R	F	Ö
	Wegezeit in Minuten								Bevölkerung in % (Zensus 2011)																																	
Bad Windsheim (112)	4	3	11	6	34	20	16,1	12,0	89,8	71,7	5,9	28,2	9,7	13,1	24,6	39,9	0,4	3,9	39,3	20,9	0,1	7,7	11,7	6,1		1,4	3,1	0,1		0,4		0,4		1,8	2,1	4,3			13,2	
Burghaslach (116)	7	7	23	22	73	70	17,5	12,0	33,9			16,1	60,7	1,1		27,0	5,4	10,8		23,5		52,5		8,6		10,0		1,7		5,7	0,6	5,6		19,9	11,0	15,6			88,5	0,1
Dietersheim (119)	8	8	25	25	81	79	15,7	13,5	16,4			11,9	76,7			34,9	2,1			22,1	4,8	37,5		18,0		18,9		7,4		34,0		0,7		9,6		4,9			100,0	
Emskirchen (121)	5	5	12	13	40	42	16,2	12,0	72,0	47,0	7,6	35,7	28,0	15,6	15,1	27,0		15,6	19,1	9,1		14,6	7,9	4,8		7,3	7,0	6,1			3,7	1,8			15,5	15,1			24,3	
Ipsheim (135)	10	9	32	32	104	101	20,6	17,0				21,8	77,5			30,9	22,5			17,4				2,0		9,0		3,9		20,7		5,0		70,3		15,4			100,0	
Markt Erlbach (145)	5	4	14	12	45	39	19,2	15,0	83,2	58,6	12,5	39,7	13,9	13,9	30,2	19,6	2,9	4,1	13,2	22,3		10,3	3,2	6,4		7,5	10,3	2,8		1,9	2,4	4,6		3,7	2,8	2,0			25,4	2,4
Neustadt a.d. Aisch (153)	5	4	11	8	35	26	12,5	9,0	87,0	49,8	4,0	38,5	11,5	36,7	22,6	32,1	1,6	2,3	20,5	13,3		3,9	13,0	3,7		3,4	19,5	3,5		2,3	6,3	3,1		1,5	2,3	1,1			11,8	
Obernzenn (156)	14	14	46	46	146	148	34,6	31,5				1,3	2,6			2,8	73,2			0,7	24,1			9,2				13,9				30,1		100,0		38,7			100,0	3,4
Langenfeld (138)	8	8	32	31	101	99	21,0	19,5					97,2				2,8			24,1				38,7				34,4		15,1				84,9		2,8			100,0	
Markt Bibart (144)	4	4	15	11	48	35	25,9	12,0	82,6	25,1	0,3	42,9	17,2	36,2	5,2	23,7	0,2	16,8	19,6	7,6		14,0	4,0	0,2		1,3	3,8	0,3		1,1	14,0	4,6		5,5	31,3	10,7			21,8	6,6
Markt Taschendorf (147)	12	12	36	36	114	115	21,9	14,0				15,0	17,5			18,6	82,5			36,5				12,8		2,5				13,7				83,9		8,7			100,0	5,8
Oberscheinfeld (157)	8	8	28	29	89	92	64,5	65,0	6,7				87,6				5,8	0,4				11,3				13,8				55,7				18,8		48,2			100,0	51,8
Scheinfeld (161)	4	3	12	10	37	31	19,2	16,0	86,5	43,5	6,5	20,8	12,4	31,1	6,6	26,2	1,1	9,1	15,5	25,8		9,5	32,8	10,1		4,1	6,8	2,6		1,7	3,3	5,2		1,1	12,1	9,2			16,4	
Sugenheim (165)	10	9	29	26	93	85	46,7	44,0	1,9			1,9	68,8				22,4	1,9		0,3	6,5	2,1		0,1	0,3	51,9		0,2		10,1		7,1		34,0	1,9	72,7			98,1	17,8
Ergersheim (122)	8	7	26	26	82	82	69,3	73,0	3,1				96,5				0,4					3,1				21,5				71,9				3,5		23,1			100,0	76,9
Gollhofen (127)	7	5	23	17	75	56	18,3	16,5	73,8				21,0			18,8	5,2	42,6		48,8		32,9		29,0		0,5		1,6		0,4		0,9		23,7	5,7	0,9			94,3	
Hemmersheim (130)	13	13	44	44	139	141	46,6	50,0					1,2				98,8							13,4				3,4						100,0		70,9			100,0	12,3
Ippesheim (134)	10	10	37	36	120	116	9,9	10,0				39,8	65,6			41,9	34,4			17,4				0,7		3,7		0,1		24,6				71,7					100,0	
Markt Nordheim (146)	13	13	40	39	129	125	53,0	51,0				21,4	31,9			10,5	32,7				35,3					20,0				11,9				68,1		32,7			100,0	35,3
Oberickelsheim (155)	9	9	36	36	114	115	54,6	50,5					99,7				0,3																	100,0		69,5			100,0	30,5
Simmershofen (163)	12	12	34	36	108	114	103,3	104,0					19,9				80,1									13,5								86,5		13,5			100,0	86,5
Uffenheim (168)	5	4	14	12	44	38	30,3	15,0	85,7	68,5	10,2	12,2	11,8	9,1	29,8	46,3	2,0	9,0	27,9	21,1	0,4	5,4	4,3	0,8		1,3	4,7	0,1		2,7	0,6			4,1	7,9	14,5			14,5	4,1
Weigenheim (179)	9	9	26	25	82	81	14,3	15,5				15,3	98,8			4,2	1,2			19,6		12,8		23,7		38,2		25,5		48,2		0,3		0,9					100,0	
Hagenbüchach (129)	7	7	18	18	58	57	23,0	24,0				7,1	99,0				1,0	2,4		1,0		94,2		17,8		3,4		48,6				15,3			0,1	10,1			99,9	
Wilhelmsdorf (181)	5	5	15	13	49	41	9,4	7,0	86,6			49,7	13,4	10,3		42,8		77,4		3,6		5,3				1,1	0,7	3,6		5,9	2,8	0,3			83,6				12,9	
Baudenbach (113)	10	9	36	35	114	112	17,0	16,0	2,0			0,9	82,5			27,9	15,5			31,5		2,0		31,6		4,6		4,8		15,4		2,5		78,0		0,9			100,0	
Diespeck (118)	5	5	12	10	39	34	15,4	10,0	75,5	30,6	1,7	20,1	24,5	38,7	15,1	48,6		12,8	13,5	12,2		8,7	24,4	2,6		9,3	8,4	1,2			5,0	1,6			11,3	7,5			20,6	
Gutenstetten (128)	7	7	24	23	77	73	16,1	9,0	37,9			33,8	44,7			41,9	17,4	6,2		5,3		36,1		1,6		36,1				4,3				17,4	1,2	17,4			98,8	
Münchsteinach (150)	12	11	38	40	121	128	37,8	36,5					64,1				23,5			2,6	12,4			0,6				9,6		1,3		29,2		98,7		58,0			100,0	
Dachsbach (117)	8	8	26	25	82	79	28,3	29,0	5,9				83,2			25,1	10,9			28,4		34,5		4,5		41,4		11,1		4,0		5,1		20,0		25,9			100,0	
Gerhardshofen (125)	9	9	29	28	93	89	22,2	17,5				16,6	82,2			38,6	17,8			11,7				3,0		21,7		3,0		53,0		2,8		25,3		24,3			100,0	
Uehlfeld (167)	6	6	16	16	50	50	32,7	29,0	70,5	32,3	4,8	25,0	18,0	37,6	5,9	28,4	11,4	4,1	21,2	15,1		5,0	19,4	2,5		8,1	15,3			12,3	2,6	2,5		0,5	4,8	13,1			26,0	13,4
Burgbernheim (115)	6	4	15	9	48	30	33,8	17,0	82,2	50,6	2,7	33,3	17,0	31,6	17,1	26,7	0,8	0,2	30,8	22,2		1,4	14,6	0,1		8,4	15,3	0,1		2,4	1,7	0,1		5,3	0,2	9,9			17,6	7,7
Gallmersgarten (124)	9	8	24	24	76	76	22,4	16,0				23,4	73,5			17,2	26,5			10,5		11,5		18,5		58,5		4,0		11,7		0,9		18,3		24,2			100,0	1,4
Illesheim (133)	7	7	20	19	64	61	17,6	17,0	33,2				35,7	0,2		11,2	31,1	28,8		43,5		22,3		40,6		17,7	0,2	2,2		31,1		1,7			27,0	0,8			72,8	
Marktbergel (143)	7	6	16	14	53	46	8,8	9,0	16,1			58,1	79,9	3,4		20,9	4,0	81,3		16,4		7,2		0,5		4,5		0,1		3,6					67,6				32,4	
Neuhof a.d. Zenn (152)	7	7	21	20	66	64	24,1	28,0	9,7			7,3	86,3	2,7		5,9	4,0	6,5		2,7		19,2		2,5		54,5		11,8		13,6	0,3	40,5		3,3	8,9	27,0			90,8	
Trautskirchen (166)	12	11	38	37	122	119	46,7	42,0					27,4				72,6									3,8				0,2				96,0		95,8			100,0	4,2
Landkreis Neustadt a. d. Aisch-Bad Windsheim gesamt	7	7	22	21	70	68	26,3	18,0	54,1	31,7	3,6	23,0	33,9	14,5	12,0	26,6	10,5	7,5	14,2	15,4	1,5	10,5	7,5	6,0		9,7	5,8	4,0		8,0	2,0	4,2		18,2	7,0	14,7			47,8	4,9
Deutschland gesamt	6	5	17	14	55	45	NA	NA	78,7	52,2	9,4	NA	17,0	22,2	21,3	NA	3,7	8,0	18,6	NA	0,6	5,6	12,0	NA	0,1	4,1	7,2	NA		2,9	4,5	NA		4,8	8,1	NA		0,2	18,9	NA

Anmerkungen: A: Auto; R: Fahrrad; F: Fuß; Ö: ÖPNV; AV: Arithmetisches Mittel; ME: Median

Quellen: Thünen-Erreichbarkeitsmodell, Dr. Stefan Neumeier; Daten Bevölkerung: Zensus 2011, (c) Statistisches Bundesamt, Wiesbaden, 2015

Tabelle: Mittlere Discounter-Erreichbarkeit in Minuten (Datenstand Standorte: 2017) sowie Wegezeit in Minuten nach Bevölkerung - Landkreis Neustadt a. d. Aisch-Bad Windsheim

Supermarkt-Erreichbarkeit in Minuten (Datenstand Standorte: 2017)

- Landkreis Neustadt an der Aisch-Bad Windsheim -

(a) mit Pkw

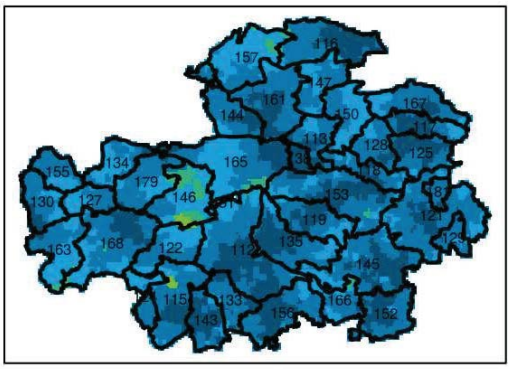

(e) Gemeinde-Median mit Pkw

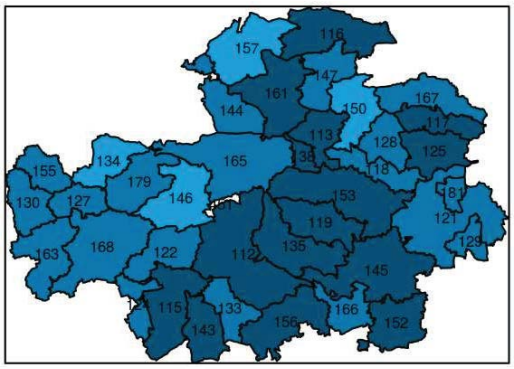

(b) mit Fahrrad

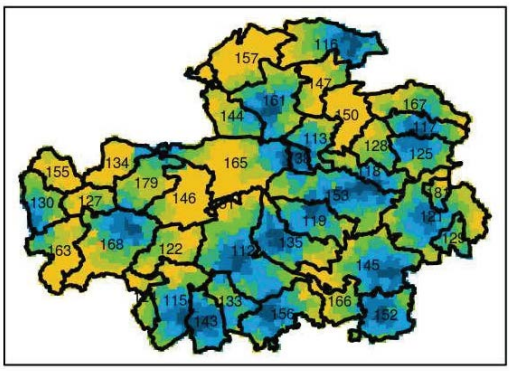

(f) Gemeinde-Median mit Fahrrad

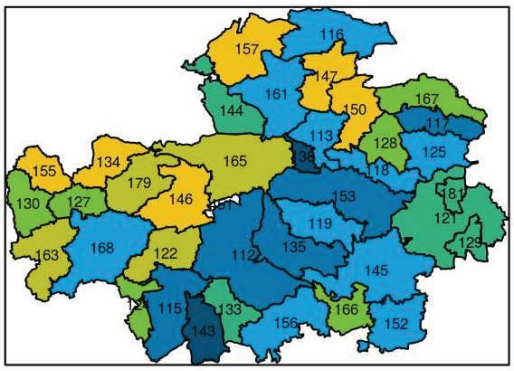

(c) fußläufig

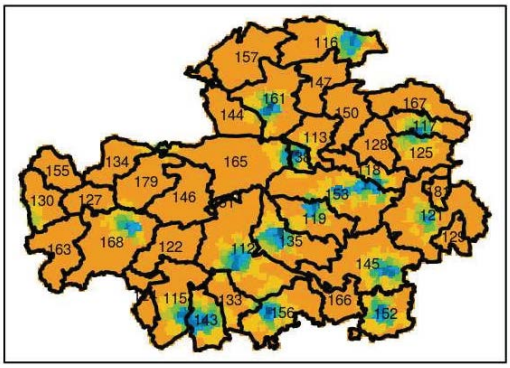

(g) Gemeinde-Median fußläufig

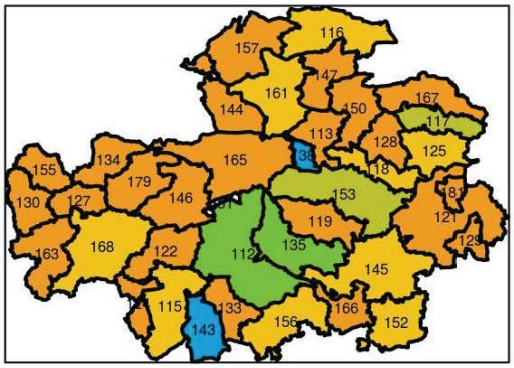

(d) mit ÖPNV

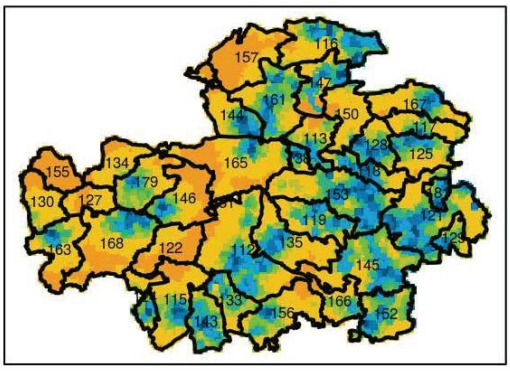

(h) Gemeinde-Median mit ÖPNV

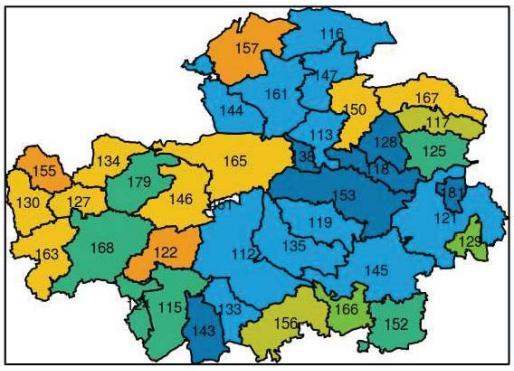

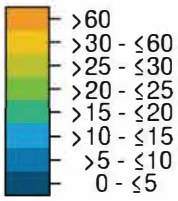

Quellen: Thünen-Erreichbarkeitsmodell 2019 (Neumeier, S.); © GeoBasis-DE / BKG 2018;
Map tiles by Stamen Design, under CC BY 3.0. Data by OpenStreetMap, under ODbL

Region/(Schlüssel in Karte)	Bewohnte Gebiete								Wegezeit in Minuten																											
	AV	ME	AV	ME	AV	ME	AV	ME	0 - ≤5				>5 - ≤10				>10 - ≤15				>15 - ≤20				>20 - ≤25				>25 - ≤30				>30 - ≤60				>60			
	Verkehrsträger																																					
	A	A	R	R	F	F	Ö	Ö	A	R	F	Ö	A	R	F	Ö	A	R	F	Ö	A	R	F	Ö	A	R	F	Ö	A	R	F	Ö	A	R	F	Ö	A	R	F	Ö
	Wegezeit in Minuten								Bevölkerung in % (Zensus 2011)																															
Bad Windsheim (112)	4	4	11	6	34	21	16,4	12,5	88,9	58,8	6,3	25,8	10,2	25,9	21,4	38,7	0,9	2,8	28,6	22,2		9,1	23,8	8,5		1,0	4,6	0,1		1,7		0,5		0,5	0,3	4,2			15,0	0,1
Burghaslach (116)	4	4	13	12	40	38	17,2	11,0	82,1	49,5	13,3	28,3	17,9	8,7	16,2	27,0		17,5	12,5	20,3		9,6	13,3	0,1		7,2	2,7	1,7		4,0	0,1	5,0		3,5	15,5	15,6			26,3	0,1
Dietersheim (119)	6	5	14	14	45	46	14,3	12,0	70,9	37,4	1,2	13,1	22,1	17,0	10,1	37,7	6,9	20,9	26,2	22,8		9,3	4,6	18,5		8,5		2,9		6,9	0,3	0,1			24,0	4,9			33,6	
Emskirchen (121)	7	6	17	16	55	53	19,8	14,0	58,4	20,5	1,7	28,3	30,8	31,5	4,5	27,3	10,8	15,6	12,5	15,2		6,8	10,3	5,2		11,5	17,2	3,1		10,1	5,2	0,4		3,9	12,7	20,3			35,9	
Ipsheim (135)	4	3	9	7	30	23	20,1	14,0	89,9	62,2	4,9	19,0	10,1	27,7	26,1	30,1		0,5	31,2	22,8		2,0	1,8	0,5		7,5	11,4	7,0			11,1	5,4		0,1	3,5	11,7			10,1	
Markt Erlbach (145)	5	5	14	12	46	39	19,2	14,0	76,3	55,9	12,7	32,2	20,7	15,9	16,7	33,0	3,1	3,1	23,6	16,2		5,9	5,9	5,4		13,0	9,1	4,8		3,5	2,7	4,5		2,6	3,7	1,5			25,7	2,4
Neustadt a.d. Aisch (153)	5	5	11	9	34	29	12,8	10,0	78,8	32,4	4,4	31,6	20,7	49,4	15,9	30,2	0,6	7,4	9,7	21,6		6,0	19,1	6,2		3,2	12,8	4,5		1,6	16,0	1,7			10,9	0,5			11,3	
Obernzenn (156)	4	4	12	10	40	34	28,1	27,0	65,0	43,7	13,8	13,8	32,2	16,1	22,8	27,3	2,8	13,9	7,0	11,0		2,3		2,0		14,6	5,1	5,4		9,4	9,6	19,6			13,3	17,6			28,3	3,3
Langenfeld (138)	2	2	4	3	13	10	11,9	10,0	100,0	96,9	8,4	34,1		3,0	42,0	55,4		0,1	45,8	7,7			0,9								1,5	2,8			1,4	0,1				
Markt Bibart (144)	6	6	22	20	71	64	24,1	13,0	56,8			42,2	43,0			24,3	0,2	0,9		7,6		76,0		0,2		1,4		0,3		15,2		4,6		6,5	0,5	13,1			99,5	4,2
Markt Taschendorf (147)	10	9	30	31	98	98	21,9	14,0				15,0	65,7			18,6	34,3			36,5				12,8		7,1				34,4				58,5		8,7			100,0	5,8
Oberscheinfeld (157)	11	11	35	36	112	115	65,2	65,5					38,6				61,3				0,1					11,7				6,9				81,5		43,5			100,0	56,5
Scheinfeld (161)	5	4	13	12	40	37	19,3	15,0	77,2	53,0	6,9	26,0	21,1	15,3	22,7	36,0	1,7	8,9	16,9	11,1		17,5	15,4	5,0		2,3	2,4	6,8		2,0	3,9	6,0		1,1	8,7	9,0			23,1	
Sugenheim (165)	9	9	29	28	92	90	45,6	39,0	16,8			1,9	52,1	2,2			30,7	14,6		0,3	0,3			0,1		28,0	0,2	0,2		23,2	2,0	7,1		31,9	14,6	72,7			83,2	17,8
Ergersheim (122)	8	8	27	27	86	86	68,4	72,5					97,3				2,7					3,1				15,7				67,5				13,6		19,2			100,0	80,8
Gollhofen (127)	9	8	26	24	85	76	51,9	50,5					77,2				22,8					5,7				69,8				23,3				1,2		99,1			100,0	0,9
Hemmersheim (130)	8	8	20	22	64	69	53,4	50,5	14,9				79,6				5,5	33,1				1,2				65,5				0,1					33,1	65,5			66,9	34,5
Ippesheim (134)	10	10	32	32	102	102	51,9	46,0					38,1				61,9													21,3		4,2		78,7		66,3			100,0	29,5
Markt Nordheim (146)	12	13	35	38	111	120	52,8	51,0				21,4	31,9			10,5	64,6				3,4					19,4				12,6				68,1		32,7			100,0	35,3
Oberickelsheim (155)	9	8	34	35	109	111	83,0	80,5					72,6				27,4													0,7				99,3					100,0	100,0
Simmershofen (163)	9	9	28	27	90	88	31,6	34,0	0,7			5,7	59,0			11,6	40,3			7,7		17,0		1,5		12,2		13,4		30,5		1,0		40,3		48,6			100,0	4,2
Uffenheim (168)	6	5	16	13	50	43	28,9	17,5	78,3	46,1	2,5	8,8	15,8	29,0	8,6	34,7	5,5	9,4	24,3	32,8	0,4	5,8	18,5	3,6		1,6	11,4			3,7	7,1			4,4	9,8	18,8			17,7	1,4
Weigenheim (179)	9	9	24	26	78	83	17,4	17,5				14,7	90,6			3,9	9,4			19,6		13,1		23,7		5,6		25,5		81,3		0,3				0,9			100,0	
Hagenbüchach (129)	8	8	19	20	61	62	21,5	22,0	2,7			7,1	97,3					1,0		10,9		71,8		31,4		27,2		34,3				7,0			0,1	9,3			99,9	
Wilhelmsdorf (181)	6	6	19	16	60	51	11,3	7,0	27,3			49,7	72,7	0,3		42,8		37,6		3,0		50,0				6,2		3,6		1,3		0,3		4,6	28,3				71,7	0,6
Baudenbach (113)	5	4	17	14	53	46	15,4	15,0	70,3			0,9	29,7	11,4		29,9		67,2		33,3		3,8		30,0		10,0		3,2		7,7	0,3	2,8			75,4				24,4	
Diespeck (118)	6	6	15	14	48	45	14,7	10,0	58,6	2,7		15,9	39,0	37,2		52,9	2,4	33,3	2,7	14,1		13,8	7,5	2,5		4,8	15,3	0,8		8,2	14,2	1,6			32,3	7,5			28,0	
Gutenstetten (128)	8	7	24	23	76	74	16,0	9,0	1,9			34,7	92,3			41,1	5,7			5,3		17,4		1,6		61,1				21,3				0,2		17,4			100,0	
Münchsteinach (150)	11	11	36	37	117	118	36,9	35,5					25,8				74,2			2,6				0,6				9,6		0,2		29,2		99,8		58,0			100,0	
Dachsbach (117)	4	3	11	8	34	26	26,4	27,0	82,0	55,7	6,6	22,0	16,1	18,5	32,3	30,3	1,8	0,3	16,5	3,1		23,7	2,5	5,8		0,1	13,9	10,5			2,4	2,5		1,7	0,1	25,7			25,7	
Gerhardshofen (125)	4	4	14	11	43	35	21,9	17,5	71,5	5,8		16,6	28,1	58,2	1,9	38,6	0,5	6,8	3,2	11,7		17,7	21,4	3,0		5,8	13,2	3,1		5,7	15,0	5,5			13,6	21,4			31,6	
Uehlfeld (167)	8	7	22	23	72	74	28,6	33,0	32,0			22,0	59,7			31,3	8,3	3,9		15,1		59,4		2,5		22,9				12,0		1,3		1,8	2,4	27,1			97,6	0,6
Burgbernheim (115)	6	4	15	10	47	30	32,3	16,0	82,2	50,6	2,7	32,8	17,2	31,6	17,1	27,1	0,5	0,2	30,8	22,0		1,4	11,8	0,2		8,4	18,1	0,1		6,0	1,7	0,2		1,7	0,2	9,7			17,6	7,7
Gallmersgarten (124)	9	8	24	24	77	76	22,5	16,0				23,4	73,5			17,2	26,5			10,5		8,9		18,5		61,2		4,0		11,7		0,9		18,3		24,2			100,0	1,4
Illesheim (133)	6	6	17	17	56	54	14,1	14,5	6,5			11,2	93,5	0,2		30,9		15,0		26,7		60,6		28,2		24,2		0,6			0,2	2,5			1,4				98,5	
Marktbergel (143)	3	2	6	4	20	13	9,2	9,0	96,0	79,1	31,3	49,8	4,0	13,1	27,9	31,3		4,2	20,0	10,8		3,5	11,6	4,1			0,6	0,1			0,5				4,5				3,6	
Neuhof a.d. Zenn (152)	4	4	11	10	35	33	16,9	15,5	82,8	51,4	11,8	19,6	16,9	18,7	20,3	24,3	0,3	19,3	19,3	24,0		8,1	8,0	10,8		2,5	1,6	4,1			4,4	11,0			22,1	3,9			12,6	
Trautskirchen (166)	9	8	25	24	79	78	32,6	22,5	0,2				83,2			2,0	16,6			4,1		12,7		53,6		67,5		21,8		15,4		1,1		4,5		13,1			100,0	4,2
Landkreis Neustadt a.d. Aisch-Bad Windsheim gesamt	6	6	18	17	57	56	25,4	18,0	60,7	31,8	4,5	21,9	31,3	21,4	11,7	28,6	7,9	8,8	13,5	16,3	0,1	12,3	10,3	6,4		10,0	6,8	3,5		7,5	4,8	3,1		8,2	8,9	14,5			39,6	4,6
Deutschland gesamt	5	4	14	11	44	36	NA	NA	82,6	54,4	10,3	NA	15,0	23,8	21,8	NA	2,1	8,4	19,2	NA	0,3	5,4	12,6	NA		3,4	7,7	NA		2,1	4,9	NA		2,5	8,7	NA		0,1	14,7	NA

Anmerkungen: A: Auto; R: Fahrrad; F: Fuß; Ö: ÖPNV; AV: Arithmetisches Mittel; ME: Median

Quellen: Thünen-Erreichbarkeitsmodell, Dr. Stefan Neumeier; Daten Bevölkerung: Zensus 2011, (c) Statistisches Bundesamt, Wiesbaden, 2015

Tabelle: Mittlere Supermarkt-Erreichbarkeit in Minuten (Datenstand Standorte: 2017) sowie Wegezeit in Minuten nach Bevölkerung - Landkreis Neustadt a. d. Aisch-Bad Windsheim

Kindergarten-Erreichbarkeit in Minuten (Datenstand Standorte: 2015)

- Landkreis Neustadt an der Aisch-Bad Windsheim -

(a) mit Pkw

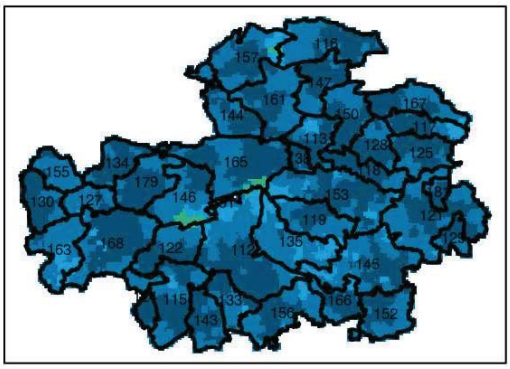

(e) Gemeinde-Median mit Pkw

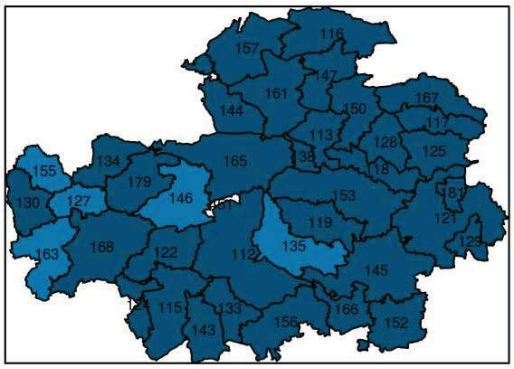

(b) mit Fahrrad

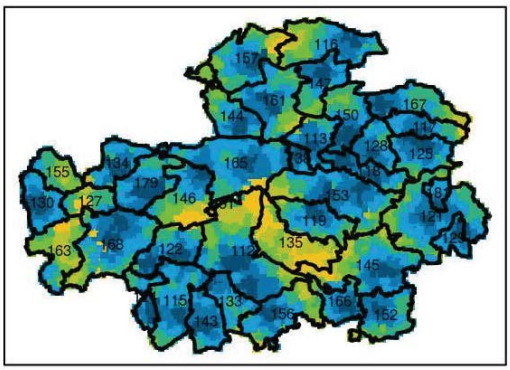

(f) Gemeinde-Median mit Fahrrad

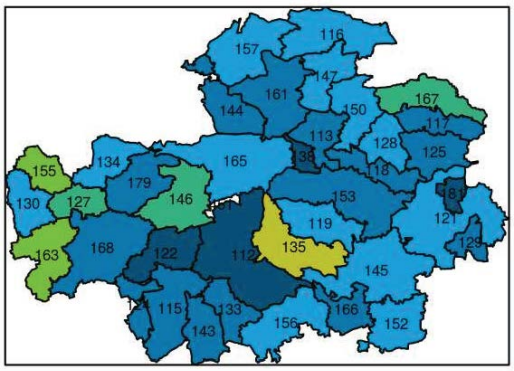

(c) fußläufig

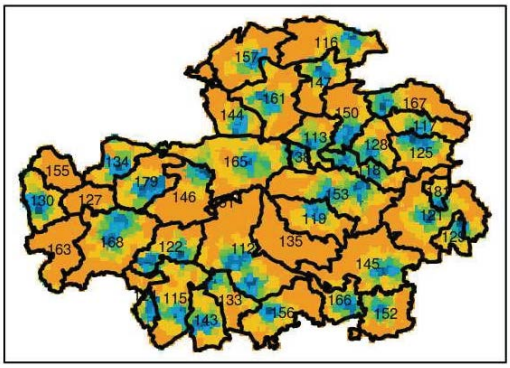

(g) Gemeinde-Median fußläufig

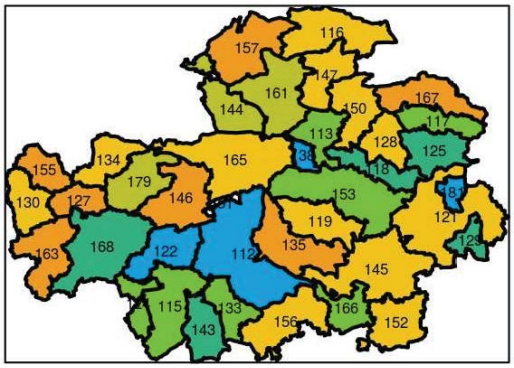

(d) mit ÖPNV

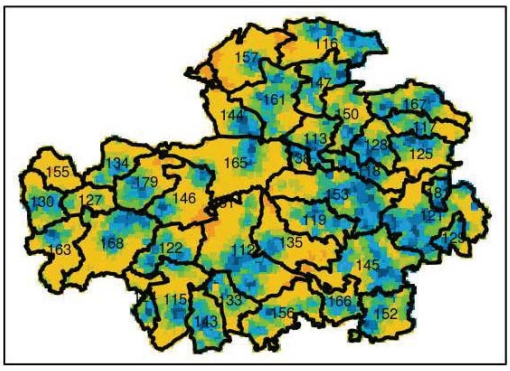

(h) Gemeinde-Median mit ÖPNV

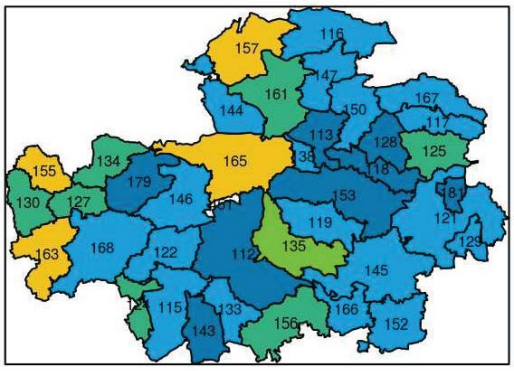

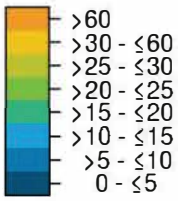

Quellen: Thünen-Erreichbarkeitsmodell 2019 (Neumeier, S.); © GeoBasis-DE / BKG 2018;
Map tiles by Stamen Design, under CC BY 3.0. Data by OpenStreetMap, under ODbL

Region/(Schlüssel in Karte)	Bewohnte Gebiete								Wegezeit in Minuten																											
	AV	ME	AV	ME	AV	ME	AV	ME	0 - ≤5				>5 - ≤10				>10 - ≤15				>15 - ≤20				>20 - ≤25				>25 - ≤30				>30 - ≤60				>60		
	Verkehrsträger																																					
	A	A	R	R	F	F	Ö	Ö	A	R	F	Ö	A	R	F	Ö	A	R	F	Ö	A	R	F	Ö	A	R	F	Ö	A	R	F	Ö	A	R	F	Ö	A	R	F	Ö
	Wegezeit in Minuten								Bevölkerung in % (Zensus 2011)																															
Bad Windsheim (112)	4	3	9	5	28	15	13,7	10,0	94,6	85,8	22,3	52,1	4,4	3,4	51,2	32,1	0,9	4,0	10,3	7,3		3,2	3,3	5,4		1,4	2,1	0,4		0,5		0,4		1,7	1,5	2,3			9,3	
Burghaslach (116)	4	4	12	13	37	41	17,2	11,0	81,1	52,5	12,3	24,9	18,9	5,7	17,8	46,4		21,3	22,4	4,2		13,3	1,0	0,2		7,0	3,4	1,2		0,1	1,4	5,6			17,9	15,6			23,9	0,1
Dietersheim (119)	5	5	11	12	35	38	13,9	12,0	71,5	42,1	19,1	26,0	23,7	18,2	16,6	29,7	4,8	24,7	6,4	17,9		10,2		18,5		4,9	0,3	2,9			12,4	0,1			30,2	4,9			15,1	
Emskirchen (121)	5	5	12	11	38	35	18,1	13,5	74,1	40,5	8,2	35,2	25,5	24,7	15,7	27,4	0,4	16,5	13,4	10,9		14,3	16,4	2,8		3,6	2,8	4,7		0,4	7,3	4,5			15,4	14,4			20,8	
Ipsheim (135)	8	7	26	26	84	82	25,4	22,0	1,9			7,2	95,6			10,6	2,5			26,0		1,9		26,2		60,0		2,0		29,7		1,8		8,5		22,6			100,0	
Markt Erlbach (145)	5	5	14	12	44	38	18,9	14,0	75,4	58,6	20,7	35,8	19,8	13,5	26,1	25,2	4,8	4,2	11,6	16,2		5,2	1,3	6,3		12,6	7,7	4,1		3,7	4,2	4,3		2,1	3,6	1,2			24,7	2,7
Neustadt a.d. Aisch (153)	4	4	8	7	27	23	12,1	8,0	90,9	68,0	11,8	38,2	9,1	20,0	34,7	35,8		4,0	19,8	12,3		5,6	12,6	4,1		2,3	6,0	3,9			2,1	1,7			3,7	0,5			9,3	
Obernzenn (156)	4	4	12	11	38	35	22,4	18,0	63,8	43,7	13,4	14,6	35,8	15,8	22,6	27,3	0,3	14,9	7,1	22,0		13,5	3,5	6,8		4,6	1,2	3,0		7,5	8,9	10,6			13,9	15,3			29,4	0,3
Langenfeld (138)	2	2	4	3	13	11	12,8	10,5	99,9	97,2	19,7	16,0	0,1	1,5	30,8	45,6		1,4	40,4	35,5			6,2									1,5			2,8	1,4				
Markt Bibart (144)	4	4	11	9	34	29	22,8	12,5	90,8	59,4	16,9	44,6	9,2	17,9	21,3	23,6		14,8	21,3	0,4		2,3	11,8	0,4		5,6	5,5				0,5	4,6			12,2	13,8			10,5	3,5
Markt Taschendorf (147)	4	4	12	12	38	39	12,6	13,0	66,5	44,9	16,9	24,5	33,5	9,0	24,2	25,4		10,3	2,2	28,2		18,5	6,9	13,9		17,2	0,1	4,8							13,9	0,6			35,7	
Oberscheinfeld (157)	5	5	15	14	48	46	38,6	42,0	65,4	35,7	9,1	16,4	26,6	3,4	20,0	14,3	8,0	26,7	5,8	5,9		18,9	1,6	0,3			0,2	0,3		14,1		6,2		1,2	21,2	41,7			42,0	15,0
Scheinfeld (161)	4	3	10	8	32	27	17,7	16,0	85,5	60,4	13,8	20,1	14,5	17,1	28,2	27,4		8,8	16,3	23,6		12,2	10,4	14,9		0,1	4,6	6,2		1,4	2,9	2,0			7,9	5,7			15,9	
Sugenheim (165)	4	4	10	11	32	34	27,2	33,0	84,0	38,4	11,3	13,2	15,7	14,8	16,3	18,5		44,5	7,0	9,4	0,3	2,0	8,3	5,8			6,8	8,1			0,3	1,6		0,3	40,6	43,5			9,4	
Ergersheim (122)	2	2	5	4	17	13	11,1	11,0	89,0	78,8	24,4	18,6	11,0	10,6	13,4	31,1			37,0	41,2		10,6	4,2	1,7			4,9	3,1			4,3	0,4			1,2				10,6	
Gollhofen (127)	6	5	18	16	58	52	20,0	19,5	56,6				43,4					15,6		39,6		83,6		46,8				12,3						0,9	6,9	1,3			93,1	
Hemmersheim (130)	3	3	8	10	27	32	20,2	17,0	85,0	33,1	23,8	23,2	15,0	31,5	8,9	21,3		35,3	0,4	4,3				12,7			0,6	4,1			22,0	16,4			44,2	18,1				
Ippesheim (134)	3	3	8	10	27	34	19,3	16,0	99,7	41,9	4,4	25,9	0,3	12,6	30,4	17,7		45,4	7,1	13,6		0,1		8,8			0,3	0,3			11,4	7,5			46,3	22,3			0,1	
Markt Nordheim (146)	5	6	14	18	46	58	19,9	11,0	35,3	31,9	7,0	28,8	41,8	3,4	7,9	19,5	22,9		15,8	16,9		23,1	3,8	2,1		12,6	0,8			27,4				1,6		32,7			64,7	
Oberickelsheim (155)	7	7	21	24	67	76	42,9	42,0	1,0				99,0					11,9				18,9				35,2				34,0					0,7	100,0			99,3	
Simmershofen (163)	7	7	22	22	70	72	28,4	34,0	14,1			5,7	84,7			11,6	1,2	23,9		7,7		13,1		1,5		33,8		13,4		28,3		1,0		0,9	18,5	52,9			81,5	
Uffenheim (168)	4	3	9	6	29	18	17,7	12,5	91,2	80,1	18,4	25,8	8,3	4,0	37,5	47,9	0,4	10,2	21,7	11,9		4,0	6,0	1,7		1,6		0,8		0,2	0,3	3,4			8,7	6,5			7,3	
Weigenheim (179)	3	3	7	8	22	25	11,1	8,0	98,4	54,9	17,7	46,1	1,6	39,6	34,4	32,1		4,7	2,7	8,7		0,9		0,7			17,6				13,2	0,3			13,4	0,9			0,9	
Hagenbüchach (129)	4	3	7	6	23	18	15,6	14,5	85,7	70,4	3,6	10,7	14,3	10,4	32,7	35,6		17,8	34,1	32,2		1,4	8,3	8,5			0,9	2,1			1,0	1,7			17,3	9,2			2,0	
Wilhelmsdorf (181)	3	2	6	4	19	14	9,2	6,5	95,7	77,2		49,7	4,3	17,1	50,1	42,8		5,7	26,7	3,6			11,1					3,6			3,1	0,3			4,7				4,3	
Baudenbach (113)	3	3	8	8	26	25	10,4	10,0	99,7	62,5	18,6	25,3	0,3	15,7	25,6	53,6		14,1	18,2	16,7		7,8	1,4	3,3			7,8	1,2			6,2				13,3				8,8	
Diespeck (118)	3	3	6	5	19	16	13,6	8,0	89,9	79,1	10,8	33,6	10,1	12,0	25,5	44,0		8,9	36,5	7,5			11,1	0,2			4,6	0,2			1,3	1,6			10,2	8,2				
Gutenstetten (128)	4	4	9	10	30	34	14,7	8,0	78,0	41,5	12,6	41,9	22,0	15,5	27,1	33,9		27,3	1,5	5,3		15,7	0,3	1,6			1,6				9,0				25,3	17,4			22,6	
Münchsteinach (150)	4	4	11	12	34	39	15,6	15,0	78,2	64,9	10,3	3,6	21,8	0,5	37,4	46,9		11,3	17,2	25,1		23,3	0,2	6,9			0,3	3,3				5,0			10,1	4,6			24,4	
Dachsbach (117)	4	3	9	7	28	22	18,3	15,0	88,1	52,6	12,9	12,9	10,1	26,5	9,6	40,8	1,8	13,9	25,9	26,8		5,2	23,3	11,9		0,1	2,3	0,4			0,1	0,1		1,7	18,7	7,1			7,0	
Gerhardshofen (125)	3	3	8	6	26	20	20,1	16,5	92,2	61,7	18,0	42,6	7,8	13,7	41,2	21,6		17,6	1,9	3,1		6,7	6,6	3,9		0,3	0,6	3,5			1,8	3,9			22,7	21,4			7,0	
Uehlfeld (167)	5	5	13	15	43	49	15,4	11,0	47,0	14,5	3,9	28,7	51,7	0,6	6,0	40,4	1,3	17,8	4,5	16,4		55,5	0,4	3,0		5,7	0,3	0,2		5,9		1,3			9,0	9,4			75,9	0,6
Burgbernheim (115)	4	3	8	7	24	21	17,6	13,0	89,5	78,6	10,5	32,1	10,5	11,0	29,8	34,4		5,0	34,7	20,2		5,4	5,9	3,1			6,5	0,4			1,7	1,0			5,0	8,9			6,0	
Gallmersgarten (124)	3	3	7	6	22	21	18,3	16,0	74,2	48,1	15,0	23,4	25,8	31,8	28,0	17,2		20,2	5,1	10,5			2,9	18,5			12,9	4,0			10,3	6,9			13,7	19,6			12,1	
Illesheim (133)	4	4	8	8	26	24	13,2	14,5	64,1	37,3	24,9	30,7	35,9	21,3	7,4	17,4		33,0	5,0	20,7		8,4	9,1	28,2			3,5	1,4			3,2	1,7			25,9				21,1	
Marktbergel (143)	3	2	6	5	20	17	8,9	8,0	96,0	78,7	33,2	49,8	4,0	17,5	36,2	31,3		2,0	9,3	10,8		1,8	0,5	4,1			11,6	0,1			2,3				3,5				3,4	
Neuhof a.d. Zenn (152)	4	4	11	12	34	38	16,9	14,0	80,7	58,8	7,1	22,9	19,3	5,2	27,7	36,6		27,5	15,9	15,8		7,1	10,2	4,4		0,7	1,5	3,3		0,7	1,5	6,6			23,7	8,2			12,3	
Trautskirchen (166)	4	2	8	7	26	21	21,4	14,0	84,5	75,1	15,0	22,6	15,5	8,0	40,1	28,2		12,8	19,8	28,0		3,0	3,4	3,6		1,1	0,6	1,8			3,2	6,8			13,8	8,6			4,1	0,4
Landkreis Neustadt a.d. Aisch-Bad Windsheim gesamt	4	4	11	10	34	31	17,9	13,0	80,8	59,4	14,0	31,2	18,2	12,4	28,4	31,7	1,0	11,8	15,2	14,0		9,0	6,6	6,0		4,4	3,4	2,6		2,4	2,8	2,6		0,6	10,8	9,6			18,8	0,4
Deutschland gesamt	3	3	8	6	25	18	NA	NA	95,0	82,1	30,2	NA	4,6	10,6	34,4	NA	0,3	3,9	15,8	NA		2,0	6,4	NA		0,8	3,2	NA		0,3	2,1	NA		0,2	4,0	NA			3,9	NA

Anmerkungen: A: Auto; R: Fahrrad; F: Fuß; Ö: ÖPNV; AV: Arithmetisches Mittel; ME: Median

Quellen: Thünen-Erreichbarkeitsmodell, Dr. Stefan Neumeier; Daten Bevölkerung: Zensus 2011, (c) Statistisches Bundesamt, Wiesbaden, 2015

Tabelle: Mittlere Kindergarten-Erreichbarkeit in Minuten (Datenstand Standorte: 2015) sowie Wegezeit in Minuten nach Bevölkerung - Landkreis Neustadt a. d. Aisch-Bad Windsheim

Erreichbarkeit von allgemeinbildenden Grundschulen in Minuten (Datenstand Standorte: 2015-2017)

- Landkreis Neustadt an der Aisch-Bad Windsheim -

(a) mit Pkw

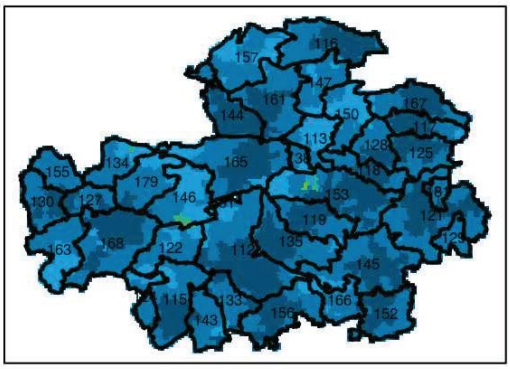

(e) Gemeinde-Median mit Pkw

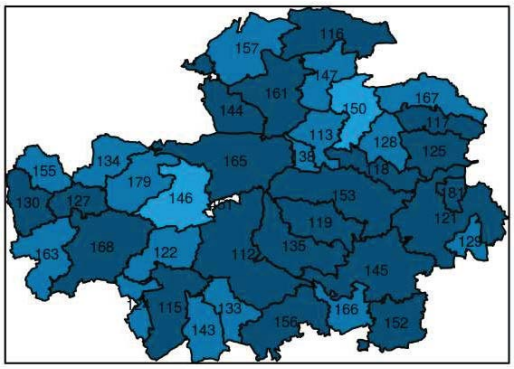

(b) mit Fahrrad

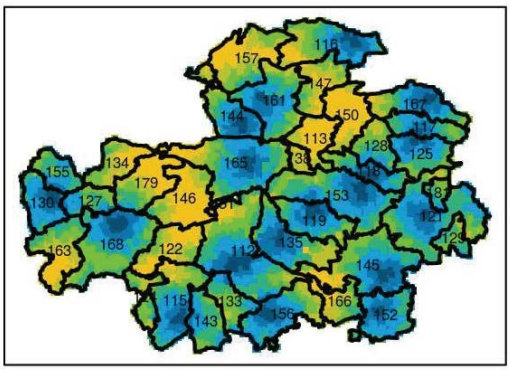

(f) Gemeinde-Median mit Fahrrad

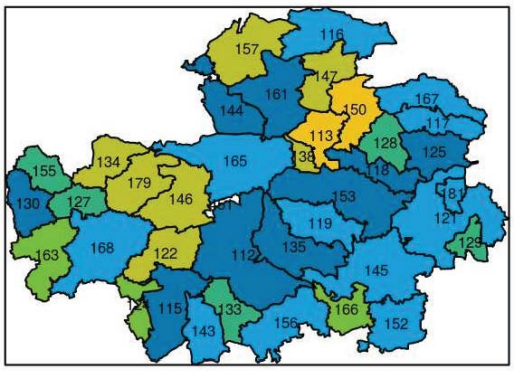

(c) fußläufig

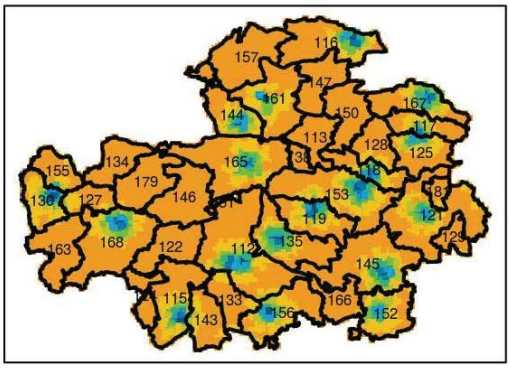

(g) Gemeinde-Median fußläufig

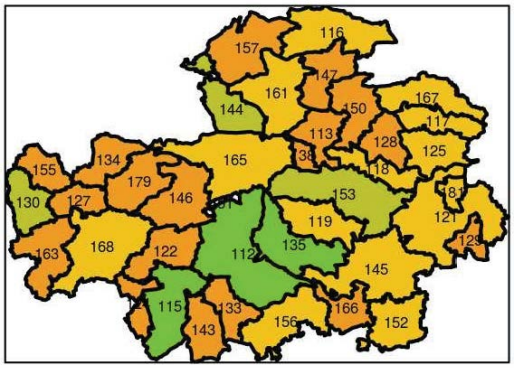

(d) mit ÖPNV

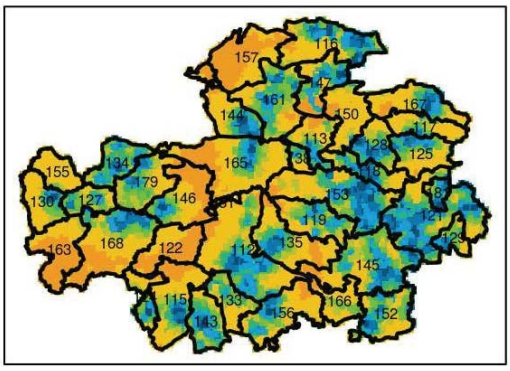

(h) Gemeinde-Median mit ÖPNV

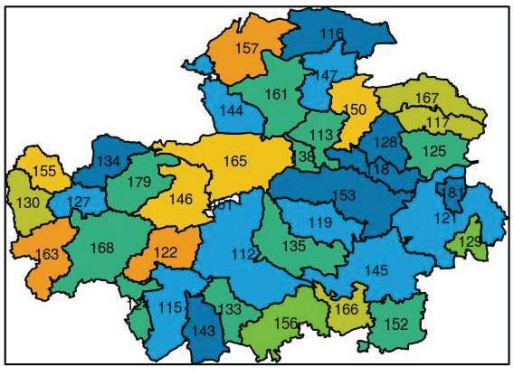

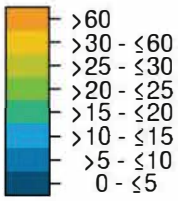

Quellen: Thünen-Erreichbarkeitsmodell 2019 (Neumeier, S.); © GeoBasis-DE / BKG 2018;
Map tiles by Stamen Design, under CC BY 3.0. Data by OpenStreetMap, under ODbL

Region/(Schlüssel in Karte)	Bewohnte Gebiete								Wegezeit in Minuten																											
	AV	ME	AV	ME	AV	ME	AV	ME	0 - ≤5				>5 - ≤10				>10 - ≤15				>15 - ≤20				>20 - ≤25				>25 - ≤30				>30 - ≤60				>60			
	Verkehrsträger																																					
	A	A	R	R	F	F	Ö	Ö	A	R	F	Ö	A	R	F	Ö	A	R	F	Ö	A	R	F	Ö	A	R	F	Ö	A	R	F	Ö	A	R	F	Ö	A	R	F	Ö
	Wegezeit in Minuten								Bevölkerung in % (Zensus 2011)																															
Bad Windsheim (112)	4	3	10	8	32	25	16,1	11,0	94,6	77,4	9,0	35,8	4,9	7,4	31,3	34,6	0,4	7,7	33,1	15,0		3,5	8,2	4,0		3,2	1,1	0,6		0,4	1,8	0,4		0,4	6,0	4,3			9,4	
Burghaslach (116)	3	4	12	12	38	39	16,7	10,0	88,6	52,3	12,3	23,5	11,4	5,9	24,1	45,2		19,2	15,8	3,0		8,4	3,8	0,2		8,8	1,6	1,7		5,4	0,1	5,6			18,6	15,6			23,6	0,1
Dietersheim (119)	4	4	11	11	36	36	16,2	13,5	74,8	42,1	15,8	14,0	25,2	21,3	21,4	27,3		22,8	4,9	25,8		8,0		18,0		5,9	0,3	7,4			16,0	0,7			18,7	4,2			23,0	0,7
Emskirchen (121)	5	5	13	14	43	45	16,5	12,5	72,3	28,6	6,4	38,5	27,7	28,9	7,8	24,3		16,6	11,7	8,9		16,1	17,2	4,8		9,3	8,4	6,1		0,5	5,5	0,7			14,9	16,1			28,1	
Ipsheim (135)	3	2	8	7	27	21	22,7	17,0	91,5	63,0	15,0	22,2	8,5	23,7	13,0	30,9		6,4	28,5	17,0		4,2	18,4	2,0		2,5	4,5	3,9			3,3	5,0		0,2	9,6	11,6			7,6	3,8
Markt Erlbach (145)	4	4	14	13	43	42	20,0	15,0	83,8	58,0	4,8	32,0	16,1	14,3	42,2	25,2	0,1	4,0	10,3	22,8		6,1	2,4	6,1		16,6	3,8	3,4		0,7	6,9	4,6		0,3	4,6	1,3			24,9	3,1
Neustadt a.d. Aisch (153)	4	4	10	8	31	26	13,2	9,0	91,3	57,7	6,1	38,6	7,3	24,9	24,3	31,9	1,4	6,5	24,3	13,0		9,5	18,4	3,7		1,4	7,8	2,9			1,5	2,8			5,2	2,1			12,5	0,3
Obernzenn (156)	4	4	12	11	38	34	25,4	22,5	70,0	43,4	8,2	17,7	30,0	14,7	22,8	28,3		17,1	12,3	10,2		2,4	2,9	3,2		14,2	1,6	2,3		8,1	7,6	11,1			19,1	23,6			25,5	3,6
Langenfeld (138)	9	9	27	27	88	88	21,0	19,5					97,2				2,8			24,1				38,7		0,6		34,4	99,1				0,3		2,8			100,0	
Markt Bibart (144)	3	2	11	9	35	29	23,7	12,5	94,0	68,1	23,7	57,0	6,0	9,3	20,8	16,9		14,8	14,9	0,2		1,3	16,8	0,6		1,8	0,9			4,7	0,2	4,6			13,8	12,6			9,0	4,7
Markt Taschendorf (147)	9	9	27	27	86	87	22,7	14,5				15,0	75,8			18,6	24,2			35,9		0,6		12,8		17,5				61,6				20,3		8,7			100,0	6,4
Oberscheinfeld (157)	9	9	26	26	84	82	64,7	65,0					83,1				16,9	0,4				11,3				25,3				49,2				13,9		48,2			100,0	51,8
Scheinfeld (161)	4	4	12	10	37	32	19,5	16,5	83,3	37,5	7,4	27,5	16,7	38,1	12,6	18,3		7,7	16,4	24,2		13,6	9,1	8,7		2,0	18,7	7,7		1,1	9,0	7,4			10,2	6,3			16,7	
Sugenheim (165)	4	4	12	12	39	38	34,4	36,0	66,0	41,7	12,2	22,6	33,7	2,4	19,4	11,4	0,3	18,5	10,2	6,6		21,4	0,6	4,5		9,4	0,6	0,2		6,5	0,9				18,3	46,9			37,9	7,8
Ergersheim (122)	8	8	27	27	86	87	69,4	73,0					97,6				2,4									28,7				58,0				13,3		19,2			100,0	80,8
Gollhofen (127)	5	5	15	16	47	52	14,1	14,0	94,2			9,0	5,0	22,8		31,4	0,9	6,0		52,7		71,1		5,5			9,9	0,5			10,8	0,7			2,6	0,2			76,8	
Hemmersheim (130)	4	4	9	9	28	29	26,1	29,0	73,5	16,8	4,2	12,1	26,5	48,3	9,8	4,7		34,9	2,8	2,8				3,5			15,6	9,8			32,7	28,0			34,2	39,1			0,7	
Ippesheim (134)	9	9	25	25	81	81	9,9	10,0				39,8	71,3			41,9	28,7			17,4				0,7		39,4		0,1	60,6									100,0	
Markt Nordheim (146)	10	10	29	27	93	85	50,7	51,0				21,4	33,2			10,5	66,8									38,5			28,7				32,7		32,7			100,0	35,3
Oberickelsheim (155)	6	7	16	15	50	48	43,0	43,0	0,3				99,7	0,3				64,8				32,0				2,9								38,7	100,0			61,3	
Simmershofen (163)	9	9	25	22	81	71	72,5	65,0					57,3				42,7					14,4				41,1				8,0				36,5		38,0			100,0	62,0
Uffenheim (168)	4	3	11	10	36	32	28,0	17,0	89,9	56,6	9,7	12,7	10,1	23,4	22,3	37,8		4,9	19,9	24,4		13,3	14,5	5,3		1,4	10,3	0,7		0,4	2,0	4,1			5,3	13,8			15,9	0,6
Weigenheim (179)	7	7	25	25	80	81	14,3	15,5	10,2			15,3	89,0			4,2	0,9			19,6		13,4		23,7		58,8		25,5	26,8		0,3		0,9					100,0	
Hagenbüchach (129)	8	8	20	19	63	62	22,9	24,0				7,1	100,0					0,1		1,0		50,7		23,3		49,2		46,0			12,4					10,1			100,0	
Wilhelmsdorf (181)	4	5	15	14	49	45	9,4	7,0	90,1			49,7	9,9	0,7		42,8		86,6		3,6		6,9				5,9		3,6			0,3	0,3			85,6				14,1	
Baudenbach (113)	10	10	34	35	108	112	16,1	16,0				0,9	64,8			27,9	35,2			31,5				32,2		5,8		4,8	5,7		2,5		88,5		0,3			100,0	
Diespeck (118)	4	4	10	10	33	32	15,0	10,0	78,8	70,0	12,2	25,4	21,2	5,3	29,3	50,3		5,9	28,0	6,7		16,5	2,6	2,6		2,4	1,2	1,2			1,1	1,6			6,7	7,5			18,9	
Gutenstetten (128)	6	6	20	20	64	63	16,1	9,0	50,5			33,8	48,9	0,8		41,9	0,6	37,8		5,3		24,9		1,6		19,5			16,9				0,1	26,2	17,4			73,8	
Münchsteinach (150)	10	10	34	33	108	104	37,8	36,5					65,4				34,6			2,6				0,6		0,3		9,6	43,7		29,2		56,0		58,0			100,0	
Dachsbach (117)	4	3	11	10	36	32	27,4	29,0	87,9	52,5	3,6	3,6	10,7	19,3	15,0	40,1	1,3	2,5	33,9	10,0		22,6	1,1	4,3		3,1	2,5	11,1			13,9	5,1			4,2	25,9			25,8	
Gerhardshofen (125)	4	4	12	9	37	30	22,1	17,5	75,5	24,5		18,6	24,5	42,5	8,2	36,7		10,5	16,2	11,7		16,6	23,4	3,0		5,9	7,5	3,0			11,3	2,8			5,2	24,3			28,1	
Uehlfeld (167)	5	5	14	13	43	41	32,5	28,0	72,4	65,0	19,6	34,4	27,2	5,6	24,9	20,1	0,3	7,3	17,4	14,0		4,2	6,4	2,5		14,6	2,3	1,3		3,4		1,2			5,7	13,1			23,8	13,4
Burgbernheim (115)	5	3	14	8	43	24	33,0	14,0	82,5	70,3	14,0	40,5	17,5	12,1	30,0	39,1		0,2	24,1	2,6		1,5	13,6			8,5	0,5	0,1		5,5		0,2		1,9	0,3	9,7			17,4	7,7
Gallmersgarten (124)	8	7	22	22	70	71	22,4	16,0				23,4	92,9			17,2	7,1			10,5		30,7		18,5		69,3		4,0			0,9				24,2			100,0	1,4
Illesheim (133)	6	5	17	17	56	55	18,9	17,0	36,7				63,3			11,2		14,8		43,5		59,1		40,6		26,1		0,4			1,8				1,4	2,5			98,6	
Marktbergel (143)	6	6	16	15	50	47	8,8	9,0	9,0			58,1	91,0			20,9		63,5		16,4		32,9		0,5		3,6		0,1							43,7				56,3	
Neuhof a.d. Zenn (152)	4	4	10	11	32	35	17,9	17,0	84,0	51,5		9,2	16,0	14,2	32,5	39,4		26,8	18,9	19,1		7,5	7,5	10,1			1,8	4,8			4,3	6,6			24,6	8,5			10,4	
Trautskirchen (166)	8	7	24	23	78	74	34,0	27,0	2,7				87,5				9,8	2,1				17,7		22,8		62,8		41,0	11,1		18,9		6,3	2,1	16,1			97,9	1,3
Landkreis Neustadt a.d. Aisch-Bad Windsheim gesamt	5	5	15	14	48	46	24,2	17,0	69,7	43,5	7,0	26,5	26,9	14,7	18,5	27,5	3,4	11,0	16,1	13,9		11,2	8,3	6,0		9,8	4,2	4,4		6,5	3,3	3,5		3,3	9,7	12,3			32,9	4,0
Deutschland gesamt	4	3	11	9	35	28	NA	NA	91,7	68,3	13,6	NA	7,5	17,5	29,8	NA	0,7	6,3	21,9	NA	0,1	4,0	11,0	NA		2,1	5,3	NA		1,0	3,1	NA		0,8	6,2	NA			8,9	NA

Anmerkungen: A: Auto; R: Fahrrad; F: Fuß; Ö: ÖPNV; AV: Arithmetisches Mittel; ME: Median

Quellen: Thünen-Erreichbarkeitsmodell, Dr. Stefan Neumeier; Daten Bevölkerung: Zensus 2011, (c) Statistisches Bundesamt, Wiesbaden, 2015

Tabelle: Mittlere Erreichbarkeit von allgemeinbildenden Grundschulen in Minuten (Datenstand Standorte: 2015-2017) sowie Wegezeit in Minuten nach Bevölkerung - Landkreis Neustadt a. d. Aisch-Bad Windsheim

Erreichbarkeit von allgemeinbildenden Schulen mit Sekundarstufe I in Minuten
(Datenstand Standorte: 2015-2017)
- Landkreis Neustadt an der Aisch-Bad Windsheim -

(a) mit Pkw

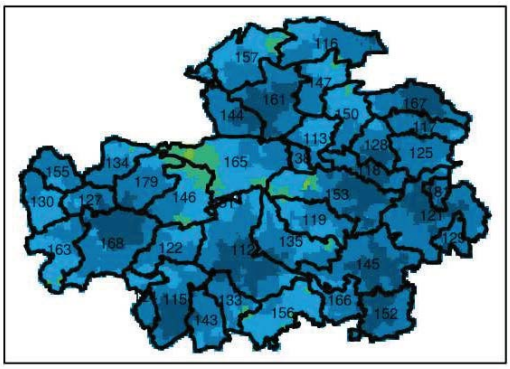

(e) Gemeinde-Median mit Pkw

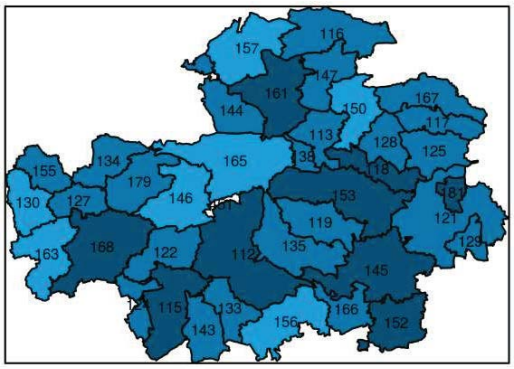

(b) mit Fahrrad

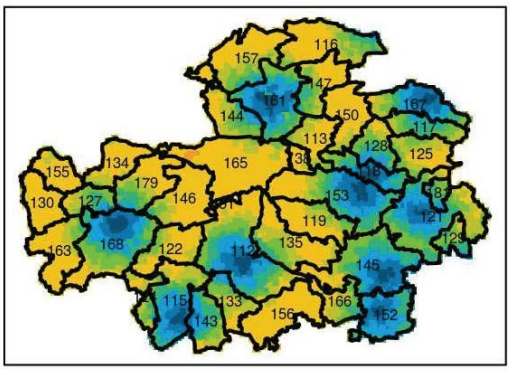

(f) Gemeinde-Median mit Fahrrad

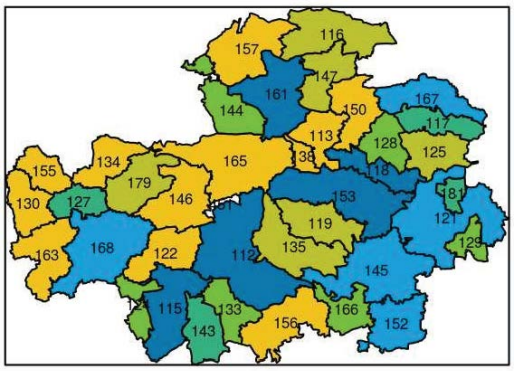

(c) fußläufig

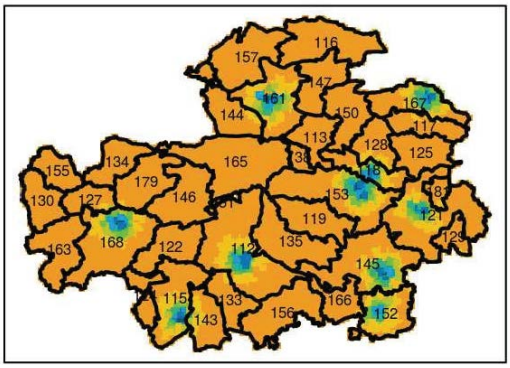

(g) Gemeinde-Median fußläufig

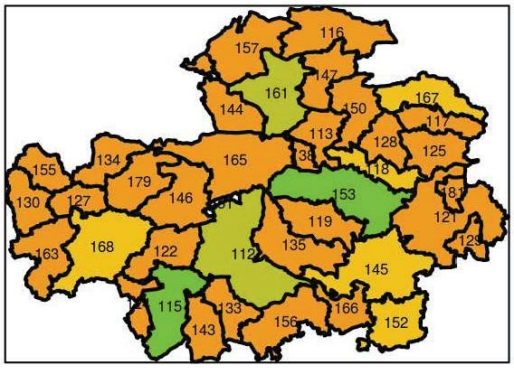

(d) mit ÖPNV

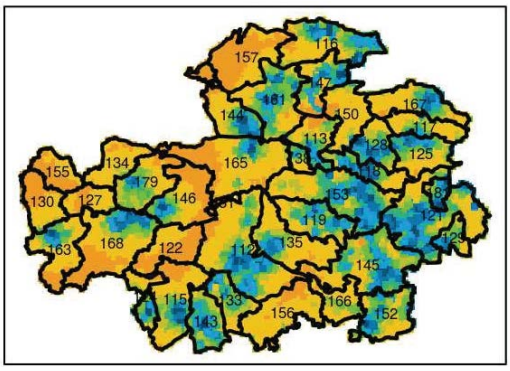

(h) Gemeinde-Median mit ÖPNV

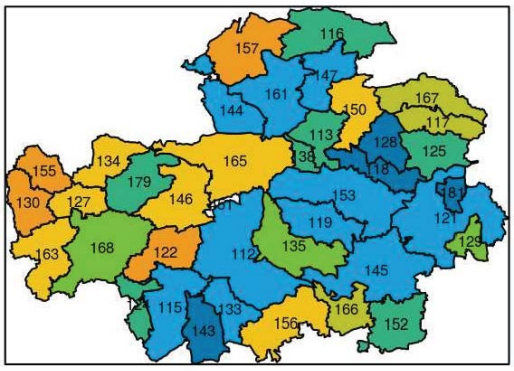

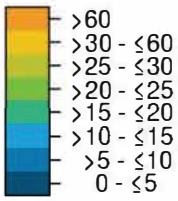

Quellen: Thünen-Erreichbarkeitsmodell 2019 (Neumeier, S.); © GeoBasis-DE / BKG 2018;
Map tiles by Stamen Design, under CC BY 3.0. Data by OpenStreetMap, under ODbL

Region/(Schlüssel in Karte)	Bewohnte Gebiete								Wegezeit in Minuten																											
	AV	ME	AV	ME	AV	ME	AV	ME	0 - ≤5				>5 - ≤10				>10 - ≤15				>15 - ≤20				>20 - ≤25				>25 - ≤30				>30 - ≤60				>60	
	Verkehrsträger																																					
	A	A	R	R	F	F	Ö	Ö	A	R	F	Ö	A	R	F	Ö	A	R	F	Ö	A	R	F	Ö	A	R	F	Ö	A	R	F	Ö	A	R	F	Ö
	Wegezeit in Minuten								Bevölkerung in % (Zensus 2011)																													
Bad Windsheim (112)	4	3	11	9	36	28	15,8	12,0	92,6	41,6	7,9	31,0	6,4	42,8	24,3	39,7	0,9	7,6	9,0	14,1		3,6	14,5	10,0		2,2	17,1	0,5			7,7	0,5		2,2	8,8	4,3			10,8	
Burghaslach (116)	8	8	26	25	84	81	19,6	17,0	9,3			11,8	82,0			8,0	8,7	1,0		23,3		52,0		24,0		14,6		9,8	8,8		5,0		23,6		16,2			100,0	0,1
Dietersheim (119)	9	8	30	30	96	95	14,4	12,0				11,9	77,4			38,9	17,9			22,8	4,8			18,5		16,9		2,9	44,7		0,1		38,4		4,9			100,0	
Emskirchen (121)	6	6	16	15	51	47	18,2	13,5	61,0	10,1	0,6	28,9	38,9	43,5	3,5	27,6		17,4	3,2	14,8		9,1	18,2	4,9		9,4	16,4	6,7	9,9	9,1	4,2		0,6	19,5	12,9			29,6	
Ipsheim (135)	8	7	28	27	89	86	25,2	22,0	8,9			7,2	86,1			10,6	4,9			26,0		12,9		26,2		25,8		2,0	42,7		1,8		18,6		22,6			100,0	
Markt Erlbach (145)	5	4	14	13	45	42	19,8	15,0	83,8	58,0	4,8	30,7	16,1	14,3	42,2	25,7	0,1	4,0	10,3	23,4		6,1	2,4	5,6		14,1	3,8	4,5	0,1	6,9	4,3		3,3	4,6	1,9			24,9	2,4
Neustadt a.d. Aisch (153)	5	4	12	8	38	25	13,6	11,5	86,5	57,8	6,0	27,6	8,2	24,8	18,6	25,7	5,2	4,2	29,9	24,7		7,5	19,8	12,4		0,3	6,8	3,8	0,6	0,9	1,8		4,8	3,8	0,5			14,2	
Obernzenn (156)	11	11	38	37	123	120	50,9	50,0					38,0				62,0													4,1		12,3		95,9		65,5			100,0	22,2
Langenfeld (138)	8	8	33	33	105	105	21,0	19,5					97,2				2,8			24,1				38,7				34,4	1,6				98,4		2,8			100,0	
Markt Bibart (144)	6	5	23	21	75	69	26,1	13,0	67,2			42,2	32,3			24,3	0,5	0,1		7,6		68,9		0,2		14,3		0,3	9,0		4,6		7,7	0,1	10,7			99,9	6,6
Markt Taschendorf (147)	9	10	27	27	86	88	22,3	14,0				15,0	44,7			18,6	55,3			36,5		13,0		12,8		11,8			28,3				46,9		8,7			100,0	5,8
Oberscheinfeld (157)	10	11	31	33	100	107	64,7	65,0					50,6				49,1	0,4			0,3	11,3				10,7			31,2				46,4		48,2			100,0	51,8
Scheinfeld (161)	4	4	10	8	30	27	18,7	15,0	88,0	64,3	20,8	28,1	12,0	15,0	19,7	22,4		10,6	21,9	24,2		8,2	3,7	3,8		1,9	4,7	7,7		7,7	7,4			9,9	6,3			11,7	
Sugenheim (165)	12	12	40	39	130	126	43,6	40,0				1,9	49,3				38,3			0,3	12,4			5,4				1,4	18,0		7,3		82,0		72,1			100,0	11,6
Ergersheim (122)	9	9	29	30	94	97	68,4	72,5					97,6				2,4									8,3			24,4				67,3		19,2			100,0	80,8
Gollhofen (127)	7	5	22	18	71	59	53,8	50,5	71,0				25,2				3,8	5,7				70,3				0,7			1,9				21,5		86,5			100,0	13,5
Hemmersheim (130)	11	11	42	42	135	133	67,6	61,0					35,1				64,9																100,0		42,1			100,0	57,9
Ippesheim (134)	9	9	32	34	103	109	47,7	46,0					95,3				4,7									0,7			27,5		4,2		71,9		80,7			100,0	15,1
Markt Nordheim (146)	12	11	40	39	127	126	52,1	51,0				21,4	32,3			10,5	33,7				34,0					30,1			1,9				68,1		32,7			100,0	35,3
Oberickelsheim (155)	8	7	35	35	112	111	62,0	62,5					99,7				0,3																100,0		42,7			100,0	57,3
Simmershofen (163)	10	11	31	32	101	102	31,6	34,0				5,7	37,2			11,6	62,8			7,7		0,4		1,5		13,2		13,4	8,3		1,0		78,1		48,6			100,0	4,2
Uffenheim (168)	4	3	13	10	41	32	31,9	21,0	86,2	56,6	9,7	12,7	13,1	23,4	22,3	37,8	0,7	4,9	19,9	23,8		9,6	14,5	4,6		1,1	10,3	0,7	2,7	2,0	4,1		1,7	5,3	11,8			15,9	4,2
Weigenheim (179)	7	7	25	25	80	81	17,4	17,5	10,2			14,7	89,0			3,9	0,9			19,6		13,4		23,7		58,8		25,5	26,8		0,3		0,9		0,9			100,0	
Hagenbüchach (129)	7	8	21	22	68	71	20,9	21,5	5,1			7,1	94,9							10,9		15,3		39,6		72,1		27,0	12,5		6,2				9,3			100,0	
Wilhelmsdorf (181)	4	5	17	15	54	50	9,4	7,0	91,2			49,7	8,8	0,3		42,8		63,3		3,6		28,2				3,7		3,6	4,6		0,3			28,3				71,7	
Baudenbach (113)	10	10	32	34	104	110	15,8	16,0				0,9	77,8			27,9	22,2			31,5		1,7		33,8		4,1		3,2	12,3		2,8		81,9					100,0	
Diespeck (118)	4	4	10	10	32	32	15,1	9,0	78,8	70,0	12,2	20,7	21,2	5,3	29,3	53,6		7,0	28,0	8,7		15,3	2,6	2,4		2,4	1,2			1,1	0,2			6,7	9,9			18,9	
Gutenstetten (128)	6	6	21	20	66	65	16,0	9,0	50,2			34,7	41,6	0,8		41,1	8,2	37,8		5,3		21,5		1,6		22,5			5,6				11,8	26,2	17,4			73,8	
Münchsteinach (150)	11	10	34	33	108	104	36,9	35,5					66,1				32,3			2,6	1,6			0,6		0,3		9,6	43,4		29,2		56,3		58,0			100,0	
Dachsbach (117)	6	6	20	19	64	62	28,0	29,0	57,9				40,7			25,1	1,3	2,9		28,4		74,0		4,5		15,8		11,1	7,3		5,2			0,2	25,7			99,8	
Gerhardshofen (125)	7	7	27	26	86	82	21,9	17,5	19,5			16,6	80,2			38,6	0,3			11,7		0,2		3,0		56,4		3,1	26,0		5,5		17,5		21,4			100,0	
Uehlfeld (167)	5	5	14	13	44	41	27,8	29,0	72,4	65,0	19,6	31,4	27,0	5,6	24,9	23,0	0,6	7,3	17,4	14,0		4,2	6,4	2,5		14,5	2,3	1,3	3,5		1,2			5,7	25,9			23,8	0,6
Burgbernheim (115)	5	3	14	8	46	24	31,5	14,0	82,5	70,3	14,0	40,3	17,5	12,1	30,0	39,3		0,2	24,1	2,6		1,5	13,6			3,2	0,5	0,1	7,0		0,2		5,8	0,3	9,7			17,4	7,7
Gallmersgarten (124)	8	7	23	23	74	74	22,5	16,0				23,4	73,9			17,2	26,1			10,5		30,7		18,5		49,2		4,0	7,9		0,9		12,1		24,2			100,0	1,4
Illesheim (133)	7	7	23	22	73	71	14,1	14,5	0,6			11,2	91,1			30,9	8,4			26,7		39,8		28,2		31,9		0,6	28,3		2,5							100,0	
Marktbergel (143)	7	6	18	15	59	49	9,3	9,0	4,6			49,8	91,8			31,3	3,6	59,0		10,8		32,9		4,1		4,3		0,1	2,0				1,8	40,7				59,3	
Neuhof a.d. Zenn (152)	4	4	10	11	32	35	17,8	17,0	84,0	51,5		9,2	16,0	14,2	32,5	39,4		26,8	18,9	19,1		7,5	7,5	10,1			1,8	4,8		4,3	6,9			24,6	8,2			10,4	
Trautskirchen (166)	8	7	25	23	80	74	32,9	27,0	2,7				87,5				9,8	2,1				17,7		22,8		62,8		41,0	11,0		18,9		6,4	2,1	17,4			97,9	
Landkreis Neustadt a.d. Aisch-Bad Windsheim gesamt	7	6	21	21	68	67	26,5	19,0	55,7	30,6	5,1	20,9	35,2	15,1	13,6	25,4	8,3	7,1	10,6	15,6	0,8	11,7	7,5	8,6		10,1	5,2	4,3	8,1	2,6	3,5		17,4	6,2	15,5			49,2	4,9
Deutschland gesamt	6	5	17	15	56	49	NA	NA	77,6	46,1	7,8	NA	18,8	23,0	18,7	NA	3,1	9,9	16,8	NA	0,4	7,3	11,5	NA	0,1	5,2	7,5	NA	3,5	5,0	NA		4,8	10,0	NA		0,1	22,6	NA

Anmerkungen: A: Auto; R: Fahrrad; F: Fuß; Ö: ÖPNV; AV: Arithmetisches Mittel; ME: Median

Quellen: Thünen-Erreichbarkeitsmodell, Dr. Stefan Neumeier; Daten Bevölkerung: Zensus 2011, (c) Statistisches Bundesamt, Wiesbaden, 2015

Tabelle: Mittlere Erreichbarkeit von allgemeinbildenden Schulen mit Sekundarstufe I in Minuten (Datenstand Standorte: 2015-2017) sowie Wegezeit in Minuten nach Bevölkerung - Landkreis Neustadt a. d. Aisch-Bad Windsheim

Erreichbarkeit von allgemeinbildenden Schulen mit Sekundarstufe II in Minuten
(Datenstand Standorte: 2015-2017)
- Landkreis Neustadt an der Aisch-Bad Windsheim -

(a) mit Pkw

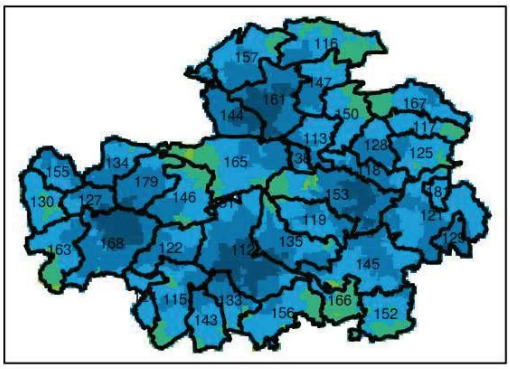

(e) Gemeinde-Median mit Pkw

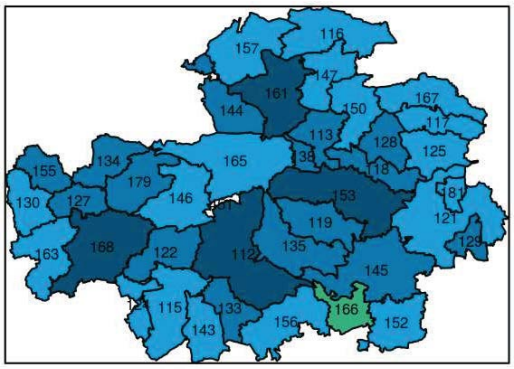

(b) mit Fahrrad

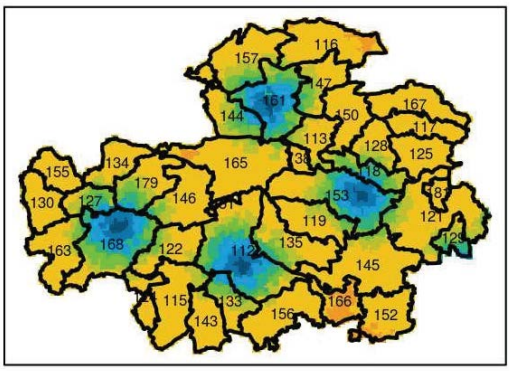

(f) Gemeinde-Median mit Fahrrad

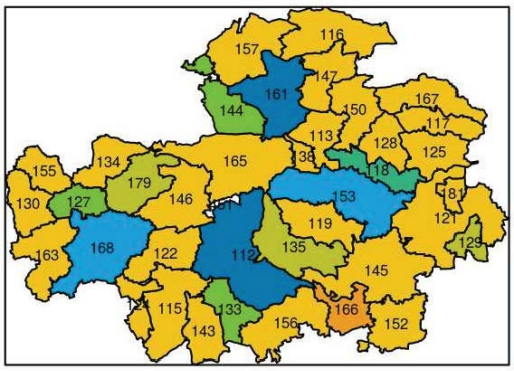

(c) fußläufig

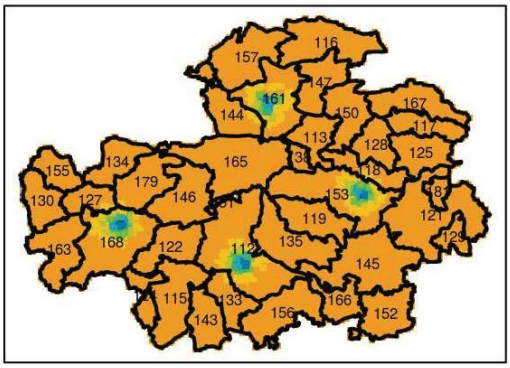

(g) Gemeinde-Median fußläufig

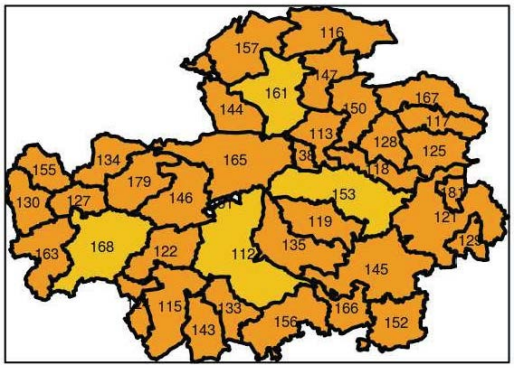

(d) mit ÖPNV

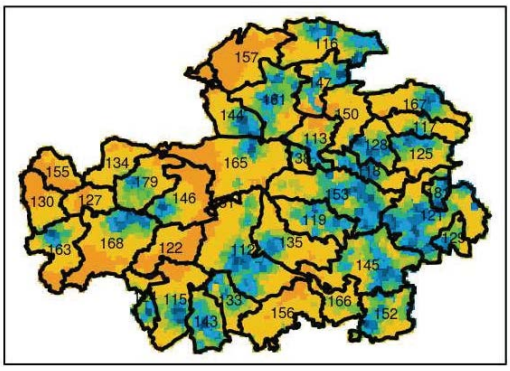

(h) Gemeinde-Median mit ÖPNV

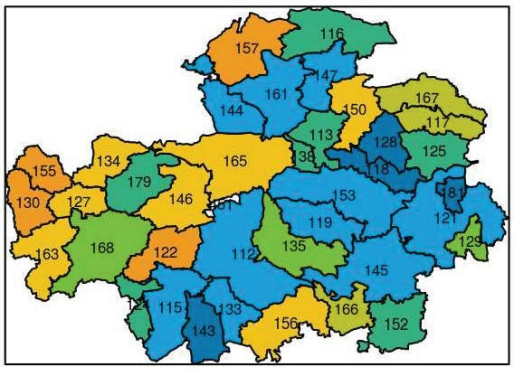

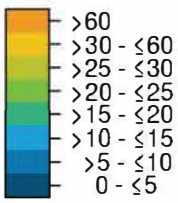

Quellen: Thünen-Erreichbarkeitsmodell 2019 (Neumeier, S.); © GeoBasis-DE / BKG 2018;
Map tiles by Stamen Design, under CC BY 3.0. Data by OpenStreetMap, under ODbL

Region/(Schlüssel in Karte)	Bewohnte Gebiete								Wegezeit in Minuten																													
	AV	ME	AV	ME	AV	ME	AV	ME	0 - ≤5				>5 - ≤10				>10 - ≤15				>15 - ≤20				>20 - ≤25				>25 - ≤30				>30 - ≤60				>60			
	Verkehrsträger																																							
	A	A	R	R	F	F	Ö	Ö	A	R	F	Ö	A	R	F	Ö	A	R	F	Ö	A	R	F	Ö	A	R	F	Ö	A	R	F	Ö	A	R	F	Ö	A	R	F	Ö
	Wegezeit in Minuten								Bevölkerung in % (Zensus 2011)																															
Bad Windsheim (112)	4	3	12	10	38	31	16,5	12,0	92,3	38,5	3,8	31,0	5,6	44,9	16,7	39,7	2,2	8,5	15,8	14,1		3,3	11,7	9,0		2,6	18,6	0,5			11,7	0,5		2,2	10,5	4,3			11,3	1,0
Burghaslach (116)	14	15	52	54	168	175	19,6	17,0				11,8	5,3			8,0	55,0			23,3	39,8			24,0		2,8		9,8		0,6		5,0		70,3		16,2		26,3	100,0	0,1
Dietersheim (119)	10	9	32	30	101	97	14,4	12,0				11,9	71,9			38,9	23,3			22,8	4,8			18,5		7,9		2,9		45,8		0,1		46,3		4,9			100,0	
Emskirchen (121)	10	10	33	34	106	108	18,2	13,5				28,9	46,1			27,6	53,9			14,8				4,9		2,4		6,7		11,2		4,2		86,5		12,9			100,0	
Ipsheim (135)	8	7	30	29	95	92	25,2	22,0	8,9			7,2	86,1			10,6	4,9			26,0		4,9		26,2		18,3		2,0		57,2		1,8		19,6		22,6			100,0	
Markt Erlbach (145)	10	10	40	40	127	130	19,8	15,0	0,1			30,7	73,6			25,7	26,2			23,4	0,1			5,6		1,9		4,5		3,3		4,3		94,9		1,9			100,0	2,4
Neustadt a.d. Aisch (153)	6	5	14	10	44	33	13,6	12,0	79,6	33,9	2,5	27,6	15,2	44,2	6,4	25,7	4,9	6,1	20,7	23,4	0,4	8,5	21,8	13,6		1,6	12,2	3,8		0,4	11,7	1,8		5,3	8,9	0,5			15,8	
Obernzenn (156)	12	12	41	40	131	130	50,9	50,0					37,8				43,3				19,0									4,1		12,3		94,5		65,5		1,5	100,0	22,2
Langenfeld (138)	8	8	34	34	108	109	21,0	19,5					97,2				2,8			24,1				38,7				34,4		0,4				99,6		2,8			100,0	
Markt Bibart (144)	6	5	24	21	77	69	26,1	13,0	67,2			42,2	32,3			24,3	0,5	0,1		7,6		68,9		0,2		13,6		0,3		9,6		4,6		7,7	0,1	10,7			99,9	6,6
Markt Taschendorf (147)	10	10	30	30	96	97	22,9	14,0				15,0	39,4			18,6	60,0			36,5	0,6	2,5		12,8		19,2				9,8				68,5		8,7			100,0	5,8
Oberscheinfeld (157)	11	11	33	35	107	112	64,7	65,0					50,6				49,1				0,3	8,9				4,4				37,1				49,6		48,2			100,0	51,8
Scheinfeld (161)	4	4	11	10	35	31	18,7	15,0	84,2	57,8	18,1	28,1	15,8	16,2	19,8	22,4		11,3	17,8	24,2		11,1	4,3	3,8		2,5	6,2	7,7		1,0	7,0	7,4			11,2	6,3			15,5	
Sugenheim (165)	12	12	41	39	130	126	43,6	40,0				1,9	49,3				36,4			0,3	14,2			5,4				1,4		18,0		7,3		82,0		72,1			100,0	11,6
Ergersheim (122)	9	9	30	30	94	97	68,4	72,5					97,3				2,7									8,3				24,4				67,3		19,2			100,0	80,8
Gollhofen (127)	8	6	24	20	77	65	51,7	50,0					76,3				23,7					71,7				4,2				0,9				23,2		99,1			100,0	0,9
Hemmersheim (130)	13	14	45	45	144	145	67,6	61,0									96,4				3,6													100,0		42,1			100,0	57,9
Ippesheim (134)	10	9	33	34	106	109	47,7	46,0					95,3				4,7													22,7		4,2		77,3		80,7			100,0	15,1
Markt Nordheim (146)	12	12	40	40	128	127	52,1	51,0				21,4	31,9			10,5	32,7				35,3					24,9				7,1				68,1		32,7			100,0	35,3
Oberickelsheim (155)	10	10	38	38	120	121	62,0	62,5					59,5				40,5																	100,0		42,7			100,0	57,3
Simmershofen (163)	13	12	35	34	112	108	31,6	34,0				5,7	13,5			11,6	62,2			7,7	24,3			1,5		13,5		13,4		2,0		1,0		84,5		48,6			100,0	4,2
Uffenheim (168)	5	4	13	10	43	32	31,9	21,0	84,6	52,8	1,9	12,7	14,7	27,1	16,2	37,8	0,7	4,2	29,6	23,8		10,4	18,4	4,6		1,1	10,1	0,7		2,7	2,6	4,1		1,7	5,2	11,8			16,0	4,2
Weigenheim (179)	8	8	25	26	81	82	17,4	17,5	6,7			14,7	92,4			3,9	0,9			19,6		13,4		23,7		50,7		25,5		35,0		0,3		0,9		0,9			100,0	
Hagenbüchach (129)	8	8	23	25	74	81	20,9	21,5	5,1			7,1	94,9							10,9		14,3		39,6		9,2		27,0		76,3		6,2		0,1		9,3			100,0	
Wilhelmsdorf (181)	11	11	43	43	137	138	9,4	7,0				49,7	9,7			42,8	90,3			3,6								3,6				0,3		100,0					100,0	
Baudenbach (113)	10	10	35	35	111	113	16,7	16,0				0,9	77,8			27,9	22,2			31,5		1,7		33,2		4,1		3,2		0,8		2,8		93,4		0,6			100,0	
Diespeck (118)	8	8	18	18	59	59	15,1	9,0	10,2			20,7	82,3			53,6	7,5	45,6		8,7		33,1		2,4		17,8				3,5		0,2			30,6	9,9			69,4	
Gutenstetten (128)	10	9	32	32	103	102	16,0	9,0				34,7	79,2			41,1	20,5			5,3	0,2			1,6		23,2				25,1				51,7		17,4			100,0	
Münchsteinach (150)	13	12	42	42	135	133	36,9	35,5									87,0			2,6	13,0			0,6				9,6		0,5		29,2		99,5		58,0			100,0	
Dachsbach (117)	13	13	47	48	151	153	28,0	29,0								25,1	89,1			28,4	10,9			4,5				11,1				5,2		100,0		25,7			100,0	
Gerhardshofen (125)	12	12	44	43	139	138	21,9	17,5				16,6	17,4			38,6	81,4			11,7	1,2			3,0				3,1		0,2		5,5		99,8		21,4			100,0	
Uehlfeld (167)	12	13	41	37	132	118	27,8	29,0				31,4	49,2			23,0	35,8			14,0	15,1			2,5				1,3				1,2		100,0		25,9			100,0	0,6
Burgbernheim (115)	11	11	40	42	129	136	31,5	14,0				40,3	10,5			39,3	89,0			2,6	0,5					0,8		0,1		6,9		0,2		92,3		9,7			100,0	7,7
Gallmersgarten (124)	12	12	44	47	141	150	22,5	16,0				23,4				17,2	100,0			10,5				18,5				4,0				0,9		100,0		24,2			100,0	1,4
Illesheim (133)	7	7	23	22	73	71	14,1	14,5	0,6			11,2	91,1			30,9	8,4			26,7		39,8		28,2		31,9		0,6		23,5		2,5		4,8					100,0	
Marktbergel (143)	12	11	44	43	142	138	9,3	9,0				49,8	12,8			31,3	83,8			10,8	3,4			4,1				0,1						100,0					100,0	
Neuhof a.d. Zenn (152)	13	13	46	47	149	151	17,8	17,0				9,2	6,7			39,4	87,7			19,1	5,6			10,1				4,8		0,1		6,9		99,2		8,2		0,7	100,0	
Trautskirchen (166)	16	16	59	60	190	193	32,9	27,0									6,1				92,0			22,8	1,9			41,0				18,9		20,8		17,4		79,2	100,0	
Landkreis Neustadt a.d. Aisch-Bad Windsheim gesamt	9	10	32	33	101	107	26,6	19,0	32,7	15,1	1,7	20,9	34,2	13,6	4,8	25,4	28,1	4,3	7,3	15,5	5,0	6,8	5,6	8,7		4,6	4,8	4,3		7,6	3,4	3,5		46,3	4,4	15,6		1,8	68,1	4,9
Deutschland gesamt	9	8	28	24	89	78	NA	NA	61,5	29,9	4,0	NA	24,7	23,8	11,2	NA	10,0	10,9	12,5	NA	2,9	7,5	10,4	NA	0,6	6,1	7,9	NA	0,1	5,1	5,9	NA		14,5	11,2	NA		2,2	37,0	NA

Anmerkungen: A: Auto; R: Fahrrad; F: Fuß; Ö: ÖPNV; AV: Arithmetisches Mittel; ME: Median

Quellen: Thünen-Erreichbarkeitsmodell, Dr. Stefan Neumeier; Daten Bevölkerung: Zensus 2011, (c) Statistisches Bundesamt, Wiesbaden, 2015

Tabelle: Mittlere Erreichbarkeit von allgemeinbildenden Schulen mit Sekundarstufe II in Minuten (Datenstand Standorte: 2015-2017) sowie Wegezeit in Minuten nach Bevölkerung - Landkreis Neustadt a. d. Aisch-Bad Windsheim

Erreichbarkeit des nächsten Jobcenters in Minuten (Datenstand Standorte: 2017)

- Landkreis Neustadt an der Aisch-Bad Windsheim -

(a) mit Pkw

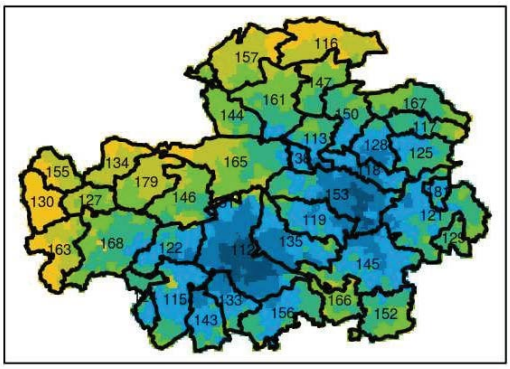

(e) Gemeinde-Median mit Pkw

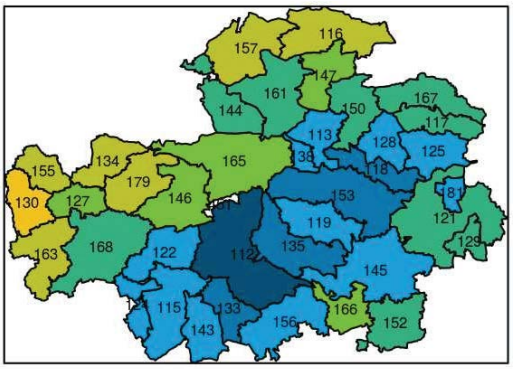

(b) mit Fahrrad

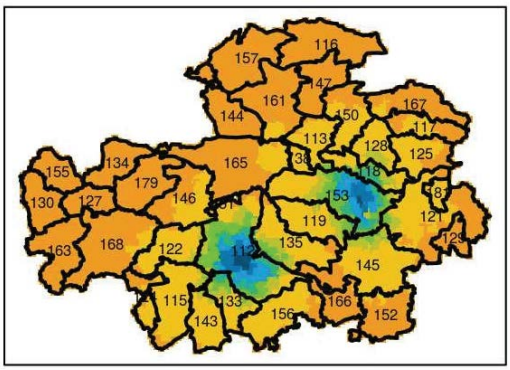

(f) Gemeinde-Median mit Fahrrad

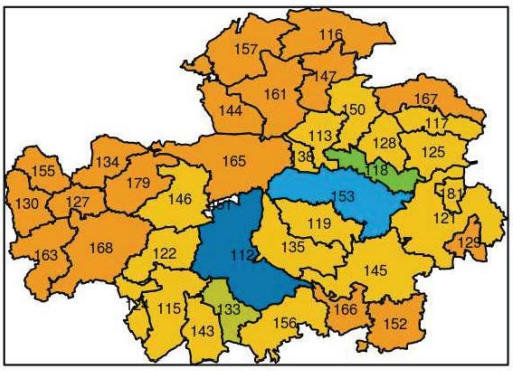

(c) fußläufig

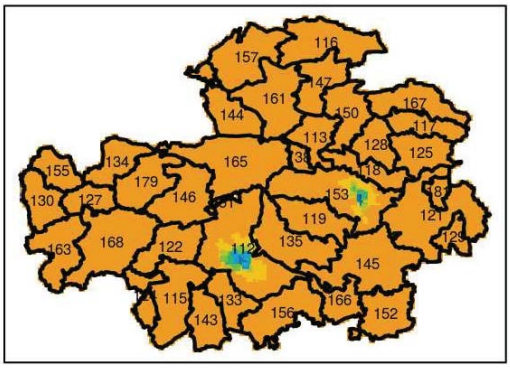

(g) Gemeinde-Median fußläufig

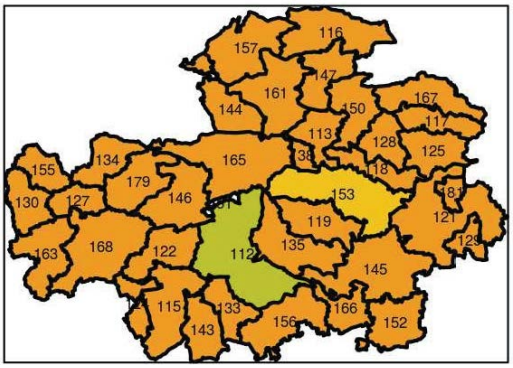

(d) mit ÖPNV

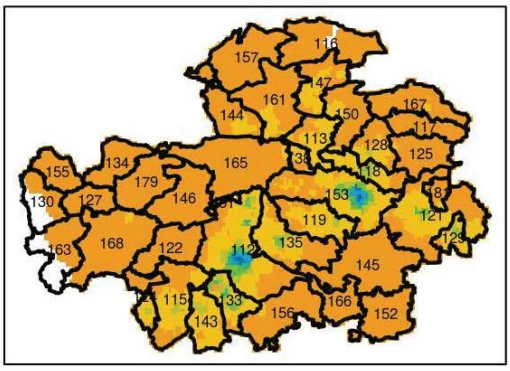

(h) Gemeinde-Median mit ÖPNV

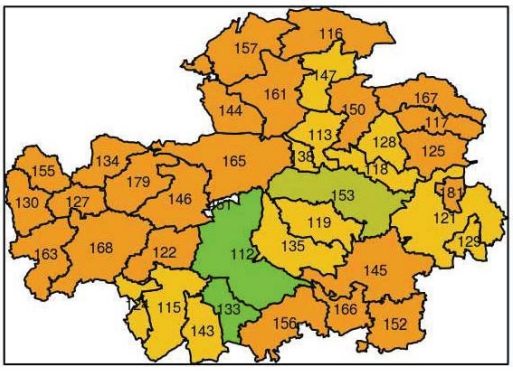

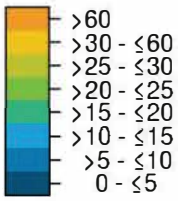

Quellen: Thünen-Erreichbarkeitsmodell 2019 (Neumeier, S.); © GeoBasis-DE / BKG 2018;
Map tiles by Stamen Design, under CC BY 3.0. Data by OpenStreetMap, under ODbL

Region/(Schlüssel in Karte)	Bewohnte Gebiete								Wegezeit in Minuten																											
	AV	ME	AV	ME	AV	ME	AV	ME	0 - ≤5				>5 - ≤10				>10 - ≤15				>15 - ≤20				>20 - ≤25				>25 - ≤30				>30 - ≤60				>60			
	Verkehrsträger																																					
	A	A	R	R	F	F	Ö	Ö	A	R	F	Ö	A	R	F	Ö	A	R	F	Ö	A	R	F	Ö	A	R	F	Ö	A	R	F	Ö	A	R	F	Ö	A	R	F	Ö
	Wegezeit in Minuten								Bevölkerung in % (Zensus 2011)																													
Bad Windsheim (112)	5	4	12	8	39	26	28,2	22,5	82,7	47,7	4,6	8,4	16,4	32,7	12,2	21,8	0,8	7,7	27,7	21,5		6,8	21,5	19,4		2,9	8,1	13,3	0,1	0,1	6,3	3,1		2,1	5,8	11,6		0,1	13,9	1,0
Burghaslach (116)	29	29	101	99	323	318	116,1	75,5																	6,4				73,1				20,6			3,8		100,0	100,0	93,5
Dietersheim (119)	12	11	34	33	110	105	43,0	45,0					28,2				66,2				1,5				4,1	6,1		3,2		21,2		10,6		72,7		81,3			100,0	4,9
Emskirchen (121)	15	15	53	51	170	163	56,1	52,0					2,1				53,1			0,2	39,4			6,5	5,4			9,4		2,7		18,7		75,8		46,3		21,5	100,0	18,9
Ipsheim (135)	10	9	33	31	105	99	42,0	40,0					80,7				19,2				0,1			10,7		14,4		38,4		30,9		13,2		54,6		29,2			100,0	8,5
Markt Erlbach (145)	12	12	45	43	144	139	95,5	95,0					21,5				72,7				4,0	0,1			1,8	3,2				3,8				89,3				3,6	100,0	100,0
Neustadt a.d. Aisch (153)	7	6	16	12	50	40	32,1	30,0	53,4	17,4	3,9	3,9	40,7	42,0	7,1	16,3	4,3	23,1	6,4	14,7	1,6	7,0	6,1	9,5		4,6	13,3	20,5		0,5	13,6	13,6		5,5	31,2	21,0			18,4	0,4
Obernzenn (156)	14	14	47	45	149	145	98,6	91,0					5,0				64,1				27,8				3,1					0,1				87,8		7,2		12,1	100,0	92,8
Langenfeld (138)	12	12	42	41	135	132	48,8	47,5									99,9				0,1													100,0		98,4			100,0	1,6
Markt Bibart (144)	20	20	80	77	258	246	79,4	63,5													77,7				22,2				0,2							76,7		100,0	100,0	23,3
Markt Taschendorf (147)	21	21	75	73	240	235	55,3	53,0													26,0				68,0				6,0							82,7		100,0	100,0	17,3
Oberscheinfeld (157)	28	27	101	101	325	325	160,3	161,0																	27,3				57,4				15,3					100,0	100,0	100,0
Scheinfeld (161)	20	19	72	72	231	231	77,1	74,5									6,8				68,2				22,2				2,8					6,8		43,3		93,2	100,0	56,7
Sugenheim (165)	21	21	72	74	231	236	114,1	111,0									10,8				47,0				27,5				14,7					16,8				83,2	100,0	96,7
Ergersheim (122)	12	12	45	49	145	158	110,7	112,0					27,2				63,6				9,2													100,0					100,0	100,0
Gollhofen (127)	24	23	95	90	303	290	130,2	115,0																	76,8				23,2									100,0	100,0	100,0
Hemmersheim (130)	33	33	128	119	409	382	173,8	174,0																									100,0					100,0	100,0	66,9
Ippesheim (134)	28	27	107	104	344	335	142,2	143,0																	0,3				84,9				14,8					100,0	100,0	100,0
Markt Nordheim (146)	21	22	60	59	192	190	107,1	107,0													49,6				50,4									56,6				43,4	100,0	100,0
Oberickelsheim (155)	29	28	128	126	412	402	135,3	138,0																					80,1				19,9					100,0	100,0	100,0
Simmershofen (163)	29	29	107	106	342	340	162,0	168,0																	3,8				52,9				43,3					100,0	100,0	61,6
Uffenheim (168)	19	19	75	74	240	236	94,8	81,0									4,4				84,0				11,2				0,5					2,6		11,9		97,4	100,0	87,7
Weigenheim (179)	25	25	93	93	298	297	109,5	110,0																	45,5				54,5									100,0	100,0	100,0
Hagenbüchach (129)	19	19	71	71	227	227	37,6	33,0													87,8			17,1	12,2			37,1				23,6				22,2		100,0	100,0	
Wilhelmsdorf (181)	14	14	55	55	175	176	67,3	64,0									70,5				29,5													100,0		41,7			100,0	58,3
Baudenbach (113)	14	14	45	46	144	146	41,4	41,0					0,8				83,7				15,5													100,0		100,0			100,0	
Diespeck (118)	9	9	24	23	78	73	36,7	31,0	0,3				76,7				23,1	2,7				63,8				11,4		22,1		4,1		40,4		18,0	0,4	31,5			99,6	6,0
Gutenstetten (128)	12	11	36	34	115	110	56,0	53,0					48,0				37,1				14,9					1,2				40,4		18,2		58,5		59,0			100,0	22,8
Münchsteinach (150)	16	16	53	54	171	172	73,4	77,5									65,2				28,4				6,5									82,8		11,4		17,2	100,0	88,6
Dachsbach (117)	17	16	59	56	188	180	93,1	86,0									66,7				26,2				5,8				1,2					74,2		27,0		25,8	100,0	73,0
Gerhardshofen (125)	15	14	51	49	163	158	76,9	70,0									68,3				31,4				0,3									81,2		21,5		18,8	100,0	78,5
Uehlfeld (167)	19	19	65	66	209	211	101,0	102,0													81,9				18,1									11,3		19,8		88,7	100,0	80,2
Burgbernheim (115)	14	13	46	45	146	144	55,6	46,0									97,8				2,0				0,2			2,9		0,8		24,2		98,7		63,2		0,4	100,0	9,7
Gallmersgarten (124)	16	15	57	55	182	177	53,7	46,0									67,0				33,0											8,0		81,0		65,4		19,0	100,0	26,5
Illesheim (133)	9	9	25	25	81	81	27,2	24,0	0,2				65,3				34,6	0,2				7,8		44,0		36,3		42,6		34,5		9,7		21,1	0,2	3,1			99,8	0,5
Marktbergel (143)	13	13	46	45	148	146	36,2	37,0					0,1				96,3				3,6			0,6				2,6				9,5		100,0		87,2			100,0	
Neuhof a.d. Zenn (152)	18	17	66	64	211	205	127,6	127,0									5,3				82,3				12,4									9,6		0,1		90,4	100,0	99,9
Trautskirchen (166)	21	21	78	77	251	247	166,4	164,5													60,8				39,2													100,0	100,0	100,0
Landkreis Neustadt a.d. Aisch-Bad Windsheim gesamt	16	15	56	54	180	175	78,7	70,0	16,9	8,0	1,1	1,5	15,3	9,3	2,4	4,7	26,8	4,0	4,2	4,5	24,7	4,1	3,4	4,9	8,1	2,3	2,7	7,5	6,0	2,6	2,5	6,8	2,2	34,0	4,7	25,4		35,6	79,1	43,9
Deutschland gesamt	14	13	48	42	154	135	NA	NA	24,3	8,6	0,9	NA	26,4	13,8	2,7	NA	16,6	10,7	4,0	NA	10,4	8,1	4,5	NA	5,4	6,3	4,5	NA	2,5	5,3	4,2	NA	1,5	20,4	10,4	NA		14,0	55,9	NA

Anmerkungen: A: Auto; R: Fahrrad; F: Fuß; Ö: ÖPNV; AV: Arithmetisches Mittel; ME: Median

Quellen: Thünen-Erreichbarkeitsmodell, Dr. Stefan Neumeier; Daten Bevölkerung: Zensus 2011, (c) Statistisches Bundesamt, Wiesbaden, 2015

Tabelle: Mittlere Erreichbarkeit des nächsten Jobcenters in Minuten (Datenstand Standorte: 2017) sowie Wegezeit in Minuten nach Bevölkerung - Landkreis Neustadt a. d. Aisch-Bad Windsheim

Apotheken-Erreichbarkeit in Minuten (Datenstand Standorte: 2012)

- Landkreis Neustadt an der Aisch-Bad Windsheim -

(a) mit Pkw

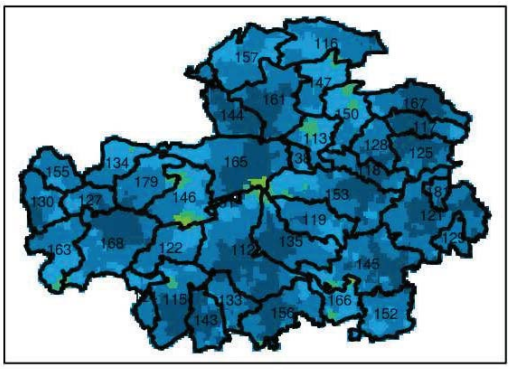

(e) Gemeinde-Median mit Pkw

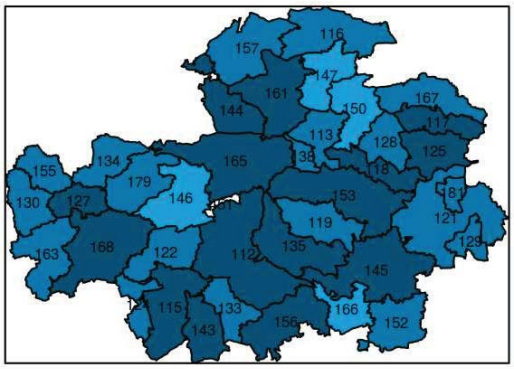

(b) mit Fahrrad

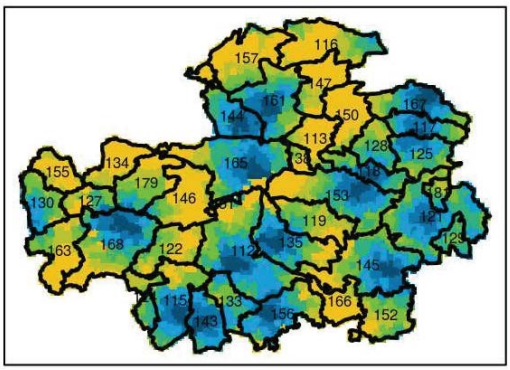

(f) Gemeinde-Median mit Fahrrad

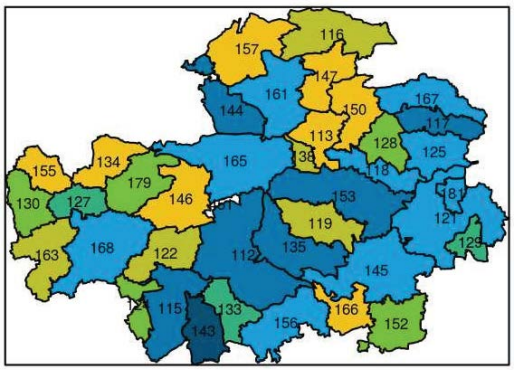

(c) fußläufig

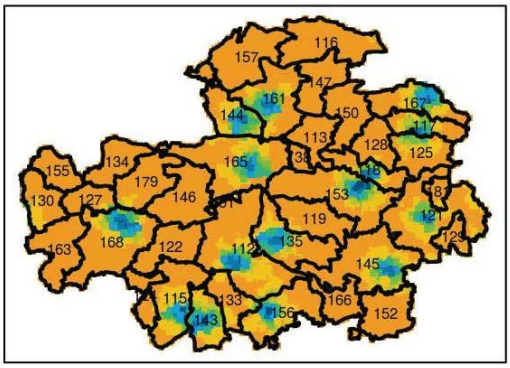

(g) Gemeinde-Median fußläufig

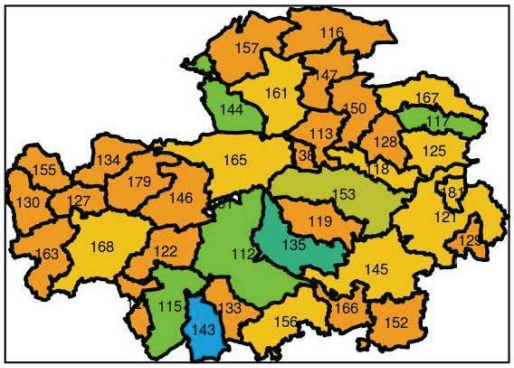

(d) mit ÖPNV

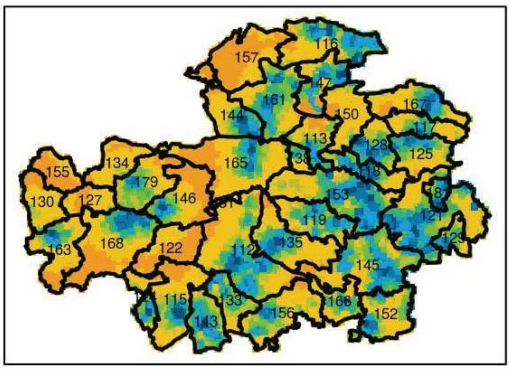

(h) Gemeinde-Median mit ÖPNV

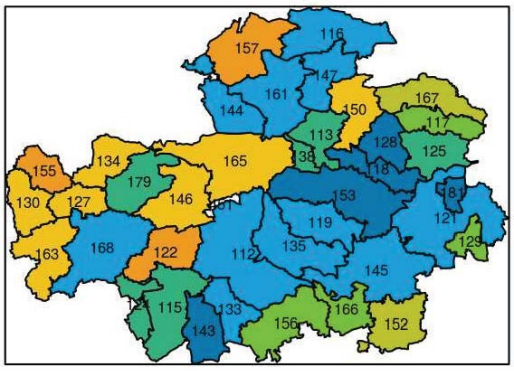

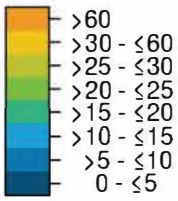

Quellen: Thünen-Erreichbarkeitsmodell 2019 (Neumeier, S.); © GeoBasis-DE / BKG 2018;
Map tiles by Stamen Design, under CC BY 3.0. Data by OpenStreetMap, under ODbL

Region/(Schlüssel in Karte)	Bewohnte Gebiete								Wegezeit in Minuten																											
	AV	ME	AV	ME	AV	ME	AV	ME	0 - ≤5				>5 - ≤10				>10 - ≤15				>15 - ≤20				>20 - ≤25				>25 - ≤30				>30 - ≤60				>60			
	Verkehrsträger																																					
	A	A	R	R	F	F	Ö	Ö	A	R	F	Ö	A	R	F	Ö	A	R	F	Ö	A	R	F	Ö	A	R	F	Ö	A	R	F	Ö	A	R	F	Ö				
	Wegezeit in Minuten								Bevölkerung in % (Zensus 2011)																															
Bad Windsheim (112)	4	4	11	7	34	22	15,6	12,0	88,6	72,7	22,7	43,2	9,3	12,0	26,9	24,3	2,1	3,9	20,6	19,1	0,1	7,8	11,3	5,5		1,4	3,0	0,1		0,1	0,2	0,5		2,2	3,4	4,3			11,9	
Burghaslach (116)	8	8	27	26	86	82	17,2	11,0	8,9			28,3	76,0			23,9	15,1	4,1		23,4		7,8		0,2		54,6		1,7		11,2		5,0		22,3	0,6	15,6			99,4	0,1
Dietersheim (119)	8	8	24	26	78	82	14,4	12,0	19,0			11,9	64,4			38,9	16,6			22,8		25,2		18,5		24,6		2,9	43,9		0,1		6,2		4,9			100,0	
Emskirchen (121)	5	5	13	13	42	43	19,3	14,0	69,4	40,5	8,7	28,3	30,6	18,7	9,6	35,4		17,4	16,8	8,9		17,9	15,1	3,5		4,6	1,7	3,1	0,8	5,0	0,5			17,1	20,2			26,1	
Ipsheim (135)	4	2	9	6	30	20	19,2	14,0	91,5	61,8	15,0	32,7	8,5	20,7	10,5	30,4		8,9	36,4	7,3		4,5	9,1	2,1		4,0	4,9	4,0		3,4	5,0		0,1	12,3	14,9			8,5	
Markt Erlbach (145)	5	5	14	12	46	39	19,6	14,0	75,7	46,6	6,4	32,2	23,7	24,7	16,2	30,9	0,6	4,2	14,8	21,5		6,7	19,0	2,2		11,9	11,5	3,8	4,2	1,4	5,5		1,7	5,3	0,8			25,4	3,1
Neustadt a.d. Aisch (153)	5	4	12	8	38	25	12,6	10,0	84,7	65,8	19,2	37,2	10,1	15,9	23,1	28,1	5,2	4,4	18,6	20,3		6,6	16,1	2,6		2,0	4,1	3,9	1,2	0,7	1,8		4,1	3,8	0,5			14,4	
Obernzenn (156)	4	4	12	10	40	34	24,3	24,0	65,0	43,7	13,8	10,2	31,5	16,1	21,5	29,6	3,6	13,9	8,3	8,7		2,3		2,0		14,6	5,1	20,5	5,0	9,0	7,9		4,4	13,9	14,1			28,3	3,3
Langenfeld (138)	9	8	28	28	90	88	21,0	19,5					97,2				2,8			24,1				38,7		1,9		34,4	95,2				2,8		2,8			100,0	
Markt Bibart (144)	3	3	10	7	33	23	23,9	13,0	93,3	76,3	18,8	42,2	6,7	2,0	26,0	24,3		14,0	31,5	7,6		1,1		0,2		1,2	1,1	0,3		0,8	4,6		5,4	14,0	13,5			7,9	3,7
Markt Taschendorf (147)	11	11	34	34	108	107	22,9	14,0				15,0	19,5			18,6	79,9			36,5	0,6			12,8		3,8			14,1				82,1		8,7			100,0	5,8
Oberscheinfeld (157)	9	9	30	30	96	96	65,2	65,0					81,5				18,5					11,3				1,0			47,5				40,2		47,9			100,0	52,1
Scheinfeld (161)	4	4	11	10	36	32	18,7	13,5	83,6	59,8	15,8	23,8	16,4	14,6	32,2	34,0		10,0	11,7	12,9		10,6	5,4	3,0		2,0	6,9	9,7	2,9	2,4	4,1		0,2	7,0	8,1			18,7	
Sugenheim (165)	5	4	13	11	42	37	32,6	33,0	65,9	42,7	17,5	26,7	27,3	7,0	17,7	17,0	6,5	15,3	7,5	1,2		20,0	0,2	0,2	0,3	8,1	0,1	0,2	6,5	0,6	1,1		0,3	15,7	45,8			40,8	7,8
Ergersheim (122)	8	8	27	27	86	86	68,5	72,5	3,1				94,4				2,5					3,1				16,1			42,5				38,3		19,2			100,0	80,8
Gollhofen (127)	7	5	22	18	72	58	51,0	50,0	73,3				22,8				3,9	21,7				53,7				0,5			23,2				0,9	5,7	99,1			94,3	0,9
Hemmersheim (130)	8	7	20	21	63	68	51,5	48,5	24,9				70,3	1,2			4,8	31,9				1,2				65,5			0,1		0,4			33,1	65,5			66,9	34,1
Ippesheim (134)	10	10	34	35	110	111	48,8	46,0					65,6				34,4									0,3			28,0		4,2		71,7		72,3			100,0	23,5
Markt Nordheim (146)	10	10	31	33	98	105	50,4	51,0				21,4	38,0			10,5	62,0									31,9			7,6				60,5		32,7			100,0	35,3
Oberickelsheim (155)	9	9	34	36	110	114	65,6	66,0					99,7				0,3												0,7				99,3		42,1			100,0	57,9
Simmershofen (163)	9	8	28	27	88	86	31,6	34,0				5,7	58,8			11,6	41,2			7,7		17,4		1,5		20,7		13,4	20,7		1,0		41,2		48,6			100,0	4,2
Uffenheim (168)	4	3	12	10	40	34	30,7	14,5	86,7	75,1	24,8	35,2	12,2	2,8	38,4	38,4	0,8	10,6	6,5	6,0	0,3	3,4	7,8	0,3		3,3			1,6	0,3	0,8		3,2	10,0	13,8			12,1	5,5
Weigenheim (179)	8	8	23	23	75	74	17,4	17,5	8,3			14,7	90,5			3,9	1,2	6,7		19,6		6,7		23,7		82,2		25,5	3,4		0,3		0,9	6,7	0,9			93,3	
Hagenbüchach (129)	7	7	18	17	57	56	21,5	22,0				7,1	100,0					1,0		1,0		89,0		47,8		9,9		31,4			3,4			0,1	9,3			99,9	
Wilhelmsdorf (181)	5	5	16	14	52	45	9,4	7,0	73,5			49,7	26,5	0,7		42,8		86,4		3,6		3,2				8,1		3,6	1,6	0,7	0,3			70,2				29,1	
Baudenbach (113)	10	10	36	35	115	114	16,6	16,0				0,9	58,6			27,9	41,4			31,5				33,2		5,8		3,2	6,7		2,8		87,5		0,6			100,0	
Diespeck (118)	4	5	11	11	34	35	14,4	9,0	75,8	66,9	16,9	29,4	24,2	7,4	30,6	46,8		4,1	17,3	6,8		19,2	5,5	2,4		2,4	3,4			0,5	1,3			3,5	8,8			22,4	
Gutenstetten (128)	6	6	20	21	65	67	16,0	9,0	41,1			34,7	53,2	0,3		41,1	5,7	28,8		5,3		26,2		1,6		31,7			13,1					13,6	17,4			86,4	
Münchsteinach (150)	11	11	35	37	113	120	37,2	35,5					64,9				26,5			2,6	8,6			0,6		0,5		9,6	36,1		29,2		63,4		57,4			100,0	0,6
Dachsbach (117)	4	3	10	8	31	24	24,8	25,0	87,8	55,7	9,6	27,1	10,3	18,5	36,4	28,1	1,8	1,8	9,7	0,2		22,2	2,2	11,9		0,1	15,6	6,6	1,7	0,7	0,3			0,3	25,7			25,5	
Gerhardshofen (125)	4	4	13	12	43	37	21,9	17,0	74,3	6,1		16,6	25,3	57,8		38,6	0,4	6,8	6,1	11,7		21,4	11,8	3,0		4,2	17,3	3,1	3,8	27,4	5,5			5,8	21,4			31,6	
Uehlfeld (167)	5	5	13	13	42	41	31,6	27,0	72,3	66,7	16,1	25,0	27,1	3,9	24,5	29,0	0,6	4,4	25,7	16,5		4,2	0,5	0,6		20,0	3,7	0,1	0,8	0,1	3,7			4,3	11,8			25,1	13,4
Burgbernheim (115)	5	3	13	8	43	24	31,8	16,0	82,4	75,4	28,3	41,5	17,6	7,0	18,7	27,6		1,0	28,1	12,9		1,1	5,6	0,2		7,8	1,5	0,1	6,9	0,1	0,2		0,8	0,2	9,7			17,4	7,7
Gallmersgarten (124)	8	7	21	20	67	66	22,5	16,0	8,9			23,4	65,3			17,2	25,8			10,5		51,5		18,5		29,5		4,0	19,0		0,9				24,2			100,0	1,4
Illesheim (133)	7	7	18	17	57	56	14,1	14,5	0,6			11,2	99,4	0,2		30,9		7,8		26,7		64,8		28,2		27,2		0,6		0,2	2,5			1,4				98,5	
Marktbergel (143)	3	2	6	4	20	13	9,2	9,0	96,0	79,1	28,9	49,8	4,0	13,1	38,5	31,3		4,2	11,7	10,8		3,5	11,6	4,1			0,6	0,1		0,5				4,5				3,6	
Neuhof a.d. Zenn (152)	8	8	23	23	73	75	24,1	28,0	9,7			7,3	84,1			5,9	6,2	9,3		2,7		8,1		2,5		48,4		11,8	26,0		40,7		8,2	9,1	26,9			90,9	
Trautskirchen (166)	12	11	36	36	116	117	24,1	21,5				28,6	5,6			19,5	89,1			20,8	5,3			9,3				5,3	3,9		3,0		96,1		13,5			100,0	
Landkreis Neustadt a.d. Aisch-Bad Windsheim gesamt	6	6	18	17	57	56	24,8	17,0	62,3	43,9	12,5	27,7	30,2	10,6	17,0	26,4	7,3	7,7	12,2	13,0	0,2	10,8	7,3	4,9		9,7	3,2	4,1	7,2	1,7	3,2		10,0	6,7	14,0			39,3	4,5
Deutschland gesamt	5	5	15	12	47	38	NA	NA	84,1	63,7	17,8	NA	13,4	16,0	26,2	NA	2,2	6,7	17,2	NA	0,3	5,0	9,2	NA		3,5	4,9	NA	2,2	3,2	NA		2,8	6,7	NA		0,1	14,7	NA

Anmerkungen: A: Auto; R: Fahrrad; F: Fuß; Ö: ÖPNV; AV: Arithmetisches Mittel; ME: Median

Quellen: Thünen-Erreichbarkeitsmodell, Dr. Stefan Neumeier; Daten Bevölkerung: Zensus 2011, (c) Statistisches Bundesamt, Wiesbaden, 2015

Tabelle: Mittlere Apotheken-Erreichbarkeit in Minuten (Datenstand Standorte: 2012) sowie Wegezeit in Minuten nach Bevölkerung - Landkreis Neustadt a. d. Aisch-Bad Windsheim

Krankenhaus-Erreichbarkeit in Minuten (Datenstand Standorte: 2015)

- Landkreis Neustadt an der Aisch-Bad Windsheim -

(a) mit Pkw

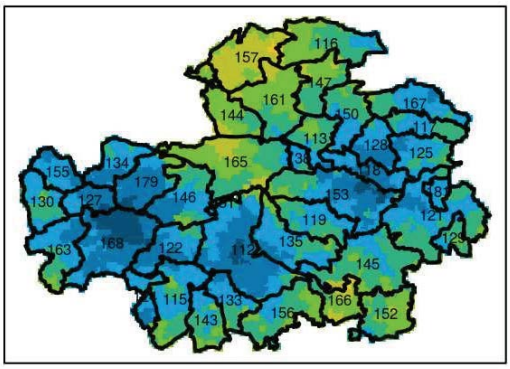

(e) Gemeinde-Median mit Pkw

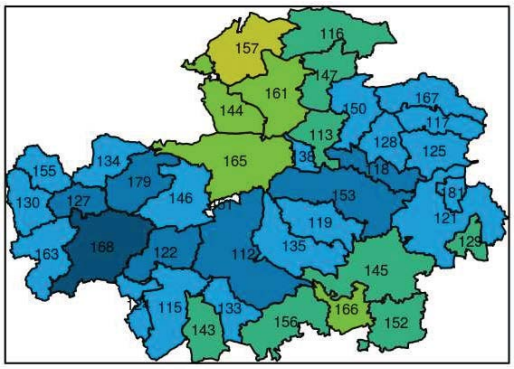

(b) mit Fahrrad

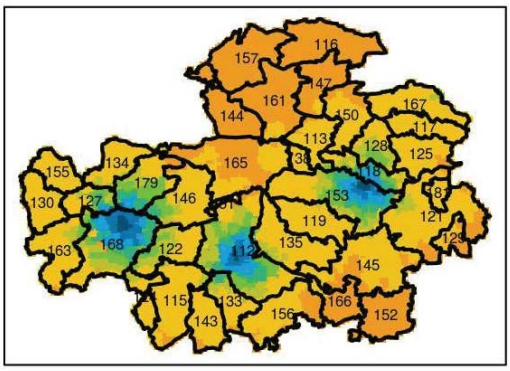

(f) Gemeinde-Median mit Fahrrad

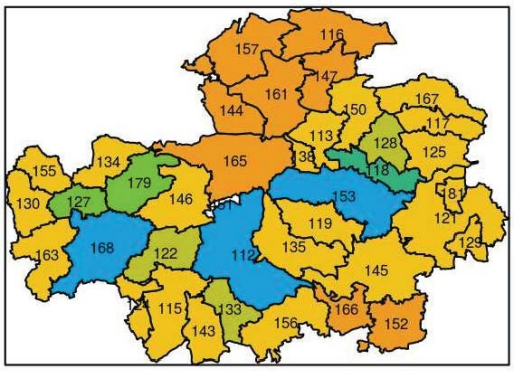

(c) fußläufig

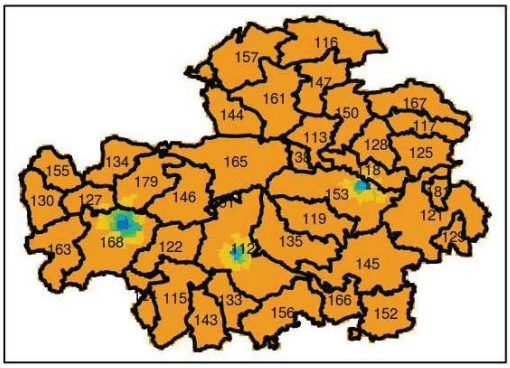

(g) Gemeinde-Median fußläufig

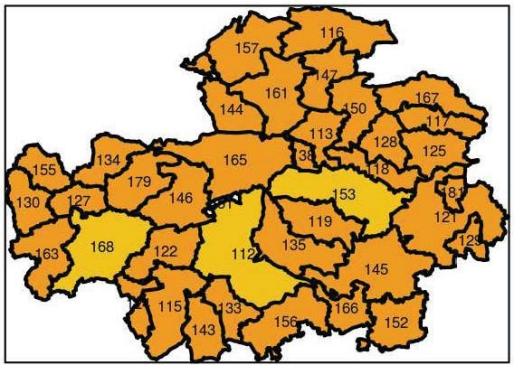

(d) mit ÖPNV

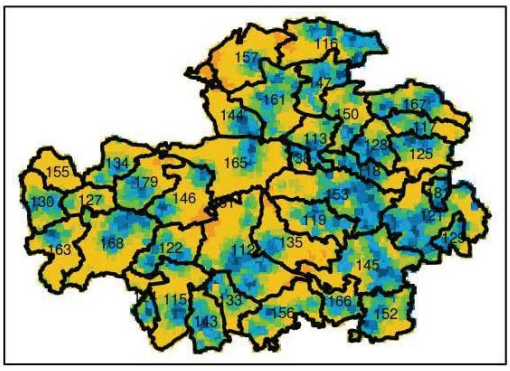

(h) Gemeinde-Median mit ÖPNV

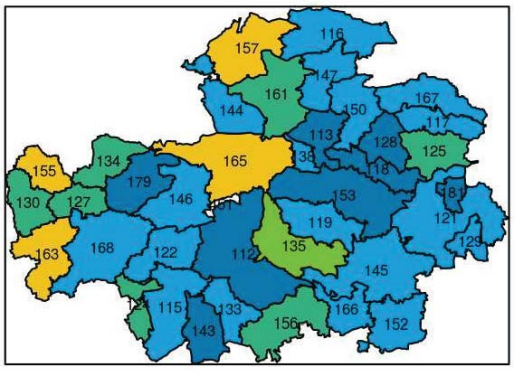

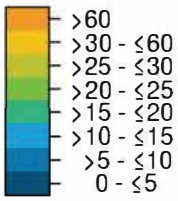

Quellen: Thünen-Erreichbarkeitsmodell 2019 (Neumeier, S.); © GeoBasis-DE / BKG 2018;
Map tiles by Stamen Design, under CC BY 3.0. Data by OpenStreetMap, under ODbL

Region/(Schlüssel in Karte)	Bewohnte Gebiete								Wegezeit in Minuten																															
	AV	ME	AV	ME	AV	ME	AV	ME	0 - ≤5				>5 - ≤10				>10 - ≤15				>15 - ≤20				>20 - ≤25				>25 - ≤30				>30 - ≤60				>60			
	Verkehrsträger																																								
	A	A	R	R	F	F	Ö	Ö	A	R	F	Ö	A	R	F	Ö	A	R	F	Ö	A	R	F	Ö	A	R	F	Ö	A	R	F	Ö	A	R	F	Ö	A	R	F	Ö
	Wegezeit in Minuten								Bevölkerung in % (Zensus 2011)																																	
Bad Windsheim (112)	6	6	15	12	48	38	13,0	9,5	50,6	4,2	0,1	54,7	46,7	59,3	2,5	32,0	2,6	21,3	1,6	5,2		3,3	9,0	5,3	0,1	9,6	21,7	0,1		0,1	20,7	0,4		2,1	27,3	2,3		0,1	17,1	
Burghaslach (116)	18	18	85	82	273	262	17,2	11,0				24,9				46,4	17,6			4,2	69,6			0,2	12,8			1,2				5,6				15,6		100,0	100,0	0,1
Dietersheim (119)	14	14	38	36	122	117	13,9	12,0				26,0				29,7	77,4			17,9	17,7			18,5	4,8			2,9				0,1		100,0		4,9			100,0	
Emskirchen (121)	14	14	45	42	146	134	18,1	13,5				35,2	8,3			27,4	72,0			10,9	19,7			2,8				4,7		0,2		4,5		87,9		14,4		11,9	100,0	
Ipsheim (135)	12	12	37	35	118	112	25,5	22,0				7,2	14,6			4,6	80,5			21,2	4,9			32,6				6,5		13,6		1,8		86,4		22,6			100,0	
Markt Erlbach (145)	16	16	51	52	163	168	18,9	14,0				35,8				25,2	32,6			16,2	66,3			6,3	1,2			4,1		0,1		4,3		92,7		1,2		7,2	100,0	2,7
Neustadt a.d. Aisch (153)	8	7	17	13	55	43	12,0	8,0	42,3	19,8	3,4	40,3	49,3	37,0	3,0	33,6	3,6	25,0	11,8	12,3	4,9	3,2	8,4	4,1		6,2	7,9	3,9		2,7	17,6	1,8		6,1	29,2	0,5			18,7	
Obernzenn (156)	17	16	52	51	167	163	22,4	18,0				14,6				27,3	48,3			22,0	37,6			6,8	14,2			3,0				10,6		79,3		15,3		20,7	100,0	0,3
Langenfeld (138)	14	14	43	42	138	136	12,8	10,5				16,0				45,6	96,6			35,5	3,4											1,5		100,0		1,4			100,0	
Markt Bibart (144)	21	21	79	78	253	249	22,8	12,5				44,6				23,6				0,4	46,7			0,4	53,1				0,2			4,6				13,8		100,0	100,0	3,5
Markt Taschendorf (147)	20	20	69	68	222	217	12,6	13,0				24,5				25,4				28,2	45,7			13,9	54,3			4,8						17,5		0,6		82,5	100,0	
Oberscheinfeld (157)	26	26	100	101	321	323	38,6	42,0				16,4				14,3				5,9				0,3	16,1			0,3	83,9			6,2				41,7		100,0	100,0	15,0
Scheinfeld (161)	20	21	72	73	231	233	17,7	16,0				20,1				27,4				23,6	38,9			14,9	58,9			6,2	2,2			2,0		6,8		5,7		93,2	100,0	
Sugenheim (165)	20	20	61	63	196	203	26,9	33,0				13,2				18,5				9,4	36,7			5,8	59,8			8,1	3,5			1,8		44,5		43,2		55,5	100,0	
Ergersheim (122)	9	9	30	29	97	92	11,1	11,0				18,6	44,3			31,1	55,7			41,2		3,1		1,7		13,2		3,1		24,9		0,4		58,8					100,0	
Gollhofen (127)	8	6	27	21	86	68	20,0	19,5	5,7				70,3				24,1			39,6		70,8		46,8		4,7		12,3		0,5				24,1		1,3			100,0	
Hemmersheim (130)	15	15	48	49	154	156	20,2	17,0				23,2				21,3	54,7			4,3	45,3			12,7				4,1				16,4		98,8		18,1		1,2	100,0	
Ippesheim (134)	11	10	38	35	122	113	19,3	16,0				25,9	47,5			17,7	52,3			13,6	0,3			8,8				0,3		10,6		7,5		89,4		22,3			100,0	
Markt Nordheim (146)	13	12	39	37	125	119	19,9	11,0				28,8	31,9			19,5	32,7			16,9	35,3			2,1		31,9								68,1		32,7			100,0	
Oberickelsheim (155)	11	11	40	40	130	130	42,9	42,0					1,8				98,2																	100,0		100,0			100,0	
Simmershofen (163)	13	13	39	37	126	118	28,4	34,0				5,7	13,5			11,6	62,2			7,7	24,3			1,5		3,8		13,4		9,8		1,0		86,5		52,9			100,0	
Uffenheim (168)	5	4	14	11	44	36	17,4	12,0	86,2	56,4	7,7	34,0	12,7	21,5	30,9	40,9	0,8	10,1	15,2	10,9	0,3	3,8	16,5	1,6		2,7	4,8	0,8		1,4	2,8	3,4		4,0	7,0	6,5			15,1	
Weigenheim (179)	8	8	24	24	76	76	11,1	8,0	6,7			46,1	92,1			32,1	1,2	6,7		8,7		6,7		0,7		81,4				4,3		0,3		0,9	0,5	0,9			99,5	
Hagenbüchach (129)	17	17	60	60	192	192	15,6	14,5				10,7				35,6	7,2			32,2	92,8			8,5				2,1				1,7		71,8		9,2		28,2	100,0	
Wilhelmsdorf (181)	12	12	44	44	141	141	9,2	6,5				49,7				42,8	100,0			3,6								3,6				0,3		100,0					100,0	
Baudenbach (113)	15	15	46	46	146	149	10,4	10,0				25,3				53,6	62,1			16,7	37,9			3,3				1,2						100,0					100,0	
Diespeck (118)	8	8	19	17	60	55	13,6	8,0	3,4			33,6	77,7	8,6		44,0	18,9	58,6		7,5		9,0		0,2		7,1		0,2		15,5	2,7	1,6		1,2	60,4	8,2			36,9	
Gutenstetten (128)	11	10	30	29	97	93	14,7	8,0				41,9	53,2			33,9	40,7			5,3	6,1	1,2		1,6		40,4				14,9				43,6		17,4			100,0	
Münchsteinach (150)	15	14	48	48	153	154	15,6	15,0				3,6				46,9	70,3			25,1	29,7			6,9				3,3				5,0		87,6		4,6		12,4	100,0	
Dachsbach (117)	15	14	50	50	162	159	18,3	15,0				12,9				40,8	74,1			26,8	25,9			11,9				0,4				0,1		98,3		7,1		1,7	100,0	
Gerhardshofen (125)	14	13	45	45	145	144	20,1	16,5				42,6	3,1			21,6	69,0			3,1	27,7			3,9	0,2			3,5				3,9		99,7		21,4		0,3	100,0	
Uehlfeld (167)	14	14	41	41	133	132	15,4	11,0				28,7	22,6			40,4	61,0			16,4	16,4			3,0				0,2		4,8		1,3		95,1		9,4		0,1	100,0	0,6
Burgbernheim (115)	14	14	45	47	144	150	17,8	13,0				32,1	2,6			34,4	53,3			20,2	43,5			3,1	0,5			0,3		0,1		1,0		99,5		8,9		0,4	100,0	
Gallmersgarten (124)	11	10	46	49	148	158	18,3	16,0				23,4	38,6			17,2	61,4			10,5				18,5				4,0				6,9		100,0		19,6			100,0	
Illesheim (133)	12	12	30	29	95	94	13,2	14,5				30,7	33,2			17,4	45,7			20,7	21,1	0,2		28,2		28,4		1,4		23,1		1,7		48,4					100,0	
Marktbergel (143)	16	16	50	49	160	157	8,9	8,0				49,8				31,3	36,3			10,8	61,9			4,1	1,8			0,1						96,4				3,6	100,0	
Neuhof a.d. Zenn (152)	20	20	73	72	234	232	16,9	14,0				22,9				36,6				15,8	73,0			4,4	23,8			3,3	3,1			6,6		2,6		8,2		97,4	100,0	
Trautskirchen (166)	23	23	71	74	228	236	19,2	13,5				22,6				28,2				28,4	5,5			3,6	81,9			1,8	12,5			6,8		4,1		8,6		95,9	100,0	
Landkreis Neustadt a.d. Aisch-Bad Windsheim gesamt	14	14	45	44	144	140	17,7	13,0	17,3	6,6	0,9	32,3	21,7	13,6	2,7	30,9	29,3	8,6	2,7	13,6	21,8	2,1	3,2	6,1	8,5	4,6	4,0	2,6	1,5	2,4	5,0	2,6		44,0	9,7	9,6		17,9	71,9	0,4
Deutschland gesamt	13	12	40	37	130	120	NA	NA	28,4	9,8	0,9	NA	33,6	17,9	3,0	NA	21,4	13,8	4,7	NA	11,2	9,8	5,6	NA	3,9	7,9	5,8	NA	1,1	6,6	5,5	NA	0,4	25,2	13,7	NA		8,9	60,8	NA

Anmerkungen: A: Auto; R: Fahrrad; F: Fuß; Ö: ÖPNV; AV: Arithmetisches Mittel; ME: Median

Quellen: Thünen-Erreichbarkeitsmodell, Dr. Stefan Neumeier; Daten Bevölkerung: Zensus 2011, (c) Statistisches Bundesamt, Wiesbaden, 2015

Tabelle: Mittlere Krankenhaus-Erreichbarkeit in Minuten (Datenstand Standorte: 2015) sowie Wegezeit in Minuten nach Bevölkerung - Landkreis Neustadt a. d. Aisch-Bad Windsheim

Hausarzt-Erreichbarkeit in Minuten (Datenstand Standorte: 2016)

- Landkreis Neustadt an der Aisch-Bad Windsheim -

(a) mit Pkw

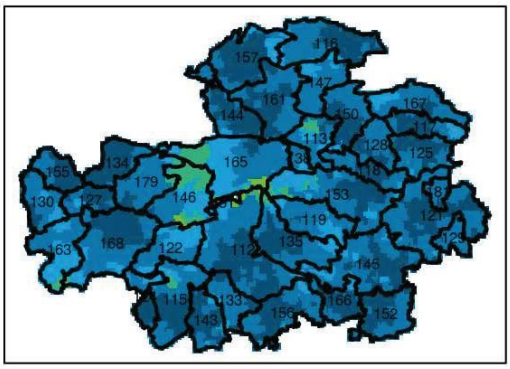

(e) Gemeinde-Median mit Pkw

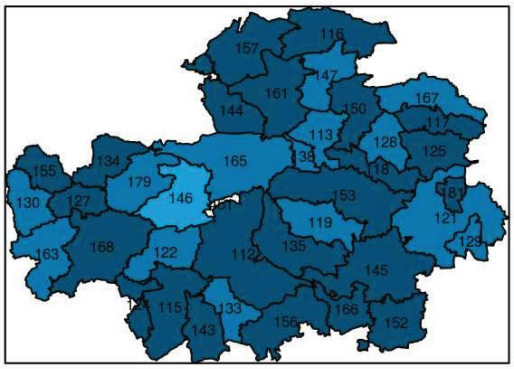

(b) mit Fahrrad

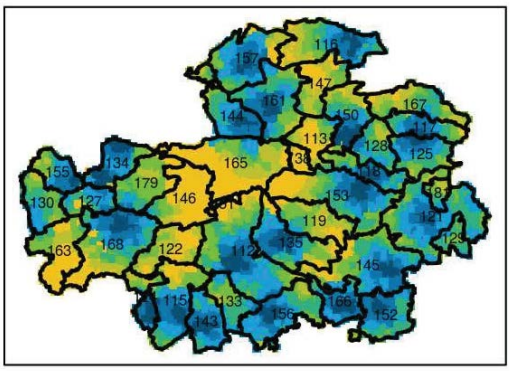

(f) Gemeinde-Median mit Fahrrad

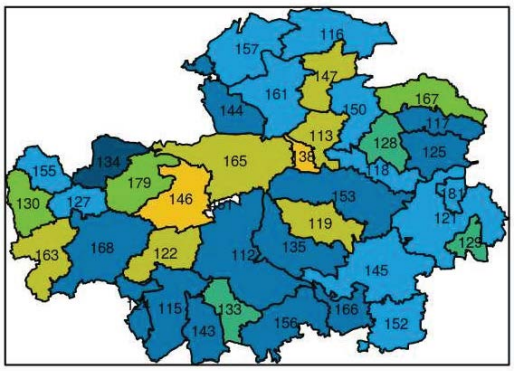

(c) fußläufig

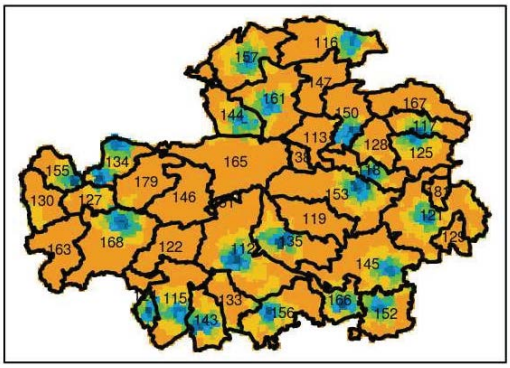

(g) Gemeinde-Median fußläufig

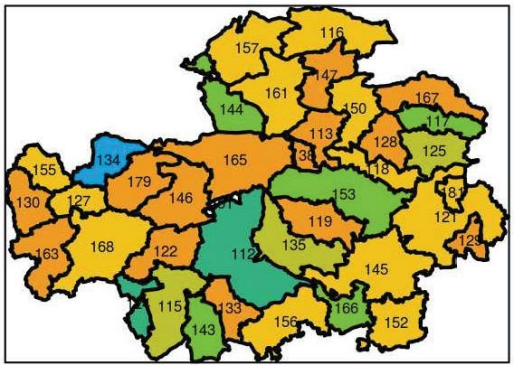

(d) mit ÖPNV

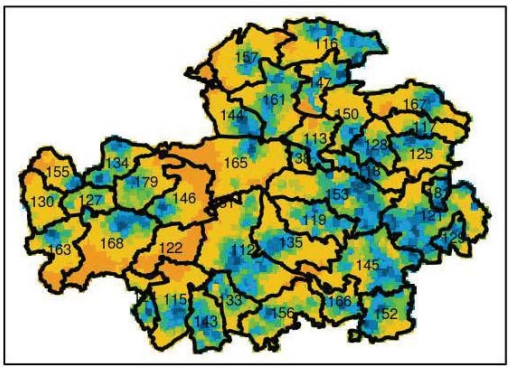

(h) Gemeinde-Median mit ÖPNV

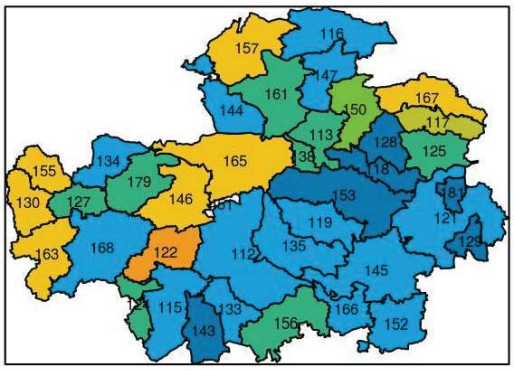

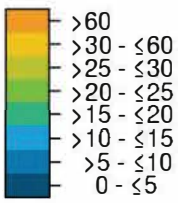

Quellen: Thünen-Erreichbarkeitsmodell 2019 (Neumeier, S.); © GeoBasis-DE / BKG 2018;
Map tiles by Stamen Design, under CC BY 3.0. Data by OpenStreetMap, under ODbL

Region/(Schlüssel in Karte)	Bewohnte Gebiete								Wegezeit in Minuten																													
	AV	ME	AV	ME	AV	ME	AV	ME	0 - ≤5				>5 - ≤10				>10 - ≤15				>15 - ≤20				>20 - ≤25				>25 - ≤30				>30 - ≤60				>60	
	Verkehrsträger																																					
	A	A	R	R	F	F	Ö	Ö	A	R	F	Ö	A	R	F	Ö	A	R	F	Ö	A	R	F	Ö	A	R	F	Ö	A	R	F	Ö	A	R	F	Ö	A	R	F	Ö
	Wegezeit in Minuten								Bevölkerung in % (Zensus 2011)																															
Bad Windsheim (112)	4	3	10	5	32	17	14,2	11,0	88,4	79,5	28,4	45,6	11,1	5,2	27,8	24,4	0,4	4,3	19,9	18,0	0,1	8,7	8,6	3,4				0,3		1,7		0,9		0,5	3,3	3,6			11,9	
Burghaslach (116)	4	4	12	12	40	40	17,2	11,0	82,1	49,5	13,3	28,3	17,9	8,7	16,2	23,9		17,1	12,5	23,4		10,0	11,4	0,2		7,2	3,7	1,7		7,4	1,0	5,0		0,1	15,5	15,6			26,3	0,1
Dietersheim (119)	8	8	24	25	78	81	14,3	12,0	18,9			11,9	66,5			39,8	14,6			21,9		24,2		18,5		25,7		2,9		44,0		0,1		6,0		4,9			100,0	
Emskirchen (121)	5	5	13	13	40	42	17,7	13,0	70,0	44,6	12,2	36,4	30,0	14,8	11,3	26,6		18,0	18,0	11,2		17,3	9,3	2,6		5,2	5,7	5,4		0,2	1,7	1,7			17,6	16,1			24,2	
Ipsheim (135)	4	3	9	8	29	26	20,1	14,0	90,4	53,7	33,5	27,4	9,6	26,3	15,6	26,6		10,8	4,6	11,7		3,1	5,3	0,1		6,0	12,3	0,5			8,0	5,2		0,1	11,3	18,3			9,5	
Markt Erlbach (145)	5	5	14	12	45	39	19,2	15,0	76,8	45,1	5,6	31,4	20,9	26,0	13,7	27,8	2,3	5,6	14,9	24,4		5,3	22,3	3,9		12,3	11,1	4,1		4,5	1,8	3,9		1,3	6,4	1,3			24,2	3,1
Neustadt a.d. Aisch (153)	5	4	12	8	37	25	12,7	10,0	84,9	71,3	21,0	32,4	9,9	10,7	22,3	32,0	5,2	4,0	22,4	18,2		6,7	13,6	5,3		1,9	1,7	3,9		1,2	0,7	1,8		4,1	3,9	0,5			14,4	
Obernzenn (156)	4	4	11	10	35	32	22,3	20,0	68,2	43,7	11,5	26,3	31,4	18,0	25,7	10,8	0,3	13,2	6,5	12,8		15,3	2,6	18,5		4,1	4,0	4,6		5,6	9,0	10,6			11,7	11,6			29,1	3,1
Langenfeld (138)	9	8	34	33	110	107	21,0	19,5					97,2				2,8			24,1				38,7				34,4		0,4				99,6		2,8			100,0	
Markt Bibart (144)	3	3	10	8	32	24	25,3	13,0	93,1	73,1	19,2	42,2	6,9	5,0	25,7	24,3		14,1	24,3	7,6		1,1	7,6	0,2		6,6	0,8	0,3			0,6	4,6			14,0	10,7			7,9	6,6
Markt Taschendorf (147)	8	8	27	26	87	82	20,7	14,0	0,9			15,0	77,9			18,6	21,2			36,5		0,9		12,8		28,7				31,3				39,1		14,5			100,0	
Oberscheinfeld (157)	4	4	13	12	42	39	36,2	37,0	77,3	36,8	11,1	12,5	22,4	10,3	21,4	20,0	0,3	30,2	4,3	4,3		7,4				1,5	2,5	2,9		13,8	1,6	5,5			36,3	39,8			22,7	15,0
Scheinfeld (161)	4	4	11	10	35	34	19,9	16,0	83,6	59,5	6,8	25,5	16,4	14,8	39,1	33,6		9,7	13,5	11,5		13,3	3,7	7,4		0,1	5,0	6,9		2,5	4,8	6,9			8,0	8,1			19,1	
Sugenheim (165)	10	10	32	29	101	92	43,3	40,0	1,9			1,9	66,6				24,7	1,9		0,3	6,5	0,4		1,0	0,3	41,2		3,6		21,5		9,5		35,0	1,9	72,1			98,1	11,6
Ergersheim (122)	8	9	28	28	89	90	71,1	75,0					89,1				10,9					3,1				13,2				45,4				38,3		19,2			100,0	80,8
Gollhofen (127)	5	5	15	13	49	42	18,2	16,5	75,9				23,2	16,8		18,8	0,9	79,8		48,8		2,6		29,0				2,0			4,1	0,5		0,9	74,7	0,9			21,1	
Hemmersheim (130)	8	8	19	21	61	67	40,5	42,0	14,9				84,4				0,7	45,2				6,0		13,4		47,4		3,4		1,3					30,2	83,1			69,8	0,1
Ippesheim (134)	2	2	6	3	18	11	10,8	11,0	100,0	57,7	27,4	32,8		0,4	24,2	21,4		41,9	6,0	38,3			0,4	0,9			0,1	0,4				0,1			41,9				
Markt Nordheim (146)	12	12	38	37	122	119	53,0	51,0				21,4	32,3			10,5	32,3				35,3	1,0				30,9								68,1		32,7			100,0	35,3
Oberickelsheim (155)	4	4	13	12	43	37	44,8	44,5	69,5	9,3			30,5	18,1	0,6			42,1	8,7			10,6	17,8	2,7		19,9	0,3	24,8							42,1	53,1			30,5	19,4
Simmershofen (163)	9	9	28	28	89	89	31,6	34,0				5,7	56,4			11,6	43,6			7,7		12,7		1,5		19,2		13,4		26,9		1,0		41,2		48,6			100,0	4,2
Uffenheim (168)	4	4	12	10	40	31	30,0	15,0	86,5	76,0	31,3	26,3	12,4	3,2	21,8	29,7	0,8	9,0	19,0	13,4	0,3	3,8	5,4	0,3		3,6	0,4			1,2	0,8	2,5		3,2	7,8	12,5			13,5	5,1
Weigenheim (179)	7	7	21	22	67	71	17,4	17,5	10,2			14,7	89,8			3,9		10,2		19,6		7,6		23,7		81,9		25,5		0,3		0,3			6,7	0,9			93,3	
Hagenbüchach (129)	7	7	17	17	56	56	13,5	9,0	2,7			39,0	97,3			43,6		3,0		4,2		87,0		1,3		9,9		1,2				1,6			1,0	9,2			99,0	
Wilhelmsdorf (181)	5	5	16	14	50	43	9,4	7,0	83,1			49,7	16,9	3,5		42,8		83,6		3,6		3,2				8,1	0,3	3,6		1,6	0,4	0,3			76,4				22,9	
Baudenbach (113)	7	7	27	29	87	93	15,7	16,0	12,1			0,9	87,9			27,9		4,2		31,5		8,0		33,8		9,2		3,2		12,4		2,8		66,3	4,2				95,8	
Diespeck (118)	4	5	10	10	32	32	15,1	10,0	75,8	69,6	24,7	30,5	24,2	4,7	36,6	43,8		11,2	5,4	8,6		12,1	5,5	2,4		2,4	1,5	0,1			0,7	0,2			9,9	9,9			15,8	
Gutenstetten (128)	6	5	17	18	56	58	19,2	9,0	45,6			34,2	50,4	5,7		41,1	4,0	33,9		5,3		21,7		1,6		32,2	0,7			6,5	4,5				19,5	17,4			75,3	0,4
Münchsteinach (150)	4	4	13	13	42	42	25,9	23,5	77,7	64,9	12,4	16,9	21,8		28,7	38,2	0,5	11,3	23,1	11,5		6,1	0,7	1,5		5,7		1,0		12,0		5,8			10,1	25,1			24,9	
Dachsbach (117)	4	3	10	7	32	24	25,6	26,0	82,1	55,7	24,0	25,2	16,1	18,5	28,7	30,0	1,8	0,3	2,9	0,2		23,7	2,2	5,8		0,1	14,0	10,5			2,3	2,5		1,7	0,1	25,7			25,7	
Gerhardshofen (125)	4	4	12	9	38	28	21,6	17,0	74,6	42,6	8,2	25,5	25,1	25,2	11,0	29,8	0,3	5,2	23,3	11,7		20,2	2,6	3,0		5,1	8,3	3,1		1,8	13,5	5,5			4,5	21,4			28,5	
Uehlfeld (167)	7	7	22	22	69	71	31,6	33,0	31,9			22,0	62,2			31,3	5,9	3,9		15,1		59,9		2,5		26,3				9,8		1,3		0,1	3,1	14,8			96,9	12,9
Burgbernheim (115)	5	3	14	8	44	25	31,1	13,0	82,4	75,5	17,4	38,4	17,6	6,9	30,5	36,1		1,0	22,4	7,4		1,0	10,5			7,9	1,4	0,3		5,4	0,2	0,1		2,3	0,6	9,7			17,0	7,7
Gallmersgarten (124)	4	3	10	5	30	17	22,4	16,0	73,5	51,0	23,0	26,3	19,0	22,4	11,5	14,3	7,5		15,8	10,5		0,4	5,9	18,5		26,1	17,3	4,0				0,9				24,2			26,5	1,4
Illesheim (133)	7	7	19	18	60	59	14,1	14,5	0,6			11,2	99,4	0,2		30,9		1,4		26,7		70,6		28,2		24,6		0,6		3,2	0,2	2,5							99,8	
Marktbergel (143)	3	3	7	7	23	22	8,5	8,0	96,0	73,3	20,3	58,1	4,0	21,7	30,9	25,7		3,1	20,3	8,1		1,9	7,2	4,2			0,5				13,4				4,0				3,5	
Neuhof a.d. Zenn (152)	4	4	10	11	32	36	16,2	14,0	83,0	52,4	20,7	30,9	17,0	13,8	10,9	23,3		25,7	20,4	14,4		6,7	9,1	11,5		1,1	3,0	3,5		0,3	2,0	6,4			22,9	7,6			11,0	
Trautskirchen (166)	3	2	8	7	25	22	19,7	14,0	89,4	74,5	13,2	13,2	10,6	12,1	32,0	37,1		12,2	27,3	30,7		1,3	3,7	2,4			4,6	0,5			5,7	3,9			8,7	12,2			4,7	
Landkreis Neustadt a.d. Aisch-Bad Windsheim gesamt	5	5	15	14	48	44	22,3	15,0	68,9	49,3	15,1	28,8	27,2	9,5	18,1	26,9	3,3	10,4	13,4	14,8	0,6	11,6	6,9	5,5		8,5	2,8	3,3		4,9	1,9	2,7		5,8	9,4	11,9			32,5	3,3
Deutschland gesamt	5	4	12	10	40	31	NA	NA	87,3	69,3	24,0	NA	11,1	13,8	27,6	NA	1,4	6,4	15,7	NA	0,2	4,4	7,7	NA		2,8	4,2	NA		1,6	2,9	NA		1,7	6,4	NA			11,5	NA

Anmerkungen: A: Auto; R: Fahrrad; F: Fuß; Ö: ÖPNV; AV: Arithmetisches Mittel; ME: Median

Quellen: Thünen-Erreichbarkeitsmodell, Dr. Stefan Neumeier; Daten Bevölkerung: Zensus 2011, (c) Statistisches Bundesamt, Wiesbaden, 2015

Tabelle: Mittlere Hausarzt-Erreichbarkeit in Minuten (Datenstand Standorte: 2016) sowie Wegezeit in Minuten nach Bevölkerung - Landkreis Neustadt a. d. Aisch-Bad Windsheim

Kinderarzt-Erreichbarkeit in Minuten (Datenstand Standorte: 2016)

- Landkreis Neustadt an der Aisch-Bad Windsheim -

(a) mit Pkw

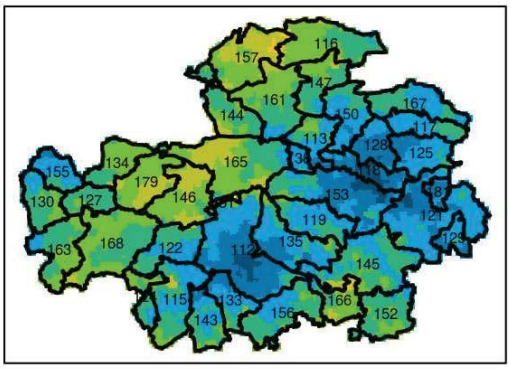

(e) Gemeinde-Median mit Pkw

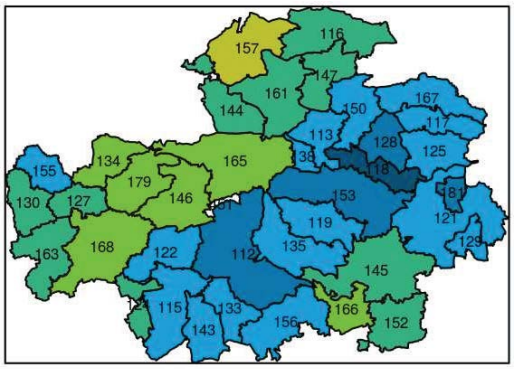

(b) mit Fahrrad

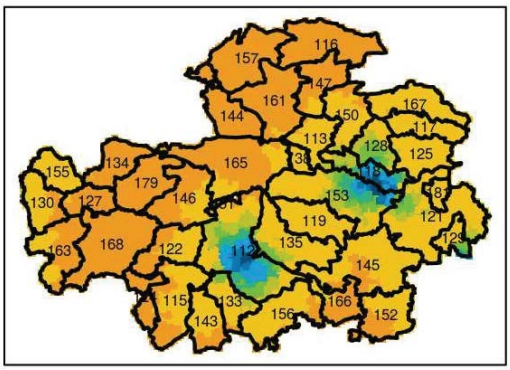

(f) Gemeinde-Median mit Fahrrad

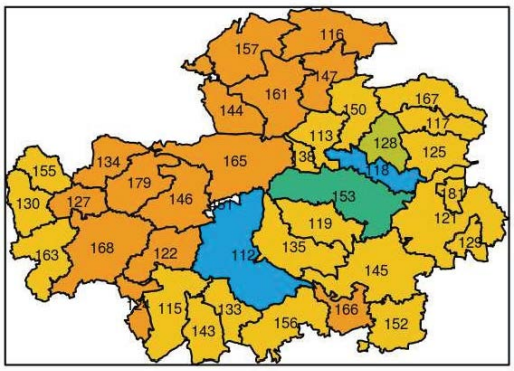

(c) fußläufig

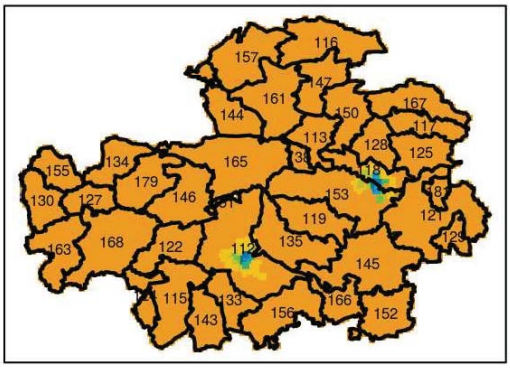

(g) Gemeinde-Median fußläufig

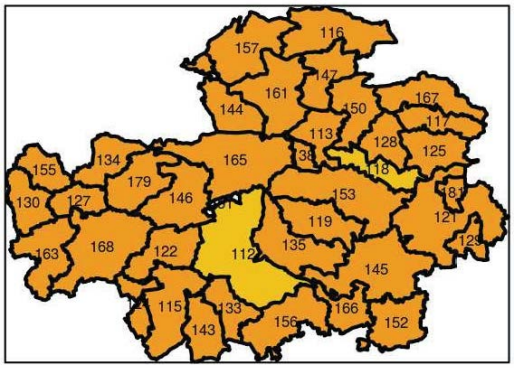

(d) mit ÖPNV

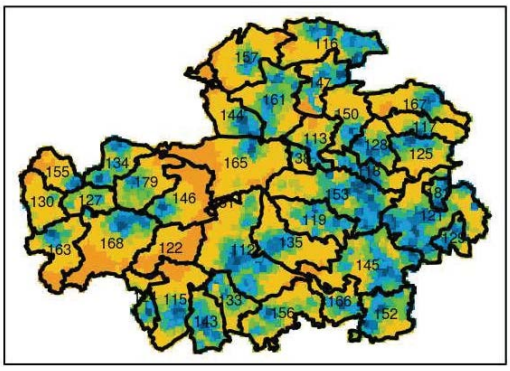

(h) Gemeinde-Median mit ÖPNV

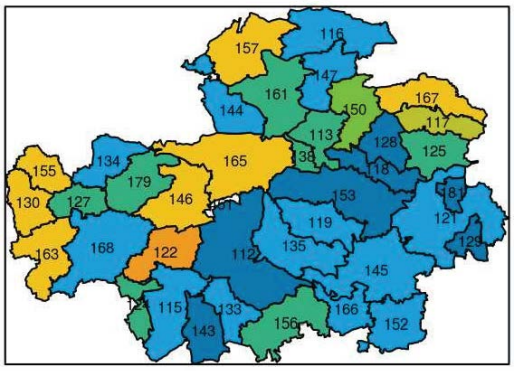

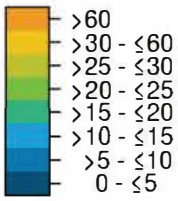

Quellen: Thünen-Erreichbarkeitsmodell 2019 (Neumeier, S.); © GeoBasis-DE / BKG 2018;
Map tiles by Stamen Design, under CC BY 3.0. Data by OpenStreetMap, under ODbL

Region/(Schlüssel in Karte)	Bewohnte Gebiete								Wegezeit in Minuten																											
	AV	ME	AV	ME	AV	ME	AV	ME	0 - ≤5				>5 - ≤10				>10 - ≤15				>15 - ≤20				>20 - ≤25				>25 - ≤30				>30 - ≤60				>60			
	Verkehrsträger																																					
	A	A	R	R	F	F	Ö	Ö	A	R	F	Ö	A	R	F	Ö	A	R	F	Ö	A	R	F	Ö	A	R	F	Ö	A	R	F	Ö	A	R	F	Ö	A	R	F	Ö
	Wegezeit in Minuten								Bevölkerung in % (Zensus 2011)																															
Bad Windsheim (112)	6	6	15	12	49	37	13,5	9,0	48,7	9,0	2,0	53,4	45,4	50,8	4,7	25,1	3,2	24,0	2,2	11,1	0,2	6,8	10,7	1,8	0,1	1,5	19,4	0,3		1,3	16,9	0,9		4,1	24,6	3,6		0,1	17,0	
Burghaslach (116)	19	19	87	84	278	270	17,2	11,0				28,3				23,9	6,1			23,4	68,7			0,2	25,3			1,7				5,0				15,6	100,0	100,0	0,1
Dietersheim (119)	13	13	42	41	136	130	14,3	12,0				11,9	2,8			39,8	87,6			21,9	4,9			18,5	4,8			2,9				0,1		100,0		4,9		100,0	
Emskirchen (121)	10	11	35	34	111	110	17,7	13,0				36,4	49,8			26,6	49,5			11,2	0,7			2,6		0,4		5,4		22,8		1,7		76,8		16,1		100,0	
Ipsheim (135)	11	10	34	32	110	104	20,1	14,0				27,4	42,4			26,6	54,3			11,7	3,3			0,1		9,0		0,5		20,4		5,2		70,6		18,3		100,0	
Markt Erlbach (145)	16	15	51	52	163	165	19,2	15,0				31,4				27,8	47,0			24,4	51,8			3,9	1,2			4,1				3,9		97,8		1,3	2,2	100,0	3,1
Neustadt a.d. Aisch (153)	8	7	21	18	68	59	12,3	9,0	48,1	3,3		32,4	43,8	16,2	0,8	32,8	5,8	32,0	1,2	17,1	2,3	30,2	4,2	5,2		3,9	5,6	3,9		5,2	6,2	1,7		9,2	24,4	0,5		57,7	
Obernzenn (156)	15	15	48	47	154	150	22,3	20,0				26,3	0,1			10,8	62,2			12,8	31,3			18,5	6,4			4,6				10,6		81,0		11,6	19,0	100,0	3,1
Langenfeld (138)	12	12	47	46	151	148	21,0	19,5									99,9			24,1	0,1			38,7				34,4						100,0		2,8		100,0	
Markt Bibart (144)	18	18	76	77	245	245	25,3	13,0				42,2				24,3				7,6	96,0			0,2	4,0			0,3				4,6				10,7	100,0	100,0	6,6
Markt Taschendorf (147)	18	18	67	66	216	211	20,7	14,0				15,0				18,6	15,0			36,5	39,5			12,8	45,4									23,8		14,5	76,2	100,0	
Oberscheinfeld (157)	25	26	101	102	324	326	36,2	37,0				12,5				20,0				4,3					50,9			2,9	48,8			5,5	0,3			39,8	100,0	100,0	15,0
Scheinfeld (161)	19	19	75	75	240	240	19,9	16,0				25,5				33,6	5,8			11,5	72,9			7,4	20,4			6,9	0,8			6,9		0,4		8,1	99,6	100,0	
Sugenheim (165)	21	21	66	69	210	220	43,8	40,0				1,9					6,9			0,3	47,7			0,1	30,6			3,4	14,7			10,3		30,4		72,3	69,6	100,0	11,6
Ergersheim (122)	14	14	58	62	184	197	71,1	75,0									67,8				32,2														61,6		19,2	38,4	100,0	80,8
Gollhofen (127)	18	18	70	67	223	215	18,2	16,5								18,8				48,8	99,1			29,0	0,9			2,0				0,5		1,8		0,9	98,2	100,0	
Hemmersheim (130)	17	16	56	54	180	174	40,5	42,0									29,4				42,2			13,4	28,3			3,4						69,7		83,1	30,3	100,0	0,1
Ippesheim (134)	20	20	71	71	226	228	10,8	11,0				32,8				21,4				38,3	36,3			0,9	63,7			0,4				0,1					100,0	100,0	
Markt Nordheim (146)	24	24	66	63	210	202	53,0	51,0				21,4				10,5					1,9				65,7				32,3					34,2		32,7	65,8	100,0	35,3
Oberickelsheim (155)	13	12	46	44	146	142	44,8	44,5									91,5				8,5			2,7				24,8						100,0		53,1		100,0	19,4
Simmershofen (163)	18	18	60	59	194	189	31,6	34,0				5,7				11,6	9,4			7,7	74,5			1,5	16,0			13,4				1,0		62,1		48,6	37,9	100,0	4,2
Uffenheim (168)	21	21	81	83	260	265	30,0	15,0				26,3				29,7				13,4	21,6			0,3	78,1				0,2			2,5				12,5	100,0	100,0	5,1
Weigenheim (179)	24	24	85	84	272	271	17,4	17,5				14,7				3,9				19,6				23,7	62,1			25,5	37,9			0,3				0,9	100,0	100,0	
Hagenbüchach (129)	11	12	34	38	111	123	13,5	9,0				39,0	17,0			43,6	83,0			4,2		9,2		1,3		2,6		1,2				1,6		88,2		9,2		100,0	
Wilhelmsdorf (181)	9	10	39	39	124	125	9,4	7,0				49,7	70,5			42,8	29,5			3,6								3,6				0,3		100,0				100,0	
Baudenbach (113)	13	14	48	48	154	154	16,4	16,0				0,9	0,8			27,9	96,4			31,5	2,8			33,2				3,2				2,8		100,0		0,6		100,0	
Diespeck (118)	6	5	14	12	45	40	13,6	10,0	76,4	8,2		30,5	21,3	48,3		43,8	2,4	22,5	2,8	8,6		7,3	20,6	3,1		11,1	12,6	1,9		2,6	10,6	1,5			26,7	6,0		26,7	
Gutenstetten (128)	8	8	28	27	91	86	16,0	9,0	1,2			34,7	81,5			41,1	17,4			5,3		6,2		1,6		44,4				32,0				17,4		17,4		100,0	
Münchsteinach (150)	13	12	46	46	147	148	25,9	23,5				16,9	27,3			38,2	55,5			11,5	17,2			1,5				1,0		0,5		5,8		96,3		25,1	3,2	100,0	
Dachsbach (117)	13	12	50	48	159	154	25,6	26,0				25,2	6,6			30,0	84,6			0,2	8,8			5,8				10,5				2,5		100,0		25,7		100,0	
Gerhardshofen (125)	11	11	43	42	137	134	21,6	17,0				25,5	48,7			29,8	50,2			11,7	1,2			3,0				3,1				5,5		100,0		21,4		100,0	
Uehlfeld (167)	14	15	45	44	144	140	32,6	33,0				22,0				31,3	76,2			15,1	23,8			2,5								1,3		100,0		13,8		100,0	13,9
Burgbernheim (115)	15	15	55	54	177	174	31,4	13,0				38,4				36,1	69,2			7,4	30,4				0,4			0,3				0,1		97,8		9,7	2,2	100,0	7,7
Gallmersgarten (124)	17	16	66	65	212	209	22,4	16,0				26,3				14,3	19,7			10,5	70,0			18,5	10,3			4,0				0,9				24,2	100,0	100,0	1,4
Illesheim (133)	11	10	32	32	102	102	14,1	14,5				11,2	46,5			30,9	53,5			26,7				28,2		0,4		0,6		35,8		2,5		63,7				100,0	
Marktbergel (143)	15	15	55	54	177	174	8,5	8,0				58,1				25,7	83,9			8,1	16,1			4,2										91,9			8,1	100,0	
Neuhof a.d. Zenn (152)	17	18	55	55	175	175	16,2	14,0				30,9				23,3	7,0			14,4	87,2			11,5	5,8			3,5				6,4		89,3		7,6	10,7	100,0	
Trautskirchen (166)	21	21	66	68	212	218	19,7	14,0				13,2				37,1	0,5			30,7	9,4			2,4	80,9			0,5	9,1			3,9		8,4		12,2	91,6	100,0	
Landkreis Neustadt a.d. Aisch-Bad Windsheim gesamt	14	15	50	50	162	161	22,2	15,0	14,8	1,8	0,3	29,8	20,4	10,0	0,7	27,1	28,1	7,8	0,5	13,8	21,8	5,1	2,6	5,3	12,7	1,9	3,5	3,3	1,9	3,5	3,2	2,7		42,4	7,1	11,8	27,1	81,8	3,3
Deutschland gesamt	10	9	32	28	104	88	NA	NA	54,8	29,5	4,5	NA	24,6	22,8	10,8	NA	12,2	10,4	11,9	NA	5,6	6,8	9,9	NA	1,8	5,4	7,5	NA	0,6	4,5	5,7	NA	0,2	15,6	10,7	NA	4,9	38,9	NA

Anmerkungen: A: Auto; R: Fahrrad; F: Fuß; Ö: ÖPNV; AV: Arithmetisches Mittel; ME: Median

Quellen: Thünen-Erreichbarkeitsmodell, Dr. Stefan Neumeier; Daten Bevölkerung: Zensus 2011, (c) Statistisches Bundesamt, Wiesbaden, 2015

Tabelle: Mittlere Kinderarzt-Erreichbarkeit in Minuten (Datenstand Standorte: 2016) sowie Wegezeit in Minuten nach Bevölkerung - Landkreis Neustadt a.d. Aisch-Bad Windsheim

Zahnarzt-Erreichbarkeit in Minuten (Datenstand Standorte: 2016)

- Landkreis Neustadt an der Aisch-Bad Windsheim -

(a) mit Pkw

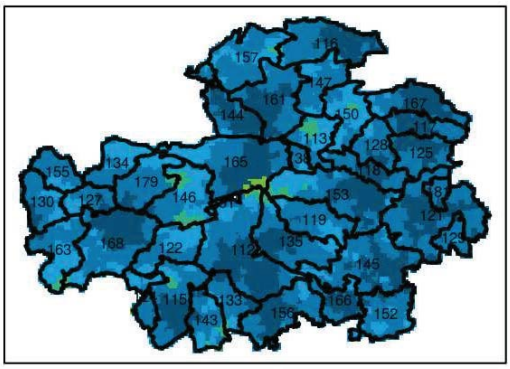

(e) Gemeinde-Median mit Pkw

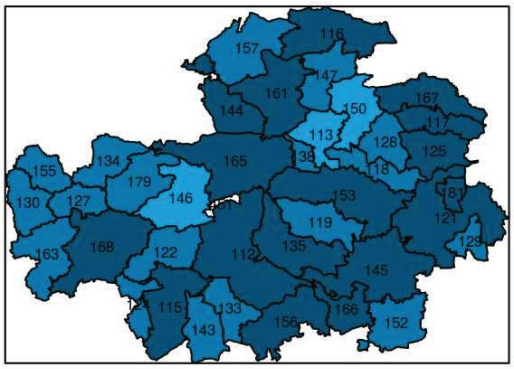

(b) mit Fahrrad

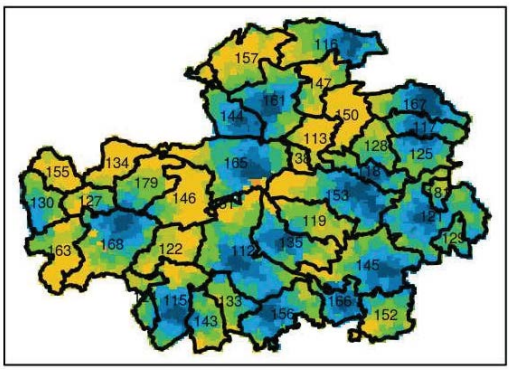

(f) Gemeinde-Median mit Fahrrad

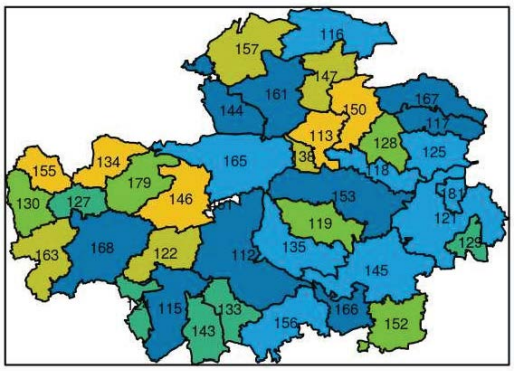

(c) fußläufig

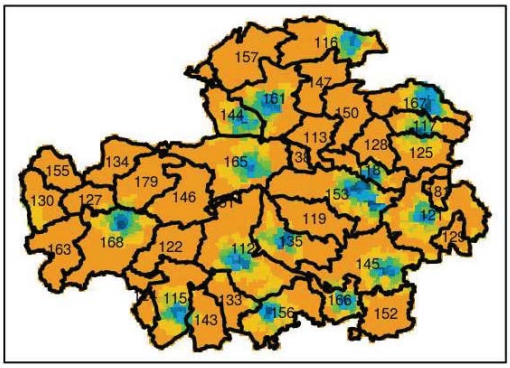

(g) Gemeinde-Median fußläufig

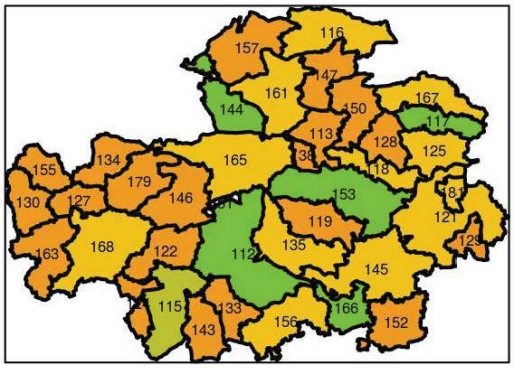

(d) mit ÖPNV

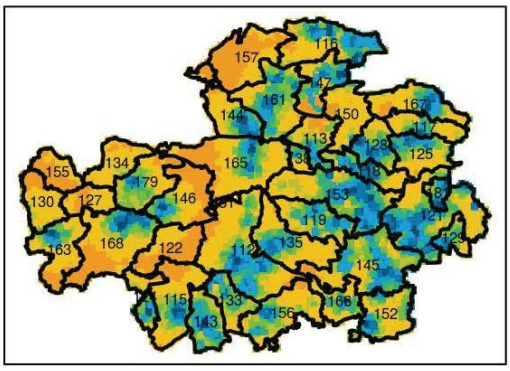

(h) Gemeinde-Median mit ÖPNV

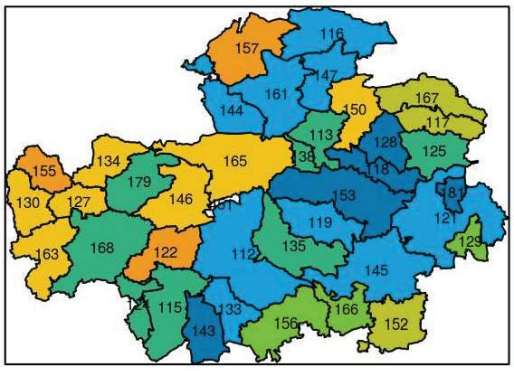

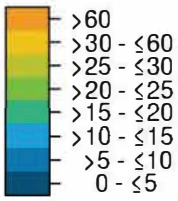

Quellen: Thünen-Erreichbarkeitsmodell 2019 (Neumeier, S.); © GeoBasis-DE / BKG 2018;
Map tiles by Stamen Design, under CC BY 3.0. Data by OpenStreetMap, under ODbL

Region/(Schlüssel in Karte)	Bewohnte Gebiete								Wegezeit in Minuten																											
	AV	ME	AV	ME	AV	ME	AV	ME	0 - ≤5				>5 - ≤10				>10 - ≤15				>15 - ≤20				>20 - ≤25				>25 - ≤30				>30 - ≤60				>60			
	Verkehrsträger																																					
	A	A	R	R	F	F	Ö	Ö	A	R	F	Ö	A	R	F	Ö	A	R	F	Ö	A	R	F	Ö	A	R	F	Ö	A	R	F	Ö	A	R	F	Ö
	Wegezeit in Minuten								Bevölkerung in % (Zensus 2011)																													
Bad Windsheim (112)	4	3	11	7	34	22	15,9	13,0	92,1	64,1	15,2	32,1	5,8	20,7	29,7	26,5	2,1	6,2	16,3	24,7	0,1	5,3	13,2	8,8		1,4	8,4	0,1		0,1	1,8	0,5		2,2	3,8	4,3			11,5	
Burghaslach (116)	4	4	12	12	39	38	17,2	11,0	82,1	49,5	13,3	28,3	17,9	8,7	16,2	23,9		18,9	12,5	23,4		8,2	11,4	0,2		9,3	3,7	1,7		5,3	1,0	5,0		0,1	16,4	15,6			25,4	0,1
Dietersheim (119)	8	7	23	24	75	76	14,4	12,0	6,3			11,9	79,3			38,9	14,5			22,8		19,9		18,5		63,1		2,9		12,2		0,1		4,8		4,9			100,0	
Emskirchen (121)	5	5	12	13	39	42	19,5	14,0	74,0	47,3	10,5	28,3	26,0	13,3	15,1	32,8		19,2	21,3	9,8		15,4	4,8	5,2		4,9	5,1	3,1			2,5	0,4			16,7	20,3			23,9	
Ipsheim (135)	4	4	10	10	34	33	21,7	16,0	82,4	49,3	8,5	17,4	17,6	21,9	27,6	29,4		19,6	7,4	23,2		3,1	12,4	2,6		6,0	7,6	0,5			7,4	1,8		0,1	19,3	21,7			9,7	
Markt Erlbach (145)	5	5	14	12	44	38	19,3	14,0	76,3	57,1	15,0	32,2	20,6	15,4	17,7	30,8	3,0	2,6	20,4	19,4		7,0	8,9	4,4		12,3	6,6	3,8		2,3	2,1	5,5		3,4	3,9	1,5			25,5	2,4
Neustadt a.d. Aisch (153)	4	4	10	7	32	21	12,7	10,0	90,5	73,2	25,8	38,7	4,6	11,3	24,1	28,7	4,9	6,0	20,4	20,3		4,0	8,7	2,6		0,3	4,0	3,9		3,6	1,3	1,8		1,6	5,8	0,5			9,8	
Obernzenn (156)	4	4	12	10	38	34	24,3	24,0	65,0	43,7	13,8	10,2	34,4	16,1	21,5	29,6	0,6	13,9	8,3	8,7		7,3		2,0		11,3	4,2	20,5		7,7	9,9	8,2			13,9	13,8			28,3	3,3
Langenfeld (138)	9	9	29	28	92	90	21,0	19,5					97,2				2,8			24,1				38,7		0,6		34,4		96,6				2,8		2,8			100,0	
Markt Bibart (144)	3	3	11	8	34	24	23,9	13,0	93,1	73,1	19,2	42,2	6,9	5,0	25,7	24,3		14,1	24,3	7,6		1,1	7,6	0,2		1,2	0,2	0,3			1,2	4,6		5,4	14,0	13,5			7,9	3,7
Markt Taschendorf (147)	9	9	29	30	92	96	22,3	14,0				15,0	67,2			18,6	32,8			36,5		2,5		12,8		15,2				27,1				55,3		8,7			100,0	5,8
Oberscheinfeld (157)	9	9	29	30	92	96	65,2	65,0					89,5				10,5					11,3				1,0				55,8				31,8		47,9			100,0	52,1
Scheinfeld (161)	4	3	11	10	34	32	18,8	14,0	84,5	64,4	25,5	22,4	15,5	9,9	24,6	34,3		13,6	12,6	14,0		7,1	4,5	3,1		2,8	4,7	9,7		2,2	2,4	4,1			8,5	8,1			17,2	
Sugenheim (165)	5	4	13	12	42	37	32,4	33,0	65,7	42,7	15,5	22,5	27,5	5,1	14,6	20,6	6,5	11,4	12,5	1,8		25,9	0,2	0,2	0,3	8,1	0,1	0,2		6,5	0,4	1,1		0,1	15,9	46,5	0,2		40,8	7,1
Ergersheim (122)	9	9	29	29	93	94	68,4	72,5					88,3				11,7									8,5				36,7				54,9		19,2			100,0	80,8
Gollhofen (127)	7	6	23	19	74	61	51,8	50,5	55,7				21,9				22,5	5,7				68,2				2,1				23,2				0,9		99,1			100,0	0,9
Hemmersheim (130)	8	8	20	22	65	70	53,2	50,5	14,9				70,9				14,1	33,1				1,2				64,3				1,3					27,4	65,5			72,6	34,5
Ippesheim (134)	10	10	34	34	109	109	47,6	46,0					69,9				30,1													28,1		4,2		71,9		87,1			100,0	8,8
Markt Nordheim (146)	10	10	30	33	97	105	50,4	51,0				21,4	38,7			10,5	61,3					1,5				30,5				6,9				61,1		32,7			100,0	35,3
Oberickelsheim (155)	8	8	33	34	107	108	61,6	62,0					91,5				8,5													0,7				99,3		42,7			100,0	57,3
Simmershofen (163)	9	9	28	27	89	88	31,6	34,0				5,7	56,4			11,6	43,6			7,7		12,4		1,5		19,6		13,4		26,9		1,0		41,2		48,6			100,0	4,2
Uffenheim (168)	5	4	13	10	41	31	31,7	18,0	86,3	72,0	19,4	25,9	13,0	8,2	29,4	36,9	0,5	5,8	20,1	14,1	0,3	5,9	8,4	3,0		3,7	0,6			1,2	1,3	2,3		3,2	6,8	12,3			14,0	5,5
Weigenheim (179)	7	7	22	22	71	71	17,4	17,5	12,8			14,7	86,4			3,9	0,9	10,2		19,6		3,3		23,7		84,8		25,5		0,9		0,3		0,9	6,7	0,9			93,3	
Hagenbüchach (129)	7	7	18	18	57	56	20,5	20,5				7,1	100,0					5,9		10,9		83,7		49,8		10,4		19,5				3,4			0,1	9,3			99,9	
Wilhelmsdorf (181)	5	4	16	13	51	43	9,4	7,0	86,8			49,7	13,2	9,7		42,8		77,3		3,6		3,2				3,8	0,3	3,6		5,9	0,4	0,3				86,4			12,9	
Baudenbach (113)	10	10	35	36	113	115	16,6	16,0				0,9	58,6			27,9	41,4			31,5				33,2		6,6		3,2		15,4		2,8		78,0		0,6			100,0	
Diespeck (118)	5	5	11	10	34	34	14,5	9,0	74,4	68,3	17,5	29,4	25,6	6,4	34,1	46,8		11,8	16,3	6,8		9,4	3,2	2,4		4,1	0,9				2,3	1,3			8,8	8,8			16,8	
Gutenstetten (128)	7	7	22	23	69	72	16,0	9,0	26,2			34,7	68,1			41,1	5,7	6,2		5,3		38,4		1,6		41,2				14,2					1,2	17,4			98,8	
Münchsteinach (150)	11	11	35	35	112	113	36,9	35,5					50,4				49,6			2,6				0,6				9,6		1,3		29,2		98,7		58,0			100,0	
Dachsbach (117)	4	3	9	7	30	24	25,4	26,0	82,1	55,7	24,0	25,2	17,9	18,5	28,7	26,4		0,3	2,9	3,8		23,7	2,2	5,8		1,8	14,0	10,5			2,3	2,5			0,1	25,7			25,7	
Gerhardshofen (125)	5	4	14	12	44	40	21,9	17,0	72,0	2,9		16,6	27,7	54,5		38,6	0,3	12,7	2,9	11,7		22,0	3,7	3,0		6,2	15,1	3,1		1,7	26,7	5,5			20,7	21,4			30,9	
Uehlfeld (167)	5	4	12	10	38	32	30,4	27,0	76,4	70,4	19,8	25,0	23,0	3,0	24,5	29,0	0,6	8,0	25,7	16,5		3,7	0,5	0,6		14,1		0,1		0,8	1,3	3,7			7,3	12,8			20,8	12,4
Burgbernheim (115)	5	3	14	8	44	25	32,2	17,0	82,4	75,5	17,4	36,7	17,6	6,9	31,8	29,1	0,1	1,3	21,2	16,2		0,7	10,4	0,2		7,9	1,4	0,1		5,2	0,2	0,2		2,5	0,6	9,7			17,0	7,7
Gallmersgarten (124)	8	7	20	20	65	64	22,5	16,0	8,9			23,4	65,3			17,2	25,8			10,5		57,2		18,5		23,8		4,0		19,0		0,9				24,2			100,0	1,4
Illesheim (133)	7	7	19	19	62	61	14,1	14,5	0,2			11,2	99,8			30,9		8,0		26,7		53,2		28,2		27,0		0,6		11,8		2,5			1,5				98,5	
Marktbergel (143)	8	7	20	17	62	55	9,3	9,0	3,4			49,8	92,5			31,3	4,0	37,4		10,8		53,4		4,1		4,3		0,1		1,6				3,4	16,1				83,9	
Neuhof a.d. Zenn (152)	7	8	21	22	67	70	24,1	28,0	9,7			7,3	85,7	0,3		5,9	4,7	9,0		2,7		10,3		2,5		70,2		11,8		2,5	0,3	40,7		7,7	8,8	26,9			90,9	
Trautskirchen (166)	4	4	9	8	29	24	27,1	22,0	86,5	67,3	28,6	14,0	13,5	14,9	24,1	19,5		11,9	14,1	20,8		4,7	7,5	9,3		1,3	4,4	5,3			3,3	3,0			8,5	13,5			9,4	14,6
Landkreis Neustadt a.d. Aisch-Bad Windsheim gesamt	6	6	16	16	52	52	24,9	17,0	64,6	45,5	13,2	25,1	29,7	10,6	17,8	26,6	5,7	9,4	12,7	14,9		10,8	5,6	5,7		9,9	3,6	3,9		5,9	2,2	3,3		8,0	8,3	14,3			36,5	4,5
Deutschland gesamt	5	4	13	10	42	33	NA	NA	86,6	67,9	23,4	NA	11,5	14,5	26,5	NA	1,6	6,5	15,8	NA	0,2	4,6	8,1	NA		2,9	4,5	NA		1,7	3,0	NA		1,9	6,4	NA			12,2	NA

Anmerkungen: A: Auto; R: Fahrrad; F: Fuß; Ö: ÖPNV; AV: Arithmetisches Mittel; ME: Median

Quellen: Thünen-Erreichbarkeitsmodell, Dr. Stefan Neumeier; Daten Bevölkerung: Zensus 2011, (c) Statistisches Bundesamt, Wiesbaden, 2015

Tabelle: Mittlere Zahnarzt-Erreichbarkeit in Minuten (Datenstand Standorte: 2016) sowie Wegezeit in Minuten nach Bevölkerung - Landkreis Neustadt a. d. Aisch-Bad Windsheim

Erreichbarkeit von Internisten in Minuten (Datenstand Standorte: 2016)

- Landkreis Neustadt an der Aisch-Bad Windsheim -

(a) mit Pkw

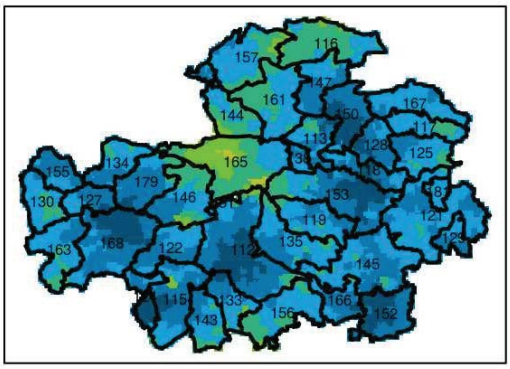

(e) Gemeinde-Median mit Pkw

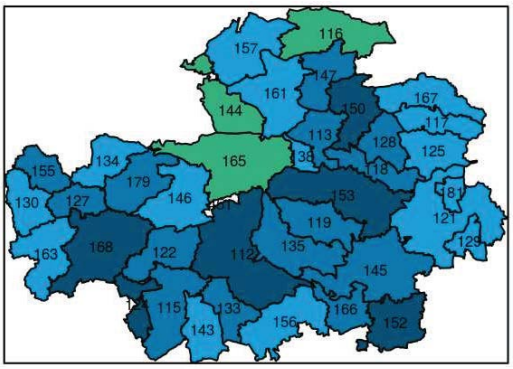

(b) mit Fahrrad

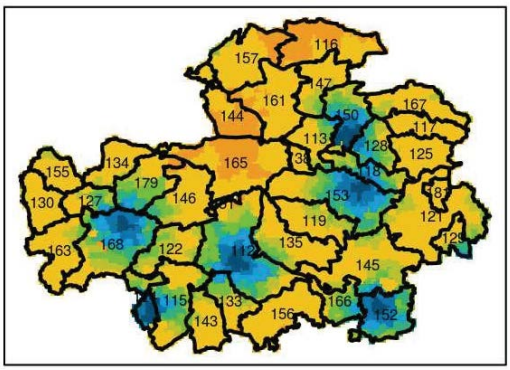

(f) Gemeinde-Median mit Fahrrad

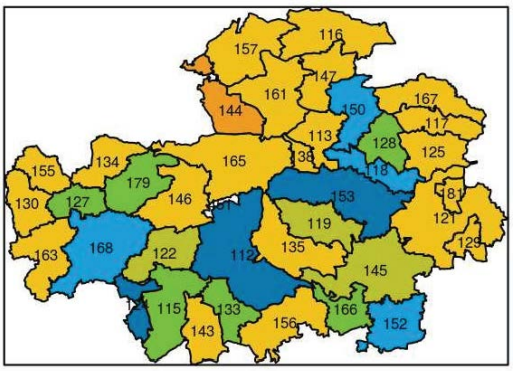

(c) fußläufig

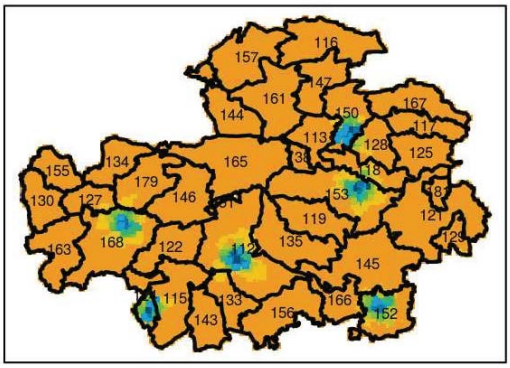

(g) Gemeinde-Median fußläufig

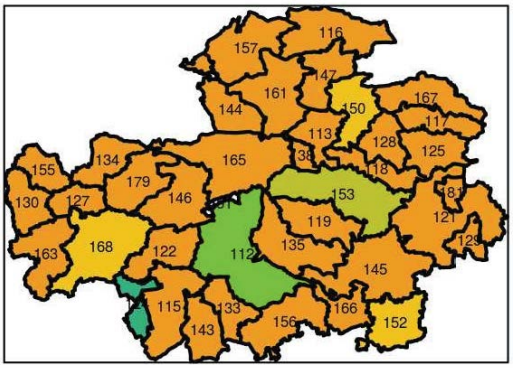

(d) mit ÖPNV

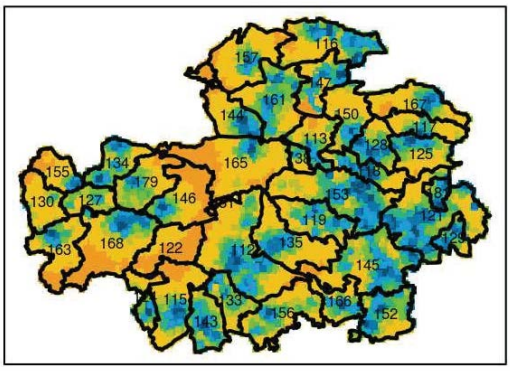

(h) Gemeinde-Median mit ÖPNV

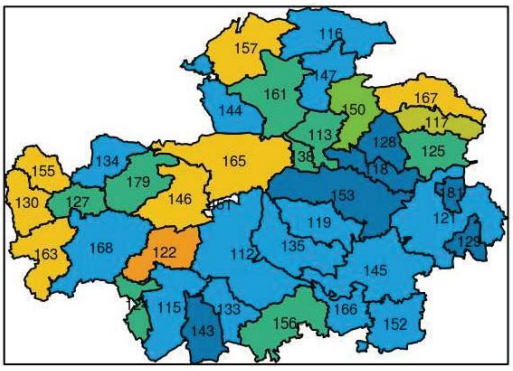

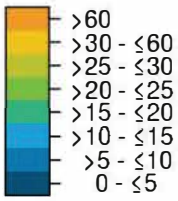

Quellen: Thünen-Erreichbarkeitsmodell 2019 (Neumeier, S.); © GeoBasis-DE / BKG 2018;
Map tiles by Stamen Design, under CC BY 3.0. Data by OpenStreetMap, under ODbL

Region/(Schlüssel in Karte)	Bewohnte Gebiete								Wegezeit in Minuten																											
	AV	ME	AV	ME	AV	ME	AV	ME	0 - ≤5				>5 - ≤10				>10 - ≤15				>15 - ≤20				>20 - ≤25				>25 - ≤30				>30 - ≤60				>60			
	Verkehrsträger																																					
	A	A	R	R	F	F	Ö	Ö	A	R	F	Ö	A	R	F	Ö	A	R	F	Ö	A	R	F	Ö	A	R	F	Ö	A	R	F	Ö	A	R	F	Ö	A	R	F	Ö
	Wegezeit in Minuten								Bevölkerung in % (Zensus 2011)																															
Bad Windsheim (112)	4	4	10	6	34	20	14,2	11,0	88,3	66,0	16,4	45,6	11,1	18,8	29,8	24,4	0,4	4,3	17,0	18,0		7,8	12,9	3,4	0,1	0,9	7,9	0,3		1,2	0,8	0,9		1,0	3,3	3,6			12,0	
Burghaslach (116)	16	16	59	58	188	187	17,2	11,0				28,3				23,9	31,2			23,4	68,8			0,2				1,7				5,0		79,1		15,6		20,9	100,0	0,1
Dietersheim (119)	10	10	32	30	101	96	14,3	12,0				11,9	71,3			39,8	23,8			21,9	4,9			18,5		11,7		2,9		48,3		0,1		40,0		4,9			100,0	
Emskirchen (121)	11	11	36	36	116	115	17,7	13,0				36,4	15,7			26,6	84,3			11,2				2,6		1,2		5,4		5,4		1,7		93,3		16,1			100,0	
Ipsheim (135)	10	10	32	30	102	96	20,1	14,0				27,4	69,3			26,6	29,2			11,7	1,5	0,1		0,1		14,5		0,5		46,9		5,2		38,5		18,3			100,0	
Markt Erlbach (145)	9	9	29	28	93	91	19,2	15,0	2,1			31,4	77,8			27,8	20,0	2,5		24,4	0,1	7,7		3,9		52,3		4,1		11,6		3,9		25,9	1,8	1,3			98,2	3,1
Neustadt a.d. Aisch (153)	5	4	12	8	39	27	12,7	10,0	84,6	62,3	14,5	32,4	10,1	19,4	18,6	32,0	4,0	4,4	23,3	18,2	1,3	6,5	18,1	5,3		2,1	5,9	3,9		0,5	1,0	1,8		4,8	3,8	0,5			14,8	
Obernzenn (156)	13	13	41	41	132	131	22,9	20,0				21,9	3,0			10,8	85,8			12,8	11,2			18,5				4,6		0,1		10,6		99,9		11,6			100,0	7,4
Langenfeld (138)	10	10	38	37	121	119	21,0	19,5					51,8				48,2			24,1				38,7				34,4						100,0		2,8			100,0	
Markt Bibart (144)	15	15	60	64	191	204	25,3	13,0				42,2	5,4			24,3	16,4			7,6	78,2			0,2				0,3				4,6		21,7		10,7		78,3	100,0	6,6
Markt Taschendorf (147)	9	8	34	32	108	103	20,7	14,0	0,9			15,0	48,7			18,6	49,9			36,5	0,6	0,9		12,8		20,3				5,0				73,7		14,5			100,0	
Oberscheinfeld (157)	14	14	53	50	169	160	36,2	37,0				12,5	7,9			20,0	56,2			4,3	35,6				0,3			2,9				5,5		84,5		39,8		15,5	100,0	15,0
Scheinfeld (161)	14	15	52	53	167	169	19,9	16,0				25,5	0,6			33,6	41,5			11,5	57,9			7,4				6,9				6,9		91,8		8,1		8,2	100,0	
Sugenheim (165)	18	18	58	59	186	190	43,8	40,0				1,9					16,8			0,3	61,7			0,1	21,3			3,4	0,2			10,3		45,6		72,3		54,4	100,0	11,6
Ergersheim (122)	8	9	28	28	90	90	71,1	75,0					89,1				10,9					3,1				13,2				40,5				43,2		19,2			100,0	80,8
Gollhofen (127)	8	6	27	21	86	68	18,2	16,5	5,7				70,3			18,8	24,1			48,8		70,8		29,0		4,7		2,0		0,5		0,5		24,1		0,9			100,0	
Hemmersheim (130)	13	13	46	45	147	145	40,5	42,0					1,2				86,6				12,2			13,4				3,4						100,0		83,1			100,0	0,1
Ippesheim (134)	11	10	38	35	122	113	10,8	11,0				32,8	47,5			21,4	52,3			38,3	0,3			0,9				0,4		10,6		0,1		89,4					100,0	
Markt Nordheim (146)	13	12	39	37	125	119	53,0	51,0				21,4	31,9			10,5	32,7				35,3					31,9								68,1		32,7			100,0	35,3
Oberickelsheim (155)	9	9	37	36	118	116	44,8	44,5					73,1				26,9							2,7				24,8						100,0		53,1			100,0	19,4
Simmershofen (163)	12	12	35	35	112	112	31,6	34,0				5,7	13,5			11,6	86,5			7,7				1,5		3,8		13,4		9,8		1,0		86,5		48,6			100,0	4,2
Uffenheim (168)	5	4	14	11	44	36	30,0	15,0	86,2	56,4	10,9	26,3	12,7	21,5	27,4	29,7	0,8	10,1	15,5	13,4	0,3	3,8	15,9	0,3		2,7	5,4			1,4	2,8	2,5		4,0	7,0	12,5			15,1	5,1
Weigenheim (179)	8	8	24	24	76	76	17,4	17,5	6,7			14,7	92,1			3,9	1,2	6,7		19,6		6,7		23,7		81,4		25,5		4,3		0,3		0,9	0,5	0,9			99,5	
Hagenbüchach (129)	10	11	32	37	101	117	13,5	9,0				39,0	19,9			43,6	80,1			4,2		11,8		1,3		0,3		1,2		7,4		1,6		80,5		9,2			100,0	
Wilhelmsdorf (181)	12	12	43	43	138	138	9,4	7,0				49,7				42,8	100,0			3,6								3,6				0,3		100,0					100,0	
Baudenbach (113)	8	8	29	30	93	97	16,4	16,0	12,1			0,9	78,2			27,9	9,7	4,2		31,5		8,0		33,2		3,3		3,2		4,7		2,8		79,8	4,2	0,6			95,8	
Diespeck (118)	7	7	16	15	53	48	15,1	10,0	54,5			30,5	41,1	40,1		43,8	4,4	34,4		8,6		7,7	0,4	2,4		10,2	8,2	0,1		7,6	20,1	0,2			40,3	9,9			31,0	
Gutenstetten (128)	7	7	20	20	64	65	16,0	9,0	28,7			34,7	66,5	5,4		41,1	4,8	10,1		5,3		33,6		1,6		23,5	0,7			27,3	4,5				5,9	17,4			88,9	
Münchsteinach (150)	4	4	13	13	43	42	25,9	23,5	77,7	64,9	12,4	16,9	21,8		28,7	38,2	0,5	11,3	23,1	11,5		6,1	0,7	1,5		5,2		1,0		12,5		5,8			10,1	25,1			24,9	
Dachsbach (117)	13	13	43	44	137	140	25,6	26,0				25,2	1,9			30,0	92,6			0,2	5,5			5,8				10,5				2,5		100,0		25,7			100,0	
Gerhardshofen (125)	12	12	43	41	136	132	21,6	17,0				25,5	31,1			29,8	60,8			11,7	8,1			3,0				3,1				5,5		100,0		21,4			100,0	
Uehlfeld (167)	11	11	32	32	102	103	32,6	33,0				22,0	24,6			31,3	75,4			15,1				2,5		1,1				15,3		1,3		83,6		13,8			100,0	13,9
Burgbernheim (115)	8	8	25	22	81	72	31,4	13,0	0,4			38,4	92,7			36,1	6,9	0,5		7,4		43,7				40,7		0,3		0,2		0,1		15,0	0,1	9,7			99,9	7,7
Gallmersgarten (124)	5	3	11	5	34	17	22,4	16,0	73,5	51,0	23,0	26,3	19,0	22,4	11,5	14,3	7,5		15,8	10,5			5,9	18,5		19,0	17,3	4,0		7,5		0,9				24,2			26,5	1,4
Illesheim (133)	8	8	23	23	75	74	14,1	14,5	0,6			11,2	68,3			30,9	31,1	0,2		26,7		31,6		28,2		25,4		0,6		21,8		2,5		21,1	0,2				99,8	
Marktbergel (143)	12	11	42	43	134	136	8,5	8,0				58,1	9,3			25,7	87,1			8,1	3,6			4,2						3,4				96,6					100,0	
Neuhof a.d. Zenn (152)	4	4	11	12	35	37	16,2	14,0	80,8	52,4	20,7	30,9	18,9	13,7	10,9	23,3	0,3	20,0	20,4	14,4		10,0	9,1	11,5		3,6	3,0	3,5		0,3	2,0	6,4			18,2	7,6			15,8	
Trautskirchen (166)	8	7	23	22	73	72	19,7	14,0	9,1			13,2	80,9			37,1	10,0	3,3		30,7		72,4		2,4		8,2		0,5		12,1		3,9		4,1	2,7	12,2			97,3	
Landkreis Neustadt a.d. Aisch-Bad Windsheim gesamt	10	10	31	31	99	101	22,3	15,0	33,3	22,0	5,3	28,7	28,1	8,1	8,5	26,9	28,8	4,0	6,9	14,8	9,3	7,0	5,1	5,5	0,5	8,4	2,6	3,3		6,1	1,2	2,7		40,5	3,6	11,9		3,9	66,8	3,5
Deutschland gesamt	8	7	22	18	70	58	NA	NA	69,4	46,2	11,0	NA	20,8	19,7	18,2	NA	7,4	8,5	14,7	NA	1,9	6,4	9,8	NA	0,3	5,0	6,4	NA	0,1	3,8	4,4	NA		9,4	8,5	NA		1,0	27,0	NA

Anmerkungen: A: Auto; R: Fahrrad; F: Fuß; Ö: ÖPNV; AV: Arithmetisches Mittel; ME: Median

Quellen: Thünen-Erreichbarkeitsmodell, Dr. Stefan Neumeier; Daten Bevölkerung: Zensus 2011, (c) Statistisches Bundesamt, Wiesbaden, 2015

Tabelle: Mittlere Erreichbarkeit von Internisten in Minuten (Datenstand Standorte: 2016) sowie Wegezeit in Minuten nach Bevölkerung - Landkreis Neustadt a. d. Aisch-Bad Windsheim

Erreichbarkeit durch ambulante Pflegedienste in Minuten (Datenstand Standorte: 2014)
- Landkreis Neustadt an der Aisch-Bad Windsheim -

(a) mit Pkw

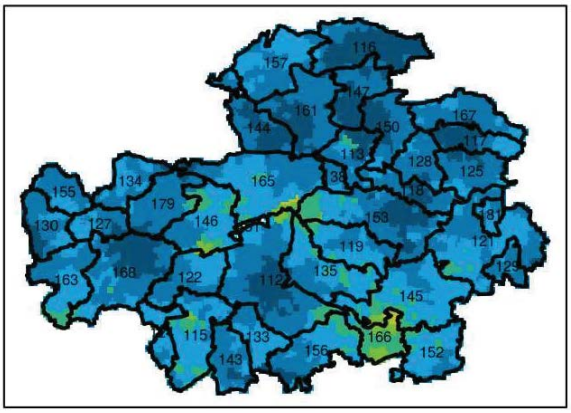

(d) Gemeinde-Median mit Pkw

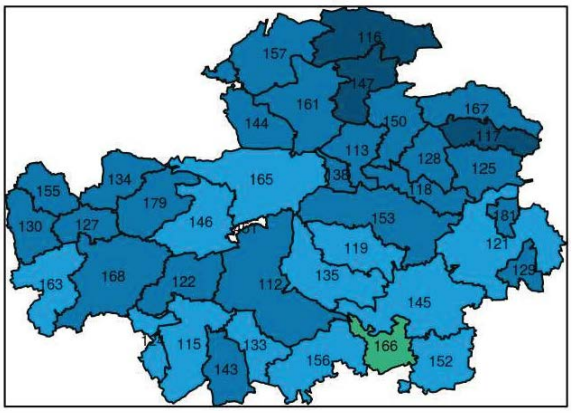

(b) mit Fahrrad

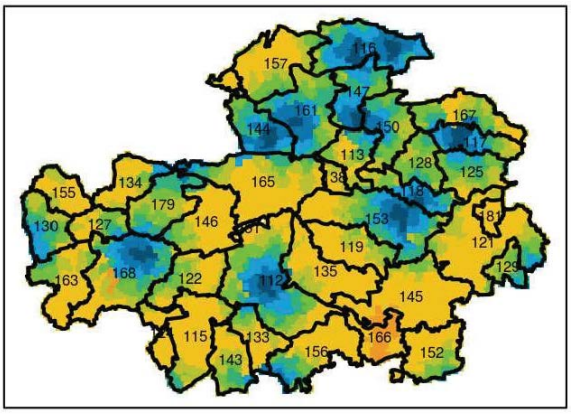

(e) Gemeinde-Median mit Fahrrad

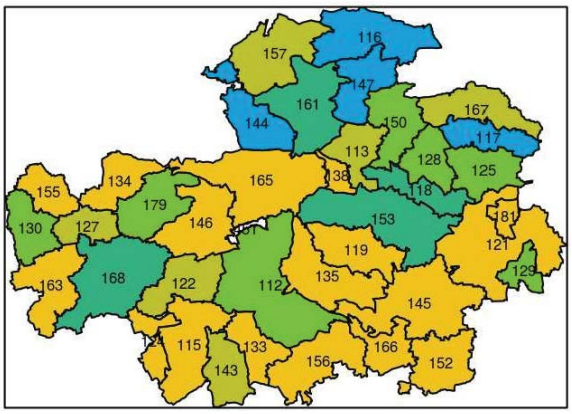

(c) fußläufig

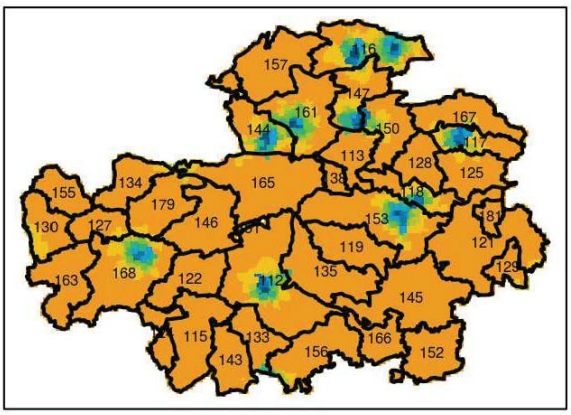

(f) Gemeinde-Median fußläufig

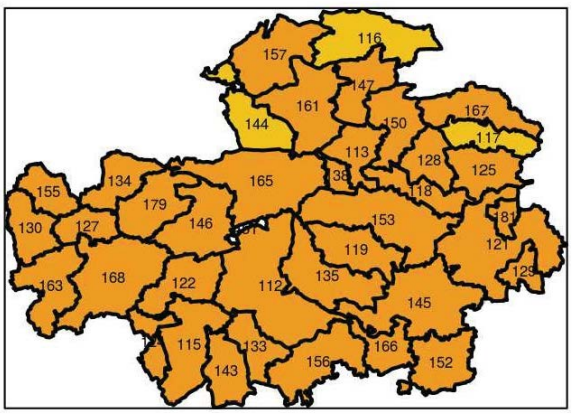

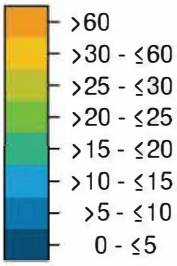

Quellen: Thünen-Erreichbarkeitsmodell; © GeoBasis-DE / BKG 2018; Map tiles by Stamen Design, under CC BY 3.0. Data by OpenStreetMap, under ODbL

Region/(Schlüssel in Karte)	Bewohnte Gebiete						Wegezeit in Minuten																							
	AV	ME	AV	ME	AV	ME	0 - ≤5			>5 - ≤10			>10 - ≤15			>15 - ≤20			>20 - ≤25			>25 - ≤30			>30 - ≤60			>60		
	Verkehrsträger																													
	A	A	R	R	F	F	A	R	F	A	R	F	A	R	F	A	R	F	A	R	F	A	R	F	A	R	F	A	R	F
	Wegezeit in Minuten						Bevölkerung in % (Zensus 2011)																							
Bad Windsheim (112)	5	4	12	9	40	29	77,7	34,8	3,7	21,8	46,9	6,0	0,4	3,7	17,0		8,9	24,8	0,1	3,5	15,0		1,3	12,7		0,9	6,2			14,6
Burghaslach (116)	3	3	8	7	27	24	94,0	62,1	20,2	6,0	11,2	14,2		20,8	18,9		2,2	14,0		3,6	3,7			2,3			20,0			6,6
Dietersheim (119)	10	10	31	30	100	95				71,3			23,8			4,9				10,1			49,5			40,4			100,0
Emskirchen (121)	10	10	34	34	107	110				35,3			63,8	2,4		0,8	1,6			4,0			6,4			85,6	1,0			99,0
Ipsheim (135)	10	10	34	33	109	104				59,0			39,1			1,9				4,8			12,6			82,6				100,0
Markt Erlbach (145)	12	12	40	41	130	130				13,2			85,5			1,3	0,1			3,3			3,8			92,7				100,0
Neustadt a.d. Aisch (153)	5	4	12	9	39	28	85,2	55,0	11,5	9,5	26,9	22,2	4,0	4,4	17,9	1,3	7,2	19,8		1,1	9,1		0,5	1,0		4,8	3,8			14,8
Obernzenn (156)	11	10	35	33	111	106	2,0			63,6			28,7	5,3		5,6	5,2			7,6			31,5			50,4	3,1			96,9
Langenfeld (138)	9	8	32	31	102	99				97,2			2,8										15,1			84,9				100,0
Markt Bibart (144)	4	3	11	8	36	27	92,1	68,4	21,9	7,9	8,9	26,1		14,8	20,3		1,3	8,0		1,1	0,5		0,1	0,4		5,4	14,1			8,7
Markt Taschendorf (147)	4	4	11	12	35	40	46,0	17,5	2,2	54,0	8,1	13,7		66,5	0,3		6,8	7,7		1,2	1,0			0,1			53,7			21,4
Oberscheinfeld (157)	9	9	28	29	89	93				73,6			26,4				10,6			16,3			34,5		38,6					100,0
Scheinfeld (161)	4	4	13	12	40	38	78,3	14,6	0,3	21,7	53,2	6,7		15,2	7,6		10,6	15,8		4,7	26,9		1,8	9,0			13,5			20,3
Sugenheim (165)	11	11	33	31	107	100				56,0			43,6				0,1		0,1	9,9		0,2	28,8			61,2				100,0
Ergersheim (122)	9	8	29	28	92	89	3,1			61,7			35,2				3,1			15,2			22,8			58,8				100,0
Gollhofen (127)	8	7	26	22	82	71	5,7			70,3			24,1				66,6			8,8			23,3			1,2				100,0
Hemmersheim (130)	8	8	21	22	67	72	1,7			80,5			17,9	33,1			1,2			59,5			6,1				26,7			73,3
Ippesheim (134)	10	10	31	31	100	100				61,6			38,4										42,6			57,4				100,0
Markt Nordheim (146)	12	12	34	36	108	117				31,9			65,0			3,1				31,2			0,8			68,1				100,0
Oberickelsheim (155)	9	8	34	34	108	108				72,6			27,4										0,4			99,6				100,0
Simmershofen (163)	10	9	29	28	94	90				52,3			47,7				3,6			15,5			37,3			43,6				100,0
Uffenheim (168)	5	4	14	12	46	39	86,4	49,4	3,9	12,3	28,3	17,3	1,0	8,9	26,9	0,3	4,6	16,6		2,0	7,8		2,7	5,0		4,1	7,9			14,7
Weigenheim (179)	8	8	23	24	73	78	6,7			93,0			0,3	0,5			13,8			64,7			21,0							100,0
Hagenbüchach (129)	8	9	22	23	70	73				99,0			1,0	5,8			13,7			78,4			2,1							100,0
Wilhelmsdorf (181)	10	10	41	42	130	135				15,2			84,8										4,3			95,7				100,0
Baudenbach (113)	6	6	23	26	75	84	14,3			81,8			3,8	12,1			5,3			4,4			64,3			13,8	11,8			88,2
Diespeck (118)	5	5	12	12	39	37	74,0	54,7	7,8	23,6	17,5	24,5	2,4	6,8	17,7		8,5	12,9		10,2	5,4		2,4	3,0			7,7			21,0
Gutenstetten (128)	7	7	22	22	70	72	1,2			98,8				1,2			48,7			19,5			30,6							100,0
Münchsteinach (150)	5	6	17	19	56	60	39,6	0,6		59,9	7,1		0,5	3,2	0,6		65,7	3,0		16,4	1,1		7,0	0,1			6,0			89,1
Dachsbach (117)	4	3	10	9	34	29	92,8	18,7	8,8	0,2	68,2	9,9	7,0	6,0			0,1	6,1		5,2	25,3		0,1	26,6		1,7	16,1			7,2
Gerhardshofen (125)	7	7	20	18	64	59	39,1			54,7			6,2	39,5			28,9			18,4			7,4			5,7	35,0			65,0
Uehlfeld (167)	8	8	24	24	76	76	0,2			92,0			7,8	0,1			17,9			51,9			21,6			8,5	0,1			99,9
Burgbernheim (115)	12	12	37	38	118	122				7,4			90,9			1,8							1,3			98,7				100,0
Gallmersgarten (124)	11	11	37	37	120	119				4,8			95,2													100,0				100,0
Illesheim (133)	10	10	27	26	86	84				55,4			44,6	0,2						40,3			33,1			26,4	0,2			99,8
Marktbergel (143)	7	8	24	25	78	79	4,5			95,1			0,4	3,1			1,3			65,7			22,6			7,2	1,3			98,7
Neuhof a.d. Zenn (152)	12	12	37	36	117	116				13,0			84,0			3,0				8,9			2,4			88,8				100,0
Trautskirchen (166)	18	18	59	60	189	190							1,0			86,4			12,5							46,8			53,2	100,0
Osing (451)	NA	NA	NA	NA	NA	NA																								
Landkreis Neustadt a.d. Aisch-Bad Windsheim gesamt	8	8	25	25	79	79	40,4	20,4	3,5	34,4	15,9	7,0	23,1	6,0	7,9	1,9	7,5	8,5	0,2	9,9	5,5		9,2	3,1		30,3	5,7		0,7	58,7
Deutschland gesamt	7	6	19	16	60	51	71,9	46,7	10,6	21,5	21,3	18,4	5,5	9,3	15,2	0,9	6,7	10,3	0,1	5,2	6,9		3,7	4,9		6,8	9,4		0,3	24,2

Anmerkungen: A: Auto; R: Fahrrad; F: Fuß; AV: Arithmetisches Mittel; ME: Median

Quellen: Thünen-Erreichbarkeitsmodell, Dr. Stefan Neumeier; Daten Bevölkerung: Zensus 2011, (c) Statistisches Bundesamt, Wiesbaden, 2015

Tabelle: Mittlere Erreichbarkeit durch ambulante Pflegedienste in Minuten (Datenstand Standorte: 2014) sowie Wegezeit in Minuten nach Bevölkerung - Landkreis Neustadt a. d. Aisch-Bad Windsheim

Erreichbarkeit der nächsten Polizeidienststelle der Landespolizeien in Minuten
(Datenstand Standorte: 2014 veröffentlicht: 2017)
- Landkreis Neustadt an der Aisch-Bad Windsheim -

(a) mit Pkw

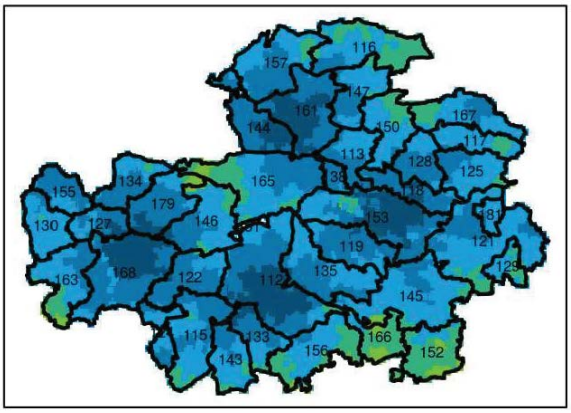

(d) Gemeinde-Median mit Pkw

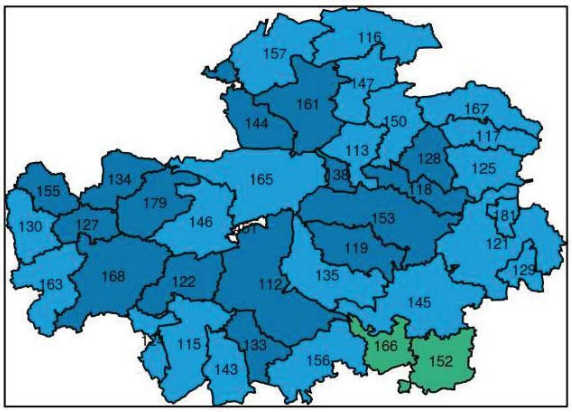

(b) mit Fahrrad

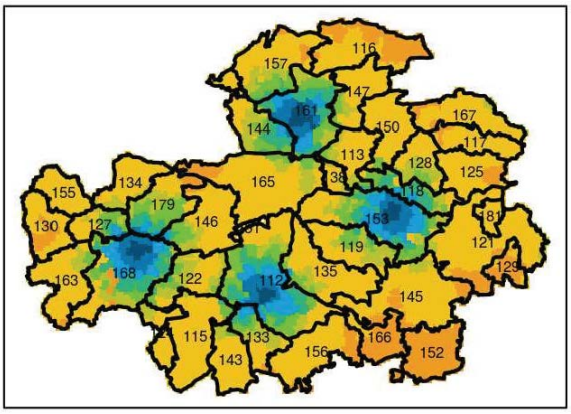

(e) Gemeinde-Median mit Fahrrad

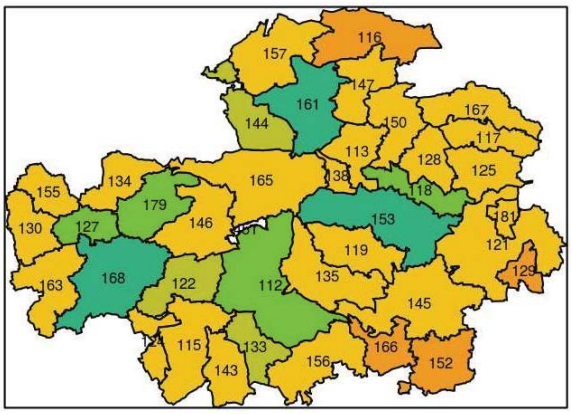

(c) fußläufig

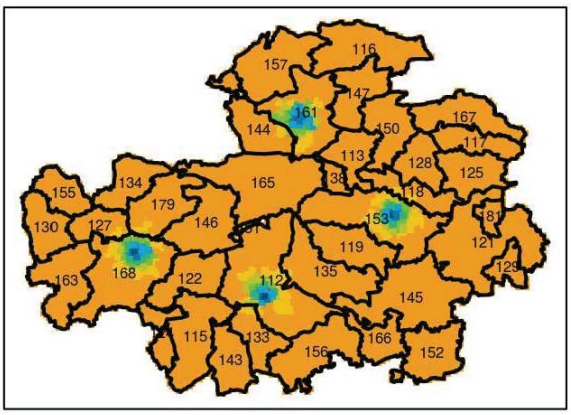

(f) Gemeinde-Median fußläufig

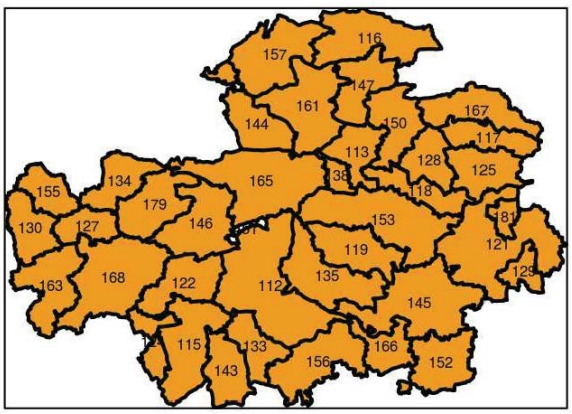

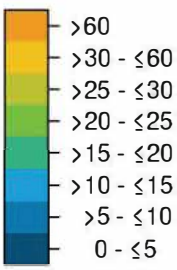

Quellen: Thünen-Erreichbarkeitsmodell; © GeoBasis-DE / BKG 2018; Map tiles by Stamen Design, under CC BY 3.0. Data by OpenStreetMap, under ODbL

Region/(Schlüssel in Karte)	Bewohnte Gebiete						Wegezeit in Minuten																							
	AV	ME	AV	ME	AV	ME	0 - ≤5			>5 - ≤10			>10 - ≤15			>15 - ≤20			>20 - ≤25			>25 - ≤30			>30 - ≤60			>60		
	Verkehrsträger																													
	A	A	R	R	F	F	A	R	F	A	R	F	A	R	F	A	R	F	A	R	F	A	R	F	A	R	F	A	R	F
	Wegezeit in Minuten						Bevölkerung in % (Zensus 2011)																							
Bad Windsheim (112)	4	3	12	8	39	26	93,6	51,4	6,8	4,2	33,4	16,9	2,2	0,5	22,0		10,8	22,9		1,7	13,7			2,4		2,2	0,1			15,1
Burghaslach (116)	14	15	62	65	197	209				5,3			39,3			55,5							0,5			29,8			69,7	100,0
Dietersheim (119)	8	8	29	27	92	87	5,4			89,7			4,9							49,5			30,3			20,2				100,0
Emskirchen (121)	11	11	47	44	150	141				20,8			75,3			3,9										91,2			8,8	100,0
Ipsheim (135)	9	8	34	33	110	104				84,4			15,6							8,3			21,1			70,6				100,0
Markt Erlbach (145)	11	11	46	47	149	152				28,9			70,5			0,6				0,1			3,3			94,8			1,7	100,0
Neustadt a.d. Aisch (153)	5	4	13	10	41	33	89,2	34,3	2,9	9,2	46,5	13,9	1,5	7,2	15,2		3,4	16,0		2,5	13,4		4,5	15,7		1,6	9,8			13,0
Obernzenn (156)	13	13	48	47	153	149				5,7			69,0			23,8			1,5							81,3			18,7	100,0
Langenfeld (138)	8	8	33	33	107	105				98,6			1,4										1,2			98,8				100,0
Markt Bibart (144)	5	5	25	21	80	66	77,8			22,2				0,5			73,2			4,5			14,1			7,7	0,1			99,9
Markt Taschendorf (147)	10	10	36	35	114	112				33,0			66,4			0,6				5,2			12,7			82,1				100,0
Oberscheinfeld (157)	10	10	36	35	115	113	3,0			54,1			39,2			3,8	11,3			1,0			38,7			48,7			0,3	100,0
Scheinfeld (161)	4	3	12	10	37	32	85,1	57,9	10,7	14,9	16,4	22,9		9,2	24,1		11,4	4,5		2,0	8,9		2,0	3,2		1,1	6,7			19,0
Sugenheim (165)	12	11	42	39	133	125				56,6			31,7			11,6				1,3			17,5			81,3				100,0
Ergersheim (122)	8	8	28	28	91	91				99,6			0,4							10,2			46,3			43,5				100,0
Gollhofen (127)	7	6	26	21	85	67	55,7			20,7			23,7				70,8			5,2						24,1				100,0
Hemmersheim (130)	12	12	49	48	156	153				24,8			75,2													99,6			0,4	100,0
Ippesheim (134)	10	8	38	35	121	112				70,2			29,8										11,4			88,6				100,0
Markt Nordheim (146)	11	11	38	37	123	118				40,9			49,7			9,4				31,9						68,1				100,0
Oberickelsheim (155)	8	8	39	39	124	125				91,5			8,5													100,0				100,0
Simmershofen (163)	12	12	38	36	123	117				24,8			51,0			24,3				3,8			9,8			86,5				100,0
Uffenheim (168)	4	3	13	10	43	33	86,8	62,2	13,4	12,5	16,5	22,3	0,7	7,9	20,3		5,2	16,5		3,8	4,9		1,2	0,6		3,2	7,5			14,6
Weigenheim (179)	7	7	23	23	75	74	12,8			86,7			0,6	6,7			6,7			81,8			3,8			0,9	0,5			99,5
Hagenbüchach (129)	15	15	68	65	216	209							58,9			41,1										27,9			72,1	100,0
Wilhelmsdorf (181)	11	11	51	51	164	165				4,1			95,9													100,0				100,0
Baudenbach (113)	9	9	38	38	123	121				84,5			15,5							5,8			12,3			81,9				100,0
Diespeck (118)	6	6	18	17	58	56	61,4			37,8	0,3		0,8	46,9			39,1			8,3			4,7	0,3		0,8	28,9			70,9
Gutenstetten (128)	9	8	32	31	103	100	0,8			81,8			17,4							26,2			25,9			47,9				100,0
Münchsteinach (150)	12	11	44	42	141	136				1,0			90,6			8,4				0,5						99,5				100,0
Dachsbach (117)	12	12	52	52	168	166				9,6			85,2			5,2										81,5			18,5	100,0
Gerhardshofen (125)	11	11	47	46	150	147				48,8			50,8			0,3										95,5			4,5	100,0
Uehlfeld (167)	12	12	44	41	142	131				70,5			15,0			14,4										99,9			0,1	100,0
Burgbernheim (115)	10	10	41	40	131	130				32,5			67,1			0,4				3,5			0,1			96,4				100,0
Gallmersgarten (124)	11	11	46	50	146	160				26,1			73,9													100,0				100,0
Illesheim (133)	7	6	24	22	76	72	8,1			68,7	0,2		23,2				39,7			17,3			19,7			23,2	0,2			99,8
Marktbergel (143)	11	11	43	42	138	136				13,2			85,0			1,8										100,0				100,0
Neuhof a.d. Zenn (152)	16	16	70	68	225	219							38,2			59,7			2,1							4,6			95,4	100,0
Trautskirchen (166)	18	18	72	76	230	245							4,1			87,2			8,7							8,4			91,6	100,0
Osing (451)	NA	NA	NA	NA	NA	NA																								
Landkreis Neustadt a.d. Aisch-Bad Windsheim gesamt	9	10	36	37	115	118	36,8	17,3	2,6	27,7	11,8	6,3	28,7	3,7	7,0	6,6	6,6	6,1	0,2	4,7	4,1		5,0	2,5		43,3	3,1		7,5	68,3
Deutschland gesamt	8	7	27	22	86	72	63,6	20,4	2,4	25,6	26,7	6,7	8,0	15,6	9,3	2,3	9,8	9,6	0,4	6,5	8,8	0,1	5,0	7,5		13,3	15,8		2,7	39,8

Anmerkungen: A: Auto; R: Fahrrad; F: Fuß; AV: Arithmetisches Mittel; ME: Median

Quellen: Thünen-Erreichbarkeitsmodell, Dr. Stefan Neumeier; Daten Bevölkerung: Zensus 2011, (c) Statistisches Bundesamt, Wiesbaden, 2015

Tabelle: Mittlere Erreichbarkeit der nächsten Polizeidienststelle der Landespolizeien in Minuten (Datenstand Standorte: 2014 veröffentlicht 2017) sowie Wegezeit in Minuten nach Bevölkerung - Landkreis Neustadt a. d. Aisch-Bad Windsheim

Erreichbarkeit von Haltestellen im öffentlichen Verkehr in Minuten (Datenstand Standorte: 2018)
- Landkreis Neustadt an der Aisch-Bad Windsheim -

(a) mit Pkw

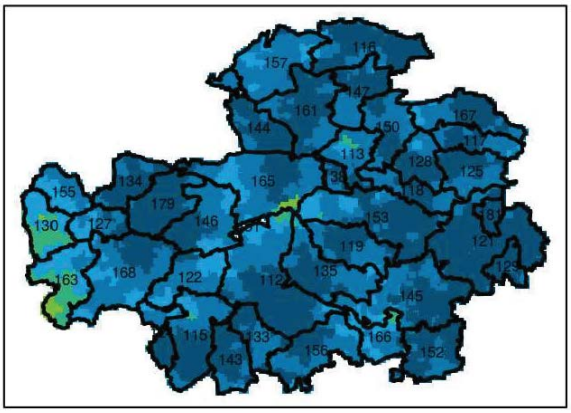

(d) Gemeinde-Median mit Pkw

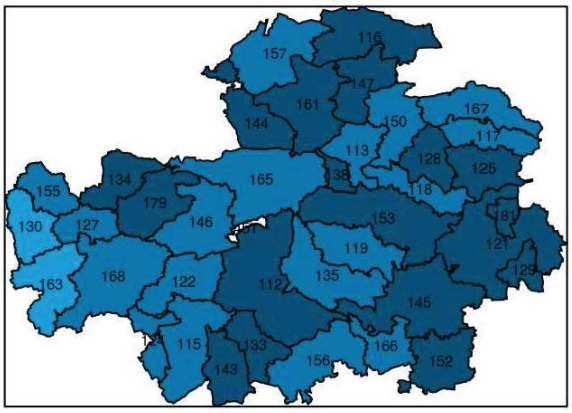

(b) mit Fahrrad

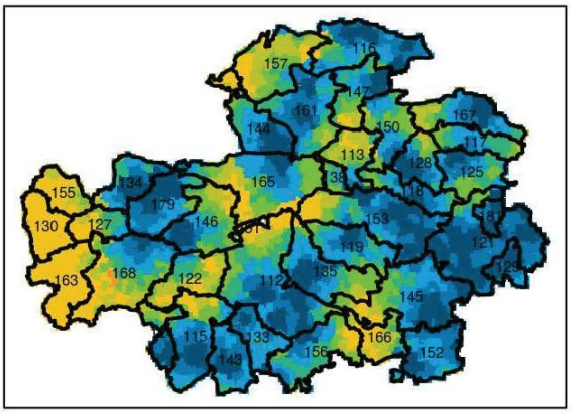

(e) Gemeinde-Median mit Fahrrad

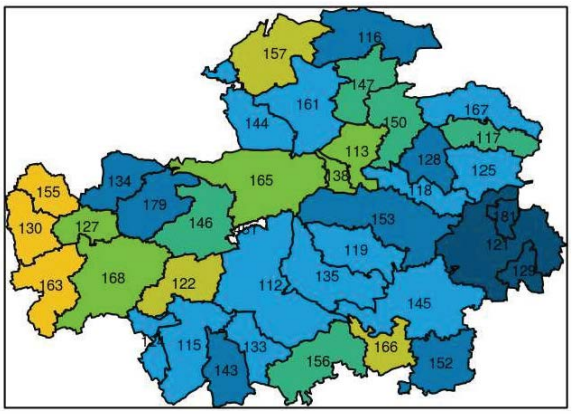

(c) fußläufig

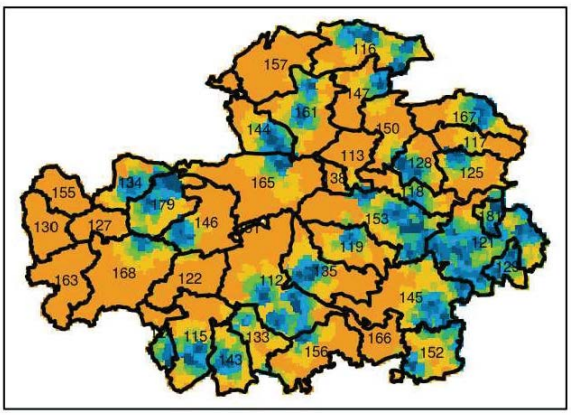

(f) Gemeinde-Median fußläufig

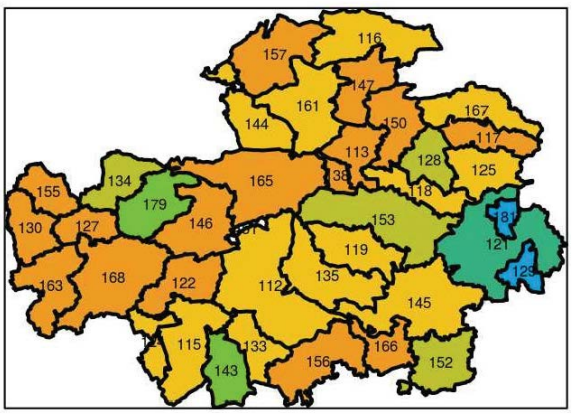

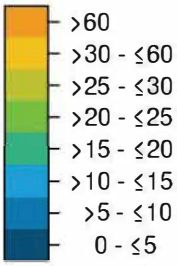

Quellen: Thünen-Erreichbarkeitsmodell; © GeoBasis-DE / BKG 2018; Map tiles by Stamen Design, under CC BY 3.0. Data by OpenStreetMap, under ODbL

Region/(Schlüssel in Karte)	Bewohnte Gebiete						Wegezeit in Minuten																							
	AV	ME	AV	ME	AV	ME	0 - ≤5			>5 - ≤10			>10 - ≤15			>15 - ≤20			>20 - ≤25			>25 - ≤30			>30 - ≤60			>60		
	Verkehrsträger																													
	A	A	R	R	F	F	A	R	F	A	R	F	A	R	F	A	R	F	A	R	F	A	R	F	A	R	F	A	R	F
	Wegezeit in Minuten						Bevölkerung in % (Zensus 2011)																							
Bad Windsheim (112)	3	3	8	5	26	16	94,5	73,2	19,2	3,8	19,3	23,2	1,6	1,1	25,6	0,1	3,6	17,3		0,5	4,9		1,6	2,4		0,6	0,1			7,3
Burghaslach (116)	2	2	7	8	23	24	95,5	18,4	14,5	4,5	62,0	3,5		17,5	0,4		2,1	16,9		0,1	20,6			22,7			19,2			2,2
Dietersheim (119)	4	4	10	11	33	36	73,7	42,1	11,9	21,5	19,4	25,5	4,8	26,8	4,6		6,9			4,9	12,4			6,8			24,8			13,9
Emskirchen (121)	2	2	5	4	17	13	97,2	72,9	29,6	2,8	17,1	23,2		7,2	19,5		0,6	3,4		2,2	8,2			4,8			8,5			2,8
Ipsheim (135)	3	2	7	5	23	15	91,5	70,9	37,0	8,5	16,9	29,5		7,2	4,5		2,3	4,9		2,6	3,4		0,1	4,0			9,4			7,4
Markt Erlbach (145)	4	3	10	8	31	26	81,2	70,8	19,5	18,8	9,7	38,6		3,8	12,5		2,7	1,5		12,1	3,2		0,8	3,3		0,2	5,1			16,3
Neustadt a.d. Aisch (153)	3	2	6	4	21	12	94,4	82,3	34,1	4,0	7,8	27,6	1,6	4,5	19,3		1,2	4,1		1,3	2,4		1,3	0,8		1,5	6,5			5,3
Obernzenn (156)	5	5	15	14	48	45	65,3	5,0	1,3	32,9	45,9	2,8	1,7	14,0	0,9		13,2	3,8		7,3	16,2		7,1	21,6		7,5	10,8			42,7
Langenfeld (138)	5	5	20	19	64	61	51,8			48,2							73,1			26,8			0,1							100,0
Markt Bibart (144)	3	2	9	4	29	12	94,4	77,6	47,7	5,6	0,7	22,3		14,0	7,6		1,1	0,2		1,2	0,3		1,9	0,2		3,5	14,0			7,7
Markt Taschendorf (147)	5	6	18	19	57	61	55,3	4,5	4,5	44,4	27,7		0,3	22,5			8,0	0,7		16,1	4,3		17,9	14,1		3,2	25,9			50,5
Oberscheinfeld (157)	8	8	24	26	77	82				96,3			3,7				42,8			9,1			45,9			2,2				100,0
Scheinfeld (161)	4	3	10	8	31	27	91,0	60,1	13,2	9,0	16,2	29,0		12,5	15,8		9,7	5,6		1,2	6,1		0,3	2,1			13,2			15,0
Sugenheim (165)	6	6	19	20	60	62	44,4	2,1	1,9	45,4	12,2		9,9	33,8			17,2	0,4	0,3	13,6			12,7	1,7		8,4	44,2			51,8
Ergersheim (122)	9	8	26	27	85	88				80,5			19,5				10,6			8,7			58,9			21,8				100,0
Gollhofen (127)	8	6	26	21	84	67	16,8			59,5			23,7				39,4			36,5			0,4			23,7				100,0
Hemmersheim (130)	14	14	45	45	144	145							81,4			18,6										100,0				100,0
Ippesheim (134)	3	3	8	10	27	34	99,2	41,9	36,1	0,8	15,9	5,8		42,0			0,3	0,3			1,5			4,8			50,7			0,8
Markt Nordheim (146)	6	6	18	16	56	51	50,4	31,9	25,8	27,8		6,1	21,8	17,7			15,0						26,8			8,5	2,4			65,6
Oberickelsheim (155)	10	10	32	30	102	98				79,9			20,1										41,6			58,4				100,0
Simmershofen (163)	14	14	40	40	127	128				13,5			58,6			18,1			9,8	0,4			13,2			86,5				100,0
Uffenheim (168)	6	5	15	10	49	32	76,3	34,4	2,0	19,3	45,2	9,5	4,4	1,5	16,1		7,6	24,2		3,2	14,8		4,9	9,0		3,2	4,2			20,1
Weigenheim (179)	2	2	6	6	18	20	99,7	31,4	21,4	0,3	67,6	9,4		1,0				18,2			10,7			36,6			3,7			
Hagenbüchach (129)	2	2	4	3	13	9	90,7	87,8	22,6	9,3	3,1	53,2		9,2	11,1			1,3			0,5			1,6			9,8			
Wilhelmsdorf (181)	1	1	3	3	10	9	100,0	93,8	32,7		6,2	49,0			12,1			2,4			0,8			3,1						
Baudenbach (113)	6	6	20	21	65	67	16,2			83,8	0,8			15,4			33,6			31,6			17,5	0,8		1,2	15,4			83,8
Diespeck (118)	4	4	9	8	29	25	77,7	69,7	24,4	22,3	7,0	20,4		11,2	24,8		12,1	1,2		0,1	4,1			1,8			6,7			16,6
Gutenstetten (128)	4	4	10	10	33	33	72,9	46,9	27,2	22,7	9,9	18,6	4,4	14,2	1,2		17,3	1,6		7,7	8,3		3,9				11,0			32,2
Münchsteinach (150)	5	5	15	16	47	50	69,6			30,4	41,1			26,2			23,3			9,3	0,8			36,6			28,5			34,1
Dachsbach (117)	5	4	14	13	44	42	74,1	1,9		25,7	53,8		0,1	18,5			5,4	1,9		20,3	31,5			22,0			18,7			25,9
Gerhardshofen (125)	4	3	11	10	35	31	70,7	46,4	12,8	29,3	19,4	23,7		6,7	9,9		13,1	2,0		14,5	0,6			4,8			16,6			29,6
Uehlfeld (167)	5	4	12	10	39	30	76,5	70,4	21,3	23,0	4,4	24,5	0,5	4,4	24,6		5,8			14,0	0,1		1,0	2,5			5,9			21,0
Burgbernheim (115)	4	2	12	5	39	15	82,7	82,2	16,0	16,0	0,4	39,8	1,3	4,9	26,4		0,6			4,2	0,1		5,7	0,2		2,0	4,8			12,6
Gallmersgarten (124)	4	3	9	5	29	16	73,5	51,3	14,7	19,0	22,1	20,0	7,5		12,8		6,8	15,1		19,7	11,0									26,5
Illesheim (133)	4	4	8	9	27	29	68,9	30,8	5,3	31,1	38,6	6,0		23,2	13,5		7,5	19,5			5,8			7,0			23,5			19,5
Marktbergel (143)	2	2	5	3	17	10	96,0	88,2	44,8	4,0	7,9	34,3		2,0	9,1		1,8	2,5			1,1			3,2			1,6			3,4
Neuhof a.d. Zenn (152)	3	3	8	9	25	28	98,1	20,9	8,7	1,9	17,7	6,5		61,4	4,5			4,9			3,0			8,5			62,1			1,8
Trautskirchen (166)	8	8	27	27	88	87				83,9	2,1		16,1				3,5			22,1			55,8			16,5	2,1			97,9
Osing (451)	NA	NA	NA	NA	NA	NA																								
Landkreis Neustadt a.d. Aisch-Bad Windsheim gesamt	4	4	12	10	40	30	78,1	52,6	18,2	18,0	17,4	19,7	3,5	9,2	13,1	0,3	7,0	6,2	0,1	5,3	5,4		4,6	5,1		3,8	10,1			22,2
Deutschland gesamt	4	3	11	6	36	21	86,4	71,9	40,1	10,6	10,9	21,8	2,4	5,8	8,7	0,5	3,8	5,0	0,1	2,5	3,5		1,8	2,6		3,1	5,8		0,2	12,3

Anmerkungen: A: Auto; R: Fahrrad; F: Fuß; AV: Arithmetisches Mittel; ME: Median

Quellen: Thünen-Erreichbarkeitsmodell, Dr. Stefan Neumeier; Daten Bevölkerung: Zensus 2011, (c) Statistisches Bundesamt, Wiesbaden, 2015

Tabelle: Mittlere Erreichbarkeit von Haltestellen im öffentlichen Verkehr in Minuten (Datenstand Standorte: 2018) sowie Wegezeit in Minuten nach Bevölkerung - Landkreis Neustadt a.d. Aisch-Bad Windsheim

Erreichbarkeit von Bushaltestellen im öffentlichen Verkehr in Minuten (Datenstand Standorte: 2018)
- Landkreis Neustadt an der Aisch-Bad Windsheim -

(a) mit Pkw

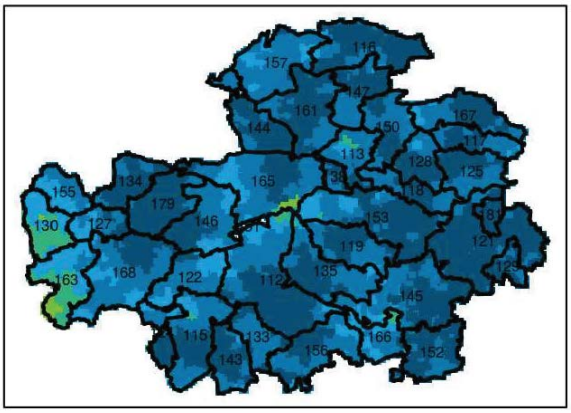

(d) Gemeinde-Median mit Pkw

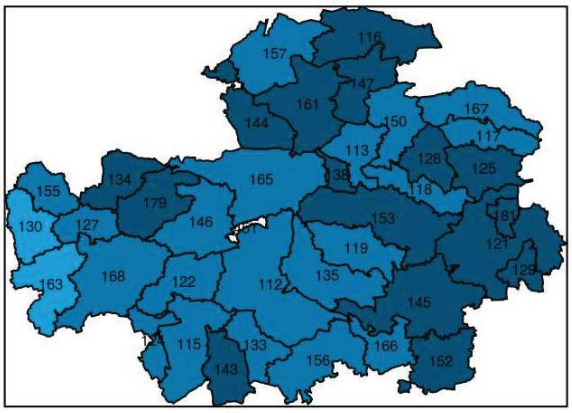

(b) mit Fahrrad

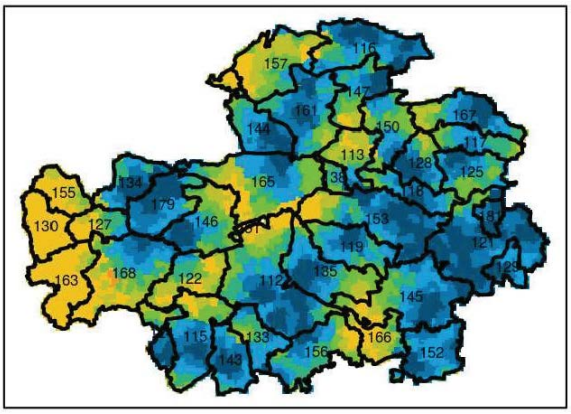

(e) Gemeinde-Median mit Fahrrad

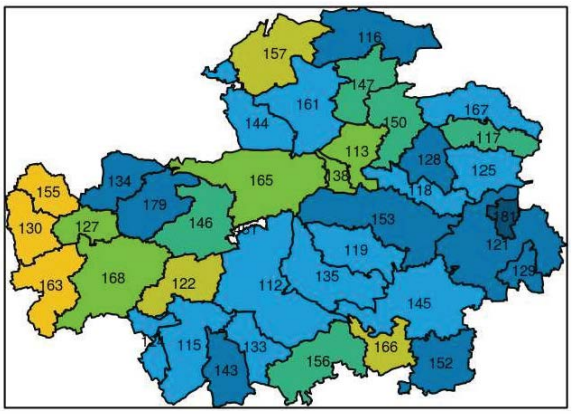

(c) fußläufig

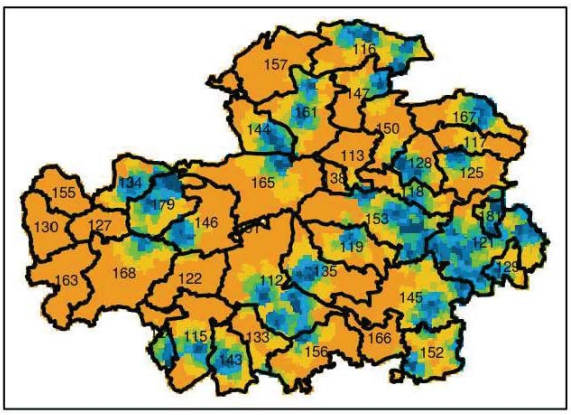

(f) Gemeinde-Median fußläufig

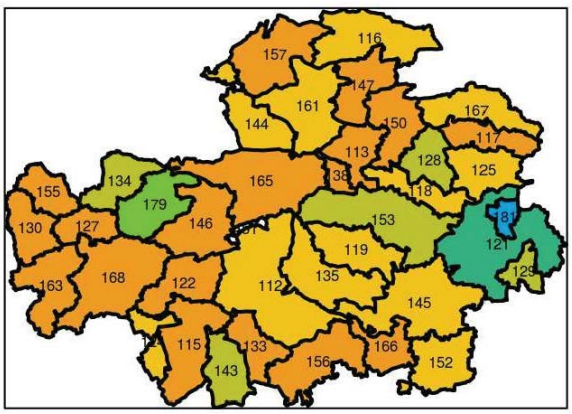

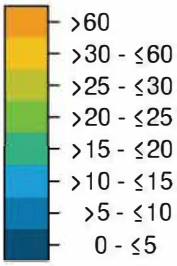

Quellen: Thünen-Erreichbarkeitsmodell; © GeoBasis-DE / BKG 2018; Map tiles by Stamen Design, under CC BY 3.0. Data by OpenStreetMap, under ODbL

Region/(Schlüssel in Karte)	Bewohnte Gebiete						Wegezeit in Minuten																							
	AV	ME	AV	ME	AV	ME	0 - ≤5			>5 - ≤10			>10 - ≤15			>15 - ≤20			>20 - ≤25			>25 - ≤30			>30 - ≤60			>60		
	Verkehrsträger																													
	A	A	R	R	F	F	A	R	F	A	R	F	A	R	F	A	R	F	A	R	F	A	R	F	A	R	F	A	R	F
	Wegezeit in Minuten						Bevölkerung in % (Zensus 2011)																							
Bad Windsheim (112)	3	3	8	5	26	16	94,5	73,2	19,2	3,8	19,3	23,2	1,6	1,1	25,6	0,1	3,6	17,3		0,5	4,9		1,6	2,4		0,6	0,1			7,3
Burghaslach (116)	2	2	7	8	23	24	95,5	18,4	14,5	4,5	62,0	3,5		17,5	0,4		2,1	16,9		0,1	20,6			22,7			19,2			2,2
Dietersheim (119)	4	4	10	11	33	36	73,7	42,1	11,9	21,5	19,4	25,5	4,8	26,8	4,6		6,9			4,9	12,4			6,8			24,8			13,9
Emskirchen (121)	2	2	6	4	19	14	94,5	71,8	29,6	5,5	12,3	22,7		13,1	19,1		0,6	3,6		2,2	5,4			2,7			14,0			2,8
Ipsheim (135)	3	2	8	5	24	15	91,5	70,9	30,3	8,5	16,9	26,0		7,1	14,6		1,0	4,9		4,0	3,4		0,1	4,0			8,9			7,9
Markt Erlbach (145)	4	3	10	8	32	26	81,2	61,8	16,9	18,8	18,7	33,3		3,8	11,4		2,7	3,8		12,1	9,3		0,8	3,4		0,2	5,5			16,3
Neustadt a.d. Aisch (153)	3	2	6	4	21	12	94,4	82,3	34,1	4,0	7,8	27,6	1,6	4,5	19,3		1,2	4,1		1,3	2,4		1,3	0,8		1,5	6,5			5,3
Obernzenn (156)	5	5	15	14	48	45	65,3	5,0	1,3	32,9	45,9	2,8	1,7	14,0	0,9		13,2	3,8		7,3	16,2		7,1	21,6		7,5	10,8			42,7
Langenfeld (138)	5	5	20	19	64	61	51,8			48,2							73,1			26,8			0,1							100,0
Markt Bibart (144)	3	2	9	4	29	12	94,4	77,6	45,7	5,6	0,7	24,3		14,0	7,6		1,1	0,2		1,2	0,3		1,9	0,2		3,5	14,0			7,7
Markt Taschendorf (147)	5	6	18	19	57	61	55,3	4,5	4,5	44,4	27,7		0,3	22,5			8,0	0,7		16,1	4,3		17,9	14,1		3,2	25,9			50,5
Oberscheinfeld (157)	8	8	24	26	77	82				96,3			3,7				42,8			9,1			45,9			2,2				100,0
Scheinfeld (161)	4	3	10	8	31	27	91,0	60,1	13,2	9,0	16,2	29,0		12,5	15,8		9,7	5,6		1,2	6,1		0,3	2,1			13,2			15,0
Sugenheim (165)	6	6	19	20	60	62	44,4	2,1	1,9	45,4	12,2		9,9	33,8			17,2	0,4	0,3	13,6			12,7	1,7		8,4	44,2			51,8
Ergersheim (122)	9	8	26	27	85	88				80,5			19,5				10,6			8,7			58,9			21,8				100,0
Gollhofen (127)	8	6	26	21	84	67	16,8			59,5			23,7				39,4			36,5			0,4			23,7				100,0
Hemmersheim (130)	14	14	45	45	144	145							81,4			18,6										100,0				100,0
Ippesheim (134)	3	3	8	10	27	34	99,2	41,9	36,1	0,8	15,9	5,8		42,0			0,3	0,3			1,5			4,8			50,7			0,8
Markt Nordheim (146)	6	6	18	16	56	51	50,4	31,9	25,8	27,8		6,1	21,8	17,7			15,0						26,8			8,5	2,4			65,6
Oberickelsheim (155)	10	10	32	30	102	98				79,9			20,1										41,6			58,4				100,0
Simmershofen (163)	14	14	40	40	127	128				13,5			58,6			18,1			9,8				13,5			86,5				100,0
Uffenheim (168)	6	5	15	10	49	32	76,3	34,4	2,0	19,3	44,7	9,5	4,4	2,0	12,9		7,3	24,8		3,4	17,3		4,9	9,0		3,2	4,2			20,1
Weigenheim (179)	2	2	6	6	18	20	99,7	31,4	21,4	0,3	67,6	9,4		1,0				18,2			10,7			36,6			3,7			
Hagenbüchach (129)	4	4	9	10	29	32	84,4	8,1	7,1	15,6	27,2			64,6	1,0			0,3			0,5			4,5			86,0			0,6
Wilhelmsdorf (181)	1	1	3	3	10	9	100,0	93,8	32,7		6,2	49,0			12,1			2,4			0,8			3,1						
Baudenbach (113)	6	6	20	21	65	67	16,2			83,8	0,8			15,4			33,6			31,6			17,5	0,8		1,2	15,4			83,8
Diespeck (118)	4	4	9	8	29	25	77,7	69,7	24,4	22,3	7,0	20,4		11,2	24,8		12,1	1,2		0,1	4,1			1,8			6,7			16,6
Gutenstetten (128)	4	4	10	10	33	33	72,9	46,9	27,2	22,7	9,9	18,6	4,4	14,2	1,2		17,3	1,6		7,7	8,3		3,9				11,0			32,2
Münchsteinach (150)	5	5	15	16	47	50	69,6			30,4	41,1			26,2			23,3			9,3	0,8			36,6			28,5			34,1
Dachsbach (117)	5	4	14	13	44	42	74,1	1,9		25,7	53,8		0,1	18,5			5,4	1,9		20,3	31,5			22,0			18,7			25,9
Gerhardshofen (125)	4	3	11	10	35	31	70,7	46,4	12,8	29,3	19,4	23,7		6,7	9,9		13,1	2,0		14,5	0,6			4,8			16,6			29,6
Uehlfeld (167)	5	4	12	10	39	30	76,5	70,4	21,3	23,0	4,4	24,5	0,5	4,4	24,6		5,8			14,0	0,1		1,0	2,5			5,9			21,0
Burgbernheim (115)	5	4	14	8	43	27	82,4	66,9	11,2	16,3	15,5	32,1	1,3	1,2	23,6		0,7	8,5		7,9	6,3		5,7	0,6		2,0	1,1			16,5
Gallmersgarten (124)	4	3	9	5	29	16	73,5	50,6	14,7	19,0	22,8	20,0	7,5		12,8		6,8	15,1		19,7	11,0									26,5
Illesheim (133)	6	6	16	16	52	51	8,5			91,5	7,5			24,5			43,8			24,2	0,4			1,5			10,3			87,8
Marktbergel (143)	2	2	5	3	17	10	96,0	88,2	44,8	4,0	7,9	34,3		2,0	9,1		1,8	2,5			1,1			3,2			1,6			3,4
Neuhof a.d. Zenn (152)	3	4	9	10	29	33	97,6	14,8	8,6	2,4	22,2	3,9		62,6	2,3		0,4	2,8			4,2			8,5			61,9			7,8
Trautskirchen (166)	8	8	27	27	88	87				83,9	2,1		16,1				3,5			22,1			55,8			16,5	2,1			97,9
Osing (451)	NA	NA	NA	NA	NA	NA																								
Landkreis Neustadt a.d. Aisch-Bad Windsheim gesamt	5	4	13	10	41	32	77,2	50,1	17,5	18,9	18,2	18,3	3,5	10,2	12,6	0,3	7,3	6,4	0,1	5,7	5,9		4,6	5,0		3,8	11,2			23,1
Deutschland gesamt	5	3	14	8	46	26	80,5	66,8	37,5	13,2	9,8	20,5	4,5	6,0	7,8	1,3	4,6	4,3	0,4	3,3	3,1	0,1	2,6	2,5		5,9	5,9		0,9	18,4

Anmerkungen: A: Auto; R: Fahrrad; F: Fuß; AV: Arithmetisches Mittel; ME: Median

Quellen: Thünen-Erreichbarkeitsmodell, Dr. Stefan Neumeier; Daten Bevölkerung: Zensus 2011, (c) Statistisches Bundesamt, Wiesbaden, 2015

Tabelle: Mittlere Erreichbarkeit von Bushaltestellen im öffentlichen Verkehr in Minuten (Datenstand Standorte: 2018) sowie Wegezeit in Minuten nach Bevölkerung - Landkreis Neustadt a. d. Aisch-Bad Windsheim

Erreichbarkeit von Bahnhaltestellen im öffentlichen Verkehr in Minuten (Datenstand Standorte: 2018)
- Landkreis Neustadt an der Aisch-Bad Windsheim -

(a) mit Pkw

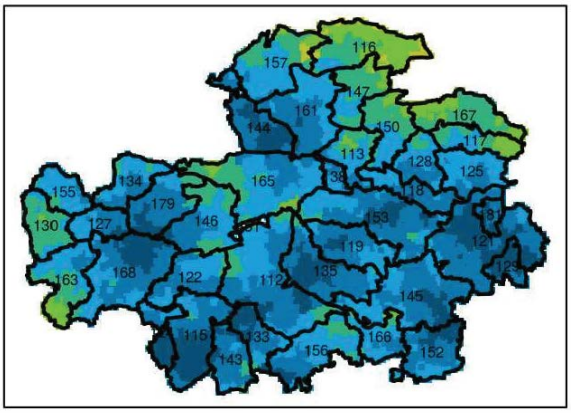

(d) Gemeinde-Median mit Pkw

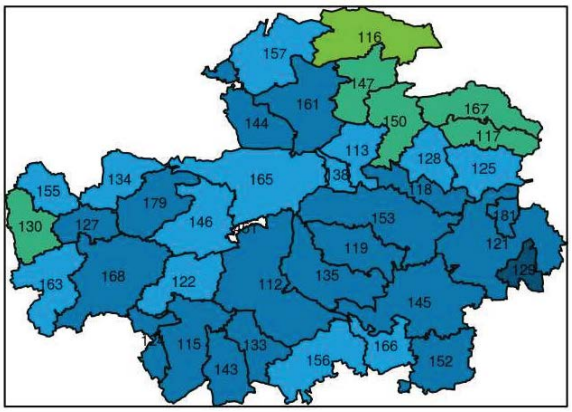

(b) mit Fahrrad

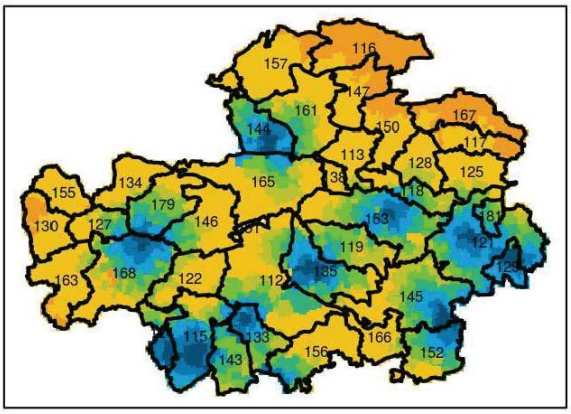

(e) Gemeinde-Median mit Fahrrad

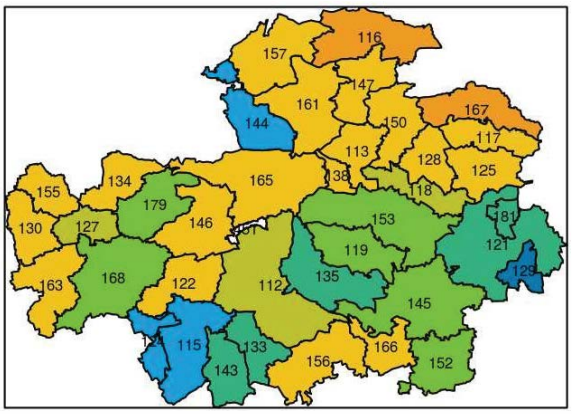

(c) fußläufig

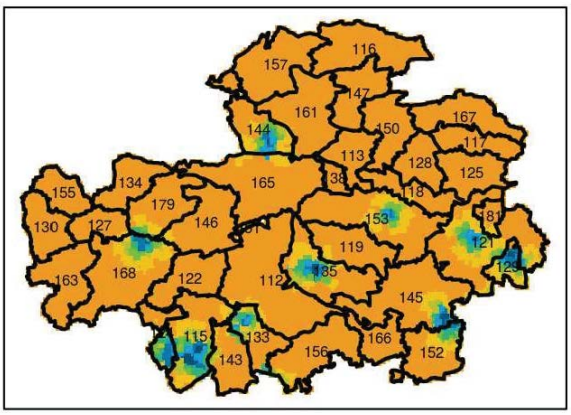

(f) Gemeinde-Median fußläufig

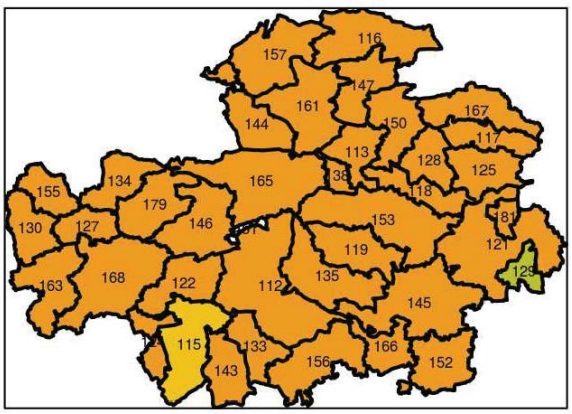

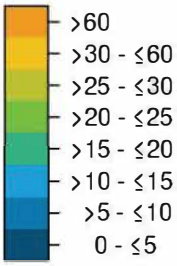

Quellen: Thünen-Erreichbarkeitsmodell; © GeoBasis-DE / BKG 2018; Map tiles by Stamen Design, under CC BY 3.0. Data by OpenStreetMap, under ODbL

Region/(Schlüssel in Karte)	Bewohnte Gebiete						Wegezeit in Minuten																							
	AV	ME	AV	ME	AV	ME	0 - ≤5			>5 - ≤10			>10 - ≤15			>15 - ≤20			>20 - ≤25			>25 - ≤30			>30 - ≤60			>60		
	Verkehrsträger																													
	A	A	R	R	F	F	A	R	F	A	R	F	A	R	F	A	R	F	A	R	F	A	R	F	A	R	F	A	R	F
	Wegezeit in Minuten						Bevölkerung in % (Zensus 2011)																							
Bad Windsheim (112)	8	8	25	25	80	80	2,1			92,1			5,7	1,3		0,1	41,2			27,3			18,8			11,5	0,1			99,9
Burghaslach (116)	21	22	79	82	254	263							3,4			16,1			77,9			2,5			5,3			94,7	100,0
Dietersheim (119)	8	8	23	24	75	77	21,2			56,9			22,0	3,3			22,0			54,6			14,9			5,3				100,0
Emskirchen (121)	5	4	12	12	40	37	72,9	32,1	4,7	26,3	31,1	3,6	0,8	18,6	23,4		8,9	9,4		7,3	11,1		1,6	10,2		0,5	16,9			20,7
Ipsheim (135)	4	3	9	8	29	25	89,9	57,2	13,9	10,1	25,3	39,2		8,7	2,9		3,2	3,0		5,5	14,1			6,9		0,1	10,4			9,6
Markt Erlbach (145)	7	7	20	18	64	59	42,3	9,0	2,6	51,2	19,3	5,3	6,4	39,7	1,1	0,1	7,9			3,3	2,2		12,3	8,1		8,5	46,8			33,9
Neustadt a.d. Aisch (153)	6	6	15	13	49	42	51,8	8,2	0,1	42,8	42,1	0,5	5,4	33,7	7,3		5,5	13,8		3,1	14,0		5,9	7,8		1,5	38,6			17,9
Obernzenn (156)	11	11	35	34	111	110	0,4			53,6			42,2	3,1		3,8	5,8			9,2			25,1			56,8	2,0			98,0
Langenfeld (138)	11	11	39	38	124	122				15,1			84,9													100,0				100,0
Markt Bibart (144)	4	4	12	8	37	26	90,9	68,1	2,0	9,1	10,1	31,4		14,0	26,0		1,3	12,1		1,0	5,4		0,2	1,3		5,4	12,1			9,7
Markt Taschendorf (147)	16	16	54	53	173	170							18,8			80,6			0,6						76,5			23,5	100,0
Oberscheinfeld (157)	15	15	52	52	166	165				3,0			54,0			28,7			14,4						84,7			15,3	100,0
Scheinfeld (161)	8	8	27	25	86	80	2,0			85,7			12,3	0,1			30,6			40,7			13,7		14,9	0,1			99,9
Sugenheim (165)	12	12	33	33	105	106				34,1			54,3	1,9		11,3	0,4		0,3	35,8			10,1		51,8	0,1			99,9
Ergersheim (122)	10	9	32	32	102	103				67,4			32,6							3,1			14,4		82,5				100,0
Gollhofen (127)	9	7	29	23	92	73				75,9			24,1				21,7			54,2					24,1				100,0
Hemmersheim (130)	16	16	53	52	171	167							30,8			69,2									71,0			29,0	100,0
Ippesheim (134)	10	10	36	33	115	105				64,4			35,6										11,9		88,1				100,0
Markt Nordheim (146)	12	11	34	32	110	104				42,9			33,8			23,4	31,2			0,8			1,9		66,2				100,0
Oberickelsheim (155)	12	12	46	44	147	141							100,0												100,0				100,0
Simmershofen (163)	14	14	42	40	136	128				13,5			58,6			9,2			18,6	0,4			13,2		71,8			14,6	100,0
Uffenheim (168)	6	5	16	10	52	32	76,3	34,4	2,0	15,7	45,2	9,5	7,5	1,6	16,1	0,4	7,6	24,2		3,2	14,8		3,7	9,0		4,4	4,2			20,1
Weigenheim (179)	7	7	19	19	62	61	12,8			86,4	0,5		0,9	13,0			66,1			19,5				0,5		0,9	12,3			87,2
Hagenbüchach (129)	3	2	6	4	20	12	87,9	79,6	15,5	12,1	3,4	53,2		16,4	10,1		0,6	1,0			1,0						17,2			2,0
Wilhelmsdorf (181)	4	4	16	14	50	46	90,5			9,5	0,7			76,4			14,7			3,7			4,6	0,7			69,5			29,9
Baudenbach (113)	12	12	40	40	129	128				10,9			83,2			5,9							5,2		94,8				100,0
Diespeck (118)	8	8	23	22	73	69	1,1			86,3			12,5	12,5			56,7			9,9			12,5		8,3	8,6			91,4
Gutenstetten (128)	11	10	35	33	111	107				53,2			39,0			7,7				1,2			41,1		57,8				100,0
Münchsteinach (150)	16	15	52	53	168	168							69,1			28,3			2,6						82,8			17,2	100,0
Dachsbach (117)	16	15	54	52	174	165							72,2			20,8			7,0						82,2			17,8	100,0
Gerhardshofen (125)	11	11	39	40	124	128				18,2			81,8							0,1			5,3		94,6				100,0
Uehlfeld (167)	18	18	62	62	199	198							0,1			88,6			11,3						21,2			78,8	100,0
Burgbernheim (115)	5	2	13	5	42	17	82,7	75,5	16,0	15,8	7,1	31,4	1,5	4,9	24,0		0,6	10,8		4,2	0,1		0,5	0,1		7,2	4,6			12,9
Gallmersgarten (124)	4	3	9	5	30	16	73,5	51,1	13,4	19,0	22,4	21,3	7,5		12,8		6,8	15,1		19,7	11,0									26,5
Illesheim (133)	5	4	11	10	36	33	68,5	30,8	5,3	31,1	31,0	6,0	0,4	6,7	13,5		23,2	19,5		7,8	5,3		0,4	5,4			13,4			31,5
Marktbergel (143)	7	7	19	18	60	56				97,8			2,2	16,1			79,2			1,4			3,4			3,4				96,6
Neuhof a.d. Zenn (152)	6	6	18	17	56	56	36,3	6,1	0,1	60,6	1,5	2,6	3,1	14,2	2,2		45,4	2,1		21,0	0,1		6,7	0,5		5,1	7,3			85,1
Trautskirchen (166)	11	10	35	34	112	110				70,2			29,3			0,5							10,7		89,3				100,0
Osing (451)	NA	NA	NA	NA	NA	NA																								
Landkreis Neustadt a.d. Aisch-Bad Windsheim gesamt	9	9	29	26	93	83	29,9	12,4	1,8	43,4	12,7	4,5	17,4	11,2	5,2	6,4	15,4	4,9	2,8	10,9	4,1	0,1	8,0	2,9		23,3	11,4		6,1	65,3
Deutschland gesamt	10	8	29	22	92	72	55,5	30,1	6,6	26,5	22,6	11,0	10,6	12,1	10,4	4,6	8,0	8,9	1,9	5,7	7,5	0,6	4,4	6,0	0,3	12,8	12,3		4,4	37,1

Anmerkungen: A: Auto; R: Fahrrad; F: Fuß; AV: Arithmetisches Mittel; ME: Median

Quellen: Thünen-Erreichbarkeitsmodell, Dr. Stefan Neumeier; Daten Bevölkerung: Zensus 2011, (c) Statistisches Bundesamt, Wiesbaden, 2015

Tabelle: Mittlere Erreichbarkeit von Bahnhaltestellen im öffentlichen Verkehr in Minuten (Datenstand Standorte: 2018) sowie Wegezeit in Minuten nach Bevölkerung - Landkreis Neustadt a. d. Aisch-Bad Windsheim

Unterzentren-Erreichbarkeit in Minuten (Datenstand Standorte: 2014)

- Landkreis Neustadt an der Aisch-Bad Windsheim -

(a) mit Pkw

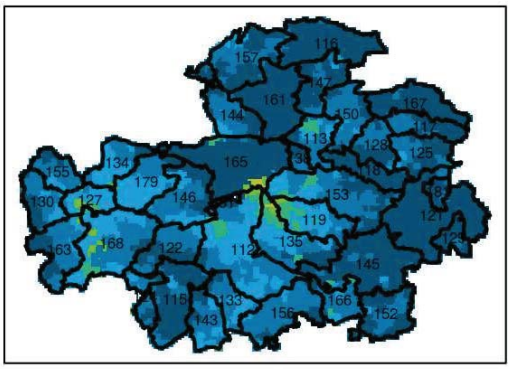

(e) Gemeinde-Median mit Pkw

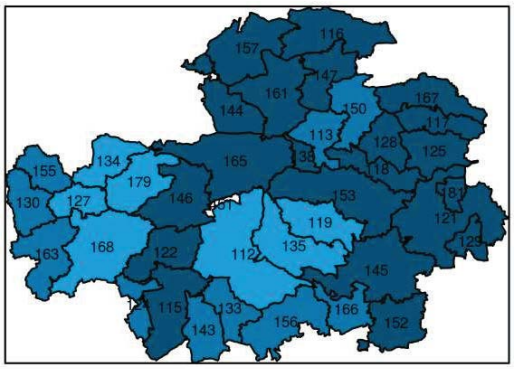

(b) mit Fahrrad

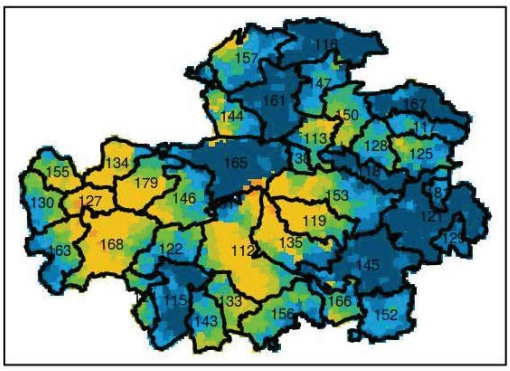

(f) Gemeinde-Median mit Fahrrad

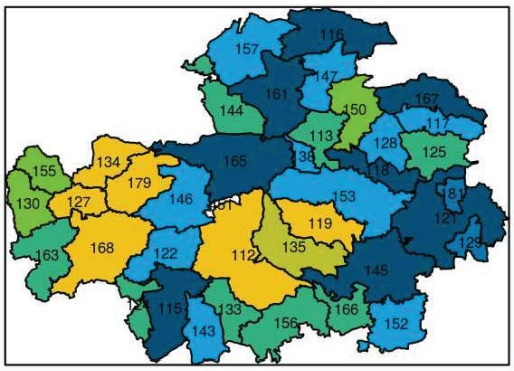

(c) fußläufig

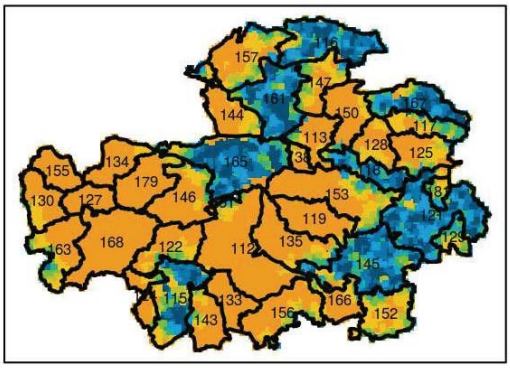

(g) Gemeinde-Median fußläufig

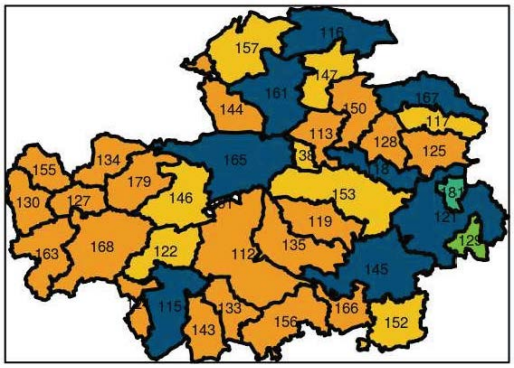

(d) mit ÖPNV

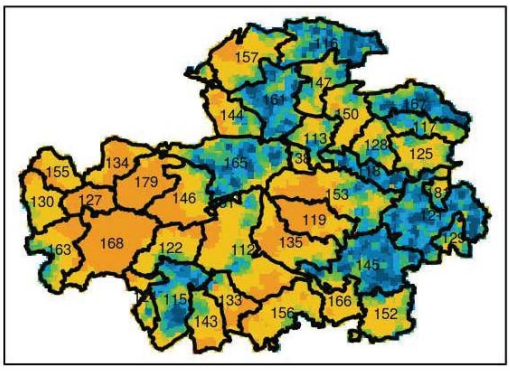

(h) Gemeinde-Median mit ÖPNV

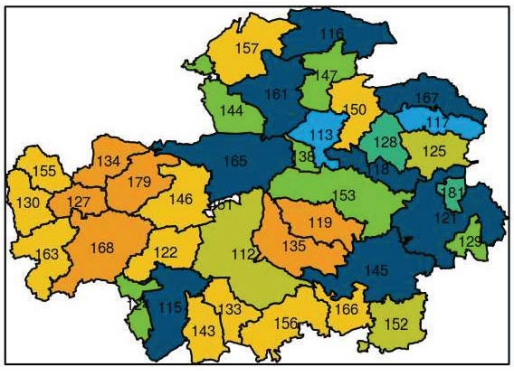

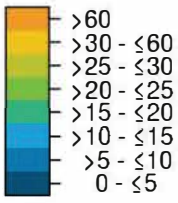

Quellen: Thünen-Erreichbarkeitsmodell 2019 (Neumeier, S.); © GeoBasis-DE / BKG 2018;
Map tiles by Stamen Design, under CC BY 3.0. Data by OpenStreetMap, under ODbL

Region/(Schlüssel in Karte)	Bewohnte Gebiete								Wegezeit in Minuten																											
	AV	ME	AV	ME	AV	ME	AV	ME	0 - ≤5				>5 - ≤10				>10 - ≤15				>15 - ≤20				>20 - ≤25				>25 - ≤30				>30 - ≤60				>60			
	Verkehrsträger																																					
	A	A	R	R	F	F	Ö	Ö	A	R	F	Ö	A	R	F	Ö	A	R	F	Ö	A	R	F	Ö	A	R	F	Ö	A	R	F	Ö	A	R	F	Ö	A	R	F	Ö
	Wegezeit in Minuten								Bevölkerung in % (Zensus 2011)																															
Bad Windsheim (112)	10	10	34	36	109	117	29,4	26,5	0,4				48,2	0,3		2,8	50,1	0,2		26,0	1,2	0,5		35,3	0,1	2,7		12,4		9,5	0,3	9,4		86,7	0,2	12,9		0,1	99,6	1,1
Burghaslach (116)	1	0	1	1	4	3	4,6	3,0	99,8	99,3	92,4	95,4		0,3	6,7	3,8		0,1	0,2	0,6			0,3				0,1							0,1	0,1				
Dietersheim (119)	12	12	29	31	93	100	72,8	67,0					24,2				62,4				8,7	15,8			4,8	7,8				4,1				72,3		24,3		100,0	75,7
Emskirchen (121)	1	1	2	1	5	3	5,5	3,0	99,5	97,6	87,5	89,3	0,5	2,4	8,2	6,9			1,8	1,8			0,9	1,1			1,6	0,8										
Ipsheim (135)	10	10	26	30	85	95	66,5	71,0	1,7				36,0	0,8			62,2	6,0				2,4		0,1		13,8				22,4	0,2	0,6		54,7	4,5	19,2			95,3	80,1
Markt Erlbach (145)	1	1	2	1	7	4	6,5	5,0	100,0	98,9	89,7	89,8		1,0	7,1	7,6		0,2	1,5	1,7			0,9	0,6			0,2	0,3			0,4				0,2				
Neustadt a.d. Aisch (153)	6	5	14	12	45	39	28,1	21,0	71,9	8,6	0,1	2,4	25,4	46,0	3,1	22,6	2,7	31,5	3,5	25,4		3,5	6,2	25,6		4,8	20,4	8,9		3,8	12,4	2,3		1,8	34,1	9,5			20,2	3,4
Obernzenn (156)	7	7	17	18	54	57	43,7	45,0	12,4				85,4	7,6			2,2	19,2				45,4	0,3	0,3		24,2	0,5	2,2		3,7	6,0	4,6			19,2	92,7			73,9	0,2
Langenfeld (138)	5	4	13	13	43	41	26,6	23,5	97,2				2,8	0,6				96,6				2,8		12,5				49,7			0,6	34,9			96,6	2,8			2,8	
Markt Bibart (144)	5	4	16	15	52	49	30,0	23,5	66,5				33,3	6,3		18,4	0,2	41,9		25,6		49,5	0,3	24,5		0,6	4,0	3,6		1,2	1,9	0,5		0,6	26,1	26,4			67,6	0,9
Markt Taschendorf (147)	5	4	13	13	40	41	25,2	23,0	58,3			2,7	41,7	17,6		8,9		57,3		5,4		25,1	5,1	19,7			8,3	22,2			3,6	9,3			28,6	31,8			54,3	
Oberscheinfeld (157)	5	4	13	12	42	37	38,0	35,0	79,8	0,8			19,1	38,5			1,1	43,9	0,6	0,7		4,8	8,1	10,9		10,3	8,1	13,9		0,5	9,0	2,9		1,2	57,1	59,3			17,1	12,3
Scheinfeld (161)	1	1	1	1	4	3	4,0	3,0	100,0	100,0	91,7	91,8			7,9	6,2			0,3	2,0																			
Sugenheim (165)	1	0	3	1	9	3	4,8	3,0	99,7	99,7	93,3	91,8			6,2	7,8			0,1	0,1									0,3						0,3		0,3	0,3	
Ergersheim (122)	4	4	12	11	38	35	33,5	34,0	80,4	0,5			19,6	41,7				45,9	0,5	0,5		1,2		0,3		10,6	12,8	12,7			17,5	28,5			56,4	58,0			12,8	
Gollhofen (127)	12	11	42	45	134	144	77,0	76,0					9,9				89,2				0,9								22,8				76,3		1,2		0,9	100,0	98,8
Hemmersheim (130)	7	7	19	21	62	68	45,9	46,5	33,1				66,4	1,2			0,4	31,9				18,0				48,9					3,6			33,1	96,2			66,9	0,2
Ippesheim (134)	11	11	32	31	103	99	70,3	69,0					29,0				71,0												66,1				33,9		18,0			100,0	82,0
Markt Nordheim (146)	5	4	16	13	53	41	49,6	43,0	48,0				52,0	18,5				37,8				8,0	6,1	6,1		3,7	0,9	1,3		28,1	8,7	13,1		3,8	32,9	47,1			51,4	32,3
Oberickelsheim (155)	6	6	24	23	77	72	51,7	53,0	8,8				91,2									8,8				63,8				18,6				8,8		99,3			100,0	0,7
Simmershofen (163)	6	6	17	19	55	61	45,5	49,0	45,9	14,3			54,1	10,0	1,2	0,3		14,1	13,1	15,1		32,4	10,0	8,7		14,8		0,2		1,8		5,1		12,6	14,1	56,2			61,6	14,4
Uffenheim (168)	10	10	32	34	103	108	86,6	89,0	2,3				60,8				33,2				3,8	2,8				2,1				9,3				85,8		6,4			100,0	93,6
Weigenheim (179)	12	13	32	34	101	108	101,8	101,0					7,9				91,8				0,3	0,9				0,6				29,9				68,6		0,9			100,0	99,1
Hagenbüchach (129)	3	3	6	6	20	20	20,3	21,5	97,2	25,7	0,9	0,9	2,8	73,3	2,4	2,4		0,9	11,3	23,7			57,6	45,6			17,5	18,5			8,9	8,7			1,4	0,3				
Wilhelmsdorf (181)	3	2	6	6	19	18	17,1	15,5	94,7	73,7	3,5	3,5	5,3	20,4	31,6	14,4		5,9	19,0	51,0			22,8	18,8			14,7	8,4			3,7				8,3	0,3				
Baudenbach (113)	7	7	20	18	64	57	15,3	13,5	5,8	5,8			90,5		1,7	50,6	3,7	1,5	4,1	32,0		77,1		11,4		0,1		4,9		5,9		1,0		9,6	0,4				93,7	
Diespeck (118)	1	1	2	1	5	3	6,4	3,0	100,0	98,6	89,4	93,6		1,4	7,4	5,6			1,8	0,6			1,4																0,2
Gutenstetten (128)	4	5	14	15	46	48	21,4	16,0	64,1				35,9	6,2		18,5		53,6		47,4		40,2	0,3	9,7			0,8	1,6			5,0	0,8			47,7	21,9			46,1	
Münchsteinach (150)	8	7	21	23	68	73	34,9	37,5	0,5	0,2			94,1	0,3		5,6	5,4	0,1		12,3		23,5	0,5	3,8		40,2		0,3		35,6		1,5				75,4			99,5	1,1
Dachsbach (117)	5	5	12	11	38	36	13,2	13,0	67,9	4,2		11,1	32,1	14,3		30,5		61,1	0,5	39,5		20,4	6,5	18,7		0,1	0,1	0,1			4,9	0,1			57,4				30,5	
Gerhardshofen (125)	5	5	17	17	53	54	28,3	27,0	65,5				34,1	6,3		4,5	0,4	22,4		13,6		50,5		25,2		20,6	0,1	9,7		0,2	5,9	17,2			21,1	29,9			72,9	
Uehlfeld (167)	1	1	2	1	6	4	5,3	3,0	99,9	99,4	80,1	93,0	0,1	0,6	13,8	5,6		0,1	4,9	0,8			0,9	0,6			0,1							0,1					
Burgbernheim (115)	1	0	2	1	6	3	6,3	3,0	99,0	98,5	97,3	95,9	0,8	0,4	1,2	2,7		0,4		0,1		0,5	0,1	0,6			0,1	0,1			0,1	0,1			0,3	0,5			0,6	
Gallmersgarten (124)	6	5	15	16	49	51	26,1	23,5	37,0	0,4			63,0	7,1		8,0		30,7		27,9		59,3	0,4	5,1		2,4	7,1	22,7				13,3			8,9	23,0			83,6	
Illesheim (133)	8	8	20	18	66	58	34,4	30,5	20,3				49,1			11,8	30,6	21,6		30,1		43,6		4,2		3,2		3,2		23,4		0,2		8,3	12,8	40,1			87,2	10,4
Marktbergel (143)	7	6	17	15	55	48	41,7	40,0	24,2				72,2			0,6	3,6	75,8		2,6		16,1		6,0		4,5		4,0		3,6		1,2			65,2	82,0			34,8	3,6
Neuhof a.d. Zenn (152)	4	4	10	10	31	33	28,2	30,0	68,8	6,7	1,0	1,0	31,2	44,3	2,9	6,5		48,5	2,8	3,1		0,5	2,0	0,1			10,0	15,7			25,2	22,0			53,7	51,6			2,4	
Trautskirchen (166)	8	7	17	17	53	54	41,4	38,0	1,3				90,6	1,3			8,1	25,9				66,0		0,3		1,3	0,6	0,5		5,5	0,6	0,5			20,3	98,6			78,4	0,1
Landkreis Neustadt a.d. Aisch-Bad Windsheim gesamt	5	5	14	12	45	38	29,6	21,0	55,3	33,5	27,9	29,1	29,4	10,7	3,3	7,7	14,5	14,4	1,5	11,3	0,6	9,7	2,5	11,1	0,1	4,7	3,9	5,2		5,6	3,2	3,9		21,3	13,8	18,1			43,8	13,6
Deutschland gesamt	10	5	32	15	103	47	NA	NA	34,4	24,0	20,2	NA	29,0	5,2	2,6	NA	16,1	8,8	0,9	NA	6,7	10,0	1,1	NA	3,0	9,5	1,5	NA	2,1	7,9	1,9	NA	2,8	19,6	7,8	NA	5,8	15,0	63,8	NA

Anmerkungen: A: Auto; R: Fahrrad; F: Fuß; Ö: ÖPNV; AV: Arithmetisches Mittel; ME: Median

Quellen: Thünen-Erreichbarkeitsmodell, Dr. Stefan Neumeier; Daten Bevölkerung: Zensus 2011, (c) Statistisches Bundesamt, Wiesbaden, 2015

Tabelle: Mittlere Unterzentren-Erreichbarkeit in Minuten (Datenstand Standorte: 2014) sowie Wegezeit in Minuten nach Bevölkerung - Landkreis Neustadt a.d. Aisch-Bad Windsheim

Mittelzentren-Erreichbarkeit in Minuten (Datenstand Standorte: 2014)

- Landkreis Neustadt an der Aisch-Bad Windsheim -

(a) mit Pkw

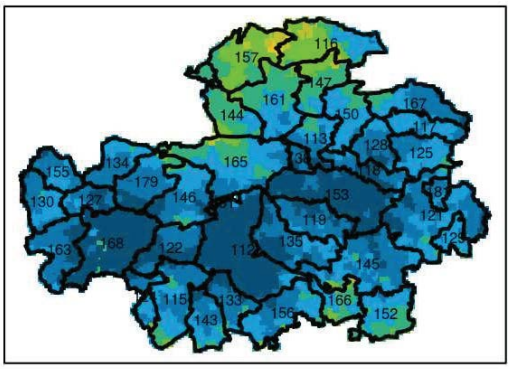

(e) Gemeinde-Median mit Pkw

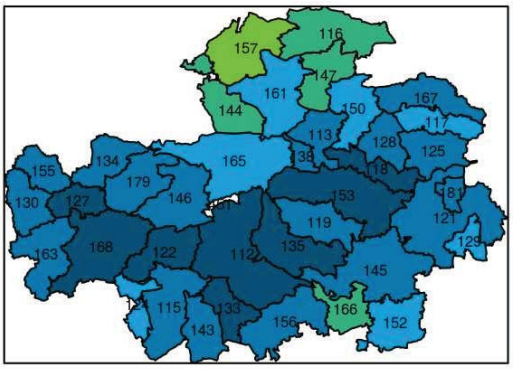

(b) mit Fahrrad

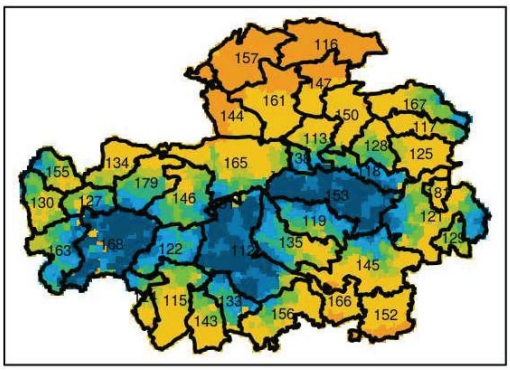

(f) Gemeinde-Median mit Fahrrad

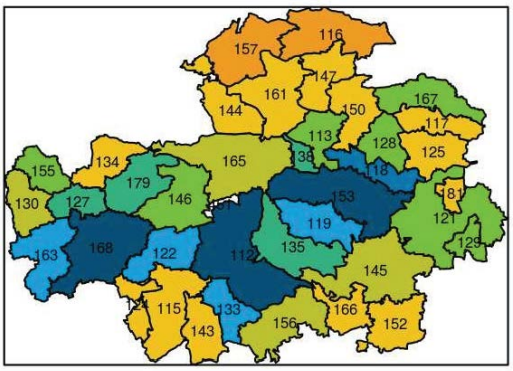

(c) fußläufig

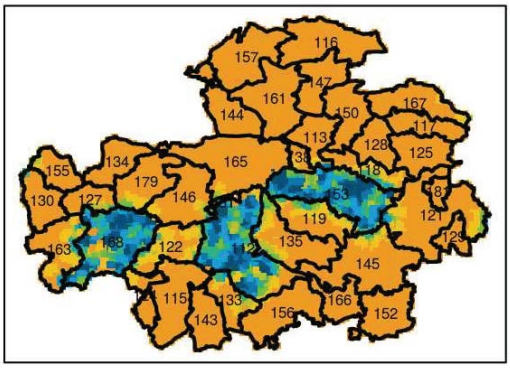

(g) Gemeinde-Median fußläufig

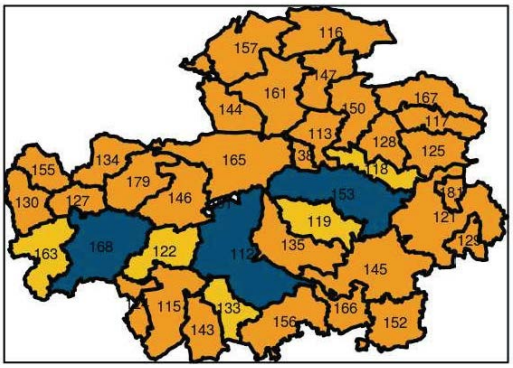

(d) mit ÖPNV

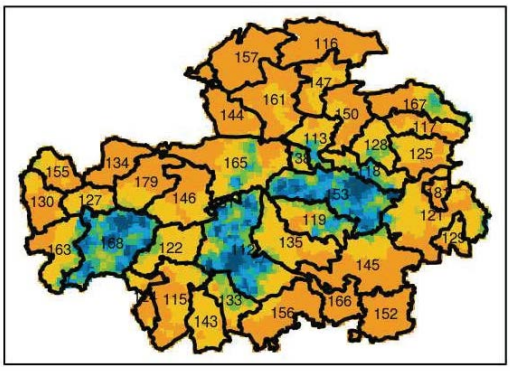

(h) Gemeinde-Median mit ÖPNV

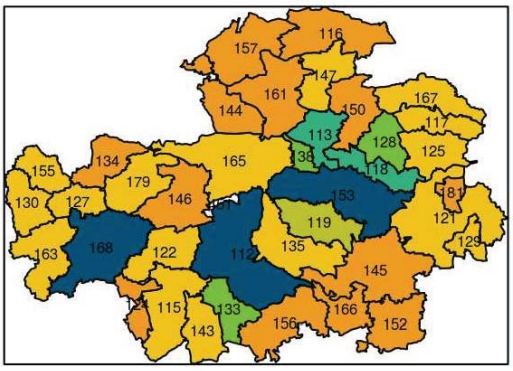

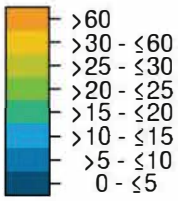

Quellen: Thünen-Erreichbarkeitsmodell 2019 (Neumeier, S.); © GeoBasis-DE / BKG 2018;
Map tiles by Stamen Design, under CC BY 3.0. Data by OpenStreetMap, under ODbL

Region/(Schlüssel in Karte)	Bewohnte Gebiete								Wegezeit in Minuten																											
	AV	ME	AV	ME	AV	ME	AV	ME	0 - ≤5				>5 - ≤10				>10 - ≤15				>15 - ≤20				>20 - ≤25				>25 - ≤30				>30 - ≤60				>60			
	Verkehrsträger																																					
	A	A	R	R	F	F	Ö	Ö	A	R	F	Ö	A	R	F	Ö	A	R	F	Ö	A	R	F	Ö	A	R	F	Ö	A	R	F	Ö	A	R	F	Ö	A	R	F	Ö
	Wegezeit in Minuten								Bevölkerung in % (Zensus 2011)																															
Bad Windsheim (112)	1	1	2	1	5	3	4,2	3,0	99,9	99,3	92,2	94,5	0,1	0,6	6,7	5,0		0,1	0,4	0,4			0,4				0,3	0,1						0,1						
Burghaslach (116)	17	15	76	72	242	232	152,6	176,0					0,6				64,0				7,8				26,4				1,2							7,0	100,0	100,0	92,9
Dietersheim (119)	6	5	13	12	43	39	51,2	30,0	54,9				45,0	28,1		7,5	0,1	53,3		7,2		14,5		12,1		3,3	13,3	5,5		0,7	12,8	5,8		0,1	47,9	37,4		26,0	24,4
Emskirchen (121)	9	9	23	25	75	80	51,2	47,0	2,9				65,2	4,0			32,0	7,2				4,2				26,1	1,4	4,9		40,0	1,3	8,4		18,7	8,3	64,5		89,1	22,3
Ipsheim (135)	5	5	17	16	55	50	39,4	36,0	60,0				36,6	9,3			3,4	34,5				51,3					0,1	0,1		0,6	8,5	18,9		4,4	22,9	78,5		68,5	2,5
Markt Erlbach (145)	8	8	27	28	85	88	77,4	80,0	4,7	0,1			89,8	3,3			5,5	3,1	0,1			1,8	1,0	1,9		6,8	0,4	0,4		60,9	1,6	1,2		24,0	2,7	6,9		94,2	89,7
Neustadt a.d. Aisch (153)	1	1	2	1	6	4	6,1	3,0	100,0	98,0	85,4	94,2		2,0	11,4	3,2			1,0	0,9			1,3	1,4			0,9	0,4			0,1								
Obernzenn (156)	10	9	30	28	95	91	79,0	73,0	3,7				61,5				29,9	3,7			4,9	8,9				38,6				18,1				30,7	1,3	27,1		98,7	72,9
Langenfeld (138)	6	6	17	17	54	53	30,8	23,5	23,5				76,5					16,8		10,5		82,3		32,6		0,9		40,3				9,9			5,2	6,0		94,8	0,6
Markt Bibart (144)	16	16	58	56	185	180	121,9	134,5									34,1				65,7				0,2							0,2		78,2		0,6	21,8	100,0	99,1
Markt Taschendorf (147)	17	17	61	59	195	190	54,4	52,5									21,3				55,9				22,7								44,1		77,0		55,9	100,0	23,0
Oberscheinfeld (157)	22	22	79	76	255	244	126,4	119,0													33,3				57,7				9,0								100,0	100,0	98,3
Scheinfeld (161)	15	14	52	51	167	164	98,6	101,5					0,1				61,5				37,0				1,3						2,2		91,3		28,6	8,7	100,0	69,3
Sugenheim (165)	12	13	30	30	98	96	36,3	32,0					27,5			5,7	68,9	9,5		26,1	2,0	0,6		11,8	1,6	11,7		8,0		18,1		0,6		60,1	9,5	27,3		90,5	20,6
Ergersheim (122)	4	4	13	13	41	43	37,6	39,5	78,0				22,0	8,7				75,8		1,8		15,4	3,1	3,1				3,4			4,5	2,2			46,9	89,5		45,5	
Gollhofen (127)	6	4	19	17	62	54	45,8	46,0	75,5				23,7				0,9	71,3				5,5				22,4								0,9	56,2	100,0		43,8	
Hemmersheim (130)	10	10	26	27	82	88	62,2	58,0					68,3				31,7					18,1				17,1			64,0				0,9		51,9		100,0	48,1
Ippesheim (134)	10	9	34	32	111	102	94,7	94,5					70,2				29,8									6,6			26,1				67,3				100,0	100,0
Markt Nordheim (146)	8	9	21	21	66	68	60,0	66,0	12,5				52,3				35,2	21,9				39,9				25,9			12,3					13,3	61,0		86,7	39,0
Oberickelsheim (155)	9	10	22	24	72	76	52,7	54,5					63,2				36,8	28,3				2,2				41,7			0,4				27,4	11,9	99,2		88,1	0,8
Simmershofen (163)	7	7	15	13	49	43	46,5	45,0	28,4				71,6	15,3				38,2				26,3				14,7	6,7	6,7		5,4	8,2	10,3			38,6	66,0		46,5	17,0
Uffenheim (168)	1	1	1	1	4	3	4,2	3,0	99,9	99,7	86,1	94,6		0,2	13,4	5,3			0,2				0,2	0,1														
Weigenheim (179)	7	7	20	19	63	62	60,3	56,0	12,8				86,4	0,5			0,9	12,3				66,8				19,5							0,9	12,8	68,3		87,2	31,7
Hagenbüchach (129)	12	11	23	21	74	68	46,8	42,0					28,2				69,6				2,2	48,4				32,3			17,3		17,1		2,0		72,1		100,0	10,7
Wilhelmsdorf (181)	9	9	33	34	107	107	72,1	75,0					80,3				19,7												3,8				96,2		8,3		100,0	91,7
Baudenbach (113)	8	8	24	24	78	78	31,0	20,0	12,3				71,5	0,8		3,1	16,2	11,5		30,3		21,0		43,3		30,8		2,0	20,5				15,5	6,7	15,5		93,3	5,8
Diespeck (118)	5	4	10	9	34	30	19,3	17,0	77,8	8,6		5,9	19,8	66,1	0,4	23,5	2,4	12,1	8,2	32,7		12,6	19,9	15,9		0,6	28,4	12,7		12,8	1,7			16,2	7,6		14,1	
Gutenstetten (128)	7	7	25	24	81	77	32,0	24,0	40,0				42,7				17,4	1,2		0,8		40,4		50,1		13,3		24,4	27,8		0,2		17,4	1,2	24,4		98,8	
Münchsteinach (150)	12	12	42	41	136	131	63,5	68,0					12,7				75,9				11,4					0,5							99,5		17,6		100,0	82,4
Dachsbach (117)	11	11	40	39	127	126	54,0	53,0					53,8				46,2					1,8							5,3				92,9		81,1		100,0	18,9
Gerhardshofen (125)	10	10	38	37	123	119	51,2	43,5					60,9				38,8				0,3							1,3	3,1		7,2		96,9		68,7		100,0	22,9
Uehlfeld (167)	10	8	29	24	94	78	52,4	38,0	2,3				78,1			1,7	18,4	6,2		0,8	1,2	6,1		7,7		66,0		18,1	3,9		33,0		17,8	5,5	20,8		94,5	17,9
Burgbernheim (115)	9	9	31	33	99	106	51,4	48,0	0,5				81,5				17,6	0,1			0,2	5,7			0,2	3,2			5,3		3,4		85,7	0,1	94,4		99,9	2,2
Gallmersgarten (124)	10	11	29	31	92	98	83,3	94,5					19,7				80,3					19,0				7,5			10,2				63,3		27,2		100,0	72,8
Illesheim (133)	5	5	12	12	40	39	25,7	23,0	54,8	0,6			45,2	14,1	0,2			60,3	0,4	0,6		25,0		5,6			7,0	53,0		7,2	22,9			57,2	17,9		28,0	
Marktbergel (143)	10	10	32	30	103	97	39,0	38,0					92,6				7,4									0,1			51,5				48,4		100,0		100,0	
Neuhof a.d. Zenn (152)	14	13	50	49	162	156	131,5	131,0					4,4				78,9				16,6												95,3			4,7	100,0	100,0
Trautskirchen (166)	15	15	52	54	166	173	149,8	160,0					0,5				30,9				65,5				3,1								94,5			5,5	100,0	100,0
Landkreis Neustadt a.d. Aisch-Bad Windsheim gesamt	9	8	28	26	90	82	57,6	47,0	40,7	31,2	27,6	29,7	31,6	4,4	3,1	2,6	19,9	6,8	0,5	2,7	5,8	7,3	1,0	3,3	1,8	7,8	1,7	3,1	0,1	10,0	1,3	3,2		27,1	5,7	26,3		5,3	59,1	29,1
Deutschland gesamt	10	8	31	24	99	77	NA	NA	38,7	30,9	26,5	NA	23,2	4,1	3,4	NA	18,2	6,4	0,9	NA	11,1	7,2	0,9	NA	5,6	7,1	1,2	NA	1,8	6,5	1,5	NA	1,2	26,1	5,7	NA	0,1	11,8	59,9	NA

Anmerkungen: A: Auto; R: Fahrrad; F: Fuß; Ö: ÖPNV; AV: Arithmetisches Mittel; ME: Median

Quellen: Thünen-Erreichbarkeitsmodell, Dr. Stefan Neumeier; Daten Bevölkerung: Zensus 2011, (c) Statistisches Bundesamt, Wiesbaden, 2015

Tabelle: Mittlere Mittelzentren-Erreichbarkeit in Minuten (Datenstand Standorte: 2014) sowie Wegezeit in Minuten nach Bevölkerung - Landkreis Neustadt a. d. Aisch-Bad Windsheim

Oberzentren-Erreichbarkeit in Minuten (Datenstand Standorte: 2014)

- Landkreis Neustadt an der Aisch-Bad Windsheim -

(a) mit Pkw

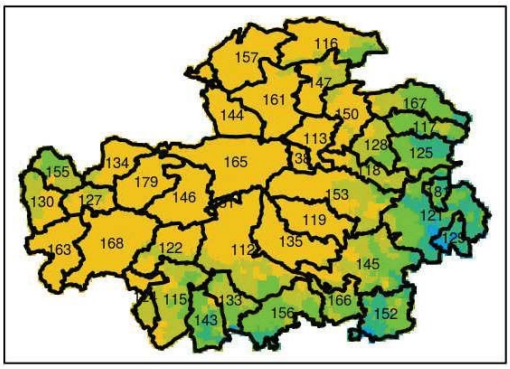

(e) Gemeinde-Median mit Pkw

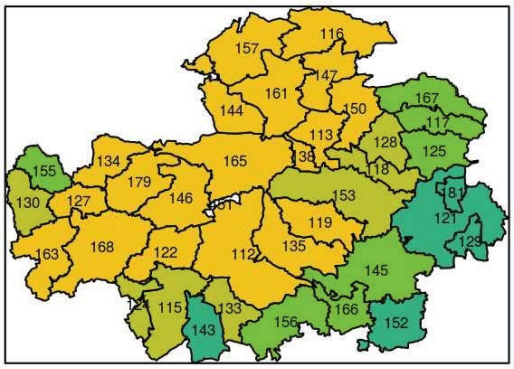

(b) mit Fahrrad

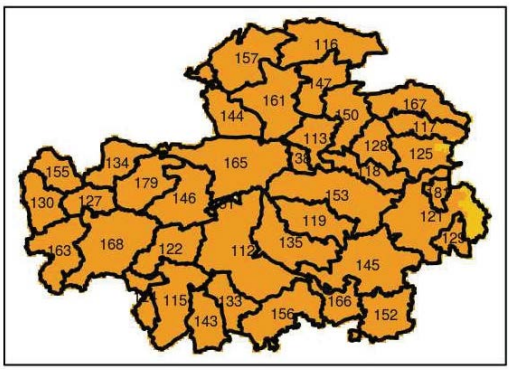

(f) Gemeinde-Median mit Fahrrad

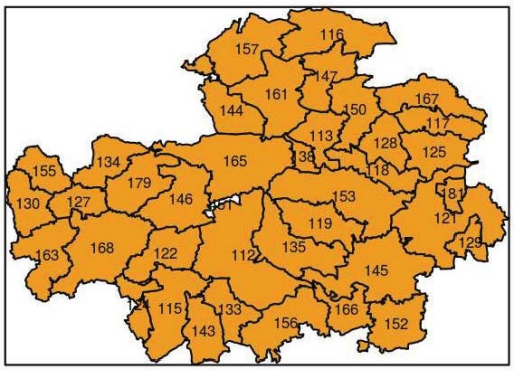

(c) fußläufig

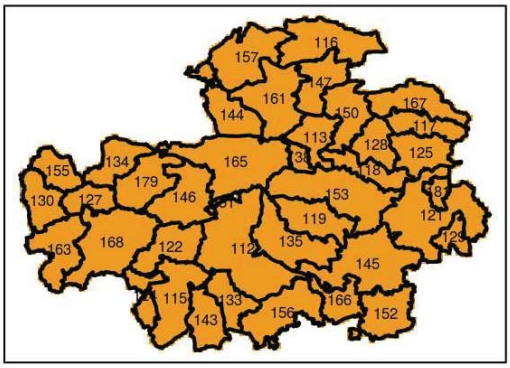

(g) Gemeinde-Median fußläufig

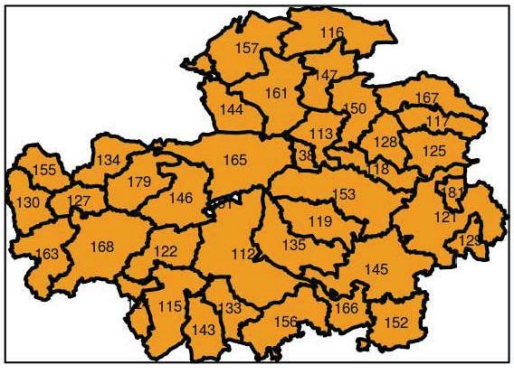

(d) mit ÖPNV

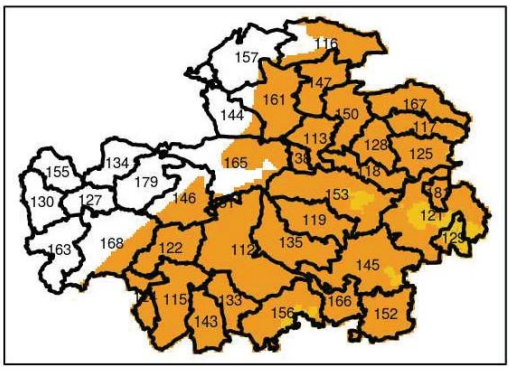

(h) Gemeinde-Median mit ÖPNV

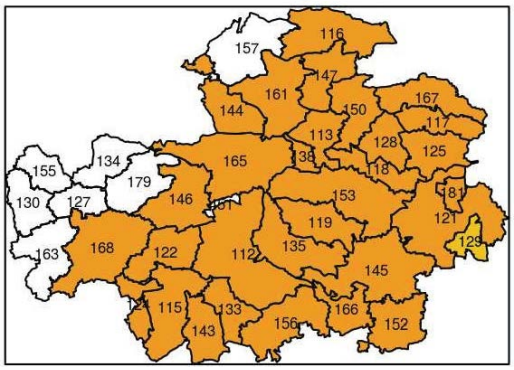

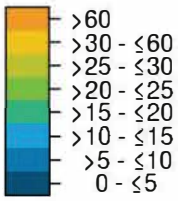

Quellen: Thünen-Erreichbarkeitsmodell 2019 (Neumeier, S.); © GeoBasis-DE / BKG 2018;
Map tiles by Stamen Design, under CC BY 3.0. Data by OpenStreetMap, under ODbL

Region/(Schlüssel in Karte)	Bewohnte Gebiete								Wegezeit in Minuten																											
	AV	ME	AV	ME	AV	ME	AV	ME	0 - ≤5				>5 - ≤10				>10 - ≤15				>15 - ≤20				>20 - ≤25				>25 - ≤30				>30 - ≤60				>60			
	Verkehrsträger																																					
	A	A	R	R	F	F	Ö	Ö	A	R	F	Ö	A	R	F	Ö	A	R	F	Ö	A	R	F	Ö	A	R	F	Ö	A	R	F	Ö	A	R	F	Ö	A	R	F	Ö
	Wegezeit in Minuten								Bevölkerung in % (Zensus 2011)																															
Bad Windsheim (112)	31	30	118	118	379	378	128,3	119,0				0				0				0				0				0	53,1				46,9				100,0	100,0	100,0
Burghaslach (116)	30	31	147	143	470	458	113,7	108,0				0				0				0	0,4			0	9,1				20,3				70,1				100,0	100,0	81,5
Dietersheim (119)	37	38	144	144	461	463	122,2	119,0				0				0				0				0				0	0,2				99,8				100,0	100,0	100,0
Emskirchen (121)	20	20	78	82	251	261	69,3	64,0				0				0	0,1			0	66,4			0	30,3				3,2			3,5		8,3		62,3	91,7	100,0	34,2
Ipsheim (135)	34	34	132	130	421	416	125,4	123,0				0				0				0				0				0	0,1				99,9				100,0	100,0	100,0
Markt Erlbach (145)	25	24	96	92	309	296	118,7	109,0				0				0				0	12,5			0	64,3				17,8				5,3			17,1	100,0	100,0	82,9
Neustadt a.d. Aisch (153)	30	28	123	118	394	377	85,0	78,5				0				0				0				0	14,6				74,5				10,9			31,7	100,0	100,0	68,3
Obernzenn (156)	23	22	81	78	258	250	81,1	80,5				0				0				0	14,1			0	75,0				7,7				3,3			3,8	100,0	100,0	96,2
Langenfeld (138)	37	37	148	147	474	471	178,1	174,5				0				0				0				0									100,0				100,0	100,0	100,0
Markt Bibart (144)	44	45	173	174	554	559	128,7	108,0				0				0				0				0									100,0				100,0	100,0	0,9
Markt Taschendorf (147)	32	32	156	158	499	505	153,9	156,0				0				0				0				0				0	32,7				67,3				100,0	100,0	100,0
Oberscheinfeld (157)	38	37	179	174	573	559	NaN	NA				0				0				0				0									100,0				100,0	100,0	
Scheinfeld (161)	38	38	189	189	605	607	180,3	183,5				0				0				0				0				0	1,1				98,9				100,0	100,0	90,2
Sugenheim (165)	49	50	182	192	582	616	184,8	195,0				0				0				0				0									100,0				100,0	100,0	48,3
Ergersheim (122)	30	30	124	125	398	400	158,3	158,5				0				0				0				0				0	31,5				68,5				100,0	100,0	100,0
Gollhofen (127)	31	30	115	112	369	359	NaN	NA				0				0				0				0				0	63,7				36,3				100,0	100,0	
Hemmersheim (130)	29	28	104	106	334	340	NaN	NA				0				0				0				0	1,8				66,5				31,7				100,0	100,0	
Ippesheim (134)	33	34	116	118	372	377	NaN	NA				0				0				0				0									100,0				100,0	100,0	
Markt Nordheim (146)	45	44	165	165	529	529	180,3	177,0				0				0				0				0									100,0				100,0	100,0	32,6
Oberickelsheim (155)	25	25	90	89	290	285	NaN	NA				0				0				0				0	63,1				36,9								100,0	100,0	
Simmershofen (163)	36	36	132	133	425	428	NaN	NA				0				0				0				0									100,0				100,0	100,0	
Uffenheim (168)	36	35	136	132	435	423	143,9	143,0				0				0				0				0									100,0				100,0	100,0	5,2
Weigenheim (179)	37	37	131	132	419	422	NaN	NA				0				0				0				0									100,0				100,0	100,0	
Hagenbüchach (129)	16	17	68	70	216	225	41,9	37,0				0				0	8,7			0	91,3			0				17,1				40,9		3,7		40,7	96,3	100,0	1,2
Wilhelmsdorf (181)	20	20	73	74	233	236	83,6	86,5				0				0				0	71,2			0	28,8											0,3	100,0	100,0	99,7
Baudenbach (113)	36	36	139	140	445	449	151,4	148,0				0				0				0				0									100,0				100,0	100,0	100,0
Diespeck (118)	28	28	107	107	342	343	136,9	138,0				0				0				0				0	0,5				84,8				14,7				100,0	100,0	100,0
Gutenstetten (128)	26	26	98	98	313	314	157,4	156,0				0				0				0				0	17,2				82,2				0,6				100,0	100,0	100,0
Münchsteinach (150)	32	32	131	116	421	374	144,3	149,5				0				0				0				0					29,6				70,4				100,0	100,0	100,0
Dachsbach (117)	22	22	78	76	251	243	119,6	124,0				0				0				0	40,0			0	53,1				6,9								100,0	100,0	100,0
Gerhardshofen (125)	21	21	75	76	240	242	114,8	114,5				0				0				0	38,8			0	56,4				4,7								100,0	100,0	100,0
Uehlfeld (167)	24	22	89	91	285	291	100,4	102,0				0				0				0	9,7			0	74,3				15,7				0,3			1,7	100,0	100,0	98,3
Burgbernheim (115)	26	26	104	102	333	326	117,9	107,0				0				0				0				0	48,8				49,9				1,3				100,0	100,0	100,0
Gallmersgarten (124)	30	29	122	122	393	389	107,8	102,0				0				0				0				0					73,5				26,5				100,0	100,0	100,0
Illesheim (133)	26	26	102	103	328	330	118,6	115,5				0				0				0				0	49,4				50,6								100,0	100,0	100,0
Marktbergel (143)	20	20	81	81	259	260	102,6	103,0				0				0				0	76,3			0	23,3				0,4								100,0	100,0	100,0
Neuhof a.d. Zenn (152)	19	19	76	77	244	246	145,7	163,0				0				0	4,9			0	77,4			0	17,7											0,1	100,0	100,0	99,9
Trautskirchen (166)	25	24	95	95	303	303	117,4	121,0				0				0				0				0	82,2				17,8								100,0	100,0	100,0
Landkreis Neustadt a.d. Aisch-Bad Windsheim gesamt	30	29	119	115	380	368	117,9	114,0				0				0	0,2			0	12,2			0	19,1			0,2	28,0			0,7	40,5	0,6		9,5	99,4	100,0	72,0
Deutschland gesamt	26	23	101	88	323	281	NA	NA	36,1	32,3	26,7	NA	10,3	2,6	4,4	NA	10,3	3,2	1	NA	9,5	3,1	0,7	NA	8,3	2,8	0,8	NA	6,8	2,8	0,8	NA	16,8	13,5	3	NA	1,7	39,8	62,5	NA

Anmerkungen: A: Auto; R: Fahrrad; F: Fuß; Ö: ÖPNV; AV: Arithmetisches Mittel; ME: Median

Quellen: Thünen-Erreichbarkeitsmodell, Dr. Stefan Neumeier; Daten Bevölkerung: Zensus 2011, (c) Statistisches Bundesamt, Wiesbaden, 2015

Tabelle: Mittlere Oberzentren-Erreichbarkeit in Minuten (Datenstand Standorte: 2014) sowie Wegezeit in Minuten nach Bevölkerung - Landkreis Neustadt a. d. Aisch-Bad Windsheim

Mittel- und Oberzentren-Erreichbarkeit in Minuten (Datenstand Standorte: 2014)

- Landkreis Neustadt an der Aisch-Bad Windsheim -

(a) mit Pkw

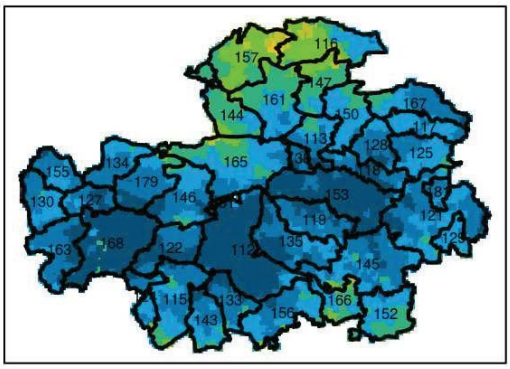

(e) Gemeinde-Median mit Pkw

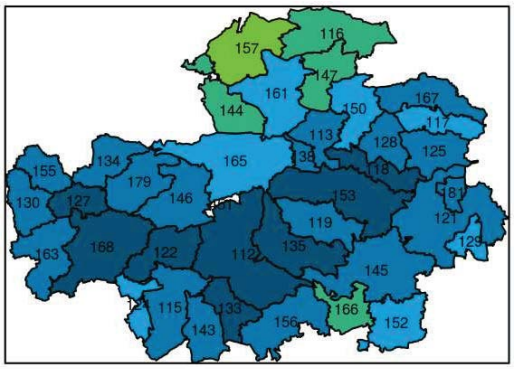

(b) mit Fahrrad

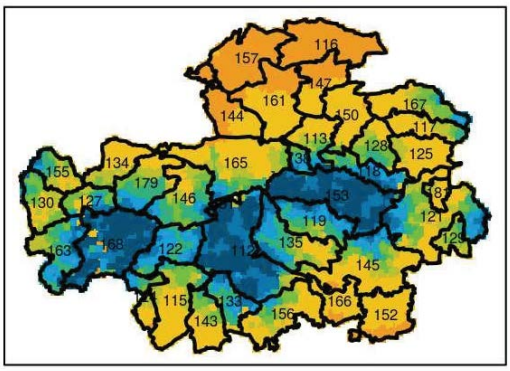

(f) Gemeinde-Median mit Fahrrad

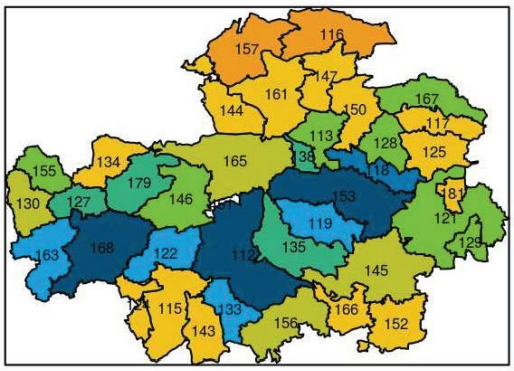

(c) fußläufig

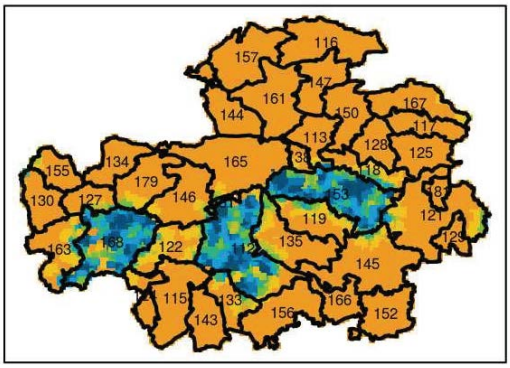

(g) Gemeinde-Median fußläufig

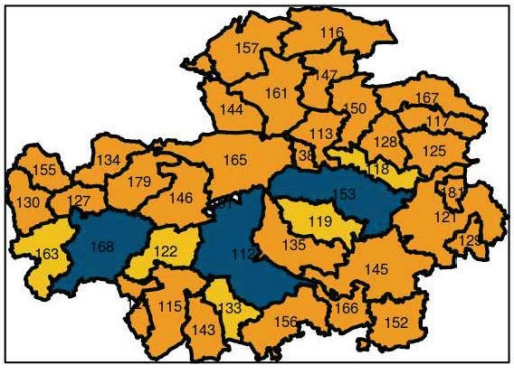

(d) mit ÖPNV

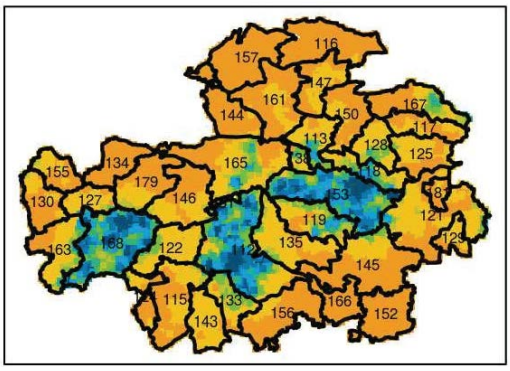

(h) Gemeinde-Median mit ÖPNV

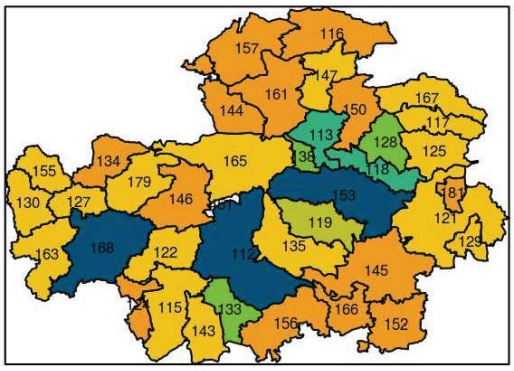

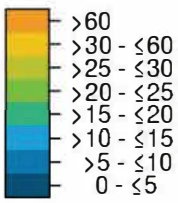

Quellen: Thünen-Erreichbarkeitsmodell 2019 (Neumeier, S.); © GeoBasis-DE / BKG 2018;
Map tiles by Stamen Design, under CC BY 3.0. Data by OpenStreetMap, under ODbL

Region/(Schlüssel in Karte)	Bewohnte Gebiete								Wegezeit in Minuten																											
	AV	ME	AV	ME	AV	ME	AV	ME	0 - ≤5				>5 - ≤10				>10 - ≤15				>15 - ≤20				>20 - ≤25				>25 - ≤30				>30 - ≤60				>60			
	Verkehrsträger																																					
	A	A	R	R	F	F	Ö	Ö	A	R	F	Ö	A	R	F	Ö	A	R	F	Ö	A	R	F	Ö	A	R	F	Ö	A	R	F	Ö	A	R	F	Ö	A	R	F	Ö
	Wegezeit in Minuten								Bevölkerung in % (Zensus 2011)																															
Bad Windsheim (112)	1	1	2	1	5	3	4,2	3,0	99,9	99,3	92,2	94,5	0,1	0,6	6,7	5,0		0,1	0,4	0,4			0,4				0,3	0,1						0,1						
Burghaslach (116)	17	15	76	72	242	232	152,6	176,0					0,6				64,0				7,8				26,4				1,2						7,0		100,0	100,0	92,9
Dietersheim (119)	6	5	13	12	43	39	51,2	30,0	54,9				45,0	28,1		7,5	0,1	53,3		7,2		14,5		12,1		3,3	13,3	5,5		0,7	12,8	5,8		0,1	47,9	37,4		26,0	24,4
Emskirchen (121)	9	9	23	25	75	80	50,5	47,0	2,9				65,2	4,0			32,0	7,2				4,2				26,1	1,4	4,9		40,0	1,3	8,4		18,7	8,3	65,3		89,1	21,4
Ipsheim (135)	5	5	17	16	55	50	39,4	36,0	60,0				36,6	9,3			3,4	34,5				51,3					0,1	0,1		0,6	8,5	18,9		4,4	22,9	78,5		68,5	2,5
Markt Erlbach (145)	8	8	27	28	85	88	77,4	80,0	4,7	0,1			89,8	3,3			5,5	3,1	0,1			1,8	1,0	1,9		6,8	0,4	0,4		60,9	1,6	1,2		24,0	2,7	6,9		94,2	89,7
Neustadt a.d. Aisch (153)	1	1	2	1	6	4	6,1	3,0	100,0	98,0	85,4	94,2		2,0	11,4	3,2			1,0	0,9			1,3	1,4			0,9	0,4			0,1								
Obernzenn (156)	10	9	30	28	95	91	79,0	73,0	3,7				61,5				29,9	3,7			4,9	8,9				38,6				18,1				30,7	1,3	27,1		98,7	72,9
Langenfeld (138)	6	6	17	17	54	53	30,8	23,5	23,5				76,5					16,8		10,5		82,3		32,6		0,9		40,3				9,9			5,2	6,0		94,8	0,6
Markt Bibart (144)	16	16	58	56	185	180	121,9	134,5									34,1				65,7				0,2							0,2		78,2		0,6	21,8	100,0	99,1
Markt Taschendorf (147)	17	17	61	59	195	190	54,4	52,5									21,3				55,9				22,7								44,1		77,0		55,9	100,0	23,0
Oberscheinfeld (157)	22	22	79	76	255	244	126,4	119,0													33,3				57,7				9,0								100,0	100,0	98,3
Scheinfeld (161)	15	14	52	51	167	164	98,6	101,5					0,1				61,5				37,0				1,3						2,2		91,3		28,6		8,7	100,0	69,3
Sugenheim (165)	12	13	30	30	98	96	36,3	32,0					27,5			5,7	68,9	9,5		26,1	2,0	0,6		11,8	1,6	11,7		8,0		18,1		0,6		60,1	9,5	27,3		90,5	20,6
Ergersheim (122)	4	4	13	13	41	43	37,6	39,5	78,0				22,0	8,7				75,8		1,8		15,4	3,1	3,1				3,4			4,5	2,2			46,9	89,5		45,5	
Gollhofen (127)	6	4	19	17	62	54	45,8	46,0	75,5				23,7				0,9	71,3				5,5				22,4								0,9	56,2	100,0		43,8	
Hemmersheim (130)	10	10	26	27	82	88	62,2	58,0					68,3				31,7					18,1				17,1				64,0				0,9		51,9		100,0	48,1
Ippesheim (134)	10	9	34	32	111	102	94,7	94,5					70,2				29,8									6,6				26,1				67,3				100,0	100,0
Markt Nordheim (146)	8	9	21	21	66	68	60,0	66,0	12,5				52,3				35,2	21,9				39,9				25,9				12,3					13,3	61,0		86,7	39,0
Oberickelsheim (155)	9	10	22	24	72	76	52,7	54,5					63,2				36,8	28,3				2,2				41,7				0,4				27,4	11,9	99,2		88,1	0,8
Simmershofen (163)	7	7	15	13	49	43	46,5	45,0	28,4				71,6	15,3				38,2				26,3				14,7	6,7	6,7		5,4	8,2	10,3			38,6	66,0		46,5	17,0
Uffenheim (168)	1	1	1	1	4	3	4,2	3,0	99,9	99,7	86,1	94,6		0,2	13,4	5,3			0,2				0,2	0,1														
Weigenheim (179)	7	7	20	19	63	62	60,3	56,0	12,8				86,4	0,5			0,9	12,3				66,8				19,5								0,9	12,8	68,3		87,2	31,7
Hagenbüchach (129)	12	11	23	21	74	68	46,8	42,0					28,2				69,6				2,2	48,4				32,3				17,3		17,1		2,0		72,1		100,0	10,7
Wilhelmsdorf (181)	9	9	33	34	107	107	72,1	75,0					80,3				19,7													3,8				96,2		8,3		100,0	91,7
Baudenbach (113)	8	8	24	24	78	78	31,0	20,0	12,3				71,5	0,8		3,1	16,2	11,5		30,3		21,0		43,3		30,8		2,0		20,5				15,5	6,7	15,5		93,3	5,8
Diespeck (118)	5	4	10	9	34	30	19,3	17,0	77,8	8,6		5,9	19,8	66,1	0,4	23,5	2,4	12,1	8,2	32,7		12,6	19,9	15,9		0,6	28,4	12,7			12,8	1,7			16,2	7,6		14,1	
Gutenstetten (128)	7	7	25	24	81	77	32,0	24,0	40,0				42,7				17,4	1,2		0,8		40,4		50,1		13,3		24,4		27,8		0,2		17,4	1,2	24,4		98,8	
Münchsteinach (150)	12	12	42	41	136	131	63,5	68,0					12,7				75,9				11,4					0,5								99,5		17,6		100,0	82,4
Dachsbach (117)	11	11	40	39	127	126	54,0	53,0					53,8				46,2					1,8								5,3				92,9		81,1		100,0	18,9
Gerhardshofen (125)	10	10	38	37	123	119	51,2	43,5					60,9				38,8				0,3							1,3		3,1		7,2		96,9		68,7		100,0	22,9
Uehlfeld (167)	10	8	29	24	94	78	52,4	38,0	2,3				78,1			1,7	18,4	6,2		0,8	1,2	6,1		7,7		66,0		18,1		3,9		33,0		17,8	5,5	20,8		94,5	17,9
Burgbernheim (115)	9	9	31	33	99	106	51,4	48,0	0,5				81,5				17,6	0,1			0,2	5,7			0,2	3,2				5,3		3,4		85,7	0,1	94,4		99,9	2,2
Gallmersgarten (124)	10	11	29	31	92	98	83,3	94,5					19,7				80,3					19,0				7,5				10,2				63,3		27,2		100,0	72,8
Illesheim (133)	5	5	12	12	40	39	25,7	23,0	54,8	0,6			45,2	14,1	0,2			60,3	0,4	0,6		25,0		5,6			7,0	53,0			7,2	22,9			57,2	17,9		28,0	
Marktbergel (143)	10	10	32	30	103	97	39,0	38,0					92,6				7,4									0,1				51,5				48,4		100,0		100,0	
Neuhof a.d. Zenn (152)	14	13	50	49	161	156	130,4	131,0					4,4				78,9				16,6													95,3				4,7	100,0	100,0
Trautskirchen (166)	15	15	52	54	166	173	149,8	160,0					0,5				30,9				65,5				3,1									94,5				5,5	100,0	100,0
Landkreis Neustadt a.d. Aisch-Bad Windsheim gesamt	9	8	28	26	90	82	57,5	47,0	40,7	31,2	27,6	29,7	31,6	4,4	3,1	2,6	19,9	6,8	0,5	2,7	5,8	7,3	1,0	3,3	1,8	7,8	1,7	3,1	0,1	10,0	1,3	3,2		27,1	5,7	26,4		5,3	59,1	29,0
Deutschland gesamt	8	6	23	16	75	53	NA	NA	70,5	62,5	53,1	NA	16,1	4,2	7,5	NA	8,4	5,4	1,6	NA	3,2	5,1	1,1	NA	1,1	4,5	1,3	NA	0,3	4,0	1,4	NA	0,3	11,4	5,0	NA	0,1	2,8	28,8	NA

Anmerkungen: A: Auto; R: Fahrrad; F: Fuß; Ö: ÖPNV; AV: Arithmetisches Mittel; ME: Median

Quellen: Thünen-Erreichbarkeitsmodell, Dr. Stefan Neumeier; Daten Bevölkerung: Zensus 2011, (c) Statistisches Bundesamt, Wiesbaden, 2015

Tabelle: Mittlere Mittel- und Oberzentren-Erreichbarkeit in Minuten (Datenstand Standorte: 2014) sowie Wegezeit in Minuten nach Bevölkerung - Landkreis Neustadt a. d. Aisch-Bad Windsheim

Erreichbarkeit ausgewählter Infrastrukturen im Landkreis Regen

Zuordnung der Schlüsselnummern in den Kartendarstellungen zu Gemeindenamen:

Schlüssel	Gemeindename
111	Achslach
113	Arnbruck
115	Bayerisch Eisenstein
116	Bischofsmais
117	Bodenmais
118	Böbrach
120	Drachselsried
121	Frauenau
122	Geiersthal
123	Gotteszell
126	Kirchberg i. Wald
127	Kirchdorf i. Wald
128	Kollnburg
129	Langdorf
130	Lindberg
134	Patersdorf
135	Prackenbach
138	Regen
139	Rinchnach
142	Ruhmannsfelden
143	Teisnach
144	Viechtach
146	Zachenberg
148	Zwiesel

Erreichbarkeit von Supermärkten und Discountern in Minuten (Datenstand Standorte: 2017)
- Landkreis Regen -

(a) mit Pkw

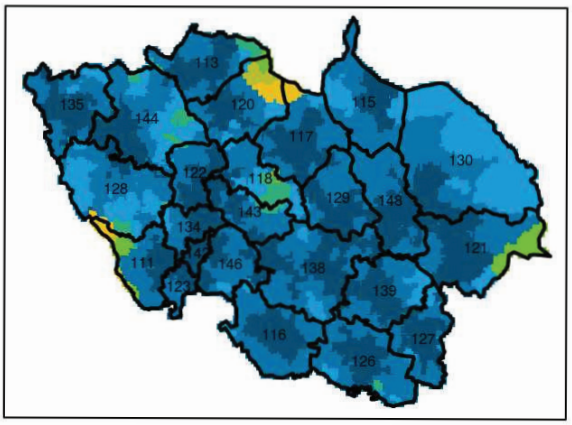

(d) Gemeinde-Median mit Pkw

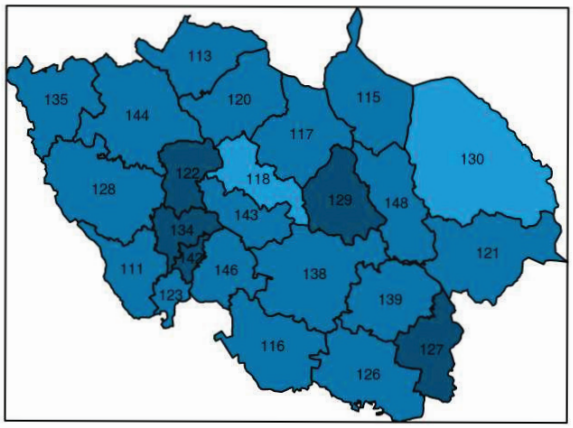

(b) mit Fahrrad

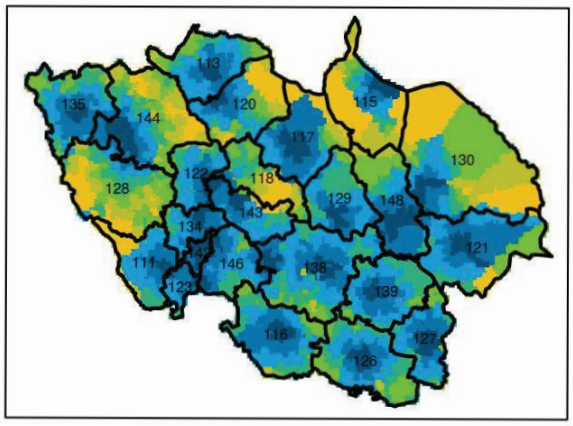

(e) Gemeinde-Median mit Fahrrad

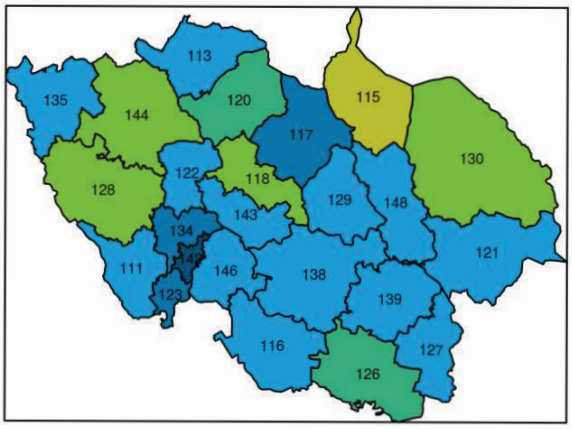

(c) fußläufig

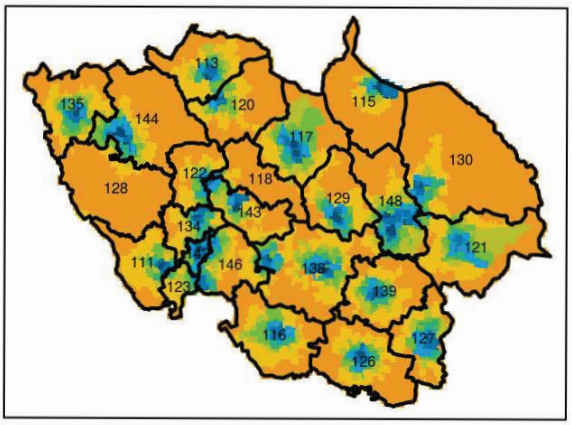

(f) Gemeinde-Median fußläufig

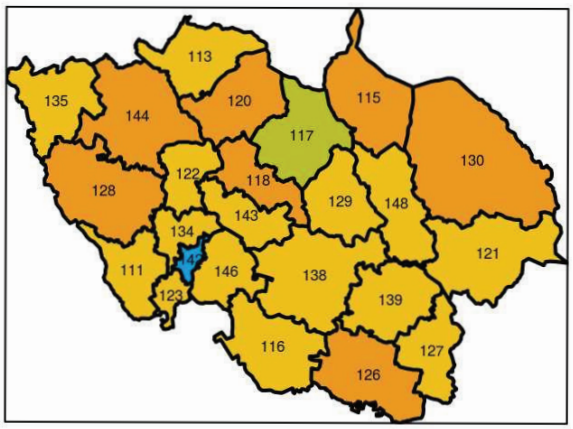

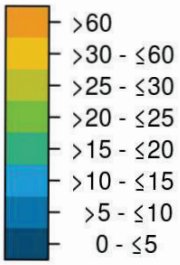

Quellen: Thünen-Erreichbarkeitsmodell; © GeoBasis-DE / BKG 2018; Map tiles by Stamen Design, under CC BY 3.0. Data by OpenStreetMap, under ODbL

Region/(Schlüssel in Karte)	Bewohnte Gebiete						Wegezeit in Minuten																					
	AV	ME	AV	ME	AV	ME	0 - ≤5			>5 - ≤10			>10 - ≤15			>15 - ≤20			>20 - ≤25			>25 - ≤30			>30 - ≤60			>60		
	Verkehrsträger																											
	A	A	R	R	F	F	A	R	F	A	R	F	A	R	F	A	R	F	A	R	F	A	R	F	A	R	F	A	R	F
	Wegezeit in Minuten						Bevölkerung in % (Zensus 2011)																							
Arnbruck (113)	4	4	10	9	33	29	85,9	50,3	7,5	14,1	27,6	21,5		10,9	20,9		8,9	8,6		2,2	8,5		0,2	9,5			11,5			11,9
Bayerisch Eisenstein (115)	5	5	14	12	44	37	64,5	44,9	13,3	34,9	18,0	8,2	0,6	3,0	17,1		4,1	11,4		2,8	11,0		26,6	1,0		0,6	3,5			34,4
Bischofsmais (116)	5	5	10	9	33	30	72,3	45,7	8,2	27,3	24,3	22,0	0,4	17,0	14,3		8,7	7,3		4,3	8,8			7,9			14,6			16,8
Bodenmais (117)	3	3	6	5	19	15	96,2	87,6	11,8	3,6	8,9	46,3	0,2	2,9	22,9		0,6	8,3			1,2			3,5			5,3			0,6
Böbrach (118)	10	10	22	21	71	68	4,5			78,7	3,3		10,3	8,2		6,0	64,1		0,4	12,9			4,6	1,3		6,8	2,2			96,4
Drachselsried (120)	6	6	14	13	46	43	63,0	20,1	1,4	33,0	31,0	11,1	3,9	14,1	4,6		21,5	5,0		8,4	13,5	0,1	4,0	13,2		0,9	14,2			37,0
Frauenau (121)	3	3	7	7	22	22	96,7	77,8	7,3	3,3	14,7	40,6		7,3	26,9		0,1	5,6			7,9			2,0			9,3			0,4
Geiersthal (122)	4	4	11	11	34	35	81,4	27,7	1,3	18,6	36,8	7,9		28,5	15,5		6,9	15,0		0,1	9,1			12,5			22,4			16,2
Kirchberg i. Wald (126)	5	6	13	14	41	43	54,1	36,0	12,7	45,3	14,0	16,2	0,5	21,0	6,4	0,1	17,8	2,8		11,2	5,5			4,9			19,0			32,6
Kirchdorf i. Wald (127)	4	3	8	9	25	28	81,4	56,0	20,8	18,6	16,6	23,4		25,6	11,9		1,7	2,0			2,4			8,3			28,4			2,8
Kollnburg (128)	9	9	23	23	73	74	7,1			64,8	4,3		26,9	3,1		1,2	28,0			38,2	1,2		18,3	2,9		8,1	2,5			93,3
Langdorf (129)	4	4	9	10	30	32	75,2	50,2	28,4	24,8	14,5	13,3		18,8	7,9		16,4	3,9			3,3			6,2			19,1			18,0
Lindberg (130)	5	5	14	10	45	32	69,3	42,9	11,7	24,9	20,8	18,8	5,7	8,9	11,4		4,9	5,7		12,5	4,1		6,5	11,2		3,4	9,7			27,4
Patersdorf (134)	4	4	8	8	26	24	82,1	54,8	10,4	16,6	27,7	26,9	1,1	15,9	12,7	0,2	1,2	11,7		0,2	9,6		0,2	6,2			17,7			4,7
Prackenbach (135)	5	5	12	12	39	38	54,0	30,2	7,9	43,9	21,4	12,9	2,1	14,0	6,5		24,9	7,3		9,5	5,1			6,0			16,4			37,8
Regen (138)	4	4	10	9	31	30	89,2	52,2	11,6	10,4	29,6	16,0	0,4	9,0	19,8		8,3	19,4		0,4	9,0		0,4	5,4			8,1			10,7
Rinchnach (139)	4	4	10	10	32	33	75,8	43,2	12,6	23,7	27,4	17,6	0,4	24,7	11,6		3,1	10,8		1,6	1,9			5,5			30,5			9,4
Teisnach (143)	4	4	8	8	27	26	85,8	45,0	10,6	13,4	35,7	14,1	0,1	18,2	20,3		0,3	15,7			12,2		0,1	6,7			15,9			3,8
Viechtach (144)	7	6	16	15	50	48	80,1	58,9	17,2	12,4	12,2	22,3	6,9	13,1	16,5	0,6	2,9	7,6		7,3	2,0		4,6	3,6		1,1	14,4			16,4
Zwiesel (148)	4	3	7	6	23	19	90,0	59,3	12,3	10,0	29,4	21,7		4,4	23,5		6,4	8,2		0,5	14,2			7,3			5,7			7,1
Achslach (111)	4	5	9	9	30	30	69,9	41,1	12,6	30,1	33,1	23,7		19,3	3,2		6,5	8,1		0,1	14,0			8,1			22,8			7,5
Gotteszell (123)	4	4	8	8	26	27	93,0	13,4		7,0	82,7	2,2		3,9	10,6			8,0			43,6			27,9			7,7			
Ruhmannsfelden (142)	2	2	4	3	12	10	100,0	87,0	23,2		12,4	59,7		0,6	4,0			10,1			2,3						0,6			
Zachenberg (146)	5	5	9	9	29	28	67,2	37,2	15,7	32,6	34,5	13,8	0,2	23,9	7,7		4,2	5,7		0,2	11,9			12,1			27,2			5,9
Landkreis Regen gesamt	5	5	12	10	39	33	76,1	48,2	11,4	21,1	23,2	19,7	2,5	12,3	14,8	0,2	9,1	9,0		4,6	7,8		2,0	6,5		0,7	12,7			18,2
Deutschland gesamt	4	4	12	9	38	30	88,2	67,8	17,2	10,5	16,0	29,3	1,2	6,4	18,8	0,1	4,3	9,4		2,6	4,9		1,5	3,1		1,4	6,4			10,9

Anmerkungen: A: Auto; R: Fahrrad; F: Fuß; AV: Arithmetisches Mittel; ME: Median

Quellen: Thünen-Erreichbarkeitsmodell, Dr. Stefan Neumeier; Daten Bevölkerung: Zensus 2011, (c) Statistisches Bundesamt, Wiesbaden, 2015

Tabelle: Mittlere Erreichbarkeit von Supermärkten und Discountern in Minuten (Datenstand Standorte: 2017) sowie Wegezeit in Minuten nach Bevölkerung - Landkreis Regen

Discounter-Erreichbarkeit in Minuten (Datenstand Standorte: 2017)
- Landkreis Regen -

(a) mit Pkw

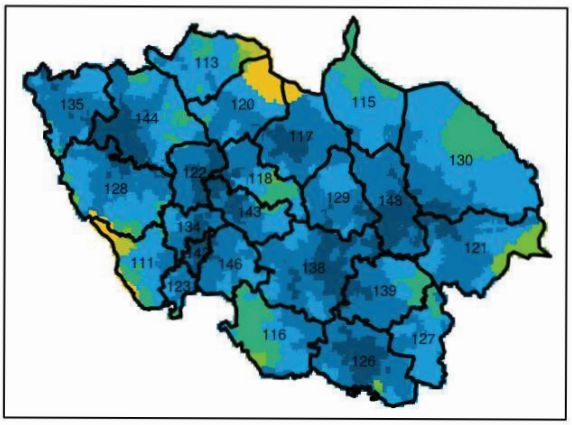

(d) Gemeinde-Median mit Pkw

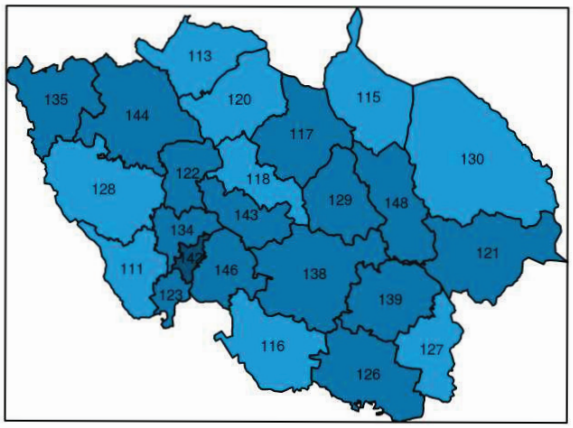

(b) mit Fahrrad

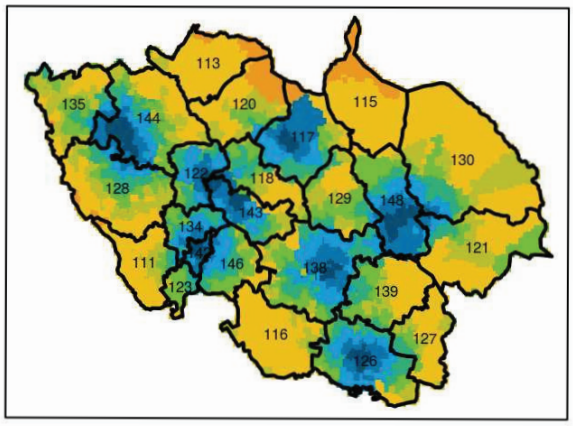

(e) Gemeinde-Median mit Fahrrad

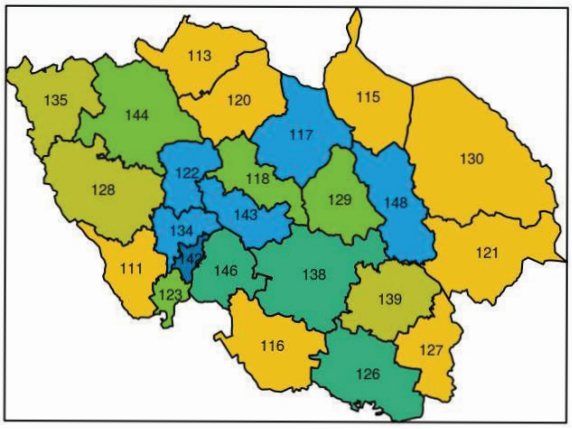

(c) fußläufig

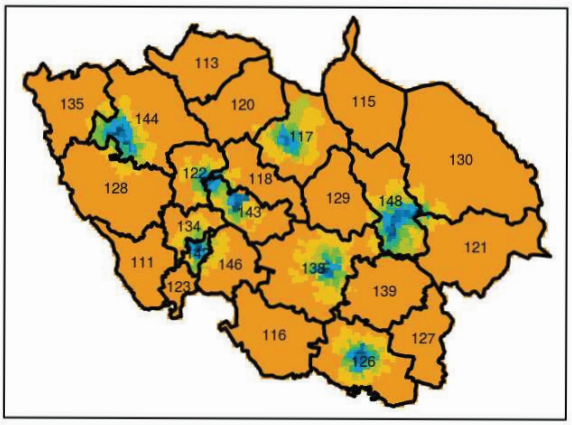

(f) Gemeinde-Median fußläufig

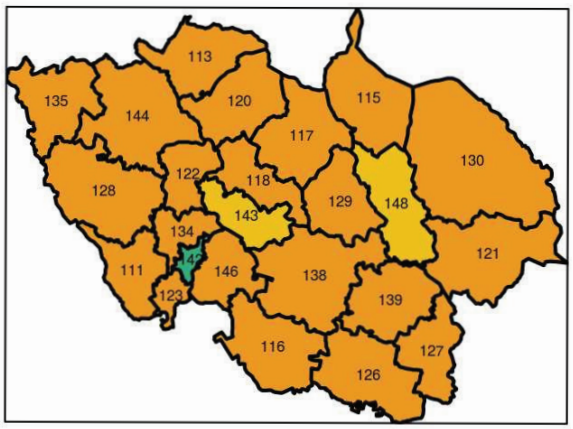

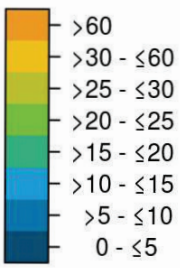

Quellen: Thünen-Erreichbarkeitsmodell; © GeoBasis-DE / BKG 2018; Map tiles by Stamen Design, under CC BY 3.0. Data by OpenStreetMap, under ODbL

Region/(Schlüssel in Karte)	Bewohnte Gebiete						Wegezeit in Minuten																					
	AV	ME	AV	ME	AV	ME	0 - ≤5			>5 - ≤10			>10 - ≤15			>15 - ≤20			>20 - ≤25			>25 - ≤30			>30 - ≤60			>60		
	Verkehrsträger																													
	A	A	R	R	F	F	A	R	F	A	R	F	A	R	F	A	R	F	A	R	F	A	R	F	A	R	F	A	R	F
	Wegezeit in Minuten						Bevölkerung in % (Zensus 2011)																							
Arnbruck (113)	12	12	41	41	131	132				6,8			90,8			2,4				0,6			1,5			97,9				100,0
Bayerisch Eisenstein (115)	14	15	56	59	178	188				3,3			54,4			41,4			0,8				0,3			59,4			40,3	100,0
Bischofsmais (116)	13	13	37	36	119	117				11,9			72,4			15,7	0,1			1,3			8,3			90,4				100,0
Bodenmais (117)	4	4	9	9	30	27	93,0	36,7	0,6	6,6	55,1	8,2	0,4	6,5	17,4		1,7	21,5			22,0			16,5			12,0			1,8
Böbrach (118)	10	10	23	22	73	71	4,5			77,7	3,3		11,3	8,2		6,0	63,4		0,4	11,9			5,5	1,3		7,7	2,2			96,4
Drachselsried (120)	10	9	29	29	94	94	1,5			77,8			20,3	1,1		0,3	11,9			13,7			26,8		0,1	46,4	0,6		0,1	99,4
Frauenau (121)	6	6	23	24	73	78	18,5	0,1		79,9	0,9	0,1	1,7	5,9			3,8			50,7	0,5		34,4	0,1		4,3	5,7			93,7
Geiersthal (122)	5	5	13	12	41	40	60,1	22,8		39,9	28,4	6,4		22,7	14,2		13,2	12,2		12,9	8,1			8,8			19,5			30,7
Kirchberg i. Wald (126)	6	6	14	14	44	44	52,4	36,0	9,4	46,4	14,0	18,6	1,1	20,2	7,2	0,1	15,8	2,3	0,1	10,8	5,6		2,6	5,2		0,6	14,1			37,5
Kirchdorf i. Wald (127)	11	11	31	32	100	102				22,6			76,7	0,3		0,7	6,7			4,3			25,5			63,2	0,3			99,7
Kollnburg (128)	10	9	25	26	80	84	7,1			55,6	4,3		33,3	2,8		4,0	23,5			26,0	1,2		20,3	2,9		23,0	2,3			93,6
Langdorf (129)	7	6	22	22	69	72	15,8			75,5	1,1		8,6	6,4			24,8			45,1	0,4		19,5	0,7		3,0	5,3			93,5
Lindberg (130)	8	7	21	18	67	58	20,0	0,1		65,3	7,3		14,5	38,1		0,2	14,7	0,1		23,4	1,5		8,1	1,4		8,3	32,2			64,7
Patersdorf (134)	6	6	14	14	45	45	43,8			50,0	13,6		5,9	44,1		0,3	38,2	1,4		3,7	5,7		0,2	3,7		0,1	35,3			53,8
Prackenbach (135)	8	8	24	25	78	81	10,4			75,1	4,0		13,8	5,8		0,6	23,5			21,7			30,7	1,3		14,3	8,1			90,6
Regen (138)	6	5	15	13	47	43	68,5	20,0	2,2	29,4	49,1	5,0	2,0	10,4	11,0	0,1	9,9	9,3		3,6	13,7		4,3	22,1		2,8	15,5			21,2
Rinchnach (139)	8	7	26	25	84	81	10,9			74,6			14,0	0,7		0,4	14,1		0,2	40,3			17,8			27,1				100,0
Teisnach (143)	5	5	10	9	34	28	77,4	44,8	8,9	17,2	34,0	13,5	4,8	8,9	22,4		6,5	15,7		3,8	12,0		1,3	5,7		0,1	8,0			13,1
Viechtach (144)	7	6	17	15	54	49	80,1	57,5	11,4	10,6	13,5	24,9	8,6	13,1	19,2	0,7	2,7	8,1		4,4	1,9		4,3	3,2		4,5	14,7			16,6
Zwiesel (148)	4	3	8	7	25	21	89,5	57,2	6,3	10,5	29,7	21,0		6,2	28,2		6,3	9,8		0,7	13,7			6,9			6,8			7,1
Achslach (111)	12	12	28	28	88	91				46,5			48,0	2,1		5,5	20,3			24,4			28,2			25,0				100,0
Gotteszell (123)	7	7	19	19	62	61	17,5			78,3			4,2	13,6			71,0			14,2			1,2				4,2			95,8
Ruhmannsfelden (142)	3	3	6	6	20	19	98,2	78,4	1,3	1,8	19,9	30,6		1,1	41,6		0,6	14,3			5,7			2,6			3,4			0,6
Zachenberg (146)	8	8	19	18	62	58	29,7			54,1	22,4		16,1	28,0			28,0			10,0	12,2		3,0	8,0		8,7	19,9			59,9
Landkreis Regen gesamt	8	7	21	20	68	64	47,9	23,6	3,2	35,6	19,2	8,7	14,7	10,2	10,4	1,8	12,5	5,7		10,9	6,5		8,2	6,4		14,8	10,0		0,5	49,1
Deutschland gesamt	6	5	17	14	55	45	78,7	52,2	9,4	17,0	22,2	21,3	3,7	8,0	18,6	0,6	5,6	12,0	0,1	4,1	7,2		2,9	4,5		4,8	8,1		0,2	18,9

Anmerkungen: A: Auto; R: Fahrrad; F: Fuß; AV: Arithmetisches Mittel; ME: Median

Quellen: Thünen-Erreichbarkeitsmodell, Dr. Stefan Neumeier; Daten Bevölkerung: Zensus 2011, (c) Statistisches Bundesamt, Wiesbaden, 2015

Tabelle: Mittlere Discounter-Erreichbarkeit in Minuten (Datenstand Standorte: 2017) sowie Wegezeit in Minuten nach Bevölkerung - Landkreis Regen

Supermarkt-Erreichbarkeit in Minuten (Datenstand Standorte: 2017)
- Landkreis Regen -

(a) mit Pkw

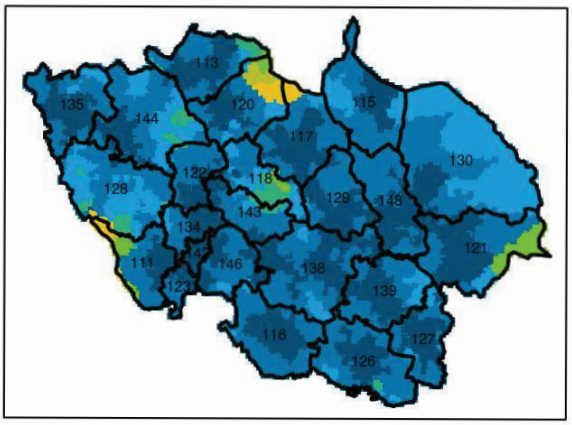

(d) Gemeinde-Median mit Pkw

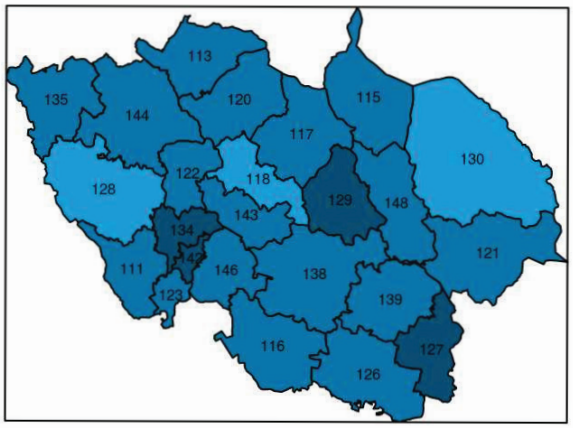

(b) mit Fahrrad

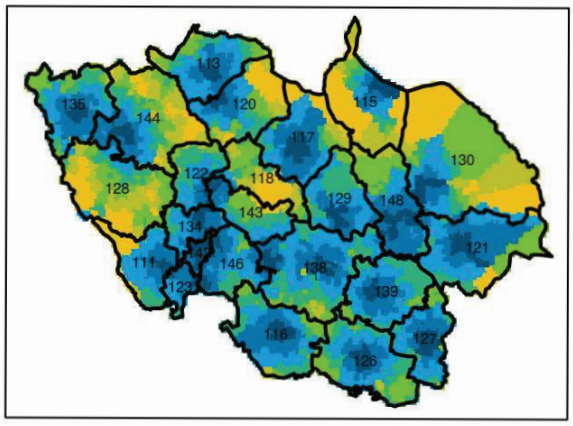

(e) Gemeinde-Median mit Fahrrad

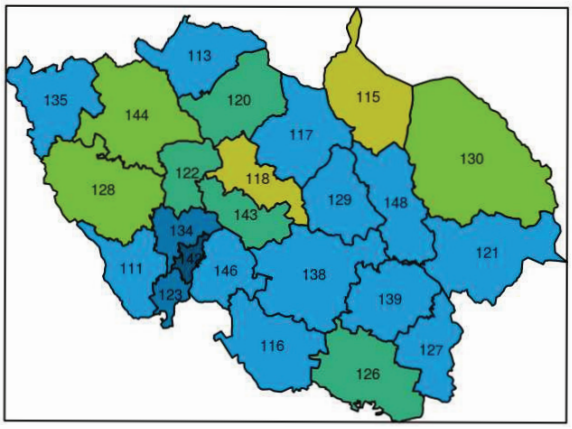

(c) fußläufig

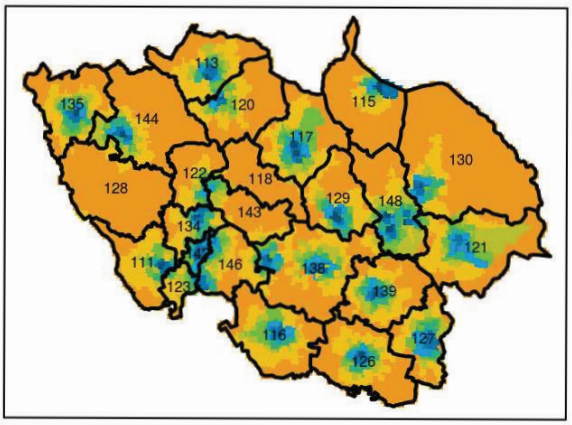

(f) Gemeinde-Median fußläufig

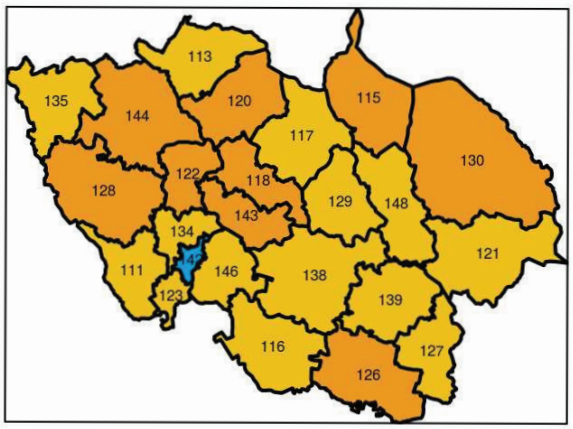

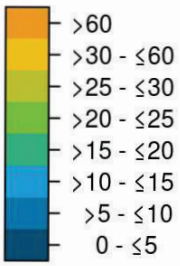

Quellen: Thünen-Erreichbarkeitsmodell; © GeoBasis-DE / BKG 2018; Map tiles by Stamen Design, under CC BY 3.0. Data by OpenStreetMap, under ODbL

Region/(Schlüssel in Karte)	Bewohnte Gebiete						Wegezeit in Minuten																					
	AV	ME	AV	ME	AV	ME	0 - ≤5			>5 - ≤10			>10 - ≤15			>15 - ≤20			>20 - ≤25			>25 - ≤30			>30 - ≤60			>60		
	Verkehrsträger																											
	A	A	R	R	F	F	A	R	F	A	R	F	A	R	F	A	R	F	A	R	F	A	R	F	A	R	F	A	R	F
	Wegezeit in Minuten						Bevölkerung in % (Zensus 2011)																					
Arnbruck (113)	4	4	10	9	34	29	85,9	50,3	7,5	14,1	27,6	21,5		10,9	20,9		8,9	8,6		1,6	8,5		0,8	9,5			11,5			11,9
Bayerisch Eisenstein (115)	5	5	14	12	44	37	64,5	44,9	13,3	34,9	18,0	8,2	0,6	3,0	17,1		4,1	11,4		2,8	11,0		26,6	1,0		0,6	3,5			34,4
Bischofsmais (116)	5	5	10	9	33	30	72,3	45,7	8,2	27,3	24,3	22,0	0,4	17,0	14,3		8,7	7,3		4,3	8,8			7,9			14,6			16,8
Bodenmais (117)	4	3	7	5	22	16	93,9	85,6	11,2	5,9	5,8	42,7	0,2	7,4	22,3		1,2	12,2			1,5			0,7			7,5			1,8
Böbrach (118)	11	11	26	25	82	80	0,7			81,3			10,0	3,3		6,9	9,7		1	70,1			6,5			10,5	1,3			98,7
Drachselsried (120)	6	6	14	14	47	43	63,0	20,1	1,4	33,0	31,0	11,1	3,9	13,0	4,6		22,6	5,0		8,4	13,5	0,1	4,0	13,2		0,9	13,6			37,6
Frauenau (121)	3	3	7	7	23	22	96,7	77,8	7,3	3,3	14,0	40,6		8,1	26,9		0,1	5,6			7,5			2,0			9,3			0,9
Geiersthal (122)	5	5	13	14	41	43	73,3	4,9	1,3	26,6	44,3	1,5	0,1	29,4	1,3		20,4	10,4		1,1	17,1			14,4			25,5			28,5
Kirchberg i. Wald (126)	6	6	13	14	42	44	54,0	35,3	12,1	45,5	13,8	16,5	0,5	21,9	6,7	0,1	17,1	1,6		11,7	6,6		0,1	4,4			19,4			32,8
Kirchdorf i. Wald (127)	4	3	8	9	25	28	81,4	56,0	20,8	18,6	16,6	23,4		25,6	11,9		1,7	2,0			2,4			8,3			28,4			2,8
Kollnburg (128)	10	9	24	24	77	77	3,5			64,0	1,9		28,1	4,0		4,4	15,1			46,7			17,8	0,6		14,4	5,1			94,4
Langdorf (129)	4	4	9	10	30	32	75,2	50,2	28,4	24,8	14,5	13,3		18,8	7,9		16,4	3,9			3,3			6,2			19,1			18,0
Lindberg (130)	6	5	14	11	46	36	63,9	42,8	11,7	26,6	19,1	18,8	9,5	10,7	11,4		4,9	5,6		12,5	3,1		5,7	10,4		4,3	11,5			27,4
Patersdorf (134)	4	4	8	8	26	25	81,8	54,8	10,4	16,8	27,3	26,9	1,1	16,4	12,7	0,2	1,2	11,5		0,2	9,8		0,2	6,2			17,7			4,7
Prackenbach (135)	6	5	12	12	40	40	53,5	30,2	7,9	44,4	17,6	12,9	2,1	17,3	6,5		25,2	7,3		9,7	5,1			4,7			16,5			39,1
Regen (138)	5	4	10	10	33	32	87,7	48,4	9,9	11,8	31,1	14,6	0,5	11,2	18,5		8,4	20,1		0,6	10,5		0,4	4,4			10,9			11,0
Rinchnach (139)	5	4	10	10	32	33	75,4	43,2	12,6	24,2	27,4	17,6	0,4	23,9	11,6		3,8	10,8		1,6	1,9			5,5			30,5			9,4
Teisnach (143)	6	6	13	14	42	45	63,9	26,5	1,7	35,0	31,4	0,6	1,1	12,7	11,1		22,5	26,9		6,8	9,3		0,1	5,6			11,4			33,4
Viechtach (144)	7	7	17	16	53	50	70,3	49,0	5,7	21,4	20,4	23,5	7,6	14,5	15,3	0,6	3,2	12,6		6,8	4,7		4,9	5,8		1,3	13,8			18,6
Zwiesel (148)	4	3	8	7	26	22	88,0	49,6	6,6	12,0	38,4	13,2		4,9	20,0		5,5	19,0		1,5	14,8			12,0			7,4			7,1
Achslach (111)	4	5	9	9	30	30	69,9	41,1	12,6	30,1	33,1	23,7		19,3	3,2		6,5	8,1		0,1	14,0			8,1			22,8			7,5
Gotteszell (123)	4	4	8	8	26	27	93,0	13,4		7,0	82,7	2,2		3,9	10,6			8,0			43,6			27,9			7,7			
Ruhmannsfelden (142)	2	2	4	3	12	10	100,0	87,0	21,9		12,4	61,0		0,6	3,7			10,5			2,3						0,6			
Zachenberg (146)	5	5	9	9	29	28	67,2	37,2	15,7	32,6	34,5	13,8	0,2	23,9	7,7		4,2	5,7		0,2	11,9			12,1			27,2			5,9
Landkreis Regen gesamt	6	5	13	11	41	36	73,1	43,9	8,9	23,7	24,9	17,9	2,8	12,9	13,2	0,4	8,6	11,3		6,5	8,4		2,0	6,8		1,1	13,4			20,1
Deutschland gesamt	5	4	14	11	44	36	82,6	54,4	10,3	15,0	23,8	21,8	2,1	8,4	19,2	0,3	5,4	12,6		3,4	7,7		2,1	4,9		2,5	8,7		0,1	14,7

Anmerkungen: A: Auto; R: Fahrrad; F: Fuß; AV: Arithmetisches Mittel; ME: Median

Quellen: Thünen-Erreichbarkeitsmodell, Dr. Stefan Neumeier; Daten Bevölkerung: Zensus 2011, (c) Statistisches Bundesamt, Wiesbaden, 2015

Tabelle: Mittlere Supermarkt-Erreichbarkeit in Minuten (Datenstand Standorte: 2017) sowie Wegezeit in Minuten nach Bevölkerung - Landkreis Regen

Kindergarten-Erreichbarkeit in Minuten (Datenstand Standorte: 2015)
- Landkreis Regen -

(a) mit Pkw

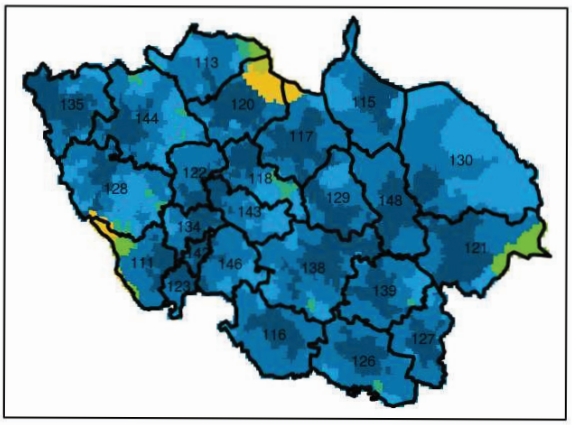

(d) Gemeinde-Median mit Pkw

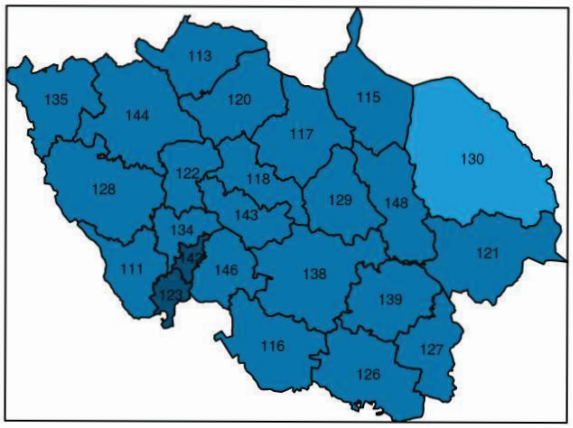

(b) mit Fahrrad

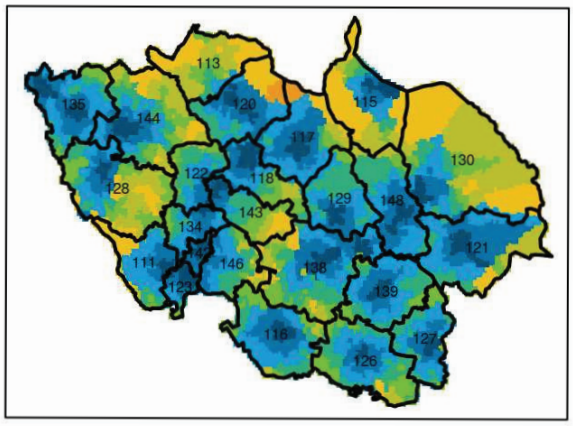

(e) Gemeinde-Median mit Fahrrad

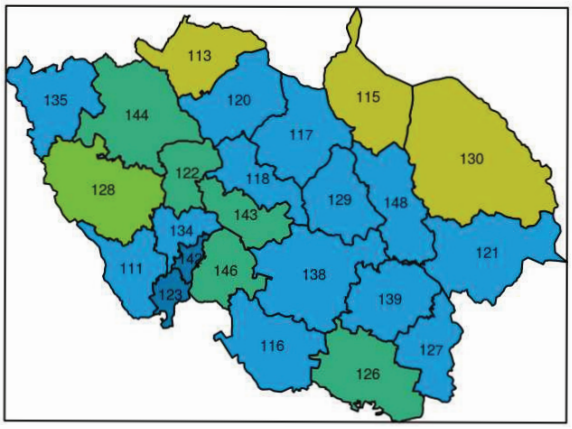

(c) fußläufig

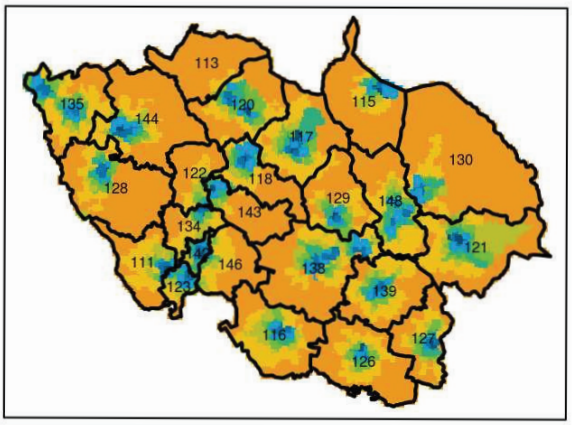

(f) Gemeinde-Median fußläufig

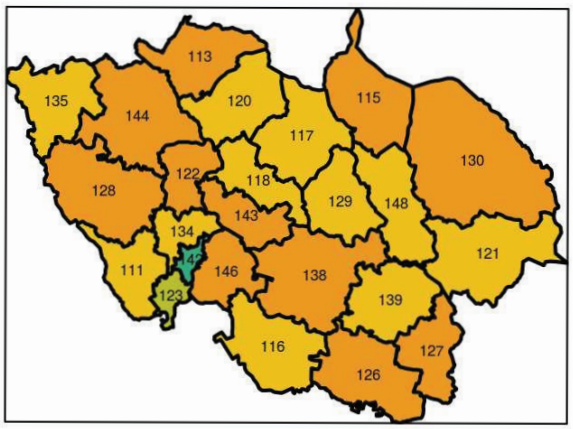

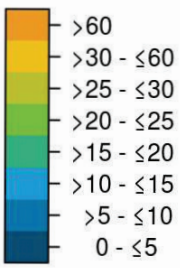

Quellen: Thünen-Erreichbarkeitsmodell; © GeoBasis-DE / BKG 2018; Map tiles by Stamen Design, under CC BY 3.0. Data by OpenStreetMap, under ODbL

Region/(Schlüssel in Karte)	Bewohnte Gebiete						Wegezeit in Minuten																					
	AV	ME	AV	ME	AV	ME	0 - ≤5			>5 - ≤10			>10 - ≤15			>15 - ≤20			>20 - ≤25			>25 - ≤30			>30 - ≤60			>60		
	Verkehrsträger																											
	A	A	R	R	F	F	A	R	F	A	R	F	A	R	F	A	R	F	A	R	F	A	R	F	A	R	F	A	R	F
	Wegezeit in Minuten						Bevölkerung in % (Zensus 2011)																							
Arnbruck (113)	8	8	25	25	81	81	5,4			87,1	1,8		7,6	5,6			9,2			52,7	0,2		18,7	0,9		12,0	2,8			96,1
Bayerisch Eisenstein (115)	5	5	14	12	44	37	67,6	31,7	9,6	31,8	30,9	17,8	0,6	3,8	0,9		3,5	20,0		9,7	6,4		18,2	6,3		2,2	4,5			34,4
Bischofsmais (116)	5	5	11	10	36	32	68,9	44,2	7,6	29,7	23,2	25,4	1,4	18,5	10,0		8,7	4,1		5,1	11,6		0,2	6,9			15,0			19,4
Bodenmais (117)	4	3	7	6	22	19	94,0	78,7	6,7	6,0	11,9	43,2		7,6	27,4		1,8	9,0			3,0			1,1			5,2			4,4
Böbrach (118)	7	7	12	11	38	35	79,7	67,3	29,5	9,9	11,6	24,6	9,4	8,8	13,1	1,0	4,9	8,6		7,3	1,5		0,2	1,3			8,7			12,6
Drachselsried (120)	5	4	8	7	27	21	88,9	58,4	14,3	9,5	28,6	14,2	1,5	7,2	22,8		5,0	16,8		0,6	9,2	0,1		4,6	0,1	0,1	10,9			7,2
Frauenau (121)	3	3	8	7	24	24	96,5	76,7	22,5	3,5	14,1	25,0		8,0	26,9		1,1	5,9			6,2			3,7			7,7			2,1
Geiersthal (122)	6	6	14	14	44	46	61,3	1,5		38,5	40,5		0,1	27,2	1,0		29,6	5,8		1,2	18,5			16,8			24,0			34,0
Kirchberg i. Wald (126)	6	6	14	15	46	47	49,8	30,8	3,3	49,2	13,5	7,5	0,9	17,6	13,2	0,1	23,2	11,2		14,1	2,4		0,6	4,5		0,1	14,5			43,3
Kirchdorf i. Wald (127)	5	5	10	11	34	35	69,2	40,0	2,7	30,8	15,5	27,4		34,1	9,9		10,4	6,5			4,9			2,0			24,1			22,5
Kollnburg (128)	8	9	18	20	59	66	40,5	28,0	2,9	30,5	11,0	18,3	28,2	10,6	6,6	0,9	5,4	3,4		22,8	5,6		17,8	1,6		4,4	9,1			52,5
Langdorf (129)	5	5	10	12	34	38	69,6	49,9	6,5	30,2	6,2	34,3	0,2	29,1	6,7		14,8	3,2			2,1			2,9			21,4			22,9
Lindberg (130)	6	6	15	13	49	41	62,8	42,0	4,0	29,1	14,5	12,1	8,0	15,2	22,0		3,6	7,2		14,2	3,2		7,0	3,7		3,5	18,8			29,0
Patersdorf (134)	5	4	10	10	34	32	78,4	28,6		16,7	41,4	26,4	4,7	21,2	2,2	0,2	7,1	9,8		1,5	12,3		0,2	17,6			22,6			9,2
Prackenbach (135)	5	4	9	9	30	29	71,9	44,4	7,4	25,8	28,5	23,0	2,3	20,9	12,9		4,2	5,3		1,9	9,3			10,4			22,7			9,0
Regen (138)	5	5	13	11	41	36	79,0	53,1	15,5	18,8	24,0	18,7	1,9	7,6	14,9	0,4	5,5	18,3		2,9	4,8		5,3	4,4		1,5	5,5			17,8
Rinchnach (139)	5	5	10	10	34	33	65,3	40,0	4,6	34,1	20,3	23,3	0,3	30,5	11,0	0,2	7,2	11,8		1,8	6,6		0,2	2,9			27,8			12,1
Teisnach (143)	6	7	15	15	49	49	60,7	37,2	5,8	34,0	20,9	7,8	5,2	14,5	20,3		10,2	15,2		6,2	8,2		6,3	0,3		4,9	3,7			38,6
Viechtach (144)	7	6	16	15	50	47	75,9	53,2	9,7	17,2	18,6	16,5	6,6	10,9	24,5	0,2	6,1	9,8		6,7	4,6		3,4	4,1		1,2	11,5			19,3
Zwiesel (148)	4	4	8	7	25	23	91,3	56,4	6,4	8,7	31,8	22,9		10,2	22,0		1,5	18,9		0,1	13,6			3,0			9,4			3,7
Achslach (111)	5	5	10	10	33	32	65,8	41,7	8,4	34,2	25,9	25,3		21,8	7,9		10,2	1,4		0,3	4,9			15,5			19,1			17,5
Gotteszell (123)	3	3	5	6	17	18	95,5	72,7	19,1	4,5	26,5	27,0		0,8	25,4			8,4			13,0			5,9			1,1			
Ruhmannsfelden (142)	3	3	5	5	16	16	97,7	80,6	16,0	2,3	19,4	46,9			16,7			5,3			12,0			3,0						
Zachenberg (146)	7	7	15	13	49	41	46,4	0,5		39,7	50,0		14,0	27,2	0,2		8,0	16,1		5,5	16,1		4,4	16,5		4,4	27,0			24,0
Landkreis Regen gesamt	6	5	13	11	41	36	72,9	46,8	8,7	23,4	22,3	19,8	3,6	13,8	15,6	0,2	7,1	11,2		5,7	7,4		3,1	4,9		1,3	12,1			20,2
Deutschland gesamt	3	3	8	6	25	18	95,0	82,1	30,2	4,6	10,6	34,4	0,3	3,9	15,8		2,0	6,4		0,8	3,2		0,3	2,1		0,2	4,0			3,9

Anmerkungen: A: Auto; R: Fahrrad; F: Fuß; AV: Arithmetisches Mittel; ME: Median

Quellen: Thünen-Erreichbarkeitsmodell, Dr. Stefan Neumeier; Daten Bevölkerung: Zensus 2011, (c) Statistisches Bundesamt, Wiesbaden, 2015

Tabelle: Mittlere Kindergarten-Erreichbarkeit in Minuten (Datenstand Standorte: 2015) sowie Wegezeit in Minuten nach Bevölkerung - Landkreis Regen

Erreichbarkeit von allgemeinbildenden Grundschulen in Minuten (Datenstand Standorte: 2015-2017)
- Landkreis Regen -

(a) mit Pkw

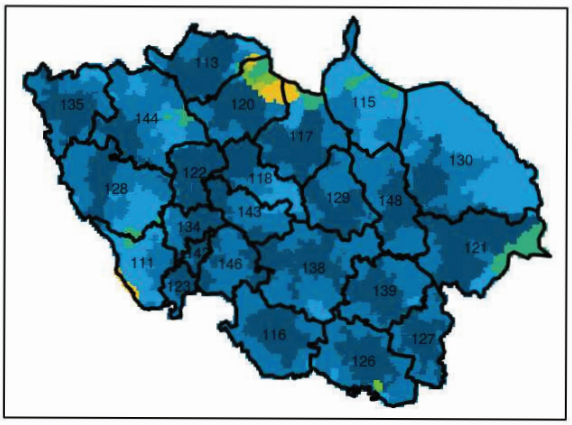

(d) Gemeinde-Median mit Pkw

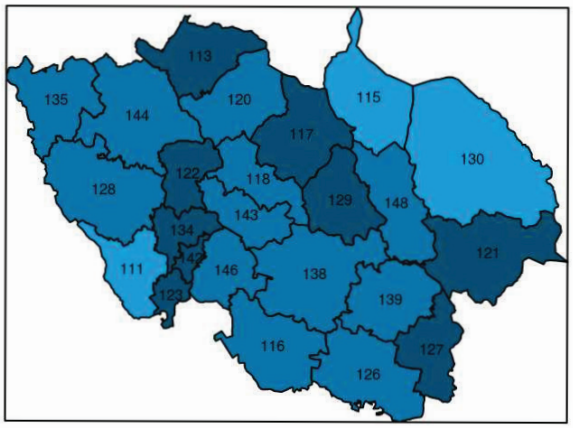

(b) mit Fahrrad

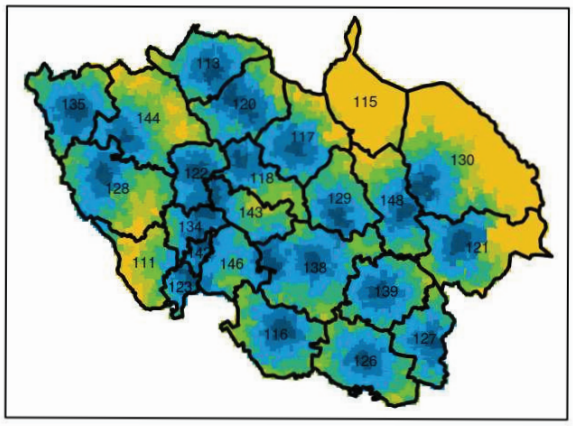

(e) Gemeinde-Median mit Fahrrad

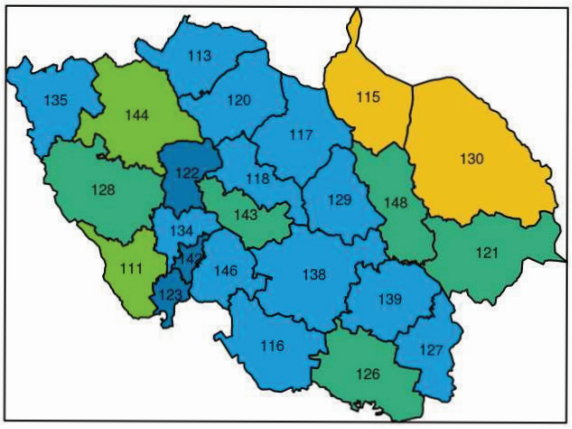

(c) fußläufig

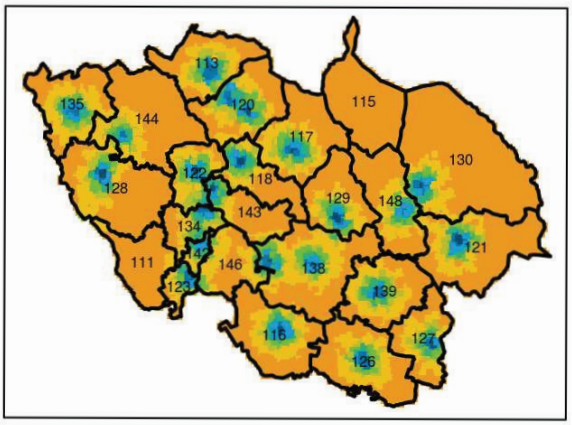

(f) Gemeinde-Median fußläufig

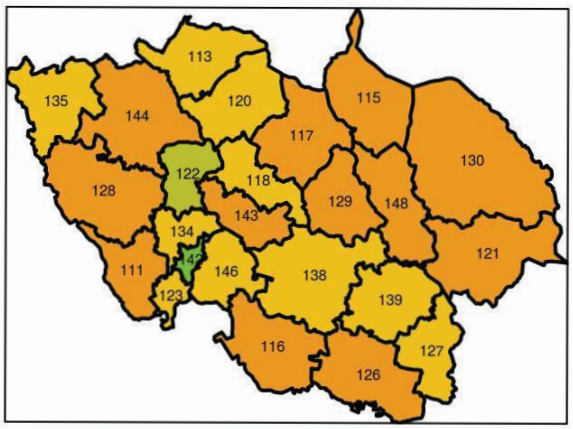

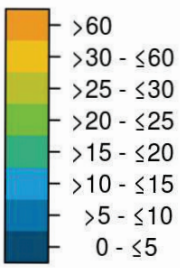

Quellen: Thünen-Erreichbarkeitsmodell; © GeoBasis-DE / BKG 2018; Map tiles by Stamen Design, under CC BY 3.0. Data by OpenStreetMap, under ODbL

Region/(Schlüssel in Karte)	Bewohnte Gebiete						Wegezeit in Minuten																					
	AV	ME	AV	ME	AV	ME	0 - ≤5			>5 - ≤10			>10 - ≤15			>15 - ≤20			>20 - ≤25			>25 - ≤30			>30 - ≤60			>60		
	Verkehrsträger																											
	A	A	R	R	F	F	A	R	F	A	R	F	A	R	F	A	R	F	A	R	F	A	R	F	A	R	F	A	R	F
	Wegezeit in Minuten						Bevölkerung in % (Zensus 2011)																							
Arnbruck (113)	4	3	10	8	31	27	93,8	55,7	12,5	6,2	26,2	25,0		9,3	14,6		7,1	8,1		0,7	8,1		1,0	9,3			12,6			9,7
Bayerisch Eisenstein (115)	13	13	44	49	141	156				17,7			73,2			9,1				0,5			3,2			96,3			100,0
Bischofsmais (116)	4	4	11	10	34	31	72,6	43,4	5,0	25,4	26,6	22,8		13,9	14,6		14,3	4,0		1,8	11,5			11,2			10,8			20,0
Bodenmais (117)	3	3	7	7	23	21	98,4	62,6	12,5	1,6	28,1	20,4		9,3	27,8			18,4			9,7			1,7			9,5			
Böbrach (118)	6	6	12	11	37	34	81,9	67,1	8,6	10,6	13,8	26,1	7,5	6,9	30,0		4,7	8,8		7,5	4,7			1,0			7,2			13,7
Drachselsried (120)	4	3	8	6	24	21	92,3	58,0	14,5	7,5	31,5	13,8		8,6	22,7	0,1	1,9	17,8			9,4			8,2			9,6			3,9
Frauenau (121)	3	3	8	7	25	23	98,0	80,9	21,4	2,0	10,0	32,1		7,4	23,6		1,8	5,5			4,3			3,0			7,7			2,2
Geiersthal (122)	3	3	8	7	24	23	99,0	37,1	9,2	1,0	46,5	14,0		16,2	11,7		0,1	18,9		0,1	22,0			6,8			16,6			0,9
Kirchberg i. Wald (126)	5	5	13	13	42	42	65,1	34,3	1,7	34,8	14,8	13,3		23,8	19,4	0,1	22,0	2,7	0,1	4,7	2,0		0,4	8,5			21,9			30,6
Kirchdorf i. Wald (127)	4	4	10	10	32	33	83,9	42,2	2,7	16,1	17,0	26,3		33,7	11,0		7,1	7,6			8,7			2,8			30,3			10,5
Kollnburg (128)	7	7	16	15	50	48	46,9	26,6	7,8	32,8	17,5	12,4	20,0	16,0	6,2	0,4	14,8	5,0		11,6	3,6		10,7	6,2		2,8	13,6			45,2
Langdorf (129)	4	4	10	10	31	34	76,5	49,9	11,9	23,5	13,0	20,4		31,3	15,4		5,8	4,5			2,0			5,6			30,7			9,4
Lindberg (130)	5	5	13	11	41	34	70,8	44,3	5,7	20,7	20,2	19,0	8,5	11,3	17,7		9,9	6,9		8,7	7,1		2,0	6,2		3,4	9,3			28,1
Patersdorf (134)	4	4	9	8	29	26	84,4	44,0	10,1	14,1	37,9	17,4	1,5	13,6	11,4		4,5	11,3			18,1			11,2			9,7			10,6
Prackenbach (135)	5	5	12	13	40	42	55,9	25,9	5,9	42,6	18,4	11,2	1,3	21,5	7,8	0,2	32,3	4,8		1,9	7,9			5,7			17,1			39,5
Regen (138)	5	5	11	11	36	34	81,1	37,7	3,6	18,5	38,4	10,7	0,4	10,6	17,7		8,6	17,5		4,6	8,1			13,1			14,5			14,7
Rinchnach (139)	4	4	10	11	32	34	88,8	42,5	7,8	10,9	23,9	15,5	0,2	29,2	13,3		4,4	13,7		0,1	5,7			9,3			28,0			6,7
Teisnach (143)	4	4	11	12	36	39	70,0	38,5	5,8	29,9	20,2	10,9	0,1	25,3	16,7		14,8	22,0		1,2	2,0			0,5			16,1			26,0
Viechtach (144)	7	7	17	17	54	53	70,9	20,0	1,4	23,6	43,2	5,5	5,4	16,9	10,4	0,1	6,4	15,0		6,2	18,1		6,7	11,0		0,6	17,9			20,7
Zwiesel (148)	4	4	10	9	31	28	88,9	46,3	1,5	11,1	38,6	8,2		8,5	26,4		6,5	26,4		0,2	12,6			7,3			9,8			7,6
Achslach (111)	9	9	20	22	65	70	3,3			70,1			26,6	27,1			23,6			39,8			9,5			17,4			82,6
Gotteszell (123)	3	3	6	6	20	20	97,5	70,1	8,0	2,5	26,8	46,8		3,1	13,9			5,0			14,0			8,1			4,2			
Ruhmannsfelden (142)	3	3	7	7	22	22	99,4	36,9	0,5	0,6	61,0	0,9		2,1	24,1			38,1			23,7			9,0			3,6			
Zachenberg (146)	5	5	12	11	37	36	65,8	0,2		34,2	49,2			41,8	0,2		6,2	18,6		2,7	20,0			8,3			39,4			13,5
Landkreis Regen gesamt	5	4	12	11	39	35	78,1	39,9	5,6	18,6	30,1	13,7	3,1	15,4	16,5	0,1	8,5	14,1		3,2	10,0		1,4	7,8		1,5	15,2			17,1
Deutschland gesamt	4	3	11	9	35	28	91,7	68,3	13,6	7,5	17,5	29,8	0,7	6,3	21,9	0,1	4,0	11,0		2,1	5,3		1,0	3,1		0,8	6,2			8,9

Anmerkungen: A: Auto; R: Fahrrad; F: Fuß; AV: Arithmetisches Mittel; ME: Median

Quellen: Thünen-Erreichbarkeitsmodell, Dr. Stefan Neumeier; Daten Bevölkerung: Zensus 2011, (c) Statistisches Bundesamt, Wiesbaden, 2015

Tabelle: Mittlere Erreichbarkeit von allgemeinbildenden Grundschulen in Minuten (Datenstand Standorte: 2015-2017) sowie Wegezeit in Minuten nach Bevölkerung - Landkreis Regen

Erreichbarkeit von allgemeinbildenden Schulen mit Sekundarstufe I in Minuten
(Datenstand Standorte: 2015-2017)
- Landkreis Regen -

(a) mit Pkw

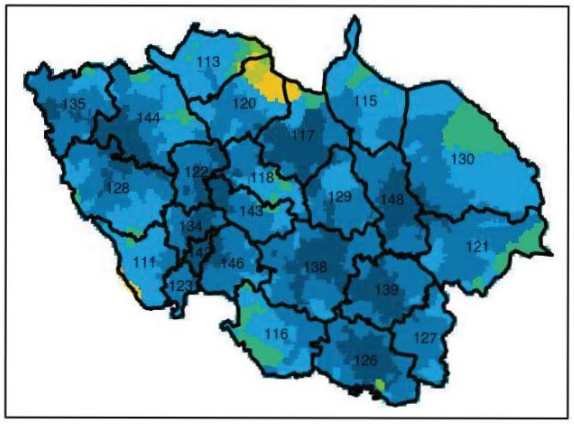

(d) Gemeinde-Median mit Pkw

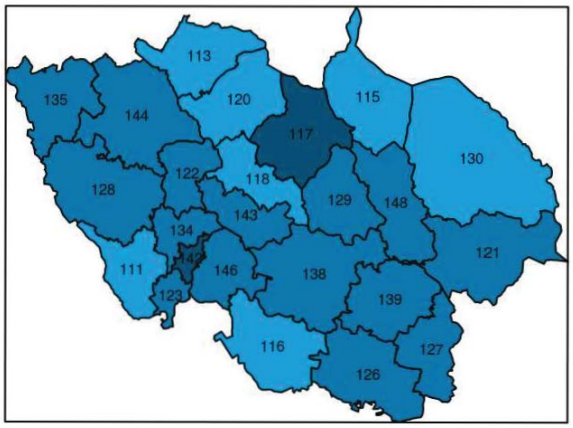

(b) mit Fahrrad

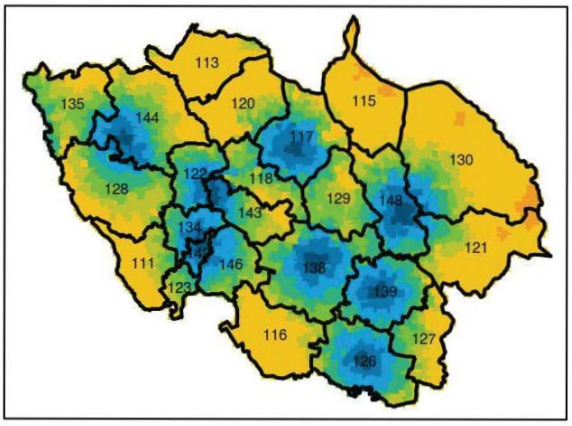

(e) Gemeinde-Median mit Fahrrad

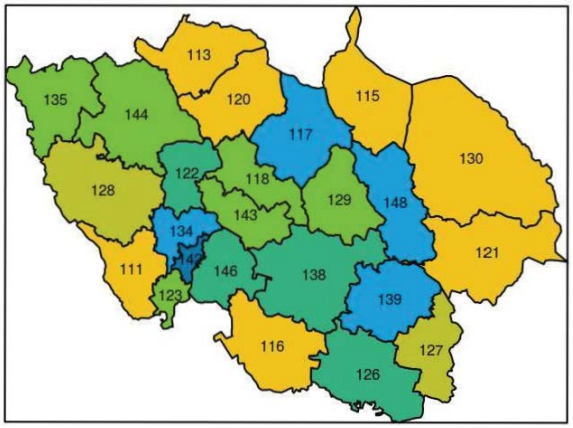

(c) fußläufig

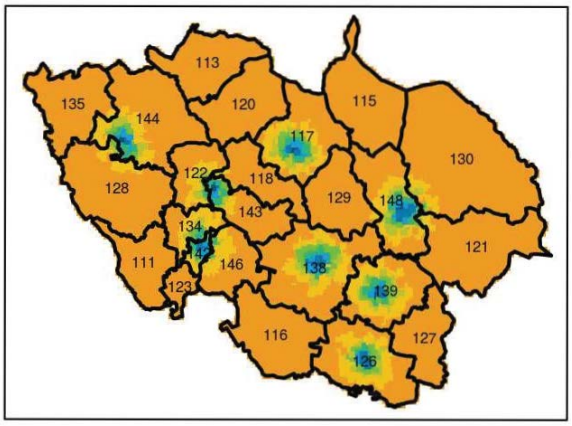

(f) Gemeinde-Median fußläufig

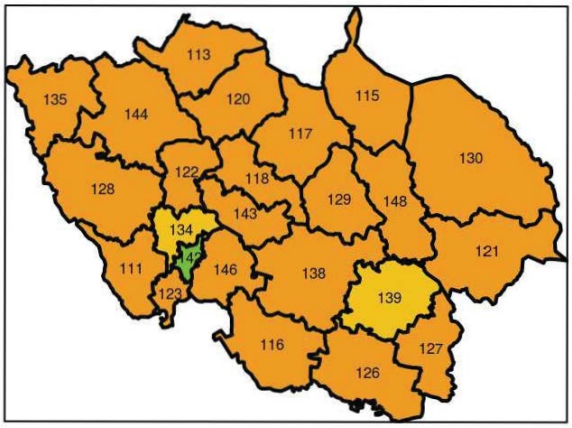

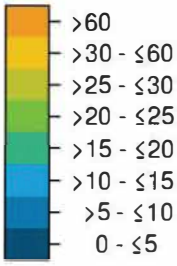

Quellen: Thünen-Erreichbarkeitsmodell; © GeoBasis-DE / BKG 2018; Map tiles by Stamen Design, under CC BY 3.0. Data by OpenStreetMap, under ODbL

Region/(Schlüssel in Karte)	Bewohnte Gebiete						Wegezeit in Minuten																					
	AV	ME	AV	ME	AV	ME	0 - ≤5			>5 - ≤10			>10 - ≤15			>15 - ≤20			>20 - ≤25			>25 - ≤30			>30 - ≤60			>60		
	Verkehrsträger																													
	A	A	R	R	F	F	A	R	F	A	R	F	A	R	F	A	R	F	A	R	F	A	R	F	A	R	F	A	R	F
	Wegezeit in Minuten						Bevölkerung in % (Zensus 2011)																							
Arnbruck (113)	12	12	43	44	138	140				9,6			89,7			0,7						1,2			98,8					100,0
Bayerisch Eisenstein (115)	13	13	51	55	163	177				17,7			78,5			3,9						0,5			87,1			12,4		100,0
Bischofsmais (116)	11	11	35	35	112	112				27,5			65,2			7,3				0,2		10,6			89,2					100,0
Bodenmais (117)	3	3	7	7	24	21	98,4	62,6	12,5	1,6	27,7	20,4		9,5	27,8		0,1	18,4			9,7			1,5			9,1			0,6
Böbrach (118)	10	9	23	23	74	74	3,0			80,7			11,9	2,7		4,4	40,9			43,9		8,1			4,4	2,4				97,6
Drachselsried (120)	9	9	31	31	98	100	1,5			88,6			9,8				3,1			17,9		0,1	16,6			62,4				100,0
Frauenau (121)	7	7	24	25	76	81	4,6			94,0	0,1		1,4	5,1			4,4			16,2			72,3	0,1		2,0	2,0			98,0
Geiersthal (122)	5	5	14	14	44	45	67,4	1,4		32,6	40,3			27,6	1,4		29,1	2,0		1,6	18,7			17,7			26,5			33,7
Kirchberg i. Wald (126)	5	5	14	13	44	42	65,1	34,3	1,7	34,8	14,8	13,3		23,8	19,4	0,1	20,6	2,7	0,1	3,6	2,0		2,8	8,5			21,9			30,6
Kirchdorf i. Wald (127)	7	7	26	27	85	88	3,1			89,0			7,9	0,3			21,8			3,7			56,2			18,0	0,3			99,7
Kollnburg (128)	8	8	23	24	75	78	23,4			50,3	3,8		26,2	5,9		0,1	35,5			17,5	2,4		26,8	1,1		10,5	3,6			92,9
Langdorf (129)	7	7	21	21	68	69	13,6			77,1	0,4		9,3	2,2			32,9			50,8			13,4			0,2	1,4			98,6
Lindberg (130)	7	7	20	18	64	56	26,8			59,3	13,2		13,9	37,1			18,1			16,0	1,6		2,2	11,6		13,3	32,9			53,9
Patersdorf (134)	5	4	12	12	40	40	74,1	5,6		24,4	19,6	0,7	1,5	66,4	3,9		7,3	3,0		1,2	8,6			7,2			57,4			19,2
Prackenbach (135)	8	7	24	24	77	75	20,6			70,1			8,4	6,7		0,9	17,7			47,7			16,7			11,2	4,2			95,8
Regen (138)	5	5	13	13	43	42	75,0	47,2	7,5	23,6	25,5	17,2	1,4	6,3	17,9		9,6	14,9		10,6	7,8		0,7	5,4			6,6			22,8
Rinchnach (139)	4	4	10	11	32	34	88,8	42,5	7,8	10,9	23,9	15,5	0,2	29,2	13,3		4,4	13,7		0,1	5,7			9,3			28,0			6,7
Teisnach (143)	5	6	15	15	47	49	61,0	38,5	5,8	34,9	19,6	10,9	4,1	15,3	16,7		9,3	16,2		6,4	7,9		9,9	0,3		1,1	9,0			33,3
Viechtach (144)	7	7	18	18	58	58	72,6	24,7	1,2	18,4	40,8	6,2	8,8	14,2	16,3	0,1	5,9	12,3		3,9	16,3		7,2	9,9		3,2	16,5			21,2
Zwiesel (148)	3	3	8	7	25	22	94,5	67,3	5,9	5,5	19,5	32,4		9,5	25,1		3,7	13,5			4,7			2,8			9,5			6,0
Achslach (111)	11	11	28	28	90	88				49,1			50,8			0,1	4,1			44,1			27,5			24,3				100,0
Gotteszell (123)	7	6	20	19	63	62	19,5			80,4			0,2	1,9			74,9			22,1			1,0				1,9			98,1
Ruhmannsfelden (142)	3	3	7	6	23	21	99,4	59,6	1,4	0,6	35,9	13,6		3,8	41,1		0,6	27,1			8,6			2,6			4,9			0,6
Zachenberg (146)	7	6	16	16	53	53	46,9	10,6		46,8	20,9		6,3	28,3	10,6		25,1	4,9		8,4	5,3		6,7	2,9			34,3			42,0
Landkreis Regen gesamt	7	6	20	19	64	62	54,2	27,1	3,1	34,3	17,6	10,0	10,9	12,2	12,2	0,5	12,2	8,0		9,8	5,7		9,2	4,3		11,8	11,6		0,2	45,2
Deutschland gesamt	6	5	17	15	56	49	77,6	46,1	7,8	18,8	23,0	18,7	3,1	9,9	16,8	0,4	7,3	11,5	0,1	5,2	7,5		3,5	5,0		4,8	10,0		0,1	22,6

Anmerkungen: A: Auto; R: Fahrrad; F: Fuß; AV: Arithmetisches Mittel; ME: Median

Quellen: Thünen-Erreichbarkeitsmodell, Dr. Stefan Neumeier; Daten Bevölkerung: Zensus 2011, (c) Statistisches Bundesamt, Wiesbaden, 2015

Tabelle: Mittlere Erreichbarkeit von allgemeinbildenden Schulen mit Sekundarstufe I in Minuten (Datenstand Standorte: 2015-2017) sowie Wegezeit in Minuten nach Bevölkerung - Landkreis Regen

Erreichbarkeit von allgemeinbildenden Schulen mit Sekundarstufe II in Minuten
(Datenstand Standorte: 2015-2017)
- Landkreis Regen -

(a) mit Pkw

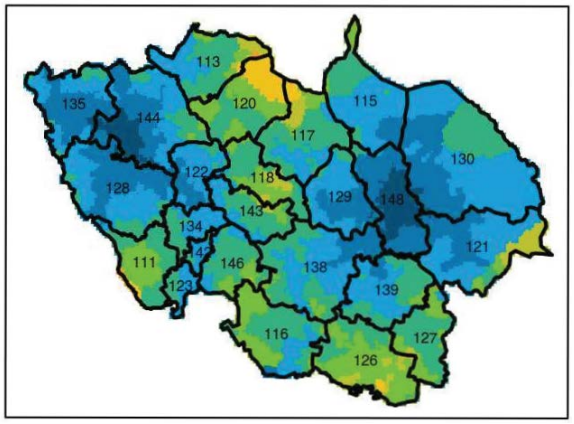

(d) Gemeinde-Median mit Pkw

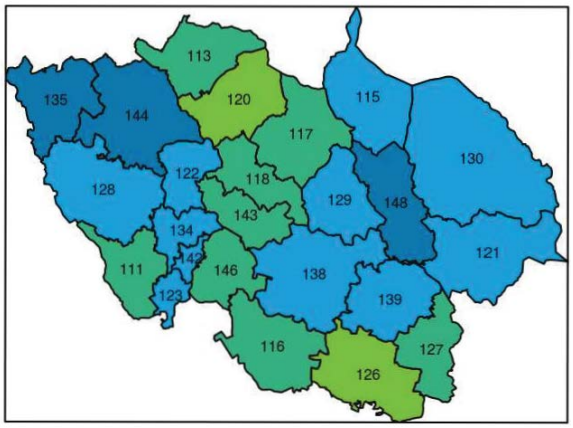

(b) mit Fahrrad

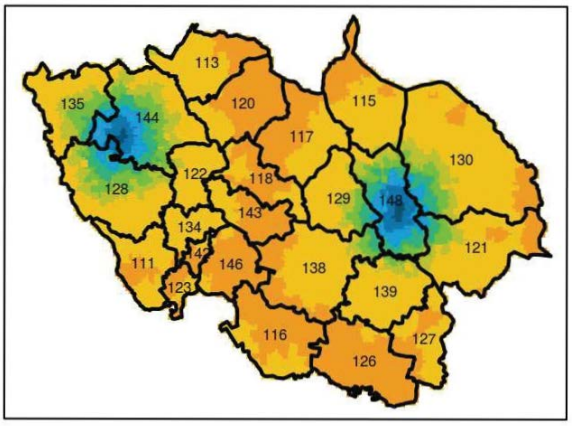

(e) Gemeinde-Median mit Fahrrad

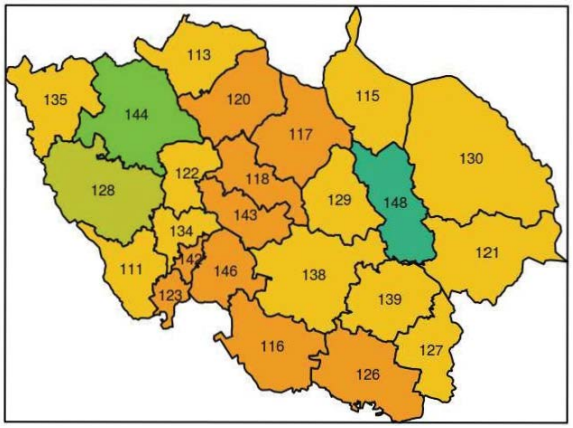

(c) fußläufig

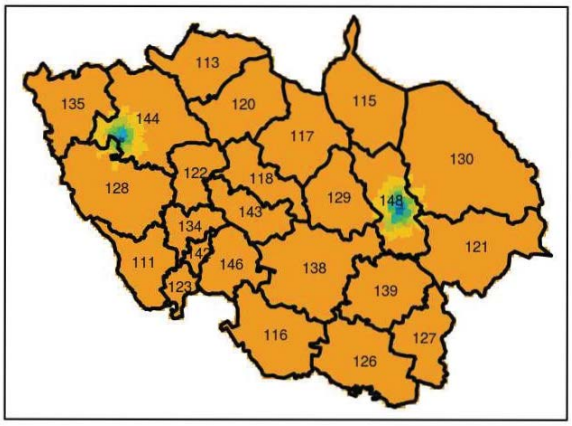

(f) Gemeinde-Median fußläufig

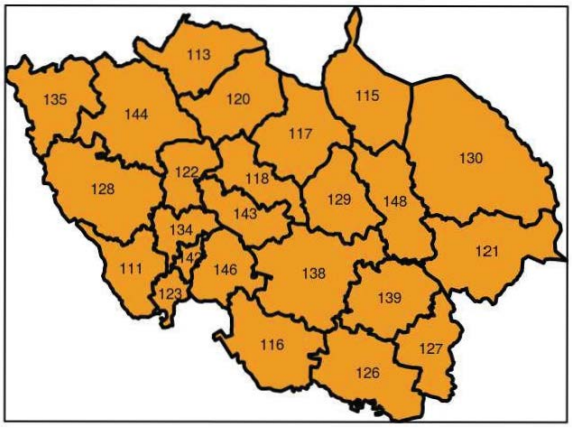

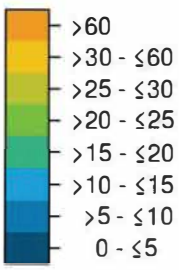

Quellen: Thünen-Erreichbarkeitsmodell; © GeoBasis-DE / BKG 2018; Map tiles by Stamen Design, under CC BY 3.0. Data by OpenStreetMap, under ODbL

Region/(Schlüssel in Karte)	Bewohnte Gebiete						Wegezeit in Minuten																					
	AV	ME	AV	ME	AV	ME	0 - ≤5			>5 - ≤10			>10 - ≤15			>15 - ≤20			>20 - ≤25			>25 - ≤30			>30 - ≤60			>60		
	Verkehrsträger																													
	A	A	R	R	F	F	A	R	F	A	R	F	A	R	F	A	R	F	A	R	F	A	R	F	A	R	F	A	R	F
	Wegezeit in Minuten						Bevölkerung in % (Zensus 2011)																							
Arnbruck (113)	16	16	49	50	156	160							22,4			76,4			1,1				1,2			97,6			1,2	100,0
Bayerisch Eisenstein (115)	13	14	54	57	172	182				17,7			76,3			6,1							0,5			83,6			15,8	100,0
Bischofsmais (116)	17	17	67	67	215	214							14,5			71,4			14,0			0,1				11,4			88,6	100,0
Bodenmais (117)	16	16	62	62	198	198							30,2			69,8										35,5			64,5	100,0
Böbrach (118)	20	19	60	61	192	196							1,3			82,9			13,5			2,3				72,2			27,8	100,0
Drachselsried (120)	20	20	66	67	212	215										60,7			39,2						0,1	12,0			88,0	100,0
Frauenau (121)	9	9	27	28	86	91	0,1			88,6			11,3	0,2			6,4			4,2			43,2			46,1	0,1			99,9
Geiersthal (122)	11	11	38	37	122	120				23,9			74,8			1,3				0,1			0,6			99,2				100,0
Kirchberg i. Wald (126)	22	21	70	70	224	225										22,7			72,3			4,9			0,1	7,0			93,0	100,0
Kirchdorf i. Wald (127)	18	18	57	57	184	184							1,3			81,6			17,1							88,6			11,4	100,0
Kollnburg (128)	10	10	27	28	86	90	3,1			56,3	3,0		35,4	3,6		5,1	31,9			12,8	2,3		17,7	0,7		31,0	2,2			94,8
Langdorf (129)	9	9	28	30	90	96	5,1			65,3			29,6	1,4			8,9			13,8			5,8			70,0	1,1			98,9
Lindberg (130)	8	8	24	21	75	68	9,2			76,3	0,3		14,3	27,2		0,2	26,4			25,6			6,3	0,3		14,2	17,7			82,0
Patersdorf (134)	13	12	50	51	162	162				5,5			78,9			15,6										98,7			1,3	100,0
Prackenbach (135)	10	9	29	30	94	96	1,2			61,4			35,4	6,4		1,8	5,2		0,2	32,4			12,2			43,8	2,4			97,6
Regen (138)	13	14	48	49	155	158	0,1			8,1			79,0			12,0	1,5		0,8	4,1			1,1			83,6			9,8	100,0
Rinchnach (139)	14	14	42	43	134	136				4,2			77,8			17,7			0,3				4,8			95,2				100,0
Teisnach (143)	15	15	58	58	186	187							60,5			39,5										77,6			22,4	100,0
Viechtach (144)	8	7	19	18	62	59	70,4	13,1	0,6	19,4	47,1	1,5	8,9	18,8	9,6	1,0	6,2	12,8	0,2	3,9	15,7		7,1	17,1		3,8	20,3			22,5
Zwiesel (148)	4	4	9	9	30	28	93,6	29,3	1,4	6,4	55,0	8,1		12,0	14,6		3,7	23,1			22,7			12,2			11,2			6,7
Achslach (111)	19	19	56	57	178	183										69,8			30,2							76,8			23,2	100,0
Gotteszell (123)	15	14	60	61	193	194							87,2			12,8										61,1			38,9	100,0
Ruhmannsfelden (142)	14	14	60	61	194	194							96,5			3,5										57,0			43,0	100,0
Zachenberg (146)	17	17	66	66	211	211							37,8			53,5			8,7							33,7			66,3	100,0
Landkreis Regen gesamt	13	14	43	45	139	145	19,4	5,0	0,2	16,5	11,8	1,1	33,9	4,7	2,8	22,4	4,0	4,2	7,4	3,9	4,5	0,3	4,1	3,3		45,1	4,2		21,6	79,6
Deutschland gesamt	9	8	28	24	89	78	61,5	29,9	4,0	24,7	23,8	11,2	10,0	10,9	12,5	2,9	7,5	10,4	0,6	6,1	7,9	0,1	5,1	5,9		14,5	11,2		2,2	37,0

Anmerkungen: A: Auto; R: Fahrrad; F: Fuß; AV: Arithmetisches Mittel; ME: Median

Quellen: Thünen-Erreichbarkeitsmodell, Dr. Stefan Neumeier; Daten Bevölkerung: Zensus 2011, (c) Statistisches Bundesamt, Wiesbaden, 2015

Tabelle: Mittlere Erreichbarkeit von allgemeinbildenden Schulen mit Sekundarstufe II in Minuten (Datenstand Standorte: 2015-2017) sowie Wegezeit in Minuten nach Bevölkerung - Landkreis Regen

Erreichbarkeit des nächsten Jobcenters in Minuten (Datenstand Standorte: 2017)
- Landkreis Regen -

(a) mit Pkw

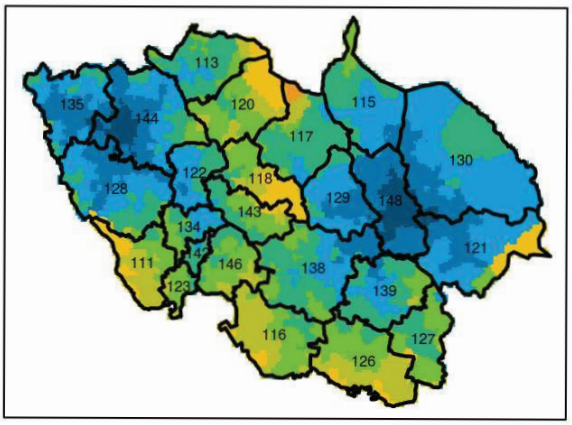

(d) Gemeinde-Median mit Pkw

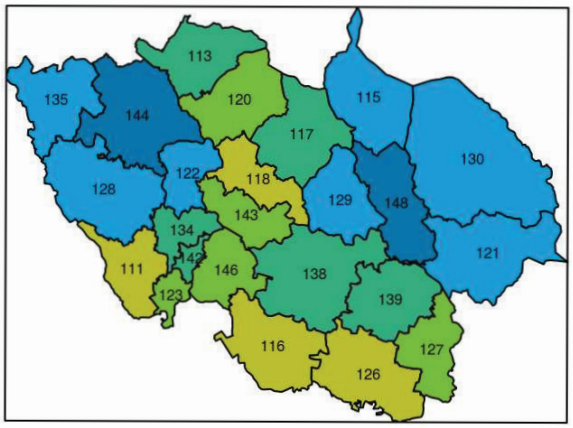

(b) mit Fahrrad

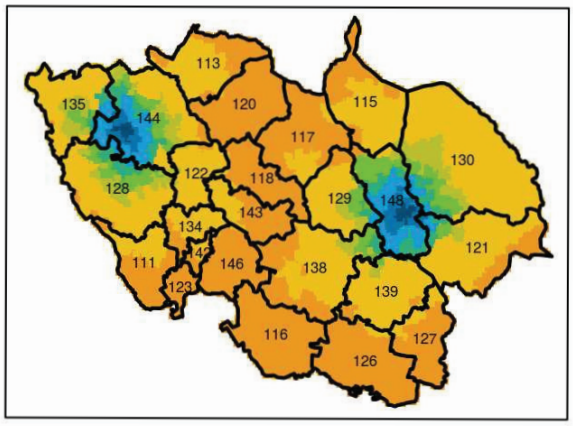

(e) Gemeinde-Median mit Fahrrad

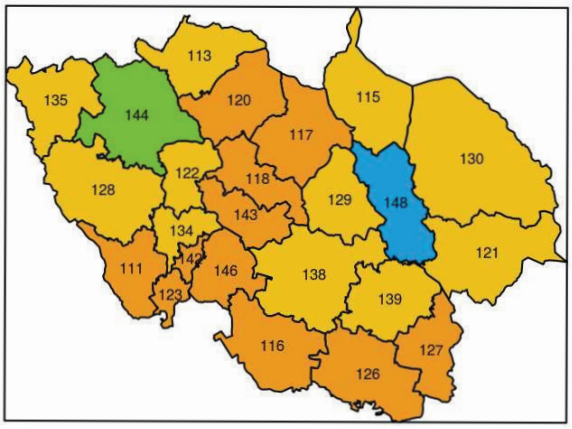

(c) fußläufig

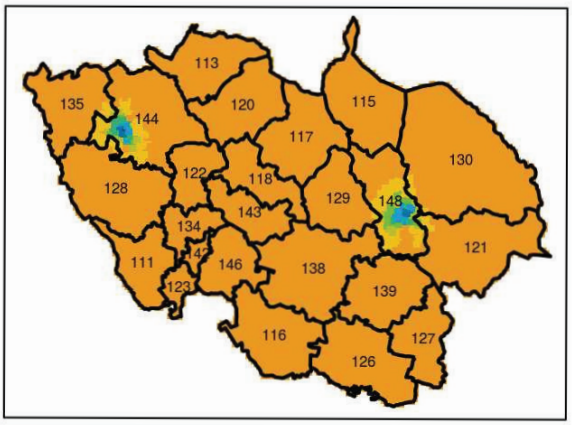

(f) Gemeinde-Median fußläufig

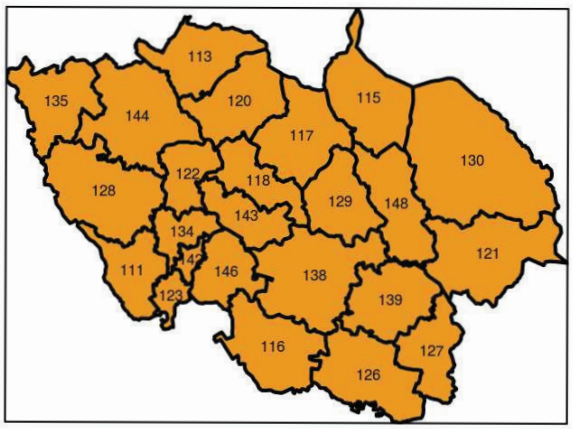

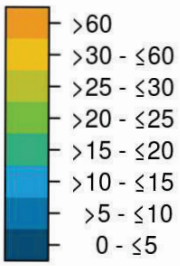

Quellen: Thünen-Erreichbarkeitsmodell; © GeoBasis-DE / BKG 2018; Map tiles by Stamen Design, under CC BY 3.0. Data by OpenStreetMap, under ODbL

Region/(Schlüssel in Karte)	Bewohnte Gebiete						Wegezeit in Minuten																					
	AV	ME	AV	ME	AV	ME	0 - ≤5			>5 - ≤10			>10 - ≤15			>15 - ≤20			>20 - ≤25			>25 - ≤30			>30 - ≤60			>60		
	Verkehrsträger																													
	A	A	R	R	F	F	A	R	F	A	R	F	A	R	F	A	R	F	A	R	F	A	R	F	A	R	F	A	R	F
	Wegezeit in Minuten						Bevölkerung in % (Zensus 2011)																							
Arnbruck (113)	17	17	55	55	175	178							8,1			88,9			3,0							94,9			5,1	100,0
Bayerisch Eisenstein (115)	15	15	55	58	177	184				3,3			54,4			41,4			0,8				0,5			63,4			36,1	100,0
Bischofsmais (116)	24	23	84	86	270	277										9,3			72,0			18,6			0,1				100,0	100,0
Bodenmais (117)	17	17	63	62	203	200							6,7			92,5			0,8							34,0			66,0	100,0
Böbrach (118)	26	25	78	74	251	239										11,7			70,5			8,2			9,7				100,0	100,0
Drachselsried (120)	23	22	74	74	238	236										26,9			62,3			10,5			0,3	1,1			98,9	100,0
Frauenau (121)	9	9	29	31	93	100	1,6			87,0	0,1		11,4	4,4			2,4			2,7			16,8	0,1		73,5	2,2			97,8
Geiersthal (122)	14	14	42	40	133	129				6,1			58,3			35,5			0,2				0,1			99,7			0,2	100,0
Kirchberg i. Wald (126)	24	24	83	85	266	273										5,8			59,2			34,0			1,0	5,4			94,6	100,0
Kirchdorf i. Wald (127)	20	19	69	70	222	225										74,5			25,5							10,8			89,2	100,0
Kollnburg (128)	12	12	31	32	99	101	1,2			45,8			29,4	4,1		23,3	3,3		0,2	24,1			24,2			44,2	3,4			96,6
Langdorf (129)	10	10	29	30	94	95	1,2			48,2			43,5	1,5		7,1	7,7			9,5			11,8			69,5	1,4			98,6
Lindberg (130)	9	8	24	22	77	70	3,0			77,8	0,8		18,5	12,1		0,7	36,7			29,1	0,5		7,3			14,1	2,6			96,9
Patersdorf (134)	16	15	54	52	171	166							74,8			13,9			11,2							91,0			9,0	100,0
Prackenbach (135)	10	10	32	33	102	106	1,2			52,9	0,3		41,4	6,9		4,5	3,2			19,8			19,8	0,3		50,0	5,6			94,1
Regen (138)	15	16	51	51	163	165	0,1			6,9			52,6	0,1		37,6	1,4		2,7	4,8		0,2	0,3			82,2			11,2	100,0
Rinchnach (139)	15	15	45	45	144	143				3,9			60,0			35,6			0,2			0,2	2,0			96,4			1,6	100,0
Teisnach (143)	19	19	61	60	197	191							12,2			73,5			14,2						0,1	71,9			28,1	100,0
Viechtach (144)	9	7	20	16	64	51	68,2	40,3	4,0	21,4	22,4	15,4	8,5	20,2	16,2	1,3	3,0	15,7	0,6	3,0	5,3	0,1	5,1	3,9		5,8	20,6		0,3	18,9
Zwiesel (148)	4	4	9	9	30	29	88,0	44,3	2,6	12,0	38,5	19,8		10,3	19,4		6,8	20,5		0,1	12,3			5,4			12,3			7,5
Achslach (111)	24	24	64	65	205	207										4,1			55,3			40,4			0,2	18,4			81,6	100,0
Gotteszell (123)	22	21	76	76	243	242										47,4			51,0			1,6							100,0	100,0
Ruhmannsfelden (142)	17	17	62	61	198	196							1,3			98,1			0,6							49,9			50,1	100,0
Zachenberg (146)	22	22	73	72	233	231										44,1			49,5			6,4				0,9			99,1	100,0
Landkreis Regen gesamt	15	16	48	49	156	156	18,2	9,6	0,7	15,3	7,1	4,0	20,4	4,4	4,1	27,2	3,0	4,2	14,7	3,8	2,1	3,9	3,4	1,1	0,3	38,6	4,2		30,1	79,6
Deutschland gesamt	14	13	48	42	154	135	24,3	8,6	0,9	26,4	13,8	2,7	16,6	10,7	4,0	10,4	8,1	4,5	5,4	6,3	4,5	2,5	5,3	4,2	1,5	20,4	10,4		14,0	55,9

Anmerkungen: A: Auto; R: Fahrrad; F: Fuß; AV: Arithmetisches Mittel; ME: Median

Quellen: Thünen-Erreichbarkeitsmodell, Dr. Stefan Neumeier; Daten Bevölkerung: Zensus 2011, (c) Statistisches Bundesamt, Wiesbaden, 2015

Tabelle: Mittlere Erreichbarkeit des nächsten Jobcenters in Minuten (Datenstand Standorte: 2017) sowie Wegezeit in Minuten nach Bevölkerung - Landkreis Regen

Apotheken-Erreichbarkeit in Minuten (Datenstand Standorte: 2012)
- Landkreis Regen -

(a) mit Pkw

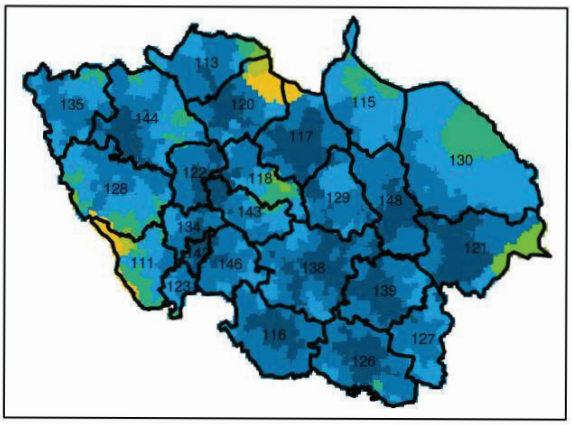

(d) Gemeinde-Median mit Pkw

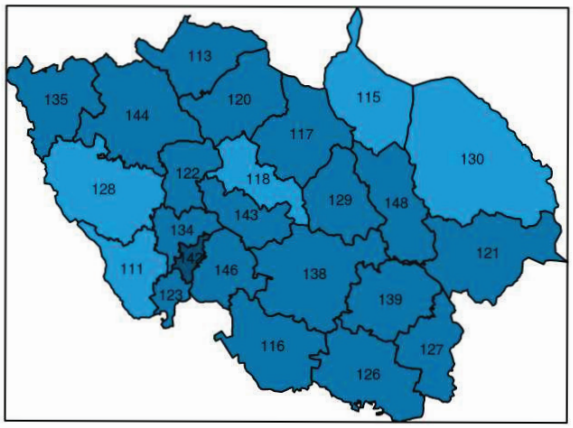

(b) mit Fahrrad

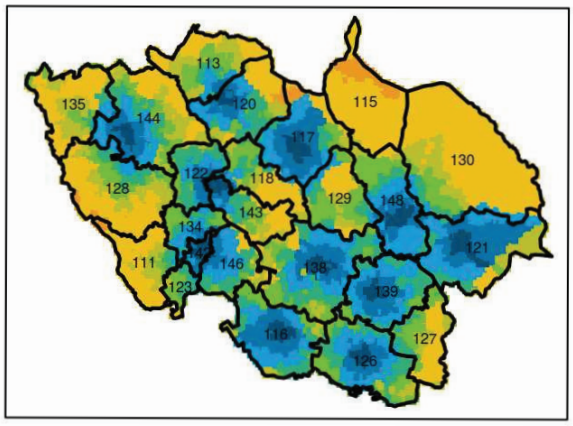

(e) Gemeinde-Median mit Fahrrad

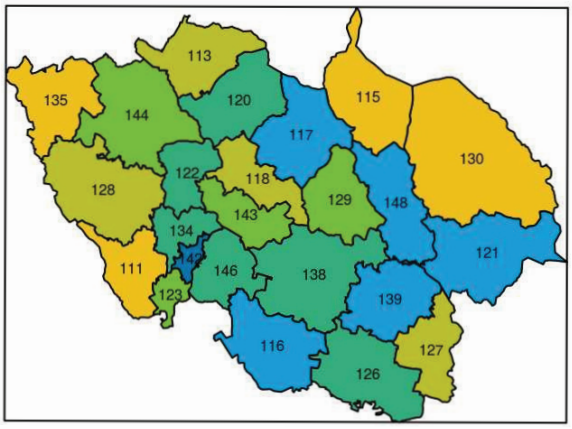

(c) fußläufig

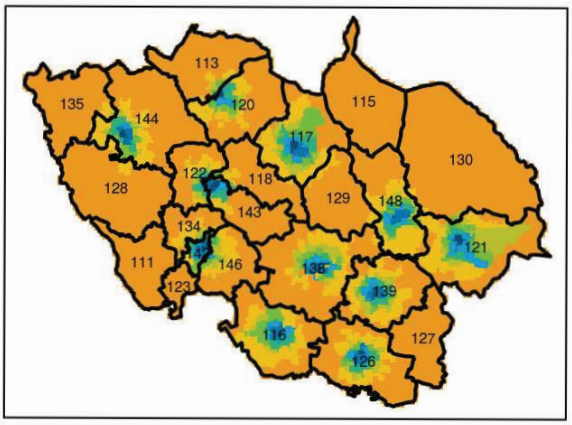

(f) Gemeinde-Median fußläufig

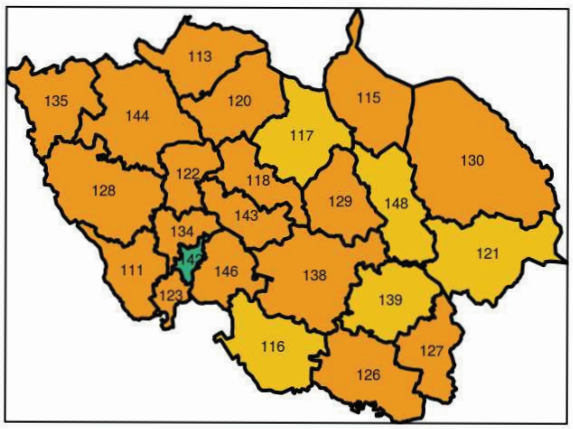

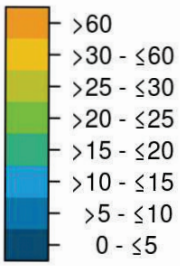

Quellen: Thünen-Erreichbarkeitsmodell; © GeoBasis-DE / BKG 2018; Map tiles by Stamen Design, under CC BY 3.0. Data by OpenStreetMap, under ODbL

Region/(Schlüssel in Karte)	Bewohnte Gebiete						Wegezeit in Minuten																					
	AV	ME	AV	ME	AV	ME	0 - ≤5			>5 - ≤10			>10 - ≤15			>15 - ≤20			>20 - ≤25			>25 - ≤30			>30 - ≤60			>60		
	Verkehrsträger																													
	A	A	R	R	F	F	A	R	F	A	R	F	A	R	F	A	R	F	A	R	F	A	R	F	A	R	F	A	R	F
	Wegezeit in Minuten						Bevölkerung in % (Zensus 2011)																							
Arnbruck (113)	7	7	22	22	70	70	14,0	1,1		81,5	2,0	0,2	4,5	7,8	0,9		51,2	0,5		23,3	0,6		9,0	0,7		5,6	5,5			91,7
Bayerisch Eisenstein (115)	15	15	55	58	176	188				1,6			51,7			45,9			0,8				0,3			59,4			40,3	100,0
Bischofsmais (116)	5	5	11	10	35	30	71,2	45,3	8,2	27,4	24,7	21,8	1,4	15,9	13,5		9,0	5,7		4,9	10,2		0,2	7,8			12,8			19,9
Bodenmais (117)	3	3	6	5	21	16	96,4	82,0	18,8	3,4	9,4	43,3	0,3	8,1	19,0		0,5	7,5			1,3			1,3			7,9			0,9
Böbrach (118)	11	10	25	24	79	78	4,1			77,5			11,6	3,5		6,3	47,4		0,5	32,4			6,5			10,2	3,3			96,7
Drachselsried (120)	6	6	14	13	44	42	63,2	31,3	7,2	32,8	21,9	11,2	3,9	16,0	7,4		23,3	10,9		2,5	7,3	0,1	3,9	5,3		1,0	18,0			32,6
Frauenau (121)	3	3	7	7	24	22	96,6	77,9	21,4	3,4	13,1	30,8		7,9	24,0		1,1	4,2			7,2			3,0			7,7			1,6
Geiersthal (122)	5	5	13	14	42	43	59,7	17,6		40,2	35,7		0,1	22,2	16,4		19,3	9,9		5,1	11,0			11,5			15,5			35,6
Kirchberg i. Wald (126)	5	5	14	14	44	44	56,4	34,9	11,7	43,0	13,5	16,7	0,5	21,9	6,6	0,1	16,6	2,9		11,3	5,1		1,8	4,4			18,4			34,4
Kirchdorf i. Wald (127)	8	8	28	29	89	92	2,2			81,8			16,0	0,4			13,4			11,4			35,3			39,6	0,3			99,7
Kollnburg (128)	11	11	28	29	89	92	2,9			51,7	0,2		31,4	4,5		14,0	10,1			29,5			20,4	0,2		35,4	4,4			95,4
Langdorf (129)	7	7	22	23	71	74	10,2			79,9	1,0		9,9	5,5			14,9			54,8			15,8	1,0		8,0	2,4			96,6
Lindberg (130)	9	8	25	22	79	72	2,3			77,5			20,1	3,8		0,2	43,4			27,8			10,4			14,6	2,8			97,2
Patersdorf (134)	7	6	16	15	50	48	47,7	0,6		45,0	8,0		7,0	55,1	0,6	0,3	22,7			12,9	1,2		0,5	5,4		0,1	32,1			60,6
Prackenbach (135)	10	9	28	29	90	94	2,0			66,7	0,3		29,9	7,4		1,4	4,1			28,6			19,9	0,2		39,7	5,6			94,3
Regen (138)	5	5	14	14	44	43	76,6	45,2	9,3	21,5	26,9	10,2	1,9	7,4	20,1		10,0	20,5		3,6	6,6		5,5	4,5		1,3	6,8			22,0
Rinchnach (139)	4	4	10	10	32	32	79,2	43,4	12,9	20,4	28,6	18,6	0,4	22,0	11,7		4,4	10,4		1,6	1,0			9,3			27,7			8,4
Teisnach (143)	6	7	17	17	53	56	58,3	49,2	17,3	35,7	7,1	18,3	6,0	4,7	13,4		19,7	5,8		6,7	1,3		7,3			5,3	3,0			40,8
Viechtach (144)	8	7	17	15	54	48	74,5	50,5	9,4	16,1	22,7	19,5	9,0	11,0	17,1	0,4	3,0	11,6		4,7	3,0		5,2	9,2		2,8	13,3			16,9
Zwiesel (148)	4	4	9	8	29	26	88,9	48,8	5,4	11,1	36,1	15,0		8,1	24,8		6,4	16,5		0,6	16,4			5,5			9,4			7,1
Achslach (111)	12	12	27	28	87	90				45,7			46,0	2,3		8,3	28,8			17,4			27,7			23,9				100,0
Gotteszell (123)	8	8	19	19	61	60	11,8			81,0	0,5		7,2	14,0			72,6			11,7			1,2				12,4			87,6
Ruhmannsfelden (142)	3	3	5	5	17	17	96,8	80,9	30,9	3,2	17,4	40,5		1,1	9,2		0,6	4,5			10,3			2,9			1,1			0,6
Zachenberg (146)	7	8	16	15	52	48	35,0	12,7		55,2	26,4		9,9	26,3	11,4		20,4	6,3		3,9	10,0		4,7	6,6		5,6	26,5			39,3
Landkreis Regen gesamt	7	7	18	17	58	54	57,7	35,1	7,6	33,5	17,8	12,8	7,3	11,2	12,5	1,4	13,6	8,5		9,2	5,5		5,8	4,3		6,7	10,3		0,5	38,4
Deutschland gesamt	5	5	15	12	47	38	84,1	63,7	17,8	13,4	16,0	26,2	2,2	6,7	17,2	0,3	5,0	9,2		3,5	4,9		2,2	3,2		2,8	6,7		0,1	14,7

Anmerkungen: A: Auto; R: Fahrrad; F: Fuß; AV: Arithmetisches Mittel; ME: Median

Quellen: Thünen-Erreichbarkeitsmodell, Dr. Stefan Neumeier; Daten Bevölkerung: Zensus 2011, (c) Statistisches Bundesamt, Wiesbaden, 2015

Tabelle: Mittlere Apotheken-Erreichbarkeit in Minuten (Datenstand Standorte: 2012) sowie Wegezeit in Minuten nach Bevölkerung - Landkreis Regen

Krankenhaus-Erreichbarkeit in Minuten (Datenstand Standorte: 2015)
- Landkreis Regen -

(a) mit Pkw

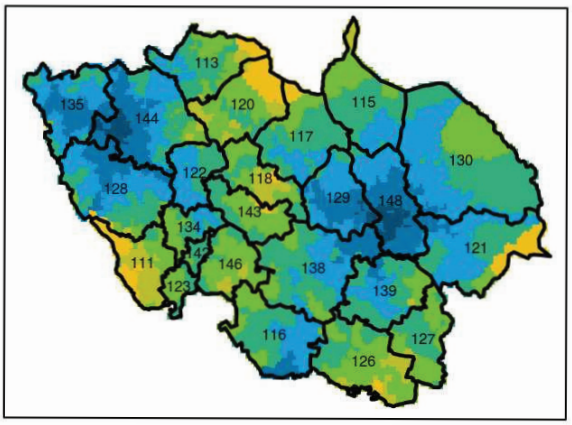

(d) Gemeinde-Median mit Pkw

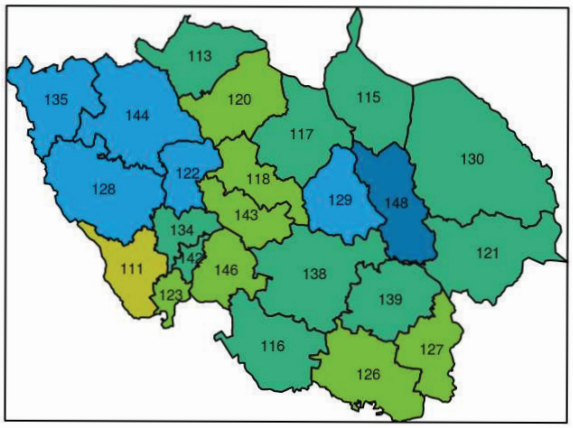

(b) mit Fahrrad

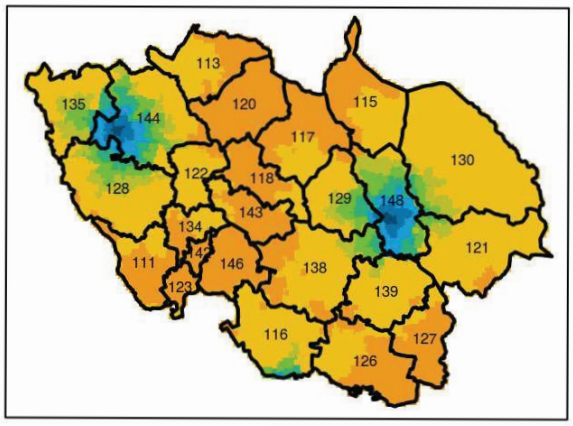

(e) Gemeinde-Median mit Fahrrad

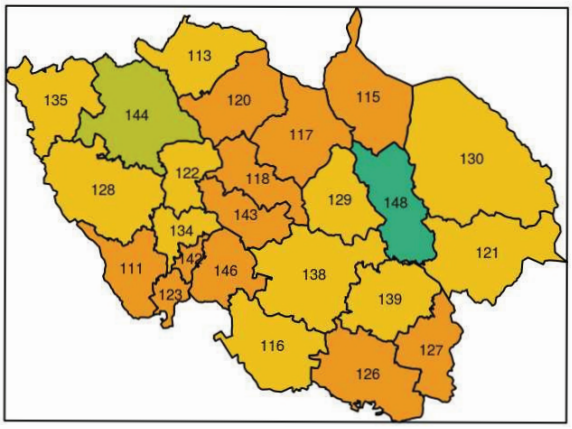

(c) fußläufig

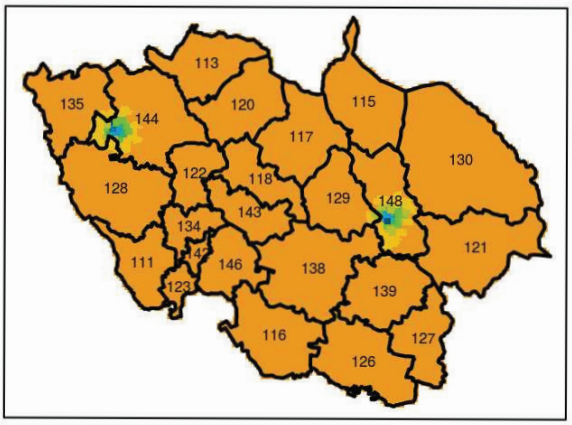

(f) Gemeinde-Median fußläufig

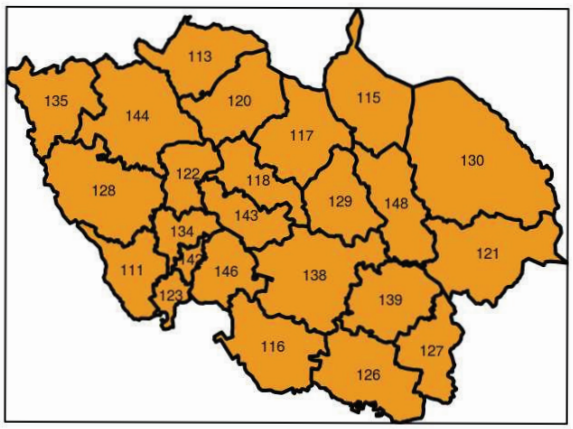

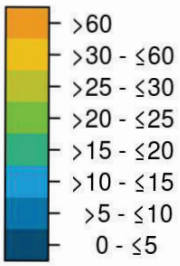

Quellen: Thünen-Erreichbarkeitsmodell; © GeoBasis-DE / BKG 2018; Map tiles by Stamen Design, under CC BY 3.0. Data by OpenStreetMap, under ODbL

Region/(Schlüssel in Karte)	Bewohnte Gebiete						Wegezeit in Minuten																							
	AV	ME	AV	ME	AV	ME	0 - ≤5			>5 - ≤10			>10 - ≤15			>15 - ≤20			>20 - ≤25			>25 - ≤30			>30 - ≤60			>60		
	Verkehrsträger																													
	A	A	R	R	F	F	A	R	F	A	R	F	A	R	F	A	R	F	A	R	F	A	R	F	A	R	F	A	R	F
	Wegezeit in Minuten						Bevölkerung in % (Zensus 2011)																							
Arnbruck (113)	18	18	53	53	170	171							9,2			80,6			10,2							88,8			11,2	100,0
Bayerisch Eisenstein (115)	18	19	61	64	196	204							25,2			57,5			17,3							31,7			68,3	100,0
Bischofsmais (116)	15	15	40	40	130	128				1,4			71,3			18,6	0,2		8,7	0,7			3,2			95,6			0,3	100,0
Bodenmais (117)	16	16	59	58	190	187							35,1			64,6			0,3							70,9			29,1	100,0
Böbrach (118)	22	21	71	72	227	232										71,8			17,6			9,5			1,0	3,2			96,8	100,0
Drachselsried (120)	22	22	76	75	242	241										29,0			67,6			3,3			0,1			100,0	100,0
Frauenau (121)	12	12	36	37	115	120				9,6			86,0			4,4				2,2			7,2			90,7				100,0
Geiersthal (122)	14	14	46	44	147	143				0,8			54,8			44,2			0,2							99,8			0,2	100,0
Kirchberg i. Wald (126)	21	21	63	62	201	197							1,5			19,0			72,3			7,0			0,1	42,8			57,2	100,0
Kirchdorf i. Wald (127)	19	19	68	68	216	216							0,3			75,5			24,2							15,8			84,2	100,0
Kollnburg (128)	13	13	32	33	103	105	0,1			42,7			30,6	3,1		25,3	7,3		1,3	25,7			17,1			46,9	2,9			97,1
Langdorf (129)	8	8	25	26	81	82	9,4			70,8	1,4		19,3	6,0		0,5	10,7			10,0	1,0		55,6	0,1		16,2	5,2			93,7
Lindberg (130)	12	12	30	28	97	90				28,9			57,7			13,3	2,6		0,2	37,0			34,7			25,7				100,0
Patersdorf (134)	17	16	58	56	186	180							61,7			23,9			14,4							83,0			17,0	100,0
Prackenbach (135)	11	11	31	32	98	102				51,3			42,5	7,0		6,2	5,0			29,1			12,4			46,6	6,1			93,9
Regen (138)	15	15	50	50	159	161	0,1			6,9			63,7	0,1		26,6	1,4		2,5	4,9		0,2	0,2			83,1			10,3	100,0
Rinchnach (139)	14	15	44	44	143	142				4,0			61,7			33,8			0,2			0,2	2,0			96,4			1,6	100,0
Teisnach (143)	19	19	64	64	207	205							2,7			73,6			23,6							52,4			47,6	100,0
Viechtach (144)	10	9	22	19	72	61	44,8	20,9	1,1	40,8	28,8	7,2	9,3	24,4	9,5	4,3	10,2	15,6	0,6	3,5	9,8	0,2	3,8	4,8		8,1	18,1		0,3	33,8
Zwiesel (148)	6	6	13	12	42	39	34,5	7,6	0,2	64,8	37,1	0,6	0,7	40,6	3,4		7,1	9,8		7,2	8,7		0,4	9,8			51,0			16,5
Achslach (111)	24	24	66	66	212	211										3,7			55,6			40,6			0,2	11,7			88,3	100,0
Gotteszell (123)	20	20	70	69	224	222										83,0			17,0							2,5			97,5	100,0
Ruhmannsfelden (142)	18	18	66	66	211	210										98,8			1,2							0,5			99,5	100,0
Zachenberg (146)	21	21	72	72	231	230										47,7			48,2			4,1							100,0	100,0
Landkreis Regen gesamt	15	16	46	46	148	149	9,2	3,1	0,1	19,8	7,6	0,8	28,7	8,1	1,4	28,9	2,9	2,8	12,1	5,4	2,1	1,4	4,5	1,7		43,7	8,6		24,7	82,4
Deutschland gesamt	13	12	40	37	130	120	28,4	9,8	0,9	33,6	17,9	3,0	21,4	13,8	4,7	11,2	9,8	5,6	3,9	7,9	5,8	1,1	6,6	5,5	0,4	25,2	13,7		8,9	60,8

Anmerkungen: A: Auto; R: Fahrrad; F: Fuß; AV: Arithmetisches Mittel; ME: Median

Quellen: Thünen-Erreichbarkeitsmodell, Dr. Stefan Neumeier; Daten Bevölkerung: Zensus 2011, (c) Statistisches Bundesamt, Wiesbaden, 2015

Tabelle: Mittlere Krankenhaus-Erreichbarkeit in Minuten (Datenstand Standorte: 2015) sowie Wegezeit in Minuten nach Bevölkerung - Landkreis Regen

Hausarzt-Erreichbarkeit in Minuten (Datenstand Standorte: 2016)
- Landkreis Regen -

(a) mit Pkw

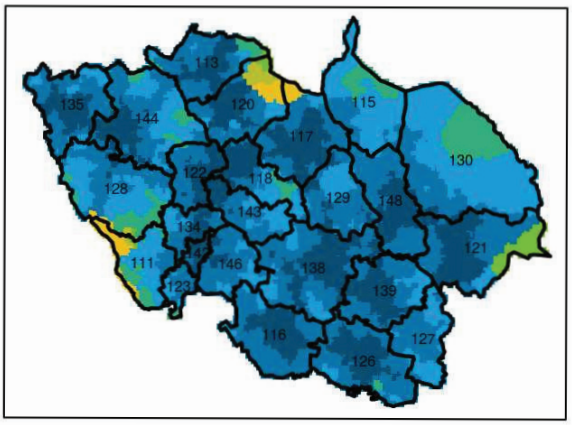

(d) Gemeinde-Median mit Pkw

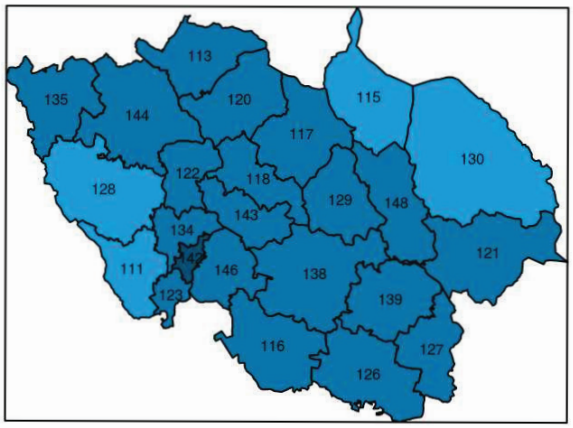

(b) mit Fahrrad

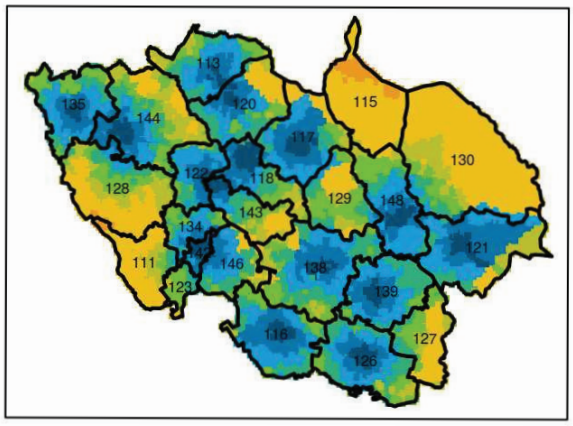

(e) Gemeinde-Median mit Fahrrad

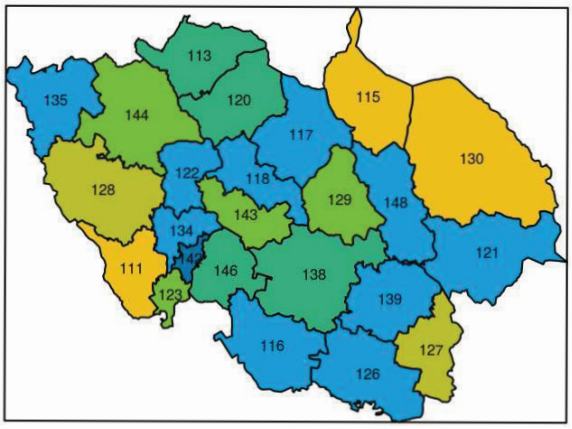

(c) fußläufig

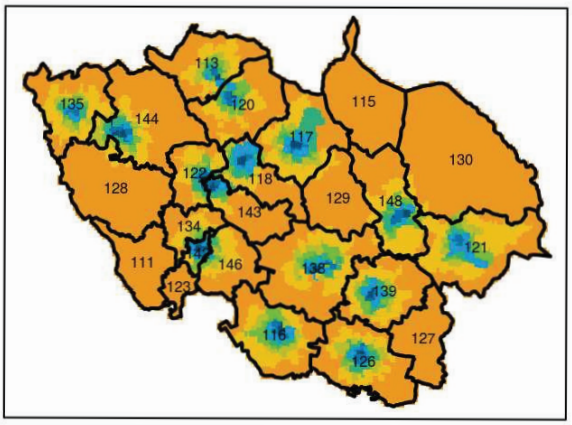

(f) Gemeinde-Median fußläufig

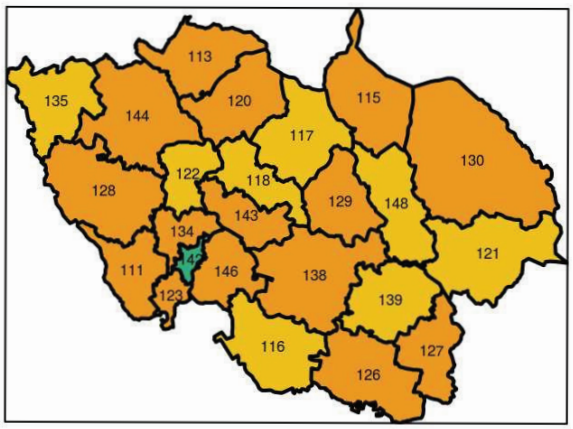

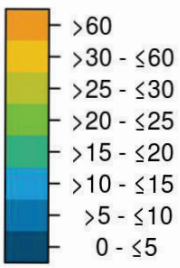

Quellen: Thünen-Erreichbarkeitsmodell; © GeoBasis-DE / BKG 2018; Map tiles by Stamen Design, under CC BY 3.0. Data by OpenStreetMap, under ODbL

Region/(Schlüssel in Karte)	Bewohnte Gebiete						Wegezeit in Minuten																					
	AV	ME	AV	ME	AV	ME	0 - ≤5			>5 - ≤10			>10 - ≤15			>15 - ≤20			>20 - ≤25			>25 - ≤30			>30 - ≤60			>60		
	Verkehrsträger																													
	A	A	R	R	F	F	A	R	F	A	R	F	A	R	F	A	R	F	A	R	F	A	R	F	A	R	F	A	R	F
	Wegezeit in Minuten						Bevölkerung in % (Zensus 2011)																							
Arnbruck (113)	5	5	12	11	39	35	71,2	42,6	4,7	27,8	26,7	13,4	1,0	14,7	20,4		10,0	19,0		3,9	8,5		2,0	1,9			15,1			17,0
Bayerisch Eisenstein (115)	14	15	54	58	174	185				2,0			55,4			41,7			0,8				0,5			63,4			36,1	100,0
Bischofsmais (116)	5	4	10	10	33	31	72,2	45,3	10,0	27,2	25,1	25,2	0,6	17,0	10,0		7,4	6,1		5,1	10,8			6,0			15,4			16,4
Bodenmais (117)	4	3	7	6	22	18	94,2	82,1	16,9	5,5	9,1	28,4	0,3	8,1	36,4		0,7	5,6			2,0			1,1			8,7			0,8
Böbrach (118)	7	6	12	10	38	31	81,0	75,9	35,2	9,0	7,1	24,1	9,0	5,0	13,3	1,0	3,9	4,7		5,4	1,0		2,4	3,3		0,3	5,7			12,8
Drachselsried (120)	6	5	12	12	38	37	67,5	38,5	13,9	30,2	19,0	6,4	2,1	20,1	13,9		19,7	7,0		2,7	6,6	0,1		4,1		0,1	23,4			24,8
Frauenau (121)	4	4	8	7	25	24	95,4	76,3	10,5	4,6	14,5	36,6		7,9	27,7		1,4	5,3			6,0			3,6			8,8			1,6
Geiersthal (122)	4	4	11	11	35	34	68,1	35,8	10,6	31,9	21,6	12,1		26,3	11,6		12,8	10,7		3,5	4,7			6,1			20,3			23,9
Kirchberg i. Wald (126)	5	5	13	13	41	42	58,9	36,1	16,4	40,8	13,2	13,3	0,3	23,9	6,2	0,1	14,7	2,0		10,5	5,6		1,7	4,9			19,5			32,1
Kirchdorf i. Wald (127)	8	8	28	29	90	93	1,3			82,0			16,7	0,4			13,0			12,1			28,0			46,5	0,3			99,7
Kollnburg (128)	11	11	27	29	88	92	4,8			52,6	2,8		27,3	2,9		15,3	10,0			36,3			14,1	1,7		34,0	3,4			94,8
Langdorf (129)	7	6	22	22	70	70	14,1			76,4	1,0		9,5	5,5			23,0			49,8			13,3	1,0		7,4	1,2			97,8
Lindberg (130)	9	8	24	22	77	70	3,1			77,0	0,5		19,7	10,3		0,2	39,2			28,8	0,5		7,1			14,1	2,9			96,6
Patersdorf (134)	6	6	15	14	47	44	62,2	0,6		31,5	13,2		5,9	57,5	0,6	0,3	16,8	1,4		11,3	5,2		0,4	3,9		0,1	48,0			40,9
Prackenbach (135)	6	6	13	13	42	41	44,5	24,9	3,8	52,6	19,7	13,0	2,8	18,1	8,1		22,2	2,2		14,8	7,3		0,3	5,8			20,9			39,0
Regen (138)	5	5	14	13	44	42	78,6	36,8	7,3	19,6	35,3	9,6	1,8	7,7	19,6		11,0	22,9		2,9	8,6		5,2	2,8		1,1	7,7			21,5
Rinchnach (139)	5	4	10	10	32	32	78,6	45,3	17,3	21,0	23,3	15,9	0,4	25,2	10,7		5,6	8,4		0,7	2,2			6,0			27,8			11,7
Teisnach (143)	6	7	17	18	53	57	57,9	49,2	19,5	36,5	6,9	21,5	5,6	4,9	8,2		19,3	4,6		7,1	2,4		7,4			5,2	3,0			40,8
Viechtach (144)	7	7	16	15	52	48	77,0	51,8	11,2	15,1	21,0	24,6	7,7	11,2	11,8	0,2	3,6	11,6		5,5	3,0		5,5	6,5		1,4	14,4			16,7
Zwiesel (148)	4	4	8	8	27	25	89,7	55,9	11,2	10,3	30,1	23,9		7,3	14,2		6,5	19,7		0,2	10,6			3,9			9,6			7,0
Achslach (111)	12	12	28	28	88	91				46,5			48,0	2,1		5,5	20,3			24,4			28,4			24,8				100,0
Gotteszell (123)	7	7	19	19	62	61	17,5			78,3			4,2	14,2			70,3			14,2			1,2				4,8			95,2
Ruhmannsfelden (142)	3	3	5	5	17	15	98,8	83,4	15,9	1,2	14,8	44,7		1,1	21,4		0,6	10,3			3,0			1,2			2,8			0,6
Zachenberg (146)	7	7	16	15	52	47	39,0	13,1		52,4	33,5		8,7	15,8	12,7		23,6	9,1		3,6	5,8		4,7	6,1		5,7	27,7			38,7
Landkreis Regen gesamt	6	6	16	14	51	46	64,2	39,4	9,5	28,8	19,2	15,5	5,8	12,2	12,5	1,2	11,9	9,9		7,7	5,3		4,1	3,5		4,9	12,3		0,5	31,5
Deutschland gesamt	5	4	12	10	40	31	87,3	69,3	24,0	11,1	13,8	27,6	1,4	6,4	15,7	0,2	4,4	7,7		2,8	4,2		1,6	2,9		1,7	6,4			11,5

Anmerkungen: A: Auto; R: Fahrrad; F: Fuß; AV: Arithmetisches Mittel; ME: Median

Quellen: Thünen-Erreichbarkeitsmodell, Dr. Stefan Neumeier; Daten Bevölkerung: Zensus 2011, (c) Statistisches Bundesamt, Wiesbaden, 2015

Tabelle: Mittlere Hausarzt-Erreichbarkeit in Minuten (Datenstand Standorte: 2016) sowie Wegezeit in Minuten nach Bevölkerung - Landkreis Regen

Kinderarzt-Erreichbarkeit in Minuten (Datenstand Standorte: 2016)
- Landkreis Regen -

(a) mit Pkw

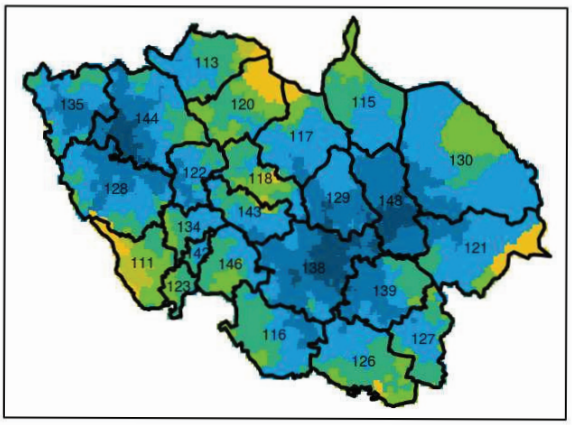

(d) Gemeinde-Median mit Pkw

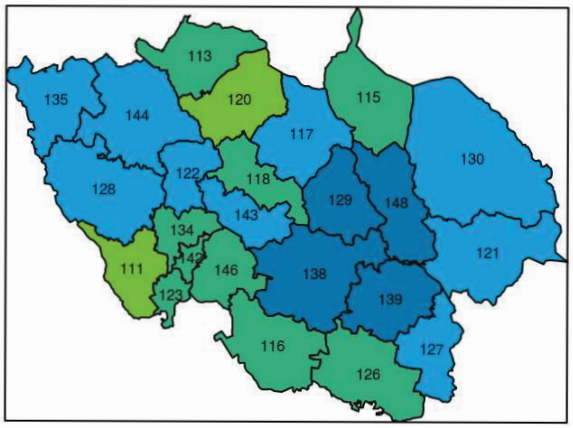

(b) mit Fahrrad

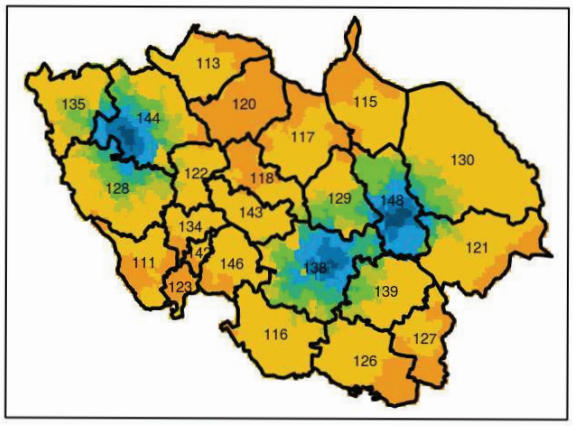

(e) Gemeinde-Median mit Fahrrad

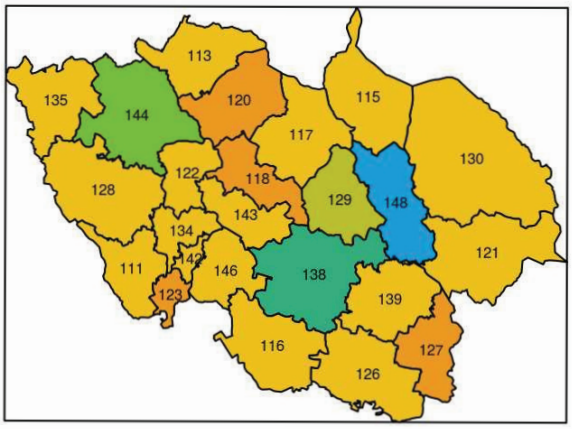

(c) fußläufig

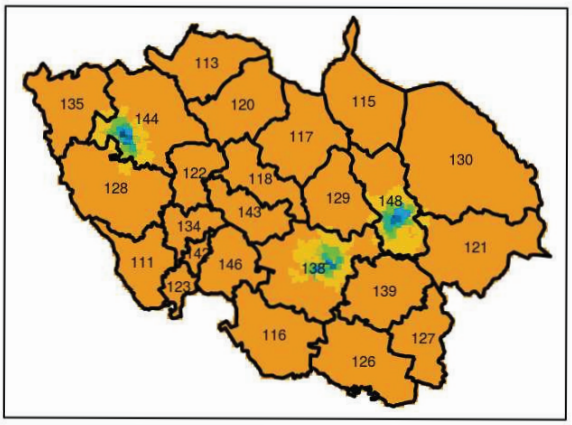

(f) Gemeinde-Median fußläufig

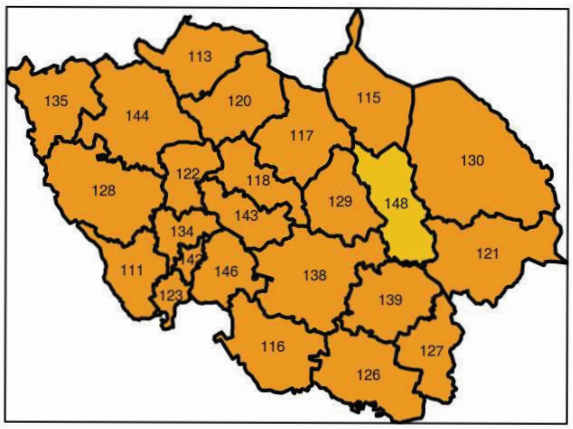

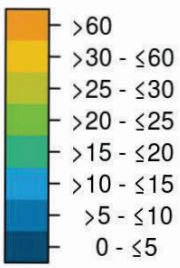

Quellen: Thünen-Erreichbarkeitsmodell; © GeoBasis-DE / BKG 2018; Map tiles by Stamen Design, under CC BY 3.0. Data by OpenStreetMap, under ODbL

Region/(Schlüssel in Karte)	Bewohnte Gebiete						Wegezeit in Minuten																					
	AV	ME	AV	ME	AV	ME	0 - ≤5			>5 - ≤10			>10 - ≤15			>15 - ≤20			>20 - ≤25			>25 - ≤30			>30 - ≤60			>60		
	Verkehrsträger																													
	A	A	R	R	F	F	A	R	F	A	R	F	A	R	F	A	R	F	A	R	F	A	R	F	A	R	F	A	R	F
	Wegezeit in Minuten						Bevölkerung in % (Zensus 2011)																							
Arnbruck (113)	15	15	48	47	152	152				2,8			46,1			50,6			0,5			0,6			98,7			0,7	100,0
Bayerisch Eisenstein (115)	16	16	58	60	186	193				0,3			31,7			66,5			1,5						46,9			53,1	100,0
Bischofsmais (116)	14	13	44	46	140	147				9,5			72,2			18,2			0,1			3,9			96,1				100,0
Bodenmais (117)	12	12	52	52	168	165				6,5			92,3			1,1									93,9			6,1	100,0
Böbrach (118)	18	18	59	64	188	206				1,1			18,9			67,2			11,5	0,7		1,0	1,9		0,2	12,5			84,9	100,0
Drachselsried (120)	19	18	70	70	224	224							7,9			78,8			13,0			0,2			0,1	1,7			98,3	100,0
Frauenau (121)	10	10	31	33	98	106	0,1			73,6			25,3	0,9		1,0	5,7			2,0			9,2			82,2	0,2			99,8
Geiersthal (122)	12	12	39	37	124	119				19,0			78,0			3,1							6,3			93,7				100,0
Kirchberg i. Wald (126)	16	15	53	52	171	165				0,7			54,8			39,2			5,3				0,9		0,1	75,6			23,5	100,0
Kirchdorf i. Wald (127)	14	13	56	57	180	183				1,4			75,0			23,6										75,4			24,6	100,0
Kollnburg (128)	11	11	28	30	90	95	1,7			52,5	0,2		31,0	4,5		14,8	10,0			29,3			18,0	0,2		38,1	4,4			95,4
Langdorf (129)	7	6	22	22	71	72	14,1			76,4	1,0		9,5	5,5			22,2			49,4			14,1	1,0		7,8	1,2			97,8
Lindberg (130)	10	9	26	24	85	78	0,9			72,2			24,5	0,4		2,4	32,3			30,9			20,2			16,1	0,4			99,6
Patersdorf (134)	14	13	50	48	162	154				2,6			79,4			16,6			1,4						92,1			7,9	100,0
Prackenbach (135)	12	11	32	33	101	105				48,4			40,8	6,3		10,8	4,0			23,7			17,5			48,5	5,3			94,7
Regen (138)	6	6	16	16	51	51	66,2	12,8	0,3	31,0	52,3	3,3	2,5	11,4	7,5	0,3	12,2	11,5		3,3	21,4		4,6	11,9		3,3	20,4			23,8
Rinchnach (139)	10	9	31	31	101	98				78,4			19,5			1,8	1,4		0,3	20,7			35,2			42,7				100,0
Teisnach (143)	13	14	44	46	139	146				8,5			80,7			10,8							0,7			99,3				100,0
Viechtach (144)	9	8	20	17	62	53	64,6	34,9	3,9	23,7	33,1	13,0	8,9	13,3	16,2	2,2	5,1	12,1	0,6	3,8	12,7		4,2	6,5		5,4	14,8		0,3	20,8
Zwiesel (148)	5	4	10	9	32	30	81,8	29,1	5,4	18,2	54,3	4,2		8,6	15,8		4,2	21,2		3,7	9,2			21,7			13,2			9,2
Achslach (111)	22	22	59	58	188	186										11,1			82,0			6,9				50,2			49,8	100,0
Gotteszell (123)	18	18	64	64	205	204							5,7			85,9			8,4							15,7			84,3	100,0
Ruhmannsfelden (142)	15	15	58	58	187	186							67,0			33,0										92,8			7,2	100,0
Zachenberg (146)	16	16	50	53	162	170				0,5			17,9			75,1			6,5							80,6			19,4	100,0
Landkreis Regen gesamt	12	12	37	37	120	118	26,5	9,0	1,1	24,4	17,5	2,3	30,2	4,6	4,7	16,4	5,1	5,5	2,4	6,3	5,5	0,1	5,6	5,0		41,1	6,4		10,7	69,5
Deutschland gesamt	10	9	32	28	104	88	54,8	29,5	4,5	24,6	22,8	10,8	12,2	10,4	11,9	5,6	6,8	9,9	1,8	5,4	7,5	0,6	4,5	5,7	0,2	15,6	10,7		4,9	38,9

Anmerkungen: A: Auto; R: Fahrrad; F: Fuß; AV: Arithmetisches Mittel; ME: Median

Quellen: Thünen-Erreichbarkeitsmodell, Dr. Stefan Neumeier; Daten Bevölkerung: Zensus 2011, (c) Statistisches Bundesamt, Wiesbaden, 2015

Tabelle: Mittlere Kinderarzt-Erreichbarkeit in Minuten (Datenstand Standorte: 2016) sowie Wegezeit in Minuten nach Bevölkerung - Landkreis Regen

Zahnarzt-Erreichbarkeit in Minuten (Datenstand Standorte: 2016)
- Landkreis Regen -

(a) mit Pkw

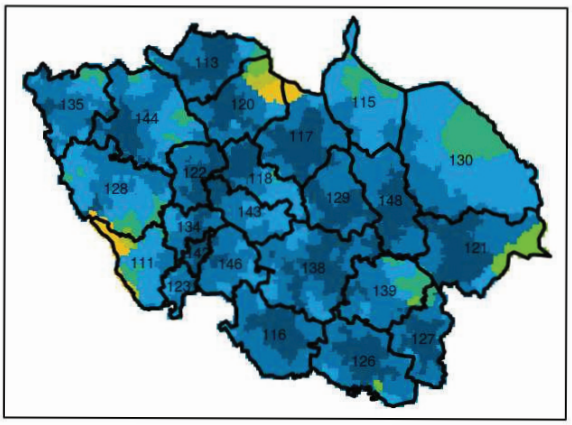

(d) Gemeinde-Median mit Pkw

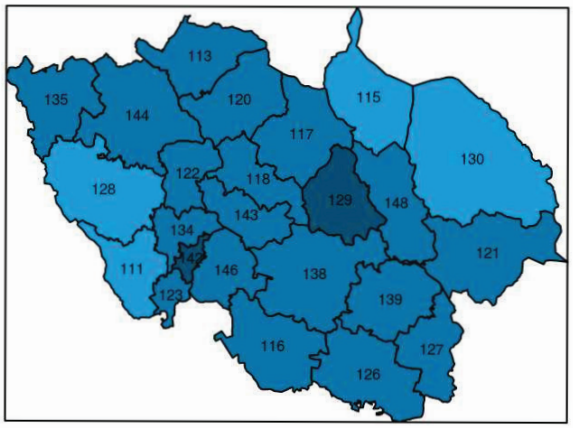

(b) mit Fahrrad

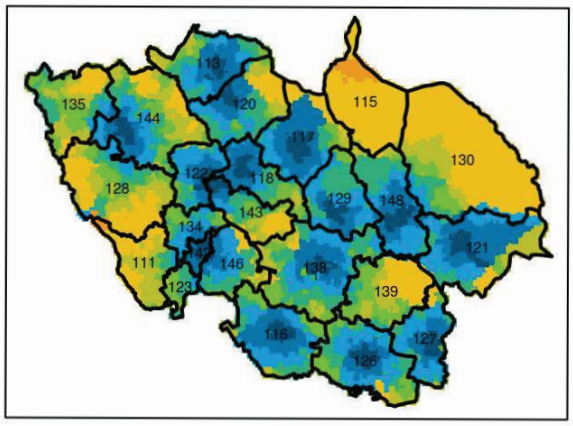

(e) Gemeinde-Median mit Fahrrad

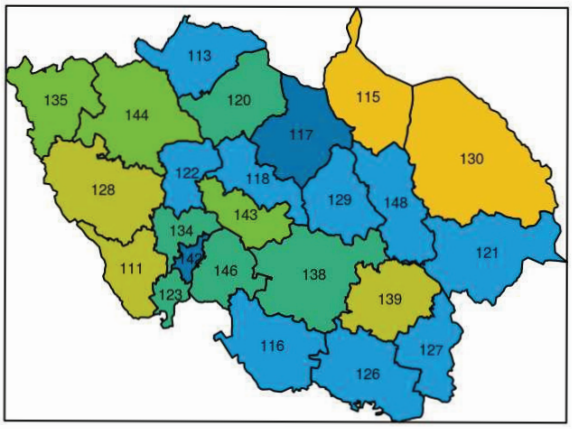

(c) fußläufig

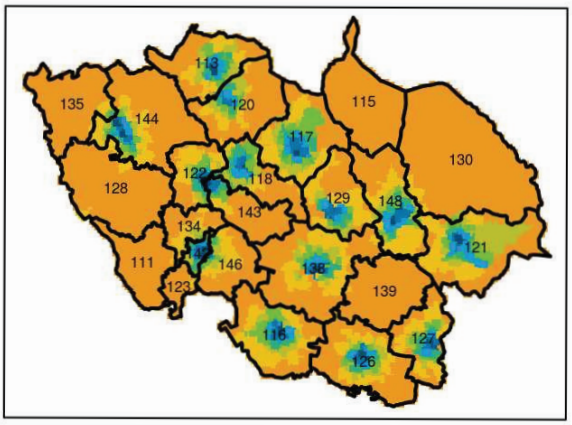

(f) Gemeinde-Median fußläufig

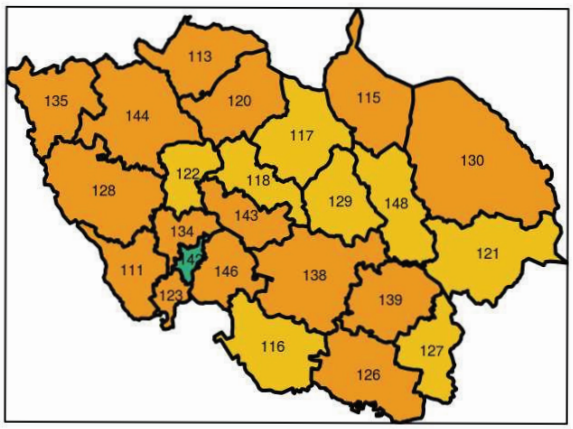

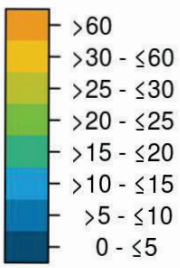

Quellen: Thünen-Erreichbarkeitsmodell; © GeoBasis-DE / BKG 2018; Map tiles by Stamen Design, under CC BY 3.0. Data by OpenStreetMap, under ODbL

Region/(Schlüssel in Karte)	Bewohnte Gebiete						Wegezeit in Minuten																					
	AV	ME	AV	ME	AV	ME	0 - ≤5			>5 - ≤10			>10 - ≤15			>15 - ≤20			>20 - ≤25			>25 - ≤30			>30 - ≤60			>60		
	Verkehrsträger																													
	A	A	R	R	F	F	A	R	F	A	R	F	A	R	F	A	R	F	A	R	F	A	R	F	A	R	F	A	R	F
	Wegezeit in Minuten						Bevölkerung in % (Zensus 2011)																							
Arnbruck (113)	4	4	11	10	37	31	86,1	61,4	24,6	13,6	10,9	17,0	0,3	12,5	18,7		9,3	4,5		3,9	4,5		2,0	2,0			12,5			16,3
Bayerisch Eisenstein (115)	14	15	53	56	169	179				5,4			54,6			39,1			0,8				0,5			75,1			24,4	100,0
Bischofsmais (116)	5	4	10	10	33	30	72,3	45,6	14,3	27,1	25,9	20,6	0,6	16,0	10,4		7,7	8,3		4,8	8,5			5,1			16,6			16,2
Bodenmais (117)	3	3	6	5	20	16	94,2	86,1	17,5	5,6	5,4	44,1	0,3	7,9	22,9		0,6	4,3			1,1			0,9			8,7			0,6
Böbrach (118)	6	6	11	8	34	26	81,1	69,0	7,4	10,8	16,2	31,1	7,7	3,6	25,6	0,4	8,4	9,4		2,3	4,4		0,5	7,2			3,7			11,2
Drachselsried (120)	6	5	12	13	39	41	67,9	34,1	6,3	29,3	22,0	17,4	2,7	17,2	9,0		23,3	8,8	0,1	2,6	3,7		0,8	9,3			15,4			30,3
Frauenau (121)	3	3	7	7	24	22	96,6	77,4	18,1	3,4	13,9	29,4		7,5	28,9		1,1	4,3			6,0			3,9			8,0			1,4
Geiersthal (122)	4	4	10	10	34	33	71,5	36,4	9,5	28,5	23,7	18,1		25,2	8,2		13,8	10,7		0,9	4,7			6,2			25,9			16,8
Kirchberg i. Wald (126)	5	5	13	13	42	42	59,5	35,4	22,8	39,5	13,1	10,2	0,9	25,3	1,8	0,1	17,6	3,5		7,8	5,7		0,7	3,6		0,1	21,4			31,1
Kirchdorf i. Wald (127)	4	4	10	10	31	32	83,1	43,9	18,3	16,9	17,2	20,4		32,4	2,9		6,0	8,8			2,7		0,5	3,1			33,5			10,4
Kollnburg (128)	11	10	26	27	85	85	1,3			55,2	0,2		34,2	5,0		9,3	11,9			35,2			17,7			30,1	4,8			95,2
Langdorf (129)	4	4	10	10	32	33	75,8	50,1	19,0	24,2	12,5	19,3		15,9	11,5		21,5	1,8		0,1	4,1			5,8			15,9			22,5
Lindberg (130)	8	8	23	20	73	65	2,9			78,5	0,3		18,4	30,7		0,2	24,4			25,9			4,6	0,3		14,1	21,0			78,7
Patersdorf (134)	6	6	15	14	49	45	60,0	0,6		33,2	10,1		6,4	57,0	0,6	0,3	20,1	0,6		11,6	4,0		0,4	2,6		0,1	56,4			35,9
Prackenbach (135)	8	8	24	24	75	76	9,5			77,8	5,2		11,5	5,0		1,2	18,9	0,1		50,7	2,4		9,9	2,4		10,3	3,4			91,7
Regen (138)	5	5	14	13	44	42	78,2	41,2	9,0	20,0	31,4	8,4	1,8	8,2	18,8		10,1	19,5		3,0	11,4		5,2	3,4		1,0	9,1			20,4
Rinchnach (139)	8	7	27	25	87	79	7,2			77,5			14,2			0,8	8,5		0,2	45,6			28,4			17,5				100,0
Teisnach (143)	6	7	17	18	54	59	57,3	46,9	23,0	36,4	9,2	14,1	6,4	3,0	9,7		19,9	5,0		8,0	4,3		8,2			4,8	2,8			41,0
Viechtach (144)	7	7	16	15	52	47	73,3	49,1	13,4	19,4	22,2	21,3	6,9	13,4	14,3	0,5	3,0	8,8		5,3	3,6		5,6	7,4		1,4	14,9			16,4
Zwiesel (148)	4	3	8	7	24	22	91,2	56,9	13,2	8,8	32,5	24,7		6,9	16,4		3,7	19,8			8,4			5,4			6,5			5,6
Achslach (111)	11	11	24	26	78	82				47,7			51,5	3,5		0,8	36,8			12,4			40,2			7,1	2,3			97,7
Gotteszell (123)	7	7	18	18	57	56	18,2			79,8	1,9		2,0	19,2			66,9			11,8			0,2	1,3			13,4			85,4
Ruhmannsfelden (142)	3	2	5	5	15	16	98,8	81,2	43,9	1,2	18,2	33,5		0,6	3,7			11,0			4,3			2,3			0,5			0,6
Zachenberg (146)	7	7	16	14	51	46	38,4	12,1		52,6	34,6	0,2	9,1	20,8	11,7		19,0	6,2		2,9	10,1		5,5	6,0		5,1	30,5			35,3
Landkreis Regen gesamt	6	6	16	15	52	47	64,0	39,9	11,7	28,9	18,3	15,3	6,1	12,8	11,4	1,0	11,2	8,8		8,6	5,3		4,7	3,8		4,3	12,6		0,3	31,1
Deutschland gesamt	5	4	13	10	42	33	86,6	67,9	23,4	11,5	14,5	26,5	1,6	6,5	15,8	0,2	4,6	8,1		2,9	4,5		1,7	3,0		1,9	6,4			12,2

Anmerkungen: A: Auto; R: Fahrrad; F: Fuß; AV: Arithmetisches Mittel; ME: Median

Quellen: Thünen-Erreichbarkeitsmodell, Dr. Stefan Neumeier; Daten Bevölkerung: Zensus 2011, (c) Statistisches Bundesamt, Wiesbaden, 2015

Tabelle: Mittlere Zahnarzt-Erreichbarkeit in Minuten (Datenstand Standorte: 2016) sowie Wegezeit in Minuten nach Bevölkerung - Landkreis Regen

Erreichbarkeit von Internisten in Minuten (Datenstand Standorte: 2016)
- Landkreis Regen -

(a) mit Pkw

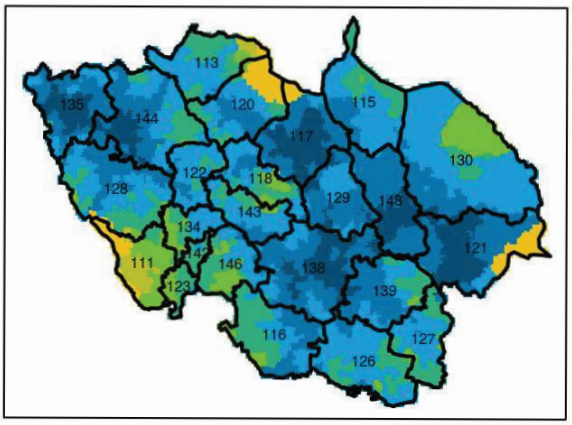

(d) Gemeinde-Median mit Pkw

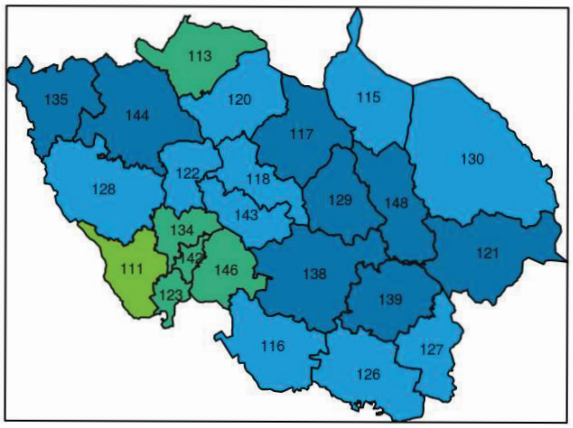

(b) mit Fahrrad

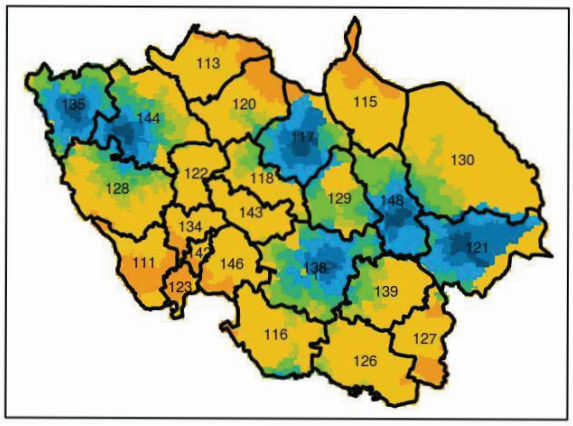

(e) Gemeinde-Median mit Fahrrad

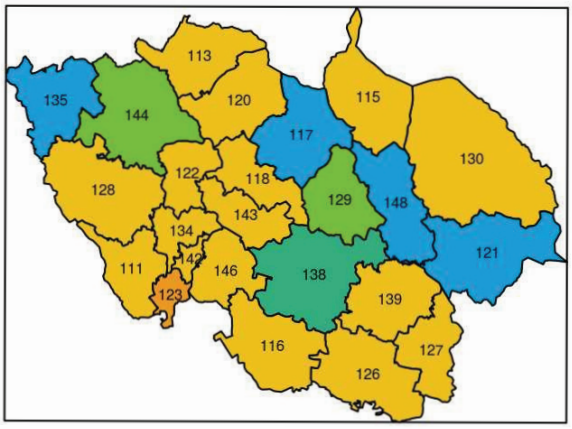

(c) fußläufig

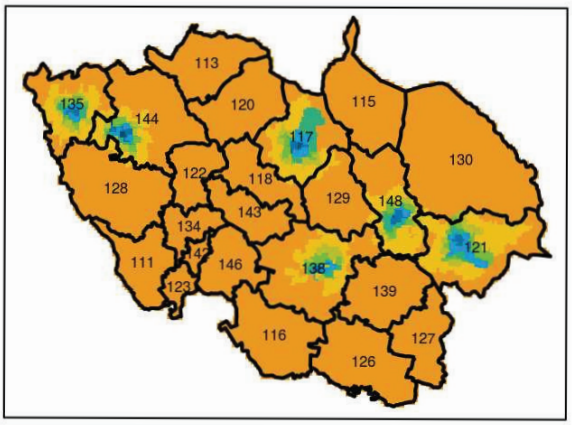

(f) Gemeinde-Median fußläufig

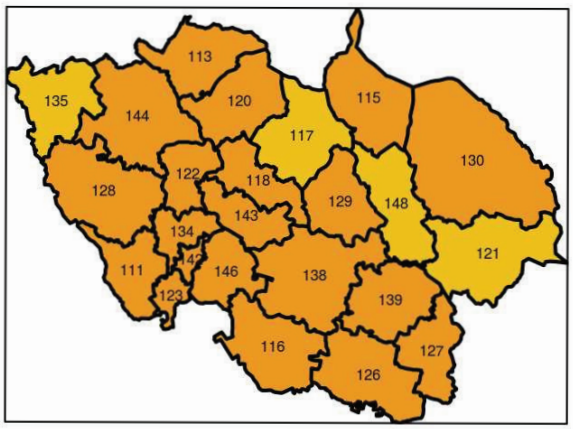

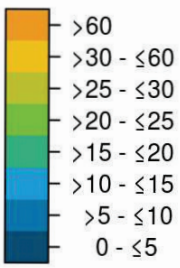

Quellen: Thünen-Erreichbarkeitsmodell; © GeoBasis-DE / BKG 2018; Map tiles by Stamen Design, under CC BY 3.0. Data by OpenStreetMap, under ODbL

Region/(Schlüssel in Karte)	Bewohnte Gebiete						Wegezeit in Minuten																					
	AV	ME	AV	ME	AV	ME	0 - ≤5			>5 - ≤10			>10 - ≤15			>15 - ≤20			>20 - ≤25			>25 - ≤30			>30 - ≤60			>60		
	Verkehrsträger																													
	A	A	R	R	F	F	A	R	F	A	R	F	A	R	F	A	R	F	A	R	F	A	R	F	A	R	F	A	R	F
	Wegezeit in Minuten						Bevölkerung in % (Zensus 2011)																							
Arnbruck (113)	14	14	46	46	147	147							89,1			10,9										100,0				100,0
Bayerisch Eisenstein (115)	15	16	56	60	180	192				0,3			36,6			62,3			0,8							52,8			47,2	100,0
Bischofsmais (116)	13	13	37	36	119	115				13,2			71,0			15,8	0,2			0,8			7,4			91,6				100,0
Bodenmais (117)	4	3	8	6	25	21	93,5	77,0	14,7	6,2	12,9	21,4	0,3	7,2	39,9		2,9	7,3			4,7			1,9			4,9			5,2
Böbrach (118)	13	13	32	31	102	100				67,3			20,6			7,5	0,8		4,5	46,5		0,2	32,4			20,3				100,0
Drachselsried (120)	12	11	35	34	113	111				51,1			45,4			3,3	1,7			12,2			13,7		0,1	72,3			0,1	100,0
Frauenau (121)	4	4	8	7	25	24	95,4	76,3	10,5	4,6	14,4	36,6		7,6	27,7		1,8	5,3			6,0			3,4			8,4			2,1
Geiersthal (122)	12	13	39	39	126	124				9,3			88,3			2,4							1,1			98,9				100,0
Kirchberg i. Wald (126)	13	13	41	41	130	130				2,4			84,5			13,0			0,1	0,1			3,1			96,8				100,0
Kirchdorf i. Wald (127)	13	13	54	55	172	175				2,9			78,0			19,1										84,4			15,6	100,0
Kollnburg (128)	12	12	29	30	93	96	0,5			47,7			31,0	4,4		20,7	7,4		0,1	31,9			17,0			39,4	4,3			95,7
Langdorf (129)	7	7	22	23	72	74	9,1			81,1	1,0		9,9	5,5			14,6			55,2			15,8	1,0		8,0	1,2			97,8
Lindberg (130)	9	9	26	24	83	76	1,7			73,8			22,6	1,9		1,8	31,2			34,2			17,8			14,9	0,4			99,6
Patersdorf (134)	15	14	52	50	166	159							79,2			13,9			6,9							91,7			8,3	100,0
Prackenbach (135)	6	6	14	13	43	43	43,5	24,9	3,8	51,7	17,1	13,0	4,8	19,4	8,1		17,6	2,2		20,2	7,3		0,4	5,5		0,3	19,7			40,5
Regen (138)	6	5	15	15	49	48	71,8	16,0	1,6	26,0	51,4	3,8	2,1	10,6	10,6	0,1	10,8	14,4		4,2	16,9		4,8	16,5		2,1	12,7			23,5
Rinchnach (139)	9	8	30	29	97	94	2,4			79,4			17,2			0,8	2,9		0,2	26,2			31,8			39,1				100,0
Teisnach (143)	13	13	40	42	130	134				10,1			81,4			8,6							1,0			99,0				100,0
Viechtach (144)	8	8	18	16	59	51	71,6	43,5	3,7	18,6	28,2	20,1	8,4	10,2	17,9	1,4	5,2	12,6	0,1	4,0	6,3		4,8	7,2		3,9	12,3			19,8
Zwiesel (148)	4	4	10	9	32	28	84,5	32,0	5,4	15,5	52,0	9,4		8,6	16,0		4,5	16,8		3,0	17,7			15,1			10,7			9,0
Achslach (111)	23	23	60	60	194	192										8,2			74,0			17,9			32,8			67,2	100,0
Gotteszell (123)	18	18	63	63	203	202							5,7			85,9			8,4						23,6			76,4	100,0
Ruhmannsfelden (142)	16	16	60	60	191	192							22,4			77,6									85,1			14,9	100,0
Zachenberg (146)	16	16	49	52	158	165				3,1			17,1			73,1			6,6						82,8			17,2	100,0
Landkreis Regen gesamt	11	11	31	31	98	99	37,2	17,5	2,4	23,5	18,2	6,4	27,1	5,2	8,3	10,5	5,2	6,0	1,5	8,2	5,9	0,2	5,7	5,3		35,8	5,8		4,1	59,9
Deutschland gesamt	8	7	22	18	70	58	69,4	46,2	11,0	20,8	19,7	18,2	7,4	8,5	14,7	1,9	6,4	9,8	0,3	5,0	6,4	0,1	3,8	4,4		9,4	8,5		1,0	27,0

Anmerkungen: A: Auto; R: Fahrrad; F: Fuß; AV: Arithmetisches Mittel; ME: Median

Quellen: Thünen-Erreichbarkeitsmodell, Dr. Stefan Neumeier; Daten Bevölkerung: Zensus 2011, (c) Statistisches Bundesamt, Wiesbaden, 2015

Tabelle: Mittlere Erreichbarkeit von Internisten in Minuten (Datenstand Standorte: 2016) sowie Wegezeit in Minuten nach Bevölkerung - Landkreis Regen

Erreichbarkeit durch ambulante Pflegedienste in Minuten (Datenstand Standorte: 2014)
- Landkreis Regen -

(a) mit Pkw

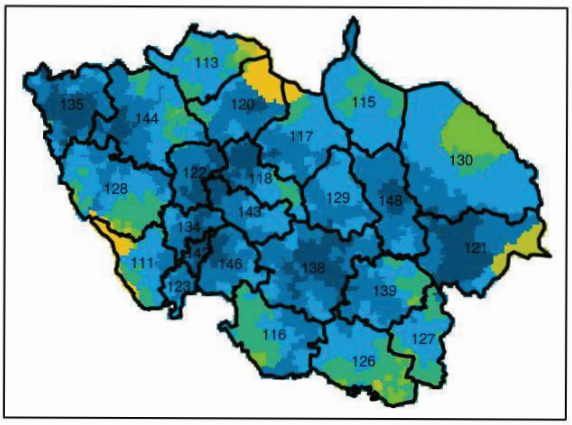

(d) Gemeinde-Median mit Pkw

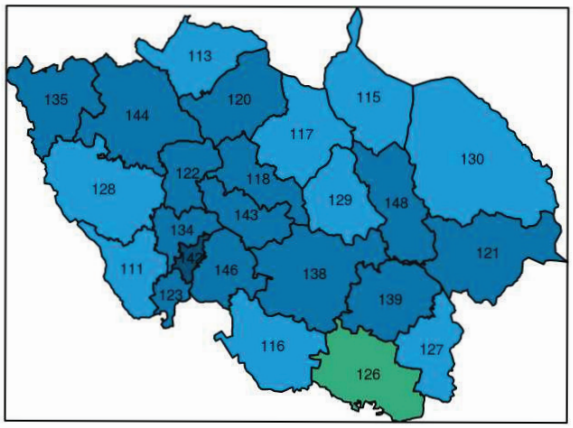

(b) mit Fahrrad

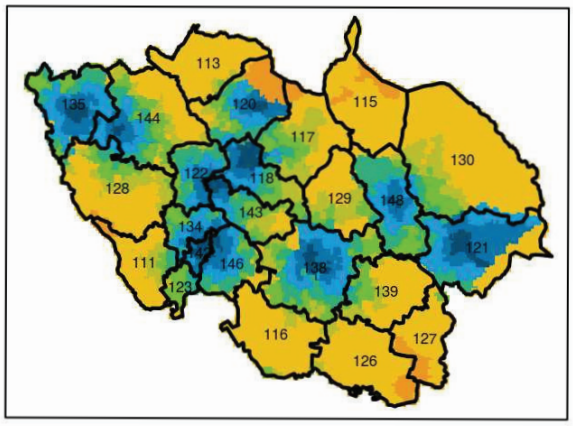

(e) Gemeinde-Median mit Fahrrad

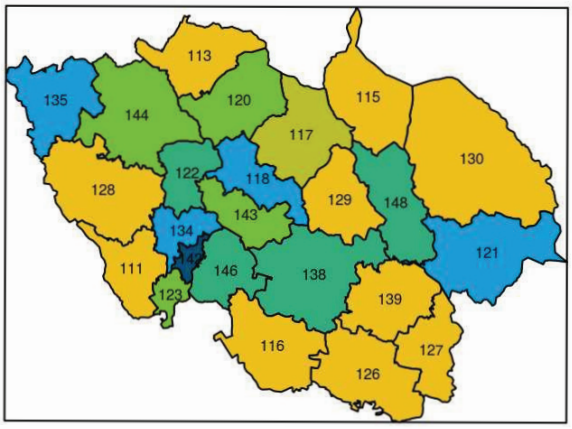

(c) fußläufig

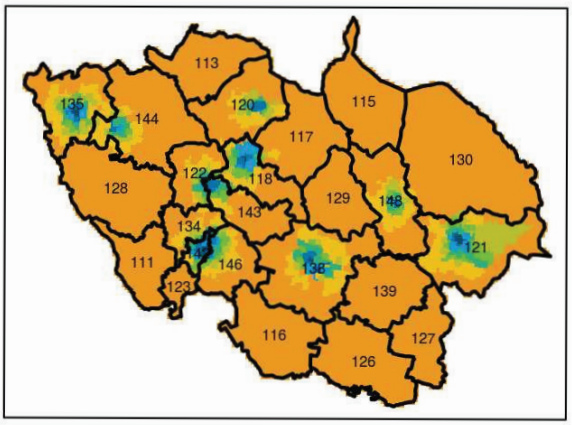

(f) Gemeinde-Median fußläufig

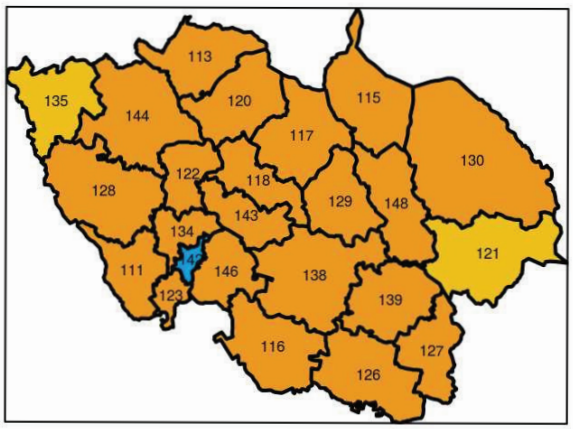

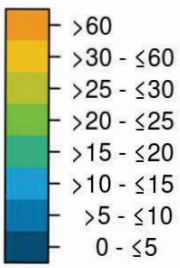

Quellen: Thünen-Erreichbarkeitsmodell; © GeoBasis-DE / BKG 2018; Map tiles by Stamen Design, under CC BY 3.0. Data by OpenStreetMap, under ODbL

Region/(Schlüssel in Karte)	Bewohnte Gebiete						Wegezeit in Minuten																					
	AV	ME	AV	ME	AV	ME	0 - ≤5			>5 - ≤10			>10 - ≤15			>15 - ≤20			>20 - ≤25			>25 - ≤30			>30 - ≤60			>60		
	Verkehrsträger																													
	A	A	R	R	F	F	A	R	F	A	R	F	A	R	F	A	R	F	A	R	F	A	R	F	A	R	F	A	R	F
	Wegezeit in Minuten						Bevölkerung in % (Zensus 2011)																							
Arnbruck (113)	14	14	38	38	122	124							88,7			11,3	0,2			2,6			4,9			92,3				100,0
Bayerisch Eisenstein (115)	15	16	54	58	175	186				0,3			33,9			64,9			0,8							61,9			38,1	100,0
Bischofsmais (116)	13	12	40	42	130	134				13,8			70,7			15,5				0,1			4,3			95,6				100,0
Bodenmais (117)	8	8	23	23	73	74	0,7			89,4	0,4		9,9	0,4			7,9	0,2		68,1	0,1		20,7			2,6	0,3			99,4
Böbrach (118)	7	7	12	11	38	35	80,4	70,7	30,9	8,0	8,7	23,8	10,2	7,8	12,1	1,4	4,8	7,9		7,0	2,7		1,0	1,3			8,4			12,9
Drachselsried (120)	8	8	15	14	48	46	17,7	9,7	0,7	71,4	20,7	1,8	9,9	30,0	7,2	0,9	25,6	4,3		10,8	4,8		2,2	6,7	0,1	0,9	25,2		0,1	49,3
Frauenau (121)	4	4	8	7	25	24	96,5	77,4	18,1	3,5	13,4	28,8		7,5	27,4		1,7	5,7		0,1	6,4			3,7			7,9			2,0
Geiersthal (122)	5	5	13	13	41	43	67,9	17,7		32,0	38,0	1,3	0,1	21,2	15,1		21,5	9,9		1,5	13,9			9,6			21,4			28,8
Kirchberg i. Wald (126)	15	14	46	46	149	149				1,1			62,5			35,5			0,9			0,1	2,2			86,5			11,3	100,0
Kirchdorf i. Wald (127)	13	13	50	48	159	153				2,8			75,1			22,2										84,6			15,4	100,0
Kollnburg (128)	12	12	31	31	100	100				39,3			34,5	3,1		25,7	3,7		0,5	26,2			22,7			44,4	2,9			97,1
Langdorf (129)	9	9	27	26	86	84	0,8			79,5			19,7	0,4			3,2			41,5			36,0			18,9				100,0
Lindberg (130)	9	9	25	23	81	73	2,3			73,1			22,8	2,2		1,8	39,2			32,0			12,0			14,6	0,6			99,4
Patersdorf (134)	6	6	14	14	46	43	60,6	0,7		32,7	15,4		6,4	62,1	0,7	0,3	16,2	1,4		5,1	4,2		0,2	4,1		0,1	60,0			29,6
Prackenbach (135)	6	6	13	12	40	40	51,9	27,9	11,2	44,3	18,6	10,0	3,8	20,3	5,5		14,6	5,8		18,4	6,1		0,1	6,9			15,8			38,6
Regen (138)	6	6	15	14	47	44	73,6	32,2	7,4	23,9	38,7	8,5	2,5	8,9	15,5		5,8	17,5		6,6	13,9		6,5	7,0		1,3	8,1			22,1
Rinchnach (139)	10	9	31	32	99	104	0,2			79,5			19,2			0,8	2,7		0,2	26,0			28,1			43,2				100,0
Teisnach (143)	7	7	16	18	52	57	57,3	46,9	10,6	36,1	9,2	20,8	6,5	3,1	13,7	0,1	20,6	4,6		12,8	6,4		2,7			4,6	2,9			41,0
Viechtach (144)	9	8	20	19	65	60	47,9	22,5	1,6	40,2	32,7	7,2	9,1	23,1	11,0	2,8	6,0	12,2		4,5	10,0		4,1	8,1		7,1	23,4			26,6
Zwiesel (148)	6	6	12	12	39	38	34,6	7,9	2,1	64,9	35,6	2,6	0,5	46,6	2,3		8,8	5,1		1,1	8,3			15,8			48,4			15,5
Achslach (111)	12	12	28	29	89	92				46,5			48,9			4,7	22,2			24,6			27,2			25,9				100,0
Gotteszell (123)	7	7	20	19	62	62	17,5			78,3			4,2	13,6			71,0			14,2			1,2				4,0			96,0
Ruhmannsfelden (142)	2	2	5	4	16	12	98,8	85,0	38,8	1,2	13,3	41,4		1,1	3,9		0,6	7,8			3,4			1,2			2,8			0,6
Zachenberg (146)	7	7	15	14	49	45	42,5	20,8	10,6	47,1	28,5	4,9	10,5	14,6	5,3		23,5	2,1		3,9	8,8		3,0	8,0		5,7	22,8			37,5
Landkreis Regen gesamt	9	8	23	21	75	67	36,6	18,3	4,8	39,2	18,2	6,1	18,3	14,5	6,4	5,8	9,7	5,8	0,1	10,9	5,7		6,5	5,0		20,4	14,3		1,5	51,7
Deutschland gesamt	7	6	19	16	60	51	71,9	46,7	10,6	21,5	21,3	18,4	5,5	9,3	15,2	0,9	6,7	10,3	0,1	5,2	6,9		3,7	4,9		6,8	9,4		0,3	24,2

Anmerkungen: A: Auto; R: Fahrrad; F: Fuß; AV: Arithmetisches Mittel; ME: Median

Quellen: Thünen-Erreichbarkeitsmodell, Dr. Stefan Neumeier; Daten Bevölkerung: Zensus 2011, (c) Statistisches Bundesamt, Wiesbaden, 2015

Tabelle: Mittlere Erreichbarkeit durch ambulante Pflegedienste in Minuten (Datenstand Standorte: 2014) sowie Wegezeit in Minuten nach Bevölkerung - Landkreis Regen

Erreichbarkeit der nächsten Polizeidienststelle der Landespolizeien in Minuten
(Datenstand Standorte: 2014 veröffentlicht: 2017)
- Landkreis Regen -

(a) mit Pkw

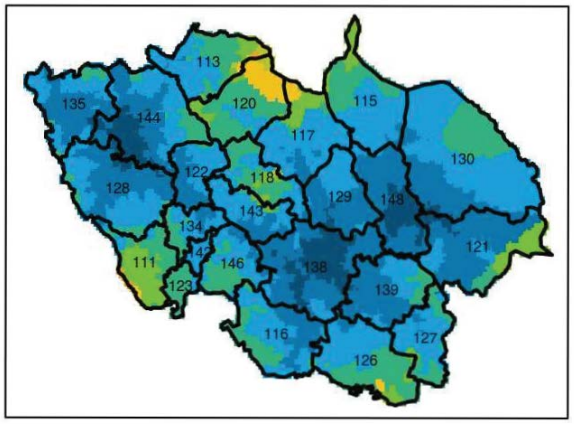

(d) Gemeinde-Median mit Pkw

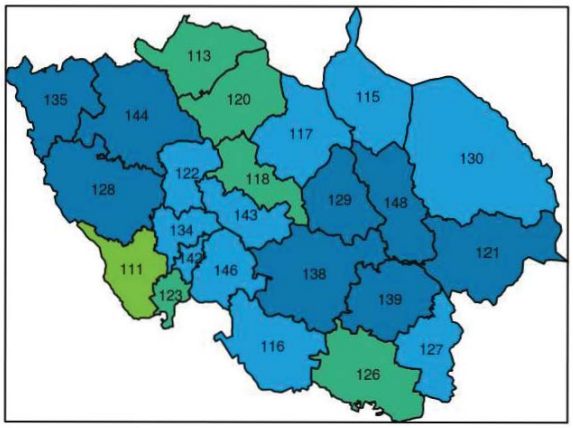

(b) mit Fahrrad

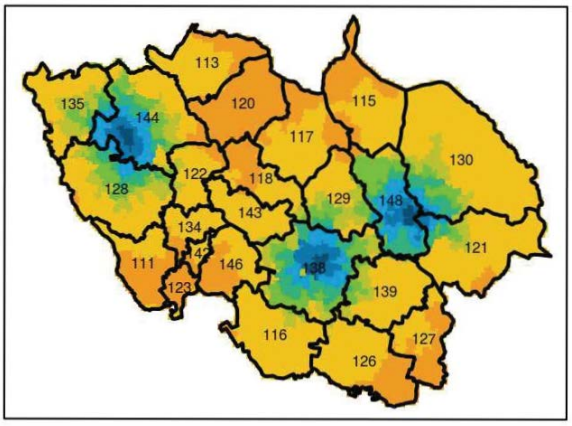

(e) Gemeinde-Median mit Fahrrad

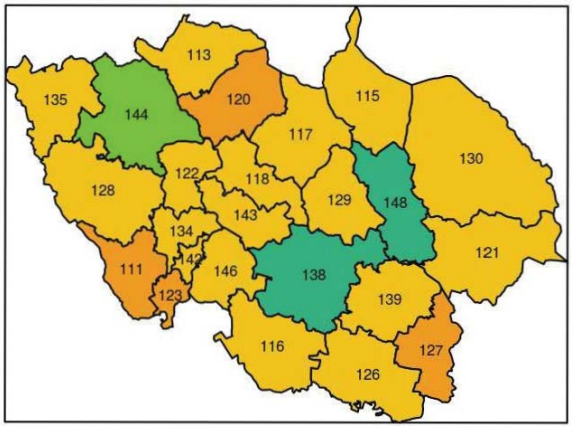

(c) fußläufig

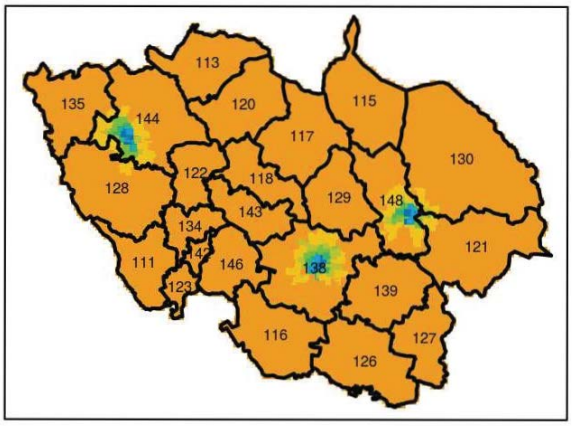

(f) Gemeinde-Median fußläufig

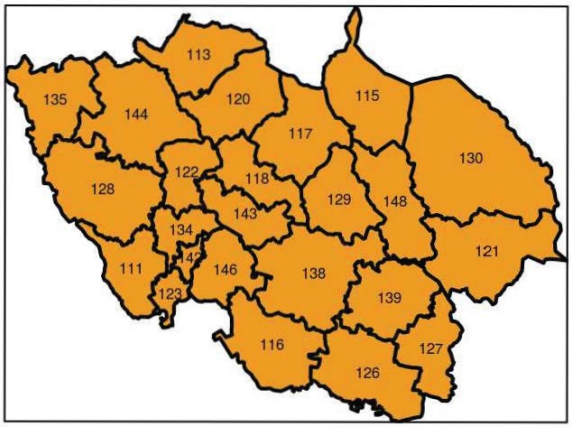

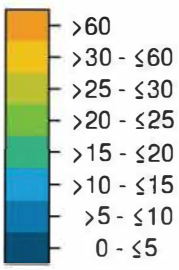

Quellen: Thünen-Erreichbarkeitsmodell; © GeoBasis-DE / BKG 2018; Map tiles by Stamen Design, under CC BY 3.0. Data by OpenStreetMap, under ODbL

Region/(Schlüssel in Karte)	Bewohnte Gebiete						Wegezeit in Minuten																					
	AV	ME	AV	ME	AV	ME	0 - ≤5			>5 - ≤10			>10 - ≤15			>15 - ≤20			>20 - ≤25			>25 - ≤30			>30 - ≤60			>60	
	Verkehrsträger																											
	A	A	R	R	F	F	A	R	F	A	R	F	A	R	F	A	R	F	A	R	F	A	R	F	A	R	F	A	R	F
	Wegezeit in Minuten						Bevölkerung in % (Zensus 2011)																							
Arnbruck (113)	14	14	48	47	153	151				5,3			71,8			22,1			0,7				0,3			98,6			1,1	100,0
Bayerisch Eisenstein (115)	14	15	58	60	185	193				0,5			57,8			41,6										52,8			47,2	100,0
Bischofsmais (116)	11	11	42	44	136	142				29,0			64,2			6,8				0,1			4,2			95,7				100,0
Bodenmais (117)	11	11	53	52	169	166				12,6			87,4													92,7			7,3	100,0
Böbrach (118)	16	16	60	65	191	207				1,8			51,2			44,5			2,4	0,7		0,2	1,6			14,0			83,6	100,0
Drachselsried (120)	17	17	79	79	252	253							18,4			80,5			1,0						0,1	1,2			98,8	100,0
Frauenau (121)	7	7	26	28	82	88	5,3			93,5	0,2		1,3	5,9			2,9	0,1		11,3			66,1	0,1		13,6	5,4			94,4
Geiersthal (122)	10	10	40	37	128	118				46,4			53,3			0,4							6,5			92,5			1,0	100,0
Kirchberg i. Wald (126)	15	14	55	53	177	169				1,1			62,4			35,8			0,6				0,8		0,1	74,5			24,7	100,0
Kirchdorf i. Wald (127)	12	12	58	58	185	187				6,3			88,4			5,3										64,1			35,9	100,0
Kollnburg (128)	9	9	28	30	90	95	5,1			59,4	0,2		34,1	4,5		1,4	10,7			30,2			18,3	0,2		36,1	4,4			95,4
Langdorf (129)	8	7	26	25	83	81	7,5			79,7			12,8	1,0			12,8			51,8			17,0			17,4	1,0			99,0
Lindberg (130)	8	8	24	22	75	70	8,1			73,4	0,7		18,4	22,1		0,2	31,6			23,2			8,0	0,1		14,4	16,5			83,4
Patersdorf (134)	12	11	50	48	161	153				48,8			39,6			11,6										92,1			7,9	100,0
Prackenbach (135)	10	9	31	31	99	99	1,2			61,1			36,1	6,3		1,1	4,0		0,6	24,1			20,5			45,1	4,3			95,7
Regen (138)	5	5	16	16	52	51	74,6	37,3	5,2	24,0	32,9	12,8	1,4	3,9	16,0		8,4	12,8		8,4	15,1		6,7	8,2		2,3	3,1			26,8
Rinchnach (139)	9	9	34	36	110	114				83,8			15,8			0,4				8,1			31,0			60,9				100,0
Teisnach (143)	11	11	42	44	136	141				16,4			83,6										1,0			99,0				100,0
Viechtach (144)	8	7	20	17	64	54	75,5	33,4	2,9	16,6	32,8	13,9	6,9	14,1	14,7	1,0	5,7	12,8		3,4	13,9		4,5	5,5		5,7	15,4		0,3	20,9
Zwiesel (148)	4	4	11	11	36	34	84,9	34,9	2,0	15,1	42,3	10,7		14,9	15,0		4,5	18,6		3,3	15,1			11,5			16,3			10,9
Achslach (111)	19	19	69	72	220	230							1,6			56,8			41,6							11,9			88,1	100,0
Gotteszell (123)	16	16	69	68	220	219							36,9			63,1										2,5			97,5	100,0
Ruhmannsfelden (142)	13	13	58	58	188	186							99,4			0,6										92,6			7,4	100,0
Zachenberg (146)	14	14	54	60	173	192				8,4			52,0			39,6										40,4			59,6	100,0
Landkreis Regen gesamt	10	10	39	36	124	116	29,6	13,0	1,3	27,7	13,3	4,6	31,7	5,2	5,6	10,3	4,3	5,4	0,7	6,7	5,4		7,6	3,2		37,1	5,1		12,9	69,5
Deutschland gesamt	8	7	27	22	86	72	63,6	20,4	2,4	25,6	26,7	6,7	8,0	15,6	9,3	2,3	9,8	9,6	0,4	6,5	8,8	0,1	5,0	7,5		13,3	15,8		2,7	39,8

Anmerkungen: A: Auto; R: Fahrrad; F: Fuß; AV: Arithmetisches Mittel; ME: Median

Quellen: Thünen-Erreichbarkeitsmodell, Dr. Stefan Neumeier; Daten Bevölkerung: Zensus 2011, (c) Statistisches Bundesamt, Wiesbaden, 2015

Tabelle: Mittlere Erreichbarkeit der nächsten Polizeidienststelle der Landespolizeien in Minuten (Datenstand Standorte: 2014 veröffentlicht 2017) sowie Wegezeit in Minuten nach Bevölkerung - Landkreis Regen

Erreichbarkeit von Haltestellen im öffentlichen Verkehr in Minuten (Datenstand Standorte: 2018)
- Landkreis Regen -

(a) mit Pkw

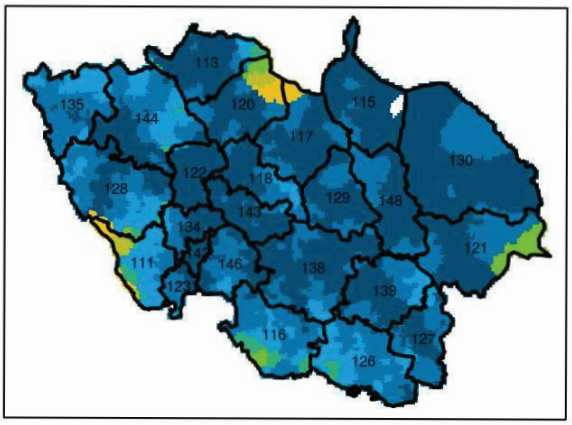

(d) Gemeinde-Median mit Pkw

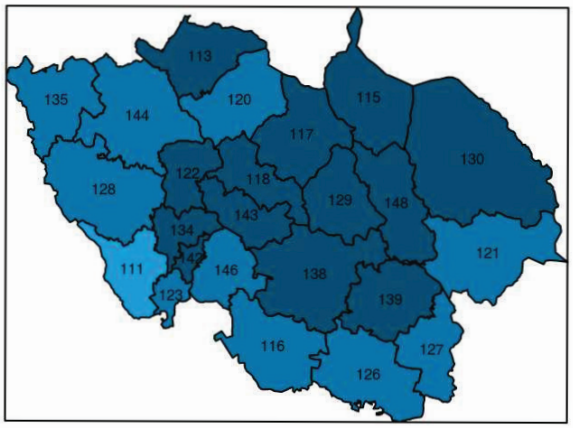

(b) mit Fahrrad

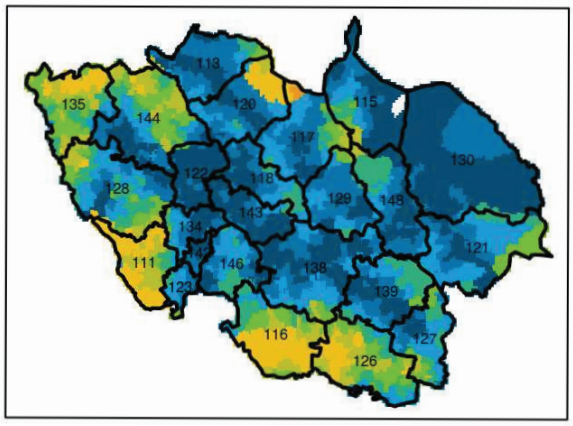

(e) Gemeinde-Median mit Fahrrad

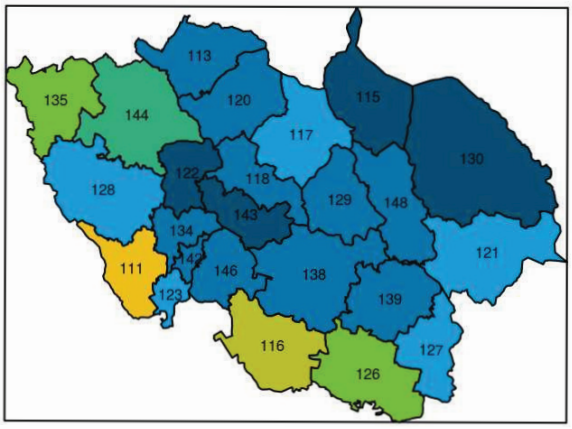

(c) fußläufig

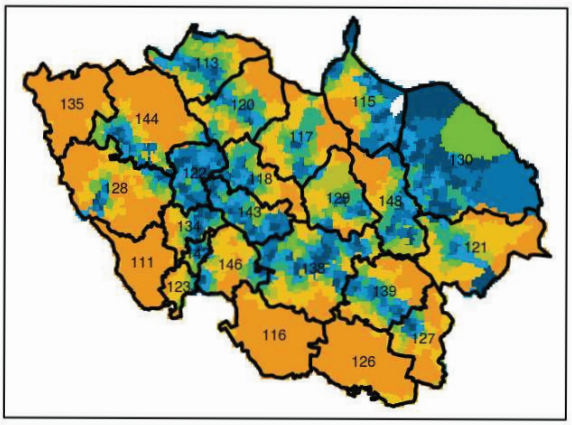

(f) Gemeinde-Median fußläufig

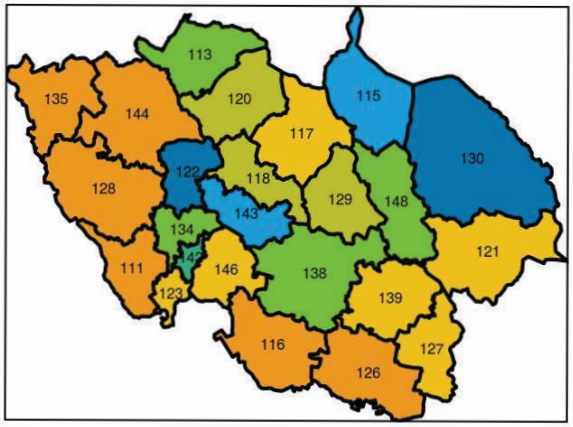

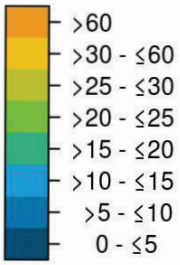

Quellen: Thünen-Erreichbarkeitsmodell; © GeoBasis-DE / BKG 2018; Map tiles by Stamen Design, under CC BY 3.0. Data by OpenStreetMap, under ODbL

Region/(Schlüssel in Karte)	Bewohnte Gebiete						Wegezeit in Minuten																							
	AV	ME	AV	ME	AV	ME	0 - ≤5			>5 - ≤10			>10 - ≤15			>15 - ≤20			>20 - ≤25			>25 - ≤30			>30 - ≤60			>60		
	Verkehrsträger																													
	A	A	R	R	F	F	A	R	F	A	R	F	A	R	F	A	R	F	A	R	F	A	R	F	A	R	F	A	R	F
	Wegezeit in Minuten						Bevölkerung in % (Zensus 2011)																							
Arnbruck (113)	3	3	5	5	15	15	99,4	77,3	31,6	0,6	22,3	32,2		0,3	12,4		0,1	11,9			7,1			4,1			0,7			0,1
Bayerisch Eisenstein (115)	2	1	3	2	10	5	98,0	96,1	42,3	1,3	2,0	36,3		1,3	17,5						0,8			0,5			2,0			
Bischofsmais (116)	10	9	30	31	95	99	0,9			46,7			47,2	5,7		5,2	6,8		0,1	3,0			23,5			60,9	2,9			97,1
Bodenmais (117)	3	2	7	6	21	18	98,6	67,1	6,9	1,4	27,0	17,9		5,6	32,3		0,3	28,6			4,3			2,1			7,3			0,6
Böbrach (118)	4	3	7	5	22	16	88,4	79,9	17,4	10,5	10,9	33,2	1,2	7,1	23,1		2,1	8,9			2,3			5,2			7,7			2,2
Drachselsried (120)	3	3	6	5	19	17	93,6	66,6	28,6	6,3	30,4	18,7		2,5	15,2		0,4	19,1	0,1		5,1		0,1	7,7		0,1	5,2			0,5
Frauenau (121)	3	2	6	5	18	16	97,8	77,7	11,6	2,2	20,8	20,8		1,5	39,3			16,9			7,8			1,2			2,2			0,1
Geiersthal (122)	2	1	2	2	8	7	100,0	97,9	59,0		2,1	23,6			13,6			3,1			0,7									
Kirchberg i. Wald (126)	9	9	25	24	79	78	4,2			51,7			44,1	3,2		0,1	22,9			31,4			31,5			10,9	1,9			98,1
Kirchdorf i. Wald (127)	4	4	11	10	35	34	73,7	12,7	8,0	26,3	23,5	1,5		52,4	2,9		3,0	0,8		8,4	3,1			13,5			49,7			20,4
Kollnburg (128)	7	7	14	14	45	45	45,1	6,7	2,1	35,0	27,8	2,0	19,3	29,8	2,3	0,6	19,1	2,1		12,6	10,2		3,7	11,3		0,2	27,8			42,2
Langdorf (129)	3	2	7	7	22	22	88,9	28,1	4,5	11,1	60,7	10,8		10,7	11,8		0,6	11,5			19,5			21,2			20,0			0,7
Lindberg (130)	1	1	2	2	7	6	99,6	97,7	47,5	0,4	2,3	30,7			19,1			2,5			0,2									
Patersdorf (134)	4	3	6	5	21	15	85,2	71,4	30,4	13,3	17,1	31,0	1,2	9,4	7,7	0,2	1,5	7,6		0,2	6,1		0,2	3,6		0,1	9,2			4,3
Prackenbach (135)	8	8	23	23	75	74	18,1			66,7	1,6		15,1	8,3		0,2	30,2			34,2			10,7	0,7		15,0	8,1			91,3
Regen (138)	3	2	6	4	19	14	96,5	82,4	44,3	3,2	11,5	25,5	0,4	5,5	10,1		0,2	6,5		0,1	2,1		0,3	3,1			7,5			0,9
Rinchnach (139)	4	3	7	6	23	19	83,4	62,6	23,6	16,2	26,4	25,3	0,4	8,0	13,4		2,7	9,0		0,3	3,5			6,5			13,9			4,9
Teisnach (143)	2	1	3	2	8	7	99,5	96,5	53,2	0,4	3,4	37,8	0,1		4,9		0,1	2,4			1,6			0,2						0,1
Viechtach (144)	6	6	13	13	42	41	76,8	60,6	14,1	16,8	11,3	28,7	6,2	13,9	15,8	0,1	4,6	6,5		7,1	2,3		2,5	2,2		0,1	15,0			15,2
Zwiesel (148)	2	2	6	5	18	15	94,5	76,8	18,6	5,5	16,1	26,2		5,5	30,4		1,5	13,0			3,3			1,1			3,9			3,4
Achslach (111)	11	11	26	27	84	87				49,4			50,3	3,2		0,2	36,9			11,0			28,4			20,5	2,3			97,7
Gotteszell (123)	5	4	10	9	32	30	85,9	14,7	2,5	14,1	70,2	2,8		13,4	9,4		1,2	6,6		0,5	28,2			32,0			14,0			4,5
Ruhmannsfelden (142)	2	2	5	5	16	16	100,0	86,9	22,9		12,5	26,3		0,6	35,8			7,4			3,0			3,5			1,1			
Zachenberg (146)	5	4	8	8	26	25	61,9	27,9	6,7	35,1	44,6	10,2	2,9	22,7	8,3		4,8	6,7			19,5			14,7			26,7			7,1
Landkreis Regen gesamt	5	4	11	8	36	26	76,8	57,9	21,3	15,8	16,1	20,0	7,2	8,4	14,7	0,3	5,0	7,7		4,7	4,2		3,9	4,1		3,9	9,1			18,9
Deutschland gesamt	4	3	11	6	36	21	86,4	71,9	40,1	10,6	10,9	21,8	2,4	5,8	8,7	0,5	3,8	5,0	0,1	2,5	3,5		1,8	2,6		3,1	5,8		0,2	12,3

Anmerkungen: A: Auto; R: Fahrrad; F: Fuß; AV: Arithmetisches Mittel; ME: Median

Quellen: Thünen-Erreichbarkeitsmodell, Dr. Stefan Neumeier; Daten Bevölkerung: Zensus 2011, (c) Statistisches Bundesamt, Wiesbaden, 2015

Tabelle: Mittlere Erreichbarkeit von Haltestellen im öffentlichen Verkehr in Minuten (Datenstand Standorte: 2018) sowie Wegezeit in Minuten nach Bevölkerung - Landkreis Regen

Erreichbarkeit von Bushaltestellen im öffentlichen Verkehr in Minuten (Datenstand Standorte: 2018)
- Landkreis Regen -

(a) mit Pkw

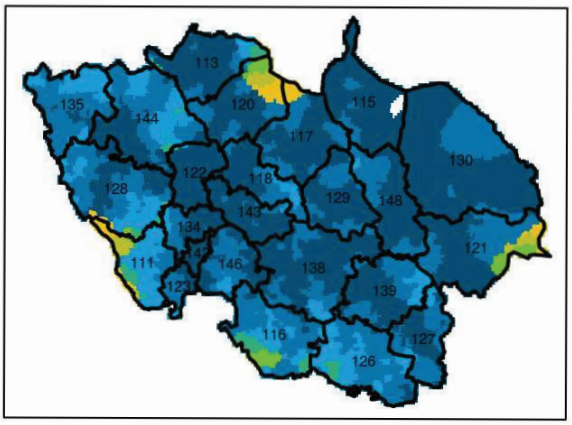

(d) Gemeinde-Median mit Pkw

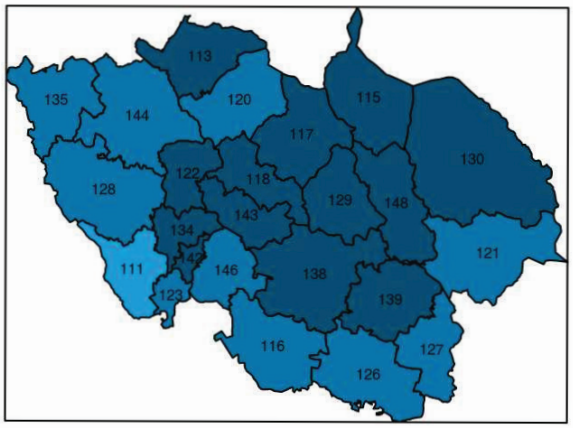

(b) mit Fahrrad

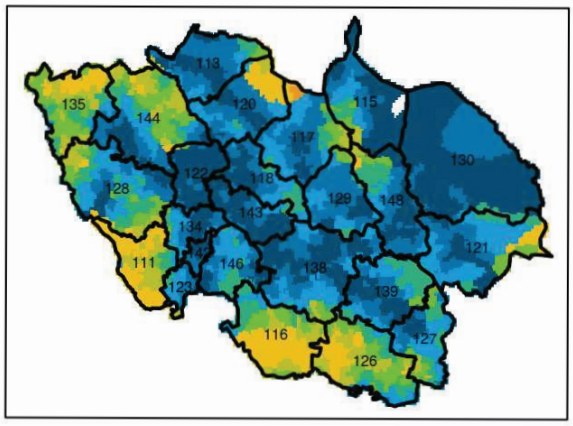

(e) Gemeinde-Median mit Fahrrad

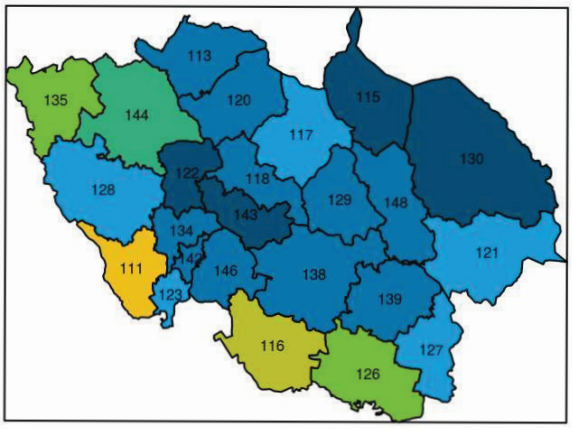

(c) fußläufig

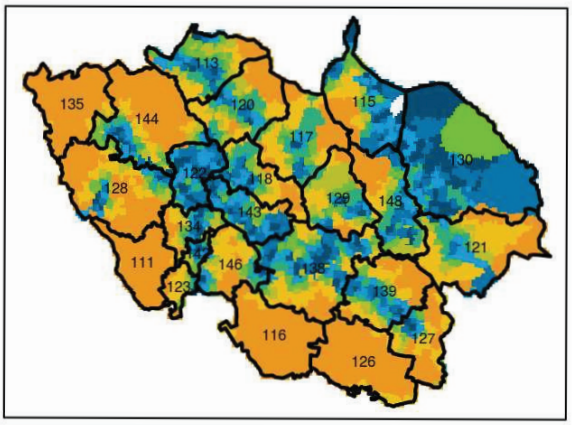

(f) Gemeinde-Median fußläufig

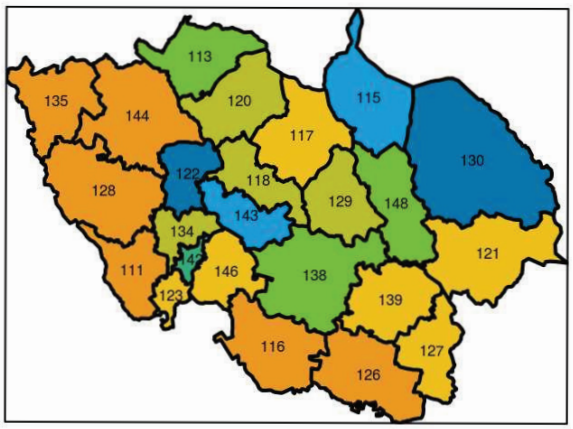

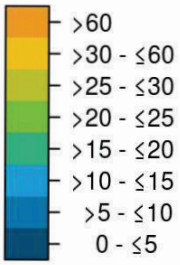

Quellen: Thünen-Erreichbarkeitsmodell; © GeoBasis-DE / BKG 2018; Map tiles by Stamen Design, under CC BY 3.0. Data by OpenStreetMap, under ODbL

Region/(Schlüssel in Karte)	Bewohnte Gebiete						Wegezeit in Minuten																					
	AV	ME	AV	ME	AV	ME	0 - ≤5			>5 - ≤10			>10 - ≤15			>15 - ≤20			>20 - ≤25			>25 - ≤30			>30 - ≤60			>60		
	Verkehrsträger																											
	A	A	R	R	F	F	A	R	F	A	R	F	A	R	F	A	R	F	A	R	F	A	R	F	A	R	F	A	R	F
	Wegezeit in Minuten						Bevölkerung in % (Zensus 2011)																							
Arnbruck (113)	3	3	5	5	15	15	99,4	77,3	31,6	0,6	22,3	32,2		0,3	12,4		0,1	11,9			7,1			4,1			0,7			0,1
Bayerisch Eisenstein (115)	2	1	3	2	10	5	98,0	96,1	42,3	1,3	2,0	36,3		1,3	17,5						0,8			0,5			2,0			
Bischofsmais (116)	10	9	30	31	96	99	0,9			46,7			47,2	5,7		4,6	6,8		0,7	3,0			23,5			60,9	2,9			97,1
Bodenmais (117)	3	2	7	6	21	19	98,4	66,8	6,9	1,6	27,3	17,8		5,6	32,0		0,3	28,9			4,3			2,1			7,3			0,6
Böbrach (118)	4	3	7	5	22	16	88,4	79,9	17,4	10,5	10,9	33,2	1,2	7,1	23,1		2,1	8,9			2,3			5,2			7,7			2,2
Drachselsried (120)	3	3	6	5	19	17	93,6	66,6	28,6	6,3	30,4	18,7		2,5	15,2		0,4	19,1	0,1		5,1		0,1	7,7		0,1	5,2			0,5
Frauenau (121)	3	3	6	5	18	17	97,8	76,9	10,7	2,2	21,5	21,7		1,5	39,1			17,1			6,3			2,7			2,2			0,1
Geiersthal (122)	2	1	2	2	8	7	100,0	97,9	59,0		2,1	23,6			13,6			3,1			0,7									
Kirchberg i. Wald (126)	9	9	25	24	79	78	4,2			51,7			44,1	3,2		0,1	22,9			31,4			31,5			10,9	1,9			98,1
Kirchdorf i. Wald (127)	4	4	11	10	35	34	73,7	12,7	8,0	26,3	23,5	1,5		52,4	2,9		3,0	0,8		8,4	3,1			13,5			49,7			20,4
Kollnburg (128)	7	7	14	14	45	45	45,1	6,7	2,1	35,0	27,8	2,0	19,3	29,8	2,3	0,6	19,1	2,1		12,6	10,2		3,7	11,3		0,2	27,8			42,2
Langdorf (129)	3	2	7	7	22	22	88,9	28,1	4,5	11,1	60,7	10,8		10,7	11,8		0,6	11,5			19,5			21,2			19,4			1,3
Lindberg (130)	1	1	2	2	7	6	99,6	97,7	47,5	0,4	2,3	30,7			19,1			2,5			0,2									
Patersdorf (134)	4	3	7	6	23	20	85,2	68,0	26,1	13,3	18,0	29,7	1,2	11,9	9,6	0,2	1,5	5,3		0,2	4,3		0,2	8,9		0,1	11,7			4,3
Prackenbach (135)	8	8	23	23	75	74	18,1			66,7	1,6		15,1	8,3		0,2	30,2			34,2			10,7	0,7		15,0	8,1			91,3
Regen (138)	3	2	6	4	19	14	96,5	82,4	44,3	3,2	11,5	25,5	0,4	5,5	10,1		0,2	6,5		0,1	2,1		0,3	3,1			7,5			0,9
Rinchnach (139)	4	3	7	6	23	19	83,4	62,6	23,6	16,2	26,4	25,3	0,4	8,0	13,4		2,7	9,0		0,3	3,5			6,5			13,9			4,9
Teisnach (143)	2	1	3	2	8	7	99,5	96,5	53,2	0,4	3,4	37,8	0,1		4,9		0,1	2,4			1,6			0,2						0,1
Viechtach (144)	6	6	14	13	43	41	76,5	59,7	14,0	17,1	11,8	28,1	6,1	14,2	15,7	0,2	4,6	6,5		7,0	2,4		2,3	2,6		0,4	15,4			15,2
Zwiesel (148)	2	2	6	5	18	15	94,5	76,8	18,6	5,5	16,1	26,2		5,5	30,4		1,5	13,0			3,3			1,1			3,9			3,4
Achslach (111)	11	11	26	27	84	87				49,4			50,3	3,2		0,2	36,9			11,0			28,4			20,5	2,3			97,7
Gotteszell (123)	5	4	10	9	32	30	85,9	14,7	2,5	14,1	70,2	2,8		13,4	9,4		1,2	6,6		0,5	28,2			32,0			14,0			4,5
Ruhmannsfelden (142)	2	2	5	5	16	16	100,0	86,9	22,9		12,5	26,3		0,6	35,8			7,4			3,0			3,5			1,1			
Zachenberg (146)	5	4	8	8	27	26	61,9	27,6	6,6	35,1	44,8	10,0	2,9	22,3	8,5		5,3	6,7			19,3			12,0			29,5			7,5
Landkreis Regen gesamt	5	4	11	8	36	26	76,7	57,7	21,1	15,8	16,2	19,9	7,2	8,5	14,7	0,3	5,0	7,7		4,7	4,1		3,9	4,3		4,0	9,3			18,9
Deutschland gesamt	5	3	14	8	46	26	80,5	66,8	37,5	13,2	9,8	20,5	4,5	6,0	7,8	1,3	4,6	4,3	0,4	3,3	3,1	0,1	2,6	2,5		5,9	5,9		0,9	18,4

Anmerkungen: A: Auto; R: Fahrrad; F: Fuß; AV: Arithmetisches Mittel; ME: Median

Quellen: Thünen-Erreichbarkeitsmodell, Dr. Stefan Neumeier; Daten Bevölkerung: Zensus 2011, (c) Statistisches Bundesamt, Wiesbaden, 2015

Tabelle: Mittlere Erreichbarkeit von Bushaltestellen im öffentlichen Verkehr in Minuten (Datenstand Standorte: 2018) sowie Wegezeit in Minuten nach Bevölkerung - Landkreis Regen

Erreichbarkeit von Bahnhaltestellen im öffentlichen Verkehr in Minuten (Datenstand Standorte: 2018)
- Landkreis Regen -

(a) mit Pkw

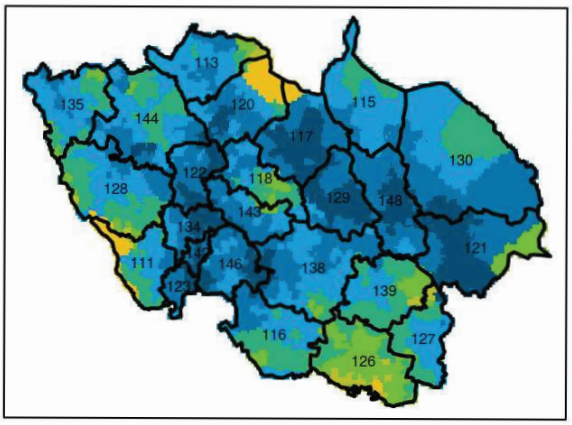

(d) Gemeinde-Median mit Pkw

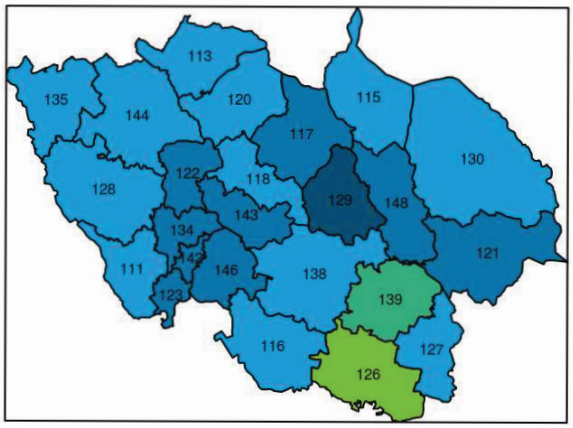

(b) mit Fahrrad

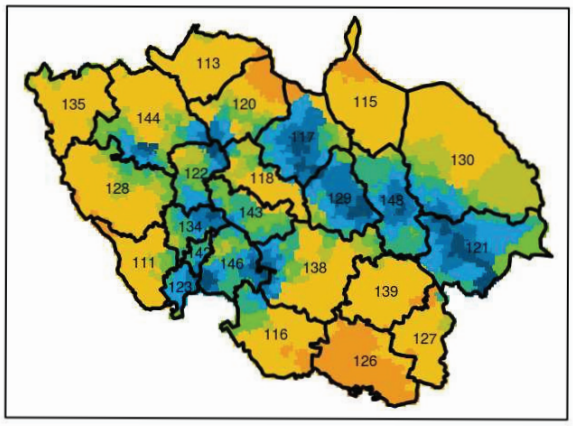

(e) Gemeinde-Median mit Fahrrad

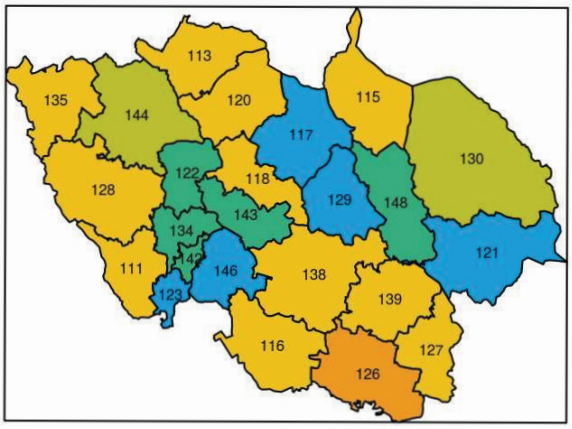

(c) fußläufig

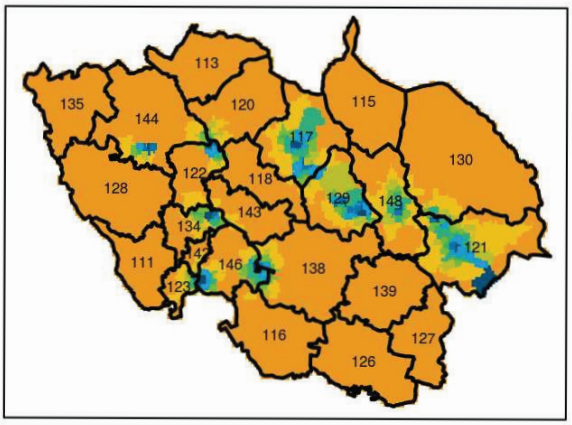

(f) Gemeinde-Median fußläufig

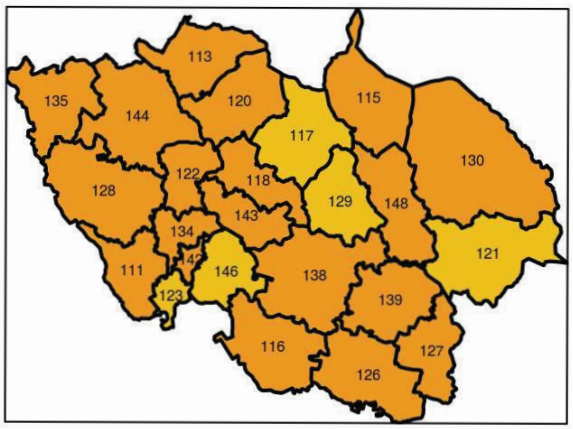

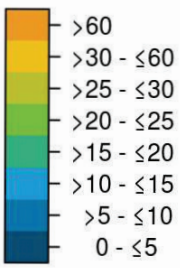

Quellen: Thünen-Erreichbarkeitsmodell; © GeoBasis-DE / BKG 2018; Map tiles by Stamen Design, under CC BY 3.0. Data by OpenStreetMap, under ODbL

Region/(Schlüssel in Karte)	Bewohnte Gebiete						Wegezeit in Minuten																					
	AV	ME	AV	ME	AV	ME	0 - ≤5			>5 - ≤10			>10 - ≤15			>15 - ≤20			>20 - ≤25			>25 - ≤30			>30 - ≤60			>60		
	Verkehrsträger																													
	A	A	R	R	F	F	A	R	F	A	R	F	A	R	F	A	R	F	A	R	F	A	R	F	A	R	F	A	R	F
	Wegezeit in Minuten						Bevölkerung in % (Zensus 2011)																							
Arnbruck (113)	11	11	41	42	132	135				46,6			53,1			0,4							0,8			99,2				100,0
Bayerisch Eisenstein (115)	14	15	53	56	169	180				3,3			56,6			39,3			0,8				0,5			75,1			24,4	100,0
Bischofsmais (116)	14	15	41	40	131	127				8,7			57,3	2,9		33,6	5,3		0,5	0,5			1,0			79,9	0,7		10,4	99,3
Bodenmais (117)	4	3	8	6	24	20	93,9	61,7	6,9	5,8	28,5	13,8	0,3	8,6	36,2		1,2	27,0			4,9			0,9			7,2			3,0
Böbrach (118)	13	12	32	30	101	98				69,9			17,5	0,6		8,2	1,1		4,3	42,2		0,2	37,6			18,5	0,5			99,5
Drachselsried (120)	9	8	26	27	82	88	12,5			69,7	3,3		17,3	2,7		0,4	9,8	0,3		22,7	0,3		49,5	2,5	0,1	11,8	2,3		0,1	94,6
Frauenau (121)	3	3	6	6	20	18	97,4	77,0	8,0	2,6	20,9	21,1		2,0	41,3		0,1	15,8			9,6			1,6			2,4			0,2
Geiersthal (122)	6	6	19	19	60	60	48,2	0,2	0,2	51,3	2,4		0,6	20,2			41,0			23,3			12,0	2,3		0,8	17,0			80,6
Kirchberg i. Wald (126)	21	21	66	66	212	212							0,1			22,5			73,1			4,2			0,1	11,1			88,9	100,0
Kirchdorf i. Wald (127)	14	14	41	40	131	128				0,5			76,3			23,2				0,4			1,5			98,1				100,0
Kollnburg (128)	14	14	34	35	108	112	0,3			11,6			53,0	0,2		33,7	3,8		1,4	10,0			12,2			73,8				100,0
Langdorf (129)	4	4	10	9	30	28	70,3	21,1	4,1	23,7	39,4	10,0	6,0	29,5	6,0		0,8	2,9		4,4	5,8		4,8	15,9			44,5			10,7
Lindberg (130)	8	7	20	18	64	57	9,1	1,2		78,4	4,4		12,4	34,8	0,7	0,2	19,7	0,5		25,7	0,4		6,0	2,7		8,3	24,8			70,9
Patersdorf (134)	5	4	12	11	40	34	78,8	6,4	4,2	15,6	61,8	1,8	5,3	12,7	0,4	0,3	10,7	14,2		7,5	29,7		0,7	15,8		0,1	13,7			20,1
Prackenbach (135)	13	12	37	36	119	117				12,8			75,9			9,8	0,4		1,4	3,2			9,2			87,2				100,0
Regen (138)	10	10	28	30	91	97	6,7	1,4	0,3	54,9	5,9		37,6	0,8	0,5	0,5	1,5	0,6	0,3	4,5	4,1		29,5	1,7		56,4	0,9			91,9
Rinchnach (139)	15	15	47	47	149	152				1,4			61,6			35,9			0,8			0,3				99,7			0,3	100,0
Teisnach (143)	8	8	19	19	60	61	3,2			90,9	0,1		5,8	17,7		0,1	43,8			38,2			0,1	0,1		0,1	8,0			91,9
Viechtach (144)	12	12	28	27	89	88	4,4	0,8	0,1	56,5	8,0	0,6	32,2	16,1	0,1	7,0	18,1	2,0		25,5	1,1		9,8	3,0		21,7	13,9			79,0
Zwiesel (148)	4	4	10	10	32	32	83,4	17,6	0,8	16,6	61,5	5,5		15,7	9,6		5,1	17,9		0,1	15,7			24,5			18,6			7,5
Achslach (111)	12	13	30	31	97	100				42,8			48,7			8,5	3,9			40,8			13,9			41,4				100,0
Gotteszell (123)	5	5	11	10	34	31	84,1	11,7		15,4	71,5		0,5	15,1	10,3		1,2	6,7		0,1	30,1		0,4	16,7			29,0			7,2
Ruhmannsfelden (142)	5	5	15	16	49	50	43,7			56,3	2,3			27,7			66,3			3,7	0,7			0,8			15,2			83,4
Zachenberg (146)	6	6	12	12	39	37	33,9	24,7	3,7	58,6	13,4	5,5	7,5	21,0	14,6		8,9	4,9		28,2	3,9		3,8	5,1			18,9			43,3
Landkreis Regen gesamt	10	10	29	28	92	90	28,2	9,4	1,0	34,2	15,4	2,5	25,0	9,2	5,0	8,0	9,1	4,9	4,4	10,0	4,6	0,3	9,4	5,1		31,8	8,7		5,7	68,2
Deutschland gesamt	10	8	29	22	92	72	55,5	30,1	6,6	26,5	22,6	11,0	10,6	12,1	10,4	4,6	8,0	8,9	1,9	5,7	7,5	0,6	4,4	6,0	0,3	12,8	12,3		4,4	37,1

Anmerkungen: A: Auto; R: Fahrrad; F: Fuß; AV: Arithmetisches Mittel; ME: Median

Quellen: Thünen-Erreichbarkeitsmodell, Dr. Stefan Neumeier; Daten Bevölkerung: Zensus 2011, (c) Statistisches Bundesamt, Wiesbaden, 2015

Tabelle: Mittlere Erreichbarkeit von Bahnhaltestellen im öffentlichen Verkehr in Minuten (Datenstand Standorte: 2018) sowie Wegezeit in Minuten nach Bevölkerung - Landkreis Regen

Unterzentren-Erreichbarkeit in Minuten (Datenstand Standorte: 2014)
- Landkreis Regen -

(a) mit Pkw

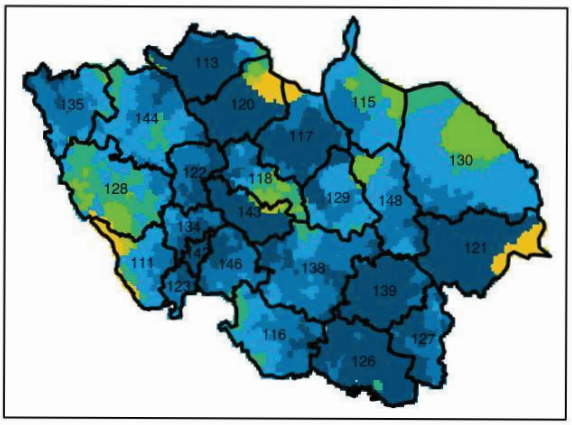

(d) Gemeinde-Median mit Pkw

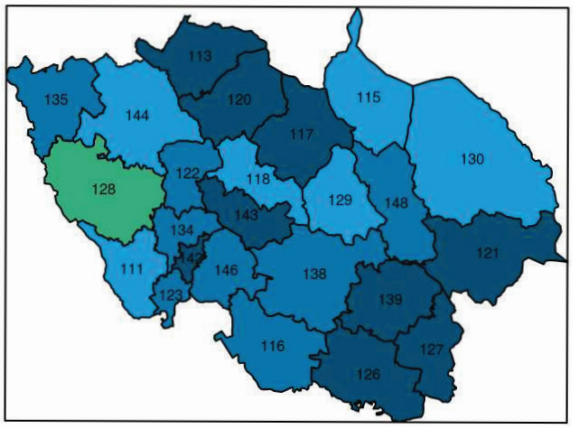

(b) mit Fahrrad

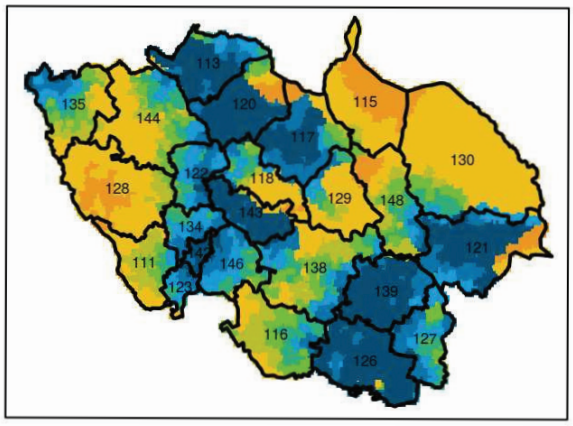

(e) Gemeinde-Median mit Fahrrad

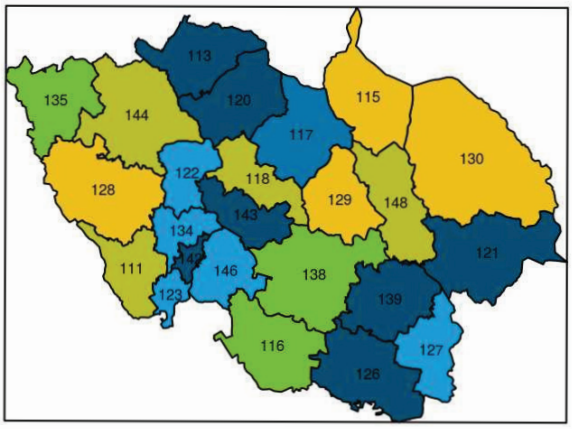

(c) fußläufig

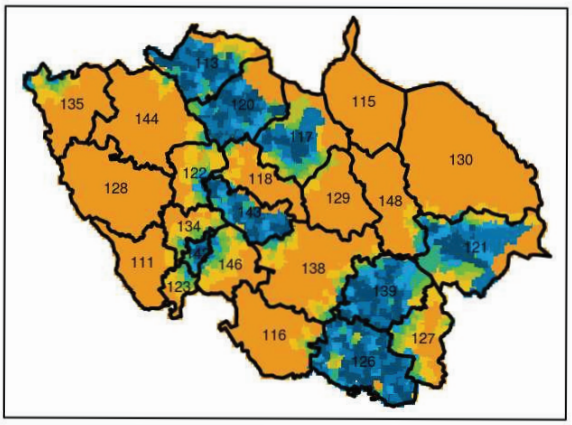

(f) Gemeinde-Median fußläufig

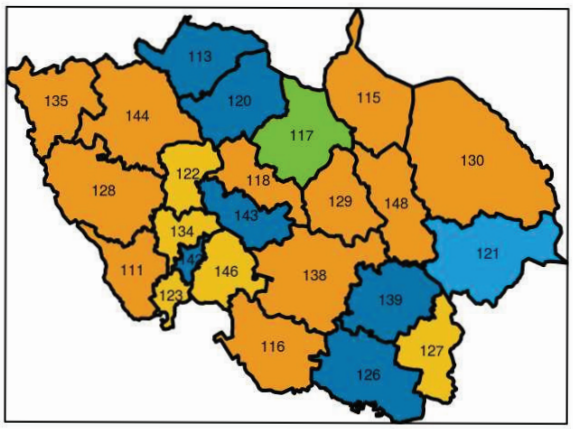

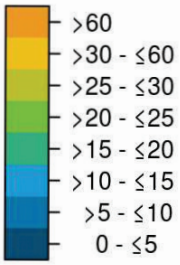

Quellen: Thünen-Erreichbarkeitsmodell; © GeoBasis-DE / BKG 2018; Map tiles by Stamen Design, under CC BY 3.0. Data by OpenStreetMap, under ODbL

Region/(Schlüssel in Karte)	Bewohnte Gebiete						Wegezeit in Minuten																					
	AV	ME	AV	ME	AV	ME	0 - ≤5			>5 - ≤10			>10 - ≤15			>15 - ≤20			>20 - ≤25			>25 - ≤30			>30 - ≤60			>60		
	Verkehrsträger																													
	A	A	R	R	F	F	A	R	F	A	R	F	A	R	F	A	R	F	A	R	F	A	R	F	A	R	F	A	R	F
	Wegezeit in Minuten						Bevölkerung in % (Zensus 2011)																							
Arnbruck (113)	1	1	2	1	6	4	99,7	98,3	82,2		1,3	12,9		0,1	2,5			1,8									0,2			
Bayerisch Eisenstein (115)	17	18	70	76	226	244							32,7			65,1			2,2							29,1			70,9	100,0
Bischofsmais (116)	8	8	21	20	67	66	7,4	0,1		75,1	2,6	0,1	16,4	7,4		1,1	56,9	0,4		17,3	0,8		9,8	1,4		5,8	7,1			90,3
Bodenmais (117)	2	1	3	2	9	5	98,9	97,9	82,6	1,1	1,5	14,2		0,6	0,9			0,6			0,6			0,5			0,6			
Böbrach (118)	12	11	29	25	92	80	5,5	0,5		76,5	0,4		4,6	31,9		6,4	47,0	0,6	7,0	3,5	0,1		1,8			14,0	13,0		0,8	86,3
Drachselsried (120)	1	1	2	1	6	4	99,2	98,0	78,8	0,2	1,3	14,4			4,1			1,8	0,1	0,1	0,3									0,1
Frauenau (121)	1	1	2	2	8	5	99,6	96,2	78,6	0,1	2,6	14,8		0,8	2,3			2,1			0,4			0,3			1,0			
Geiersthal (122)	5	5	11	11	34	36	73,5	33,6	10,1	26,5	23,6	7,4		26,8	12,4		15,7	8,6		0,4	14,3			4,0			25,3			18,0
Kirchberg i. Wald (126)	1	1	2	1	6	4	98,6	97,2	82,9	0,4	1,7	11,7		0,1	2,2	0,1		0,9			0,5			0,6		0,1	0,1			0,1
Kirchdorf i. Wald (127)	5	4	13	14	41	44	63,9	2,5		36,1	30,4	0,6		8,3	1,7		55,8	9,6		2,6	8,8		0,4	9,2			6,9			63,3
Kollnburg (128)	16	16	50	50	162	162				4,3			33,2			49,9			12,5	3,0			2,7			74,3			20,0	100,0
Langdorf (129)	10	10	37	36	118	117	1,2			57,2			34,0	0,4		7,6	0,8			0,6			41,8			56,4				100,0
Lindberg (130)	10	10	28	24	91	78	2,0			61,6	0,4		31,4	3,6		4,9	19,8		0,2	31,7			13,7			30,4	1,8		0,5	98,2
Patersdorf (134)	6	5	12	11	38	37	61,9	2,2	0,6	35,4	29,9	0,9	2,5	56,1	0,7		9,9	7,0	0,2	1,6	7,7		0,1	9,8		0,2	54,3			19,1
Prackenbach (135)	8	8	21	22	68	70	16,7	1,2	0,3	68,0	24,4		10,6	12,3	0,9	4,7	12,8	0,8		26,3	8,8		8,7	11,1		14,3	13,2			64,8
Regen (138)	7	7	20	21	65	67	13,9	0,1		82,8	2,5	0,1	3,2	7,9		0,1	23,3	0,1		47,8	0,5		15,1	1,7		3,2	7,7			90,0
Rinchnach (139)	1	1	2	1	6	4	97,6	96,6	85,1	0,5	1,2	9,6		0,4	1,8			0,7			0,3			0,2			0,4			
Teisnach (143)	1	1	2	1	7	4	99,9	98,6	83,5		1,3	11,4			3,3			1,5	0,1		0,3								0,1	0,1
Viechtach (144)	11	11	31	33	100	105	3,6			16,0	0,7		77,0	3,5		3,3	2,4		0,1	4,5			3,0	0,3		85,9	3,2			96,5
Zwiesel (148)	8	8	20	21	66	68	6,4	0,2		83,5	2,5		10,1	30,3	0,2		32,1	0,5		25,3	1,4		5,4	0,6		4,2	24,4			72,8
Achslach (111)	10	10	23	24	75	78	3,3			56,9			39,7	12,9		0,1	34,0			24,3			21,3			7,5	5,7			94,3
Gotteszell (123)	5	4	9	8	27	25	78,5	51,9	1,1	21,5	32,0			14,8	50,8		1,3	15,0			6,5			3,5			21,7			1,3
Ruhmannsfelden (142)	1	1	2	1	7	4	100,0	97,3	91,6		2,7	4,4			0,6			1,9			1,5									
Zachenberg (146)	6	6	12	11	37	36	59,6	22,8	10,6	39,8	38,4	8,4	0,5	19,8	3,5		14,7	8,5		4,3	9,4			15,2			23,9			20,5
Landkreis Regen gesamt	7	6	19	16	62	51	41,4	31,1	24,8	39,1	6,1	4,0	14,9	10,1	2,1	3,7	15,0	1,7	0,7	13,7	1,9		5,7	1,9		16,6	8,9		1,7	54,6
Deutschland gesamt	10	5	32	15	103	47	34,4	24,0	20,2	29,0	5,2	2,6	16,1	8,8	0,9	6,7	10,0	1,1	3,0	9,5	1,5	2,1	7,9	1,9	2,8	19,6	7,8	5,8	15,0	63,8

Anmerkungen: A: Auto; R: Fahrrad; F: Fuß; AV: Arithmetisches Mittel; ME: Median

Quellen: Thünen-Erreichbarkeitsmodell, Dr. Stefan Neumeier; Daten Bevölkerung: Zensus 2011, (c) Statistisches Bundesamt, Wiesbaden, 2015

Tabelle: Mittlere Unterzentren-Erreichbarkeit in Minuten (Datenstand Standorte: 2014) sowie Wegezeit in Minuten nach Bevölkerung - Landkreis Regen

Mittelzentren-Erreichbarkeit in Minuten (Datenstand Standorte: 2014)
- Landkreis Regen -

(a) mit Pkw

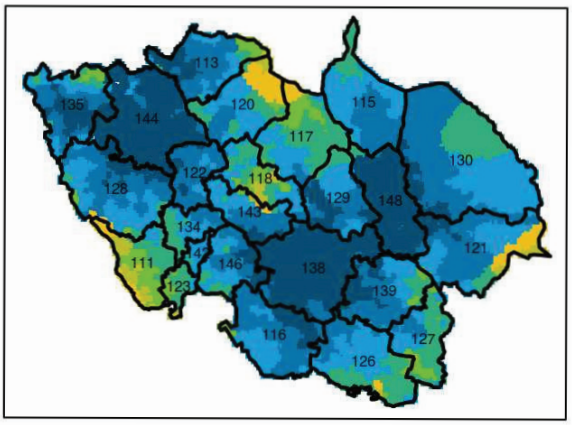

(d) Gemeinde-Median mit Pkw

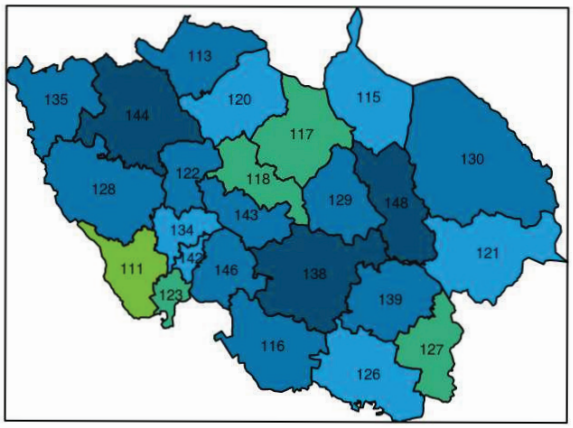

(b) mit Fahrrad

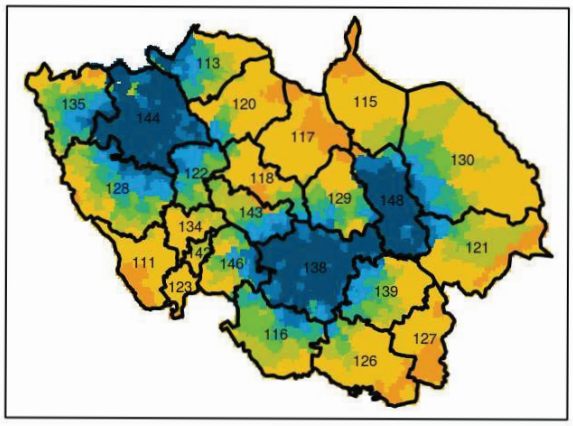

(e) Gemeinde-Median mit Fahrrad

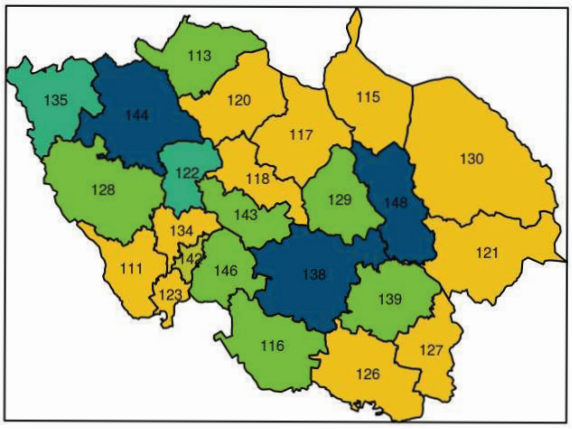

(c) fußläufig

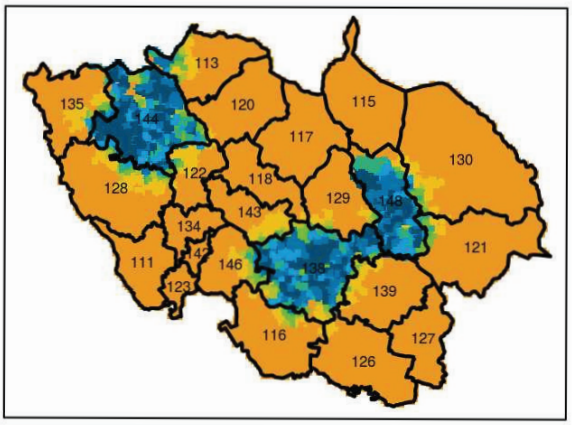

(f) Gemeinde-Median fußläufig

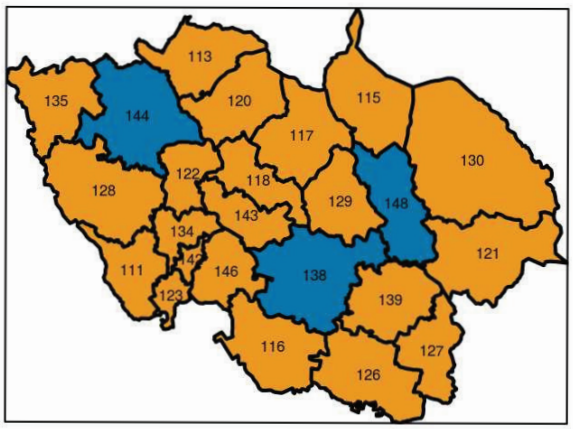

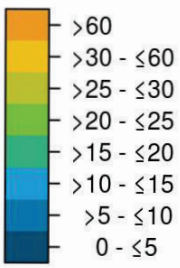

Quellen: Thünen-Erreichbarkeitsmodell; © GeoBasis-DE / BKG 2018; Map tiles by Stamen Design, under CC BY 3.0. Data by OpenStreetMap, under ODbL

Region/(Schlüssel in Karte)	Bewohnte Gebiete						Wegezeit in Minuten																					
	AV	ME	AV	ME	AV	ME	0 - ≤5			>5 - ≤10			>10 - ≤15			>15 - ≤20			>20 - ≤25			>25 - ≤30			>30 - ≤60			>60		
	Verkehrsträger																											
	A	A	R	R	F	F	A	R	F	A	R	F	A	R	F	A	R	F	A	R	F	A	R	F	A	R	F	A	R	F
	Wegezeit in Minuten						Bevölkerung in % (Zensus 2011)																							
Arnbruck (113)	7	7	17	17	55	53	18,2	6,4	0,2	78,6	5,6	1,5	3,1	11,6	4,3		10,7	1,7		54,9	1,2		9,7	0,3		1,2	12,8			78,1
Bayerisch Eisenstein (115)	11	11	44	46	140	148	0,3			34,4			64,2			1,1	0,5			2,4			24,3			69,8			3,0	100,0
Bischofsmais (116)	7	7	20	20	66	64	11,3	0,3		80,4	4,9	0,1	8,3	6,7	0,2		55,2	1,4		11,3	2,6		14,8			6,8	4,7			91,0
Bodenmais (117)	15	15	50	50	162	160							54,5			45,3			0,2							98,0			2,0	100,0
Böbrach (118)	17	17	40	38	128	123				1,8			34,3	1,2		54,9	2,6		5,3	0,3		3,7	9,9			82,2	1,2		3,8	98,8
Drachselsried (120)	13	13	34	36	109	115				15,2			72,6	3,3		11,7	2,5		0,4	8,4			3,0		0,1	82,9	1,6			98,4
Frauenau (121)	7	7	21	24	68	75	13,7	0,1		83,9	2,9		2,4	5,9	0,1		3,5	1,4		60,6	0,4		25,0	1,1		2,0	5,3			91,7
Geiersthal (122)	8	8	18	18	56	57	5,8	0,3		88,6	1,1	0,1	5,6	21,9	0,2		39,3	0,1		29,1	0,2		8,3	0,3			16,1			82,9
Kirchberg i. Wald (126)	13	12	40	38	129	123				11,6			59,8	0,9		28,4	0,5			3,8		0,1	12,5		0,1	73,4	0,9		8,9	99,1
Kirchdorf i. Wald (127)	15	16	53	54	170	173				17,1			18,2			56,9			7,8							60,9			39,1	100,0
Kollnburg (128)	8	8	20	21	64	67	17,6	2,2		50,7	6,7	0,7	30,8	16,4	1,2	0,9	33,2	2,9		19,3	0,8		15,3	2,7		6,9	15,1			76,7
Langdorf (129)	7	6	19	17	60	55	55,9	0,8	0,2	29,5	2,5	0,1	14,6	35,3			39,9	1,1		6,7	0,1		7,1	0,6		7,7	35,0			62,9
Lindberg (130)	6	6	16	14	52	46	51,5	2,3		38,3	32,1	0,5	10,1	30,6	1,2	0,2	19,0	6,2		2,0	9,8		8,0	13,0		6,0	30,1			39,3
Patersdorf (134)	12	11	33	32	104	103				57,7			28,7			13,6				8,7			43,8			47,4				100,0
Prackenbach (135)	8	6	24	19	75	62	47,9	7,2	1,6	32,0	8,6	1,1	15,9	33,0	4,4	2,3	7,9	0,9	1,9	8,6	2,0		9,2	1,4		24,4	33,3		1,0	55,3
Regen (138)	1	1	2	2	7	5	99,3	98,1	85,3	0,7	1,4	10,4		0,4	1,9		0,1	0,9			0,6			0,3			0,3			0,3
Rinchnach (139)	7	6	22	21	70	67	31,2			55,5	1,0		12,9	13,8		0,2	36,7		0,2	19,6	0,5		16,9	0,2		12,1	11,8			87,5
Teisnach (143)	9	9	21	23	66	74	8,5			43,5	7,6		47,8	7,2		0,2	6,0			54,0	0,7		25,1	2,8		0,1	10,1			86,4
Viechtach (144)	1	1	2	1	6	4	99,1	98,2	85,7	0,5	1,4	10,3			1,9			1,0			0,3			0,4						
Zwiesel (148)	1	1	2	2	7	5	99,9	98,9	80,9	0,1	0,9	15,0		0,1	3,0			0,4			0,4			0,1			0,1			
Achslach (111)	20	19	48	47	155	151							4,7			54,5			37,2			3,5	1,1			88,9			10,0	100,0
Gotteszell (123)	17	17	44	44	141	140							17,7			80,3			2,0							100,0				100,0
Ruhmannsfelden (142)	12	12	29	29	94	92				23,9			74,9			1,2				16,5			68,9			14,6				100,0
Zachenberg (146)	9	10	22	23	69	75	13,5	4,8		23,6	8,7	2,8	51,3	3,1	0,9	11,7	7,7	2,8		21,9	3,9		27,7	2,9		26,1	3,3			83,4
Landkreis Regen gesamt	8	8	22	21	71	67	45,4	36,9	30,9	24,5	3,1	4,6	19,6	6,2	1,2	9,4	9,1	0,9	0,9	10,6	0,9	0,1	9,7	0,9		22,4	5,8		2,0	54,7
Deutschland gesamt	10	8	31	24	99	77	38,7	30,9	26,5	23,2	4,1	3,4	18,2	6,4	0,9	11,1	7,2	0,9	5,6	7,1	1,2	1,8	6,5	1,5	1,2	26,1	5,7	0,1	11,8	59,9

Anmerkungen: A: Auto; R: Fahrrad; F: Fuß; AV: Arithmetisches Mittel; ME: Median

Quellen: Thünen-Erreichbarkeitsmodell, Dr. Stefan Neumeier; Daten Bevölkerung: Zensus 2011, (c) Statistisches Bundesamt, Wiesbaden, 2015

Tabelle: Mittlere Mittelzentren-Erreichbarkeit in Minuten (Datenstand Standorte: 2014) sowie Wegezeit in Minuten nach Bevölkerung - Landkreis Regen

Oberzentren-Erreichbarkeit in Minuten (Datenstand Standorte: 2014)
- Landkreis Regen -

(a) mit Pkw

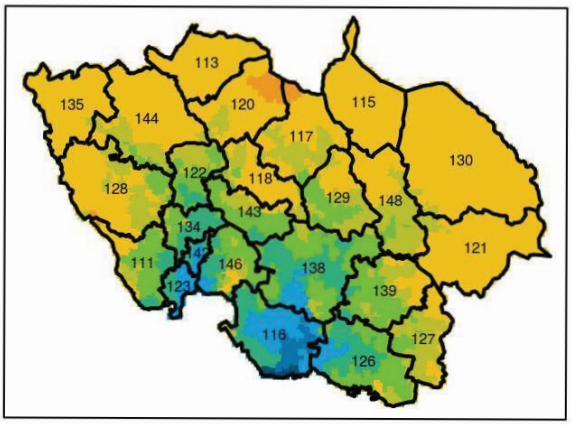

(d) Gemeinde-Median mit Pkw

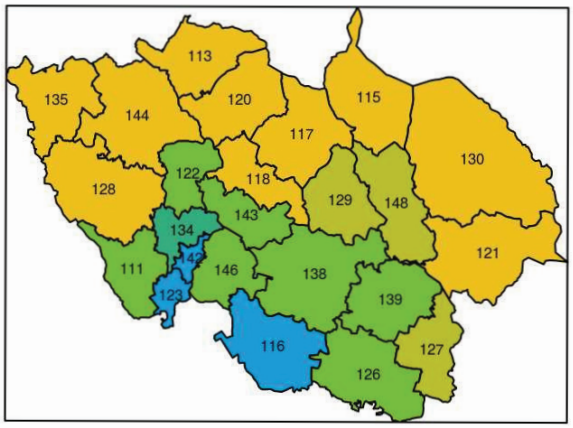

(b) mit Fahrrad

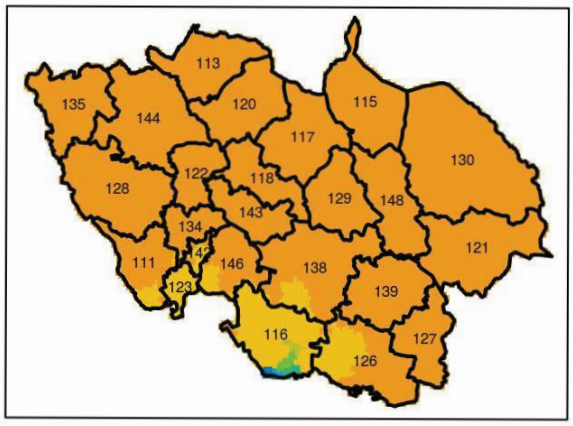

(e) Gemeinde-Median mit Fahrrad

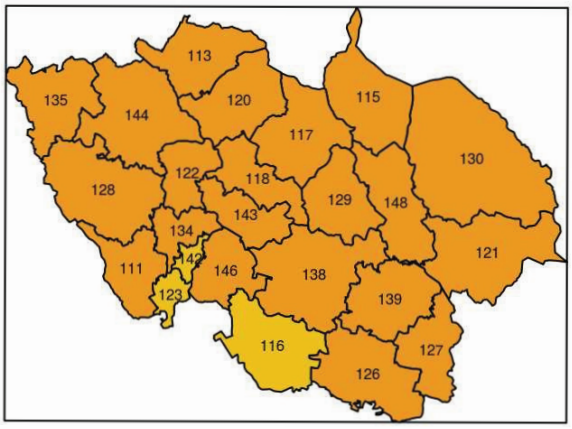

(c) fußläufig

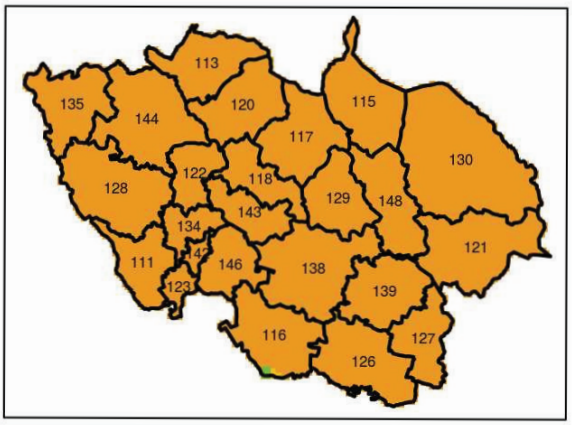

(f) Gemeinde-Median fußläufig

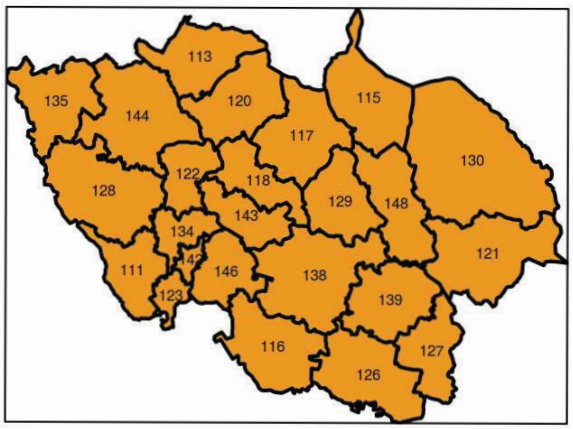

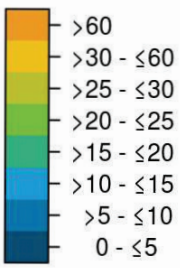

Quellen: Thünen-Erreichbarkeitsmodell; © GeoBasis-DE / BKG 2018; Map tiles by Stamen Design, under CC BY 3.0. Data by OpenStreetMap, under ODbL

Region/(Schlüssel in Karte)	Bewohnte Gebiete						Wegezeit in Minuten																							
	AV	ME	AV	ME	AV	ME	0 - ≤5			>5 - ≤10			>10 - ≤15			>15 - ≤20			>20 - ≤25			>25 - ≤30			>30 - ≤60			>60		
	Verkehrsträger																													
	A	A	R	R	F	F	A	R	F	A	R	F	A	R	F	A	R	F	A	R	F	A	R	F	A	R	F	A	R	F
	Wegezeit in Minuten						Bevölkerung in % (Zensus 2011)																							
Arnbruck (113)	37	37	150	150	482	480																			100,0				100,0	100,0
Bayerisch Eisenstein (115)	39	40	170	174	546	557																			100,0				100,0	100,0
Bischofsmais (116)	12	11	39	39	126	124	0,2			26,4			60,1			12,7	0,2		0,6	1,2			6,5			92,1				100,0
Bodenmais (117)	30	29	123	122	395	393													0,1			70,3			29,5				100,0	100,0
Böbrach (118)	33	32	115	114	370	367													2,4			52,3			45,4				100,0	100,0
Drachselsried (120)	34	33	135	135	431	434																10,8			89,2				100,0	100,0
Frauenau (121)	32	32	139	142	444	454																8,3			91,7				100,0	100,0
Geiersthal (122)	23	24	90	90	289	290										22,3			63,0			14,7							100,0	100,0
Kirchberg i. Wald (126)	19	19	63	63	200	201				0,4			8,8			50,4			39,6			0,8			0,1	48,4			51,6	100,0
Kirchdorf i. Wald (127)	27	27	110	117	352	376													9,9			83,1			7,0				100,0	100,0
Kollnburg (128)	31	31	116	123	370	393													4,6			28,3			67,1				100,0	100,0
Langdorf (129)	26	26	101	102	324	326													61,6			36,3			2,1				100,0	100,0
Lindberg (130)	33	32	136	133	436	428																14,6			85,4				100,0	100,0
Patersdorf (134)	19	18	71	71	228	227							1,3			86,7			10,0			1,8			0,2	1,0			99,0	100,0
Prackenbach (135)	36	37	145	145	465	466																2,0			98,0				100,0	100,0
Regen (138)	19	19	76	76	243	242							2,8			73,9			22,4			0,9				2,7			97,3	100,0
Rinchnach (139)	24	24	95	97	306	312										3,7			78,4			16,9			1,0				100,0	100,0
Teisnach (143)	22	23	88	88	282	280										7,6			87,5			4,8			0,1				100,0	100,0
Viechtach (144)	33	32	128	129	410	413													3,6			60,3			36,0				100,0	100,0
Zwiesel (148)	28	28	117	116	374	372													8,2			83,4			8,4				100,0	100,0
Achslach (111)	21	20	66	68	212	218										56,7			42,3			1,0				17,3			82,7	100,0
Gotteszell (123)	14	14	52	52	167	166				0,7			87,3			11,9										99,5			0,5	100,0
Ruhmannsfelden (142)	15	15	59	59	188	189							64,0			36,0										74,7			25,3	100,0
Zachenberg (146)	20	20	71	67	227	216							18,4			54,2			19,4			7,1			0,9	32,8			67,2	100,0
Landkreis Regen gesamt	27	27	104	106	332	338				1,1			6,9			20,1			18,2	0,1		27,8	0,3		25,8	11,6			88,1	100,0
Deutschland gesamt	26	23	101	88	323	281	36,1	32,3	26,7	10,3	2,6	4,4	10,3	3,2	1	9,5	3,1	0,7	8,3	2,8	0,8	6,8	2,8	0,8	16,8	13,5	3	1,7	39,8	62,5

Anmerkungen: A: Auto; R: Fahrrad; F: Fuß; AV: Arithmetisches Mittel; ME: Median

Quellen: Thünen-Erreichbarkeitsmodell, Dr. Stefan Neumeier; Daten Bevölkerung: Zensus 2011, (c) Statistisches Bundesamt, Wiesbaden, 2015

Tabelle: Mittlere Oberzentren-Erreichbarkeit in Minuten (Datenstand Standorte: 2014) sowie Wegezeit in Minuten nach Bevölkerung - Landkreis Regen

Mittel- und Oberzentren-Erreichbarkeit in Minuten (Datenstand Standorte: 2014)
- Landkreis Regen -

(a) mit Pkw

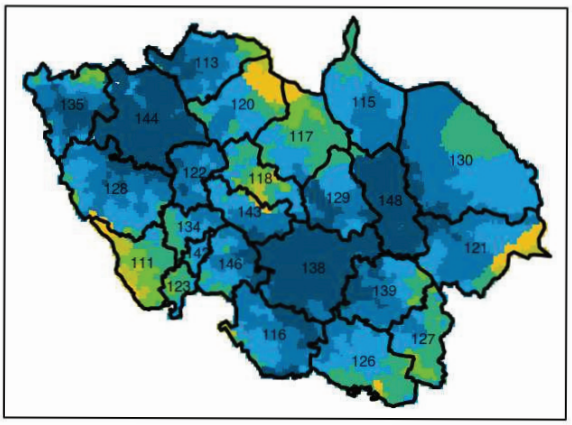

(d) Gemeinde-Median mit Pkw

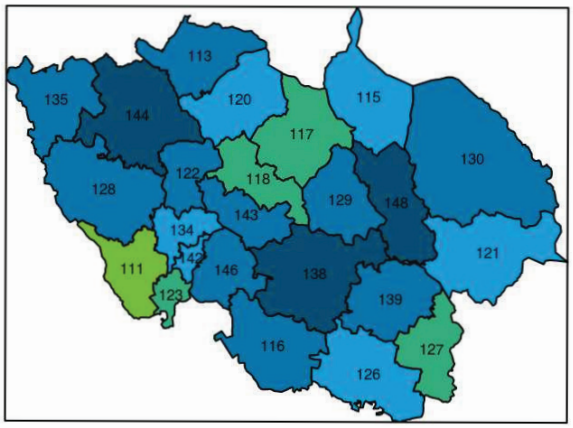

(b) mit Fahrrad

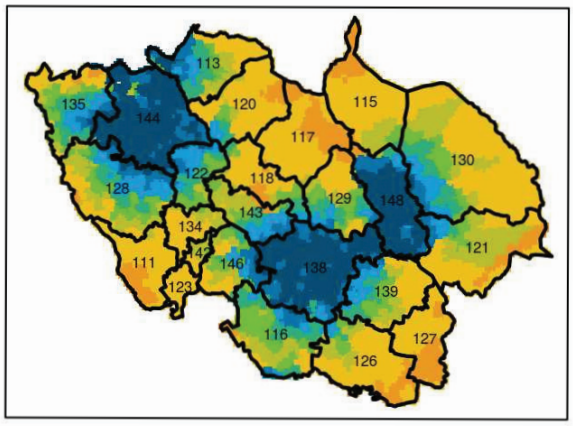

(e) Gemeinde-Median mit Fahrrad

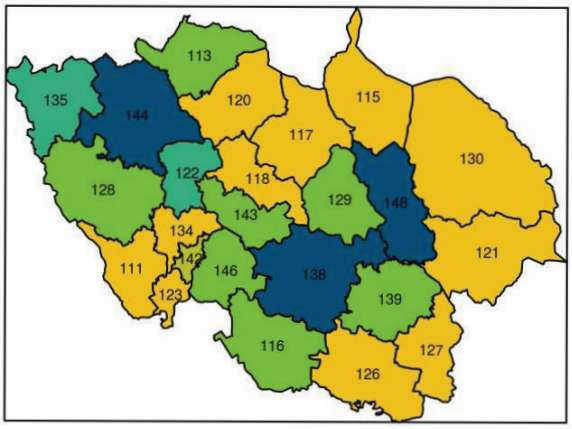

(c) fußläufig

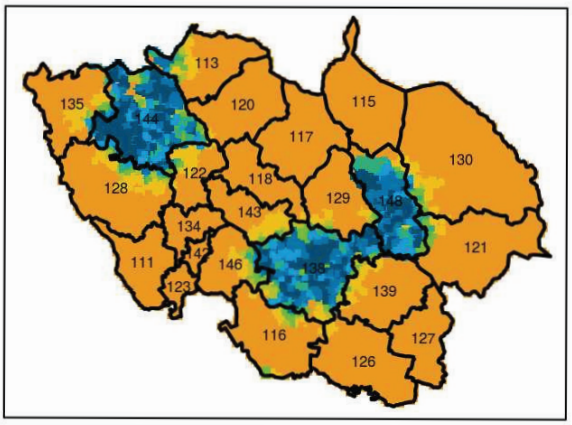

(f) Gemeinde-Median fußläufig

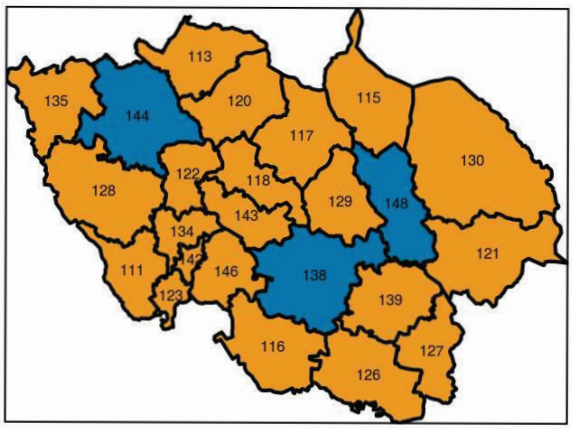

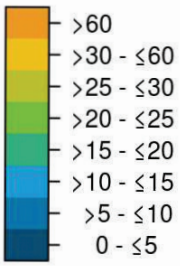

Quellen: Thünen-Erreichbarkeitsmodell; © GeoBasis-DE / BKG 2018; Map tiles by Stamen Design, under CC BY 3.0. Data by OpenStreetMap, under ODbL

Region/(Schlüssel in Karte)	Bewohnte Gebiete						Wegezeit in Minuten																					
	AV	ME	AV	ME	AV	ME	0 - ≤5			>5 - ≤10			>10 - ≤15			>15 - ≤20			>20 - ≤25			>25 - ≤30			>30 - ≤60			>60		
	Verkehrsträger																											
	A	A	R	R	F	F	A	R	F	A	R	F	A	R	F	A	R	F	A	R	F	A	R	F	A	R	F	A	R	F
	Wegezeit in Minuten						Bevölkerung in % (Zensus 2011)																							
Arnbruck (113)	7	7	17	17	55	53	18,2	6,4	0,2	78,6	5,6	1,5	3,1	11,6	4,3		10,7	1,7		54,9	1,2		9,7	0,3		1,2	12,8			78,1
Bayerisch Eisenstein (115)	11	11	44	46	140	148	0,3			34,4			64,2			1,1	0,5			2,4			24,3			69,8			3,0	100,0
Bischofsmais (116)	7	7	20	20	64	63	11,5	0,3		80,2	4,9	0,1	8,3	6,7	0,2		55,4	1,4		12,5	2,6		13,8			6,4	4,7			91,0
Bodenmais (117)	15	15	50	50	162	160							54,5			45,3			0,2							98,0			2,0	100,0
Böbrach (118)	17	17	40	38	128	123				1,8			34,3	1,2		54,9	2,6		5,3	0,3		3,7	9,9			82,2	1,2		3,8	98,8
Drachselsried (120)	13	13	34	36	109	115				15,2			72,6	3,3		11,7	2,5		0,4	8,4			3,0		0,1	82,9	1,6			98,4
Frauenau (121)	7	7	21	24	68	75	13,7	0,1		83,9	2,9		2,4	5,9	0,1		3,5	1,4		60,6	0,4		25,0	1,1		2,0	5,3			91,7
Geiersthal (122)	8	8	18	18	56	57	5,8	0,3		88,6	1,1	0,1	5,6	21,9	0,2		39,3	0,1		29,1	0,2		8,3	0,3			16,1			82,9
Kirchberg i. Wald (126)	13	12	40	38	129	123				11,6			59,8	0,9		28,4	0,5			3,8		0,1	12,5		0,1	73,4	0,9		8,9	99,1
Kirchdorf i. Wald (127)	15	16	53	54	170	173				17,1			18,2			56,9			7,8							60,9			39,1	100,0
Kollnburg (128)	8	8	20	21	64	67	17,6	2,2		50,7	6,7	0,7	30,8	16,4	1,2	0,9	33,2	2,9		19,3	0,8		15,3	2,7		6,9	15,1			76,7
Langdorf (129)	7	6	19	17	60	55	55,9	0,8	0,2	29,5	2,5	0,1	14,6	35,3			39,9	1,1		6,7	0,1		7,1	0,6		7,7	35,0			62,9
Lindberg (130)	6	6	16	14	52	46	51,5	2,3		38,3	32,1	0,5	10,1	30,6	1,2	0,2	19,0	6,2		2,0	9,8		8,0	13,0		6,0	30,1			39,3
Patersdorf (134)	12	11	33	32	104	103				57,7			28,7			13,6				8,7			43,8			47,4				100,0
Prackenbach (135)	8	6	24	19	75	62	47,9	7,2	1,6	32,0	8,6	1,1	15,9	33,0	4,4	2,3	7,9	0,9	1,9	8,6	2,0		9,2	1,4		24,4	33,3		1,0	55,3
Regen (138)	1	1	2	2	7	5	99,3	98,1	85,3	0,7	1,4	10,4		0,4	1,9		0,1	0,9			0,6			0,3			0,3			0,3
Rinchnach (139)	7	6	22	21	70	67	31,2			55,5	1,0		12,9	13,8		0,2	36,7		0,2	19,6	0,5		16,9	0,2		12,1	11,8			87,5
Teisnach (143)	9	9	21	23	66	74	8,5			43,5	7,6		47,8	7,2		0,2	6,0			54,0	0,7		25,1	2,8		0,1	10,1			86,4
Viechtach (144)	1	1	2	1	6	4	99,1	98,2	85,7	0,5	1,4	10,3			1,9			1,0			0,3			0,4						
Zwiesel (148)	1	1	2	2	7	5	99,9	98,9	80,9	0,1	0,9	15,0		0,1	3,0			0,4			0,4			0,1			0,1			
Achslach (111)	20	19	48	47	155	150							4,7			54,6			39,8			0,9	1,1			86,4			12,6	100,0
Gotteszell (123)	17	17	44	44	141	140							17,7			80,3			2,0							100,0				100,0
Ruhmannsfelden (142)	12	12	29	29	94	92				23,9			74,9			1,2				16,5			68,9			14,6				100,0
Zachenberg (146)	9	10	22	23	69	75	13,5	4,8		23,6	8,7	2,8	51,3	3,1	0,9	11,7	7,7	2,8		21,9	3,9		27,7	2,9		26,1	3,3			83,4
Landkreis Regen gesamt	8	8	22	21	71	67	45,4	36,9	30,9	24,5	3,1	4,6	19,6	6,2	1,2	9,4	9,1	0,9	0,9	10,6	0,9	0,1	9,7	0,9		22,4	5,8		2,0	54,7
Deutschland gesamt	8	6	23	16	75	53	70,5	62,5	53,1	16,1	4,2	7,5	8,4	5,4	1,6	3,2	5,1	1,1	1,1	4,5	1,3	0,3	4,0	1,4	0,3	11,4	5,0	0,1	2,8	28,8

Anmerkungen: A: Auto; R: Fahrrad; F: Fuß; AV: Arithmetisches Mittel; ME: Median

Quellen: Thünen-Erreichbarkeitsmodell, Dr. Stefan Neumeier; Daten Bevölkerung: Zensus 2011, (c) Statistisches Bundesamt, Wiesbaden, 2015

Tabelle: Mittlere Mittel- und Oberzentren-Erreichbarkeit in Minuten (Datenstand Standorte: 2014) sowie Wegezeit in Minuten nach Bevölkerung - Landkreis Regen

Erreichbarkeiten ausgewählter Infrastrukturen im Landkreis Bautzen

Zuordnung der Schlüsselnummern in den Kartendarstellungen zu Gemeindenamen:

Schlüssel	Gemeindename	Schlüssel	Gemeindename
010	Arnsdorf	340	Malschwitz
020	Bautzen	350	Nebelschütz
030	Bernsdorf	360	Neschwitz
040	Bischofswerda	370	Neukirch
060	Burkau	380	Neukirch/Lausitz
080	Crostwitz	390	Obergurig
090	Cunewalde	410	Ohorn
100	Demitz-Thumitz	420	Oßling
110	Doberschau-Gaußig	430	Ottendorf-Okrilla
120	Elsterheide	440	Panschwitz-Kuckau
130	Elstra	450	Pulsnitz
140	Frankenthal	460	Puschwitz
150	Göda	470	Räckelwitz
160	Großdubrau	480	Radeberg
170	Großharthau	490	Radibor
180	Großnaundorf	500	Ralbitz-Rosenthal
190	Großpostwitz/O.L.	510	Rammenau
200	Großröhrsdorf	525	Schirgiswalde-Kirschau
220	Haselbachtal	530	Schmölln-Putzkau
230	Hochkirch	540	Schönteichen
240	Hoyerswerda	550	Schwepnitz
250	Kamenz	560	Sohland a.d. Spree
270	Königsbrück	570	Spreetal
280	Königswartha	580	Steina
290	Kubschütz	590	Steinigtwolmsdorf
300	Laußnitz	600	Wachau
310	Lauta	610	Weißenberg
320	Lichtenberg	630	Wilthen
330	Lohsa	640	Wittichenau

Erreichbarkeit von Supermärkten und Discountern in Minuten (Datenstand Standorte: 2017)
- Landkreis Bautzen -

(a) mit Pkw

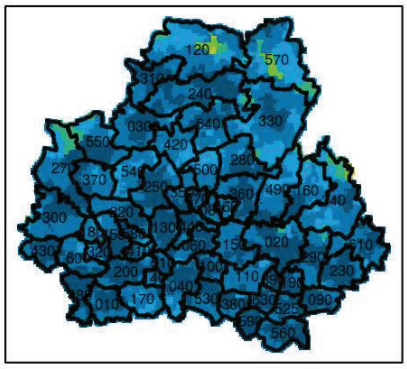

(e) Gemeinde-Median mit Pkw

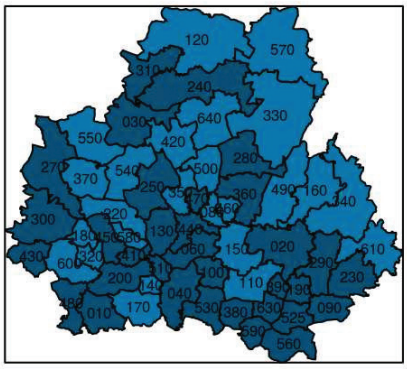

(b) mit Fahrrad

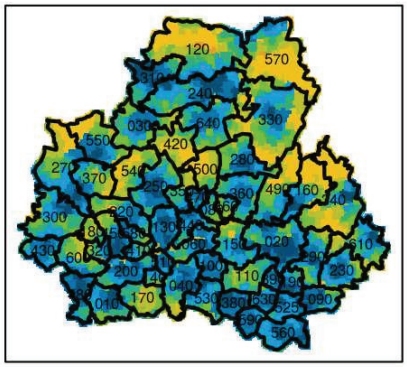

(f) Gemeinde-Median mit Fahrrad

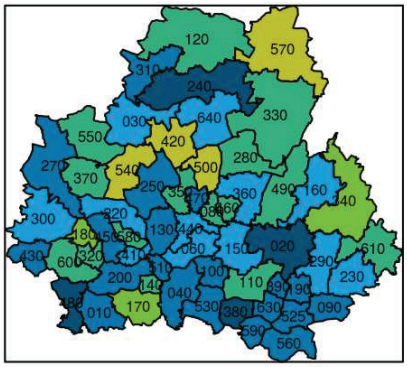

(c) fußläufig

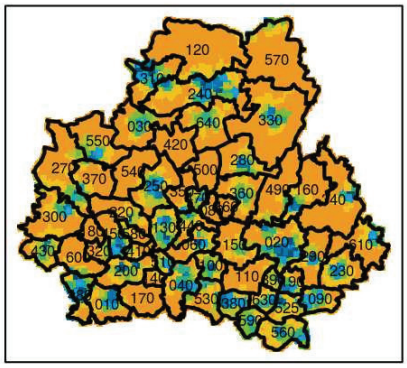

(g) Gemeinde-Median fußläufig

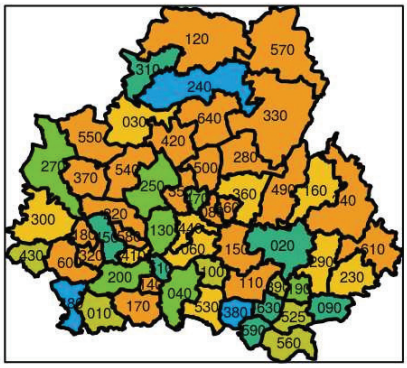

(d) mit ÖPNV

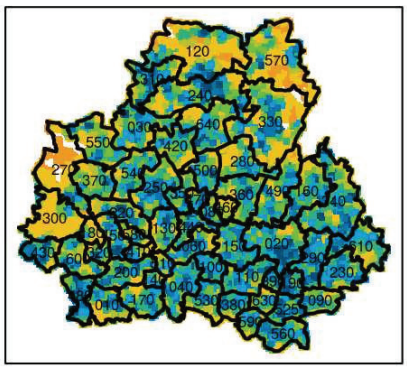

(h) Gemeinde-Median mit ÖPNV

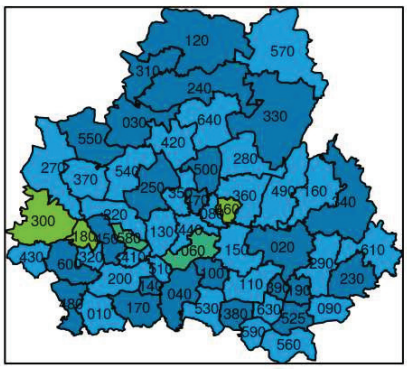

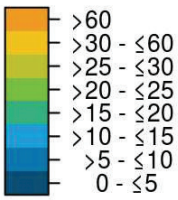

Quellen: Thünen-Erreichbarkeitsmodell 2019 (Neumeier, S.); © GeoBasis-DE / BKG 2018;
Map tiles by Stamen Design, under CC BY 3.0. Data by OpenStreetMap, under ODbL

Region/(Schlüssel in Karte)	Bewohnte Gebiete								Wegezeit in Minuten																																					
	AV	ME	AV	ME	AV	ME	AV	ME	0 - ≤5				>5 - ≤10				>10 - ≤15				>15 - ≤20				>20 - ≤25				>25 - ≤30				>30 - ≤60				>60									
	Verkehrsträger																																													
	A	A	R	R	F	F	Ö	Ö	A	R	F	Ö	A	R	F	Ö	A	R	F	Ö	A	R	F	Ö	A	R	F	Ö	A	R	F	Ö	A	R	F	Ö	A	R	F	Ö	A	R	F	Ö		
	Wegezeit in Minuten								Bevölkerung in % (Zensus 2011)																																							
Arnsdorf (010)	4	4	9	9	30	29	13,8	11,0	81,7	49,2	7,3	36,9	18,3	25,9	14,5	31,8		17,8	27,1	11,6		7,1	4,5	8,2		0,1	7,8	7,0			8,3	3,1			20,8	1,4			9,7							
Bautzen (020)	3	2	6	5	21	16	10,3	10,0	97,9	87,0	28,4	62,5	2,0	9,8	49,4	23,9	0,1	1,9	8,5	8,4		1,2	3,7	2,3		0,1	3,8	0,1			2,6	0,2			2,1	0,1			1,4							
Bernsdorf (030)	4	4	12	12	39	39	10,2	9,0	79,1	38,5	6,8	38,8	19,6	26,7	10,2	40,1	1,3	19,6	16,7	15,9		7,6	24,4	3,6		5,3	3,6	0,5		2,4	3,0	0,1			14,8				20,5							
Burkau (060)	4	4	12	12	38	38	18,1	17,0	51,3	11,1	6,9	25,0	48,7	7,9	3,8	28,1		41,6	0,5	13,0		36,1	1,4	7,4		3,3	0,6	5,3			2,8	15,0			36,2	6,2			47,8							
Cunewalde (090)	3	2	6	5	20	16	12,4	11,0	95,8	69,4	30,3	38,8	4,2	22,0	19,1	29,9		6,7	14,8	16,4		1,6	15,4	8,3		0,3	5,7	4,0			4,1	1,0			8,1				2,4	1,3						
Demitz-Thumitz (100)	3	3	8	8	27	27	9,4	9,0	95,9	41,8	0,6	31,7	4,1	34,7	10,1	44,2		22,1	24,5	21,9		1,4	19,5	1,6			11,2				8,3				20,4				5,5							
Doberschau-Gaußig (110)	6	6	18	19	59	61	11,7	11,0	25,7			34,5	74,3	3,8		35,8		33,4		15,6		26,3	0,1	9,5		30,4	0,4	1,6		6,0	3,1	1,4			29,3	0,4			67,2							
Elsterheide (120)	7	7	19	17	62	54	10,4	9,0	34,0			43,3	53,0	19,7		38,2	13,0	25,3		9,3		8,5	0,3	6,0		7,9	4,6	2,6		19,4	7,3	0,4		19,1	29,1	0,2			58,7							
Elstra (130)	3	3	6	6	20	20	15,5	13,0	97,6	62,1	24,7	27,4	2,4	33,6	22,2	35,8		4,3	12,2	10,4			11,0	8,8			14,1	8,5			10,5	4,1			5,2	2,6			0,1							
Göda (150)	5	5	14	14	46	46	14,6	15,0	51,3	25,0	10,0	15,1	48,7	11,7	3,8	20,7		23,4	11,1	39,0		24,3	5,4	16,1		10,3	1,7	8,8		5,3	3,4	0,2			20,3	0,1			44,3							
Großdubrau (160)	6	6	15	13	49	42	11,6	11,0	57,1	37,6	6,1	28,8	33,9	10,8	13,8	34,0	9,0	20,4	16,1	23,9		7,8	5,4	7,6		8,4	0,3	3,4		6,5	6,2	2,2		8,4	19,0				33,1							
Großröhrsdorf (200)	3	3	8	7	25	22	11,1	11,0	90,0	49,4	8,6	39,4	10,0	33,8	24,2	22,2		8,3	14,2	25,5		8,0	14,9	10,1		0,4	11,8	0,8			7,8	0,1			8,4				10,2							
Haselbachtal (220)	5	6	15	15	48	48	13,1	11,0	57,0	14,6	0,3	24,5	42,7	25,6	8,5	35,9	0,2	23,6	3,8	24,2		17,1	8,5	2,5		9,7	7,5	3,3		9,0	9,8	6,0		0,4	21,4	1,6			40,3							
Hochkirch (230)	4	4	12	11	40	36	11,0	10,0	83,4	29,4	14,1	31,7	16,6	22,5	13,3	38,3		30,5	0,5	20,4		5,6	2,9	3,4		6,3	5,3	4,1		5,9	10,4	1,2			35,3	0,6			18,2							
Hoyerswerda (240)	3	2	6	4	21	14	8,0	7,0	96,5	87,6	19,7	62,3	3,5	6,9	39,8	28,8		2,5	25,4	4,8		1,1	6,8	1,1		1,4	2,1	0,5		0,5	0,5				2,3				3,3							
Königswartha (280)	4	5	13	16	42	52	18,1	14,0	78,7	64,1	15,1	32,0	21,3	6,1	44,1	37,0		2,3	4,9	17,3		15,6	2,4	4,0		11,9	2,2	0,7			1,1	0,3			2,8	8,8			27,5							
Kubschütz (290)	5	5	13	12	43	40	11,3	11,0	61,0	18,5	3,8	33,9	36,2	27,3	6,6	32,2	2,6	18,6	6,8	17,8	0,2	20,5	5,1	10,6		14,7	13,1	3,6		0,2	6,6	1,7		0,1	18,1	0,1		0,1	39,9							
Lauta (310)	4	3	7	6	23	18	8,6	8,0	87,6	60,9	11,5	41,4	12,4	25,7	20,0	46,4		6,1	25,7	10,8		7,2	17,3	0,4			5,7	0,1			5,6	0,1			4,9	0,1			9,3							
Lohsa (330)	7	7	19	20	61	63	11,4	10,0	46,6	29,7	3,8	36,5	40,7	1,8	9,1	29,2	12,6	19,8	16,8	17,5		5,3		9,0		9,7		1,9		20,6	1,2	0,1		13,2	18,9	3,0			50,2							
Malschwitz (340)	8	8	24	24	78	78	9,3	9,0	16,7	7,7	2,9	32,5	58,5	0,5	3,9	41,3	23,0	9,6	1,0	19,9	1,9	13,8		2,9		19,8	0,1	0,9		32,8	0,4			15,7	7,5				84,3							
Neukirch/Lausitz (380)	2	2	4	4	14	13	10,3	9,0	98,2	90,8	26,0	40,9	1,8	9,0	40,5	43,4		0,1	21,8	9,4			3,8	1,5			4,9	1,3			2,3	0,2			0,7											
Oßling (420)	9	9	26	27	85	85	13,8	14,0	0,1			9,6	80,9			31,2	19,0			34,5		6,6		16,8		32,2		1,4		45,5		0,8		15,7		0,1			100,0							
Ottendorf-Okrilla (430)	4	4	9	8	30	27	12,6	11,0	83,2	33,0	4,1	23,9	16,8	41,4	15,6	29,0		13,3	12,4	24,1		11,8	17,3	12,0			15,4	7,8			6,6	2,0		0,6	13,3	0,2			15,4							
Radeberg (480)	3	2	5	4	17	13	8,5	7,0	92,9	76,9	26,3	56,1	7,1	13,2	32,4	25,2		9,4	16,8	6,1		0,4	5,1	2,5			4,6	2,6			3,5	0,2			9,6	0,9			1,7							
Radibor (490)	7	6	20	18	64	57	12,5	12,0	26,6	3,9		20,5	53,8	10,6		34,3	19,6	14,1	3,2	29,2		35,7	6,8	9,4		9,1	2,7	4,8		5,3	0,3	1,0		21,2	9,3				77,8							
Schirgiswalde-Kirschau (525)	4	4	9	9	29	28	9,2	9,0	74,4	17,4	1,2	24,0	25,6	36,5	5,6	47,7		37,1	8,0	26,9		8,9	15,3	1,3			9,7	0,2			13,0				35,0				12,3							
Schmölln-Putzkau (530)	4	4	10	10	32	30	12,6	11,0	82,7	27,3		20,9	17,3	26,4	19,8	47,8		33,6	5,7	25,3		11,1	8,4	3,0		1,6	8,1	1,3			9,5	0,4			32,3	1,2			16,2							
Schwepnitz (550)	6	6	17	17	56	53	9,4	9,0	62,3	50,1	10,0	30,6	26,4	11,6	13,0	48,4	6,7	3,8	17,9	18,7	4,5	15,0	19,6	2,3		8,3	1,2							11,2	0,7				37,7							
Sohland a.d. Spree (560)	4	3	8	8	26	27	10,6	11,0	89,5	34,5	4,4	27,4	10,5	34,1	13,6	40,7		30,3	14,3	23,4		1,1	10,2	6,0			10,9	1,5			9,6	0,4			35,5				1,5							
Spreetal (570)	9	9	27	27	87	87	15,0	14,5	17,4			22,1	51,9	11,7		19,6	27,9	9,8		31,4		9,4	1,6	19,0		3,5	1,5	6,6	2,9	32,5	5,7	0,7		30,3	12,8	0,4		2,9	78,5							
Steinigtwolmsdorf (590)	3	3	6	6	19	19	12,0	11,0	97,9	44,5	9,7	13,2	2,1	52,6	13,0	35,7		2,9	20,6	43,9			11,0	5,7			19,9	0,4			19,2	0,3			6,6											
Wachau (600)	6	6	16	16	51	53	11,0	10,0	39,4	7,0		23,4	60,5	12,5	0,2	38,5	0,1	18,8	3,5	24,0		44,7	9,7	10,2		15,3	4,4	3,5		1,6	1,0	0,4		0,1	13,9				67,3							
Weißenberg (610)	6	6	18	17	58	56	14,7	13,0	48,7	29,2	11,8	30,8	49,9	8,3	10,4	30,1	1,4	14,4	6,5	15,0		14,1	1,0	9,3		16,3	0,5	8,1		15,3	2,8	2,9		2,3	14,2	3,8			52,7							
Wilthen (630)	3	3	6	5	21	16	13,0	12,0	99,5	71,1	7,6	53,1	0,5	24,9	25,0	25,1		3,6	36,8	17,9			21,0	2,3		0,5	1,3	1,2			1,5	0,3			6,4	0,2			0,5							
Wittichenau (640)	6	6	13	15	43	48	13,4	12,0	72,2	54,2	18,3	40,1	27,3	9,1	25,7	32,4	0,4	10,7	10,2	13,9		21,7	3,8	6,9		4,2	0,5	3,6		0,1	2,6	1,2			11,1	1,1			27,8							
Bischofswerda (040)	4	3	10	6	31	20	9,1	8,0	88,6	77,9	23,2	60,5	10,6	5,5	35,8	27,0	0,8	5,5	16,0	9,0		6,0	4,8	0,9		3,0	2,9	0,7		2,1	0,5				3,6				13,2							
Rammenau (510)	3	3	6	5	19	17	15,6	15,0	95,6	72,9	25,5	28,5	3,7	25,6	26,6	28,5	0,7	0,1	16,5	25,7		1,3	12,8	10,1			7,1	3,2			7,5	3,4			2,6	0,6			1,3							
Frankenthal (140)	6	6	19	18	60	59	9,7	9,5	1,4			35,2	98,6			50,4		1,4		9,1		89,7		5,3		8,9													100,0							
Großharthau (170)	8	8	23	24	73	76	8,6	8,0	1,0			33,1	95,2			40,5	3,8	7,3		16,8		18,7		1,6		43,5		0,2		30,5					4,7				95,3							
Großpostwitz/O.L. (190)	3	3	8	7	25	23	7,8	7,0	95,0	55,4	7,5	53,2	5,0	31,9	18,7	35,6		8,8	15,4	4,8		3,2	24,3	1,2		0,6	10,9	2,9			8,5				11,0				3,8							
Obergurig (390)	3	3	8	8	25	26	9,8	9,0	96,7	22,9	6,7	23,6	3,1	51,2	2,4	64,4		25,7	8,1	10,7			19,4	1,1			23,5				9,6	0,1			30,1											
Kamenz (250)	3	3	8	7	25	23	9,0	9,0	93,8	71,7	16,5	53,7	6,1	15,9	36,3	30,7		10,1	17,0	8,0		2,3	10,0	1,5			5,3	0,1			2,2				7,8				5,0							
Schönteichen (540)	9	9	25	27	81	85	11,8	12,0	0,9			33,0	77,5			33,3	21,6	3,9		18,1		25,6		9,8		21,0		3,6		38,7		0,9		10,8	2,3				97,7							
Königsbrück (270)	4	3	8	8	26	24	15,0	13,0	89,3	53,8	7,9	32,9	10,6	29,0	28,4	26,1		13,3	14,4	23,6	0,1	3,7	18,2	6,0			8,2	3,0			4,0	0,7		0,1	14,9	4,6			3,9							
Laußnitz (300)	3	3	10	10	31	32	24,0	25,0	87,0	64,8	9,6	23,0	13,0	3,2	39,6	31,8		10,5	15,1	6,5		21,5	0,7	0,8			1,8	1,1			0,9	2,1			2,6	29,5			29,7							
Neukirch (370)	6	6	17	17	56	55	12,0	12,0	24,6			11,5	75,4	15,2		40,0		9,5		39,0		44,4	2,8	8,0		20,1	5,3	1,6		10,8	6,4				3,3				82,2							
Neschwitz (360)	4	4	13	13	41	42	14,4	13,0	83,9	31,3	1,6	25,7	16,1	16,5	25,1	28,9		18,1	4,6	22,0		30,9	1,3	11,6		2,8	5,3	7,2		0,4	4,8	0,4			22,6	1,9			34,7							
Puschwitz (460)	6	6	19	19	60	62	24,2	24,0	12,8				87,2					34,5		7,0		36,8		15,5		23,8		62,1		4,5		5,7		0,3	31,4	9,3			68,6							
Großnaundorf (180)	7	7	22	23	72	74	22,7	23,5	14,8			9,8	85,2			7,3		8,9		20,7		5,9		11,2		44,5		19,2		40,6		15,7			3,2	16,0			96,8							
Lichtenberg (320)	6	7	18	18	58	59	12,6	13,0	22,7	0,1		37,3	76,7	0,5		13,4	0,6	26,0	0,1	19,7		48,7		17,0		19,0		5,2		5,7	0,3	0,6			22,3	0,5			77,3							
Ohorn (410)	5	4	11	10	36	34	13,9	14,0	82,7	1,9		12,7	16,8	52,8	1,6	27,5	0,6	43,5	0,4	36,5		1,5	5,5	15,0			7,9	7,0			28,6				49,9	0,5		0,2	6,1							
Pulsnitz (450)	3	2	9	5	28	17	10,1	10,0	86,0	69,6	17,6	51,0	14,0	9,7	30,6	19,6		4,1	19,5	19,2		8,7	4,7	3,5		5,6	3,8	0,3		2,2	1,1				5,0				17,8							
Steina (580)	6	6	14	15	46	49	16,0	16,0	49,4	0,4		12,2	49,8	31,2		26,4	0,7	24,5	0,4	15,0		35,0	1,6	12,9		8,9	11,0	20,2			15,9	13,4			21,0				50,1							
Crostwitz (080)	5	5	16	16	51	50	14,3	12,0	50,4			23,9	49,6	0,3		39,0		33,5		4,4		53,0		3,1		10,4	0,1	19,0		2,8		7,1			28,3	3,6			71,6							
Nebelschütz (350)	6	6	16	16	51	52	10,9	12,0	20,3	0,6		27,1	79,7	13,7		28,5		10,4	0,2	40,8		58,6	4,5	3,6		4,0	5,8			12,7					9,3				80,1							
Panschwitz-Kuckau (440)	4	4	11	11	34	34	13,0	13,0	81,6	39,0	4,9	16,8	18,4	28,0	27,6	41,4		17,8	4,7	25,1		14,3	9,4	6,5		1,0	10,8	2,3			6,6	0,9			18,3				17,6							
Räckelwitz (470)	3	3	6	7	20	22	10,4	10,0	100,0	43,1	32,0	41,2		56,2	11,1	30,0		0,7		16,1			2,7	12,1			29,5	0,6			20,9				3,9											
Ralbitz-Rosenthal (500)	9	8	27	28	87	89	10,0	10,0	17,5			18,9	52,0	0,2		55,1	30,5	3,5		24,1		19,7		1,7		11,4		0,2		23,0	0,2			42,2	3,1				96,8							
Landkreis Bautzen gesamt	5	4	12	11	40	34	11,7	10,0	78,4	53,7	13,7	42,7	19,6	16,5	24,7	31,3	2,0	11,2	13,4	15,0	0,1	8,7	7,7	4,7		4,4	5,1	2,3		3,6	4,1	0,8		1,8	10,9	0,8			20,4							
Deutschland gesamt	4	4	12	9	38	30	NA	NA	88,2	67,8	17,2	NA	10,5	16,0	29,3	NA	1,2	6,4	18,8	NA	0,1	4,3	9,4	NA		2,6	4,9	NA		1,5	3,1	NA		1,4	6,4	NA			10,9	NA						

Anmerkungen: A: Auto; R: Fahrrad; F: Fuß; Ö: ÖPNV; AV: Arithmetisches Mittel; ME: Median

Quellen: Thünen-Erreichbarkeitsmodell, Dr. Stefan Neumeier; Daten Bevölkerung: Zensus 2011, (c) Statistisches Bundesamt, Wiesbaden, 2015

Tabelle: Mittlere Erreichbarkeit von Supermärkten und Discountern in Minuten (Datenstand Standorte: 2017) sowie Wegezeit in Minuten nach Bevölkerung - Landkreis Bautzen

Discounter-Erreichbarkeit in Minuten (Datenstand Standorte: 2017)
- Landkreis Bautzen -

(a) mit Pkw

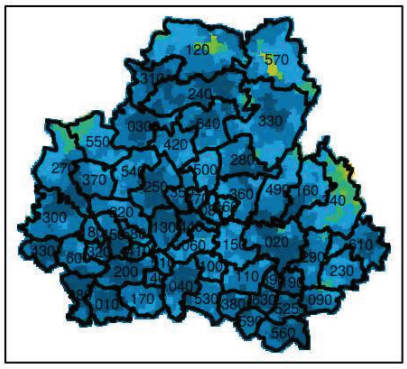

(e) Gemeinde-Median mit Pkw

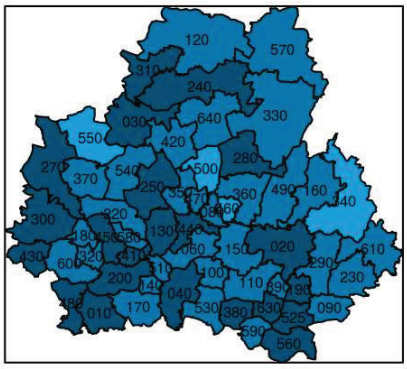

(b) mit Fahrrad

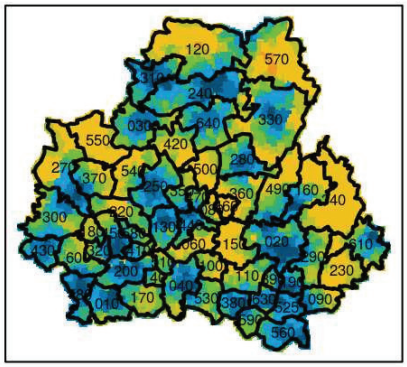

(f) Gemeinde-Median mit Fahrrad

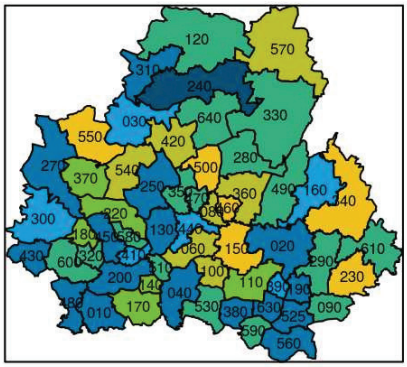

(c) fußläufig

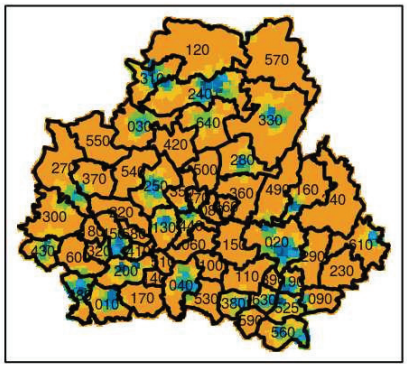

(g) Gemeinde-Median fußläufig

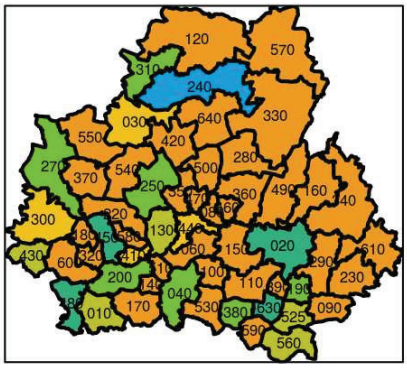

(d) mit ÖPNV

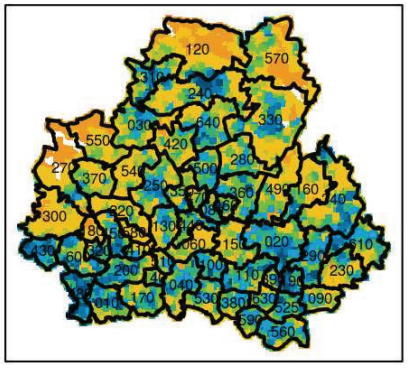

(h) Gemeinde-Median mit ÖPNV

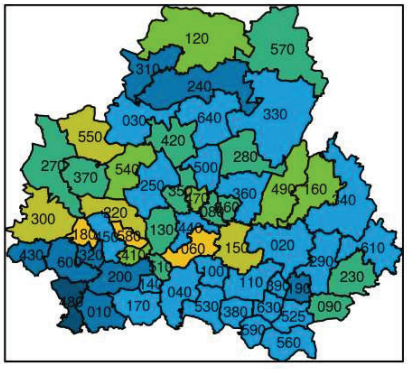

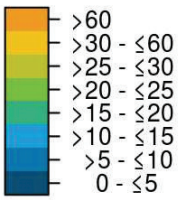

Quellen: Thünen-Erreichbarkeitsmodell 2019 (Neumeier, S.); © GeoBasis-DE / BKG 2018;
Map tiles by Stamen Design, under CC BY 3.0. Data by OpenStreetMap, under ODbL

Region/(Schlüssel in Karte)	Bewohnte Gebiete								Wegezeit in Minuten																													
	AV	ME	AV	ME	AV	ME	AV	ME	0 - ≤5				>5 - ≤10				>10 - ≤15				>15 - ≤20				>20 - ≤25				>25 - ≤30				>30 - ≤60				>60			
	Verkehrsträger																																					
	A	A	R	R	F	F	Ö	Ö	A	R	F	Ö	A	R	F	Ö	A	R	F	Ö	A	R	F	Ö	A	R	F	Ö	A	R	F	Ö	A	R	F	Ö	A	R	F	Ö
	Wegezeit in Minuten								Bevölkerung in % (Zensus 2011)																															
Arnsdorf (010)	4	4	9	9	30	29	8,2	6,0	81,7	49,2	7,3	52,1	18,3	25,9	14,5	35,5		17,8	27,1	5,6		7,1	4,5	4,5		0,1	7,8	0,3			8,3	0,2		20,8				9,7	
Bautzen (020)	3	3	8	6	24	18	11,8	11,0	96,9	76,8	16,8	25,2	2,9	19,1	34,8	52,5	0,1	2,3	22,8	17,5		1,1	12,6	3,3		0,8	6,2	0,6			2,5	0,2		2,4	0,1			1,9	
Bernsdorf (030)	4	4	12	12	39	39	17,4	15,0	79,1	38,5	6,8	13,0	19,6	26,7	10,2	21,5	1,3	19,6	16,7	41,9		7,2	24,4	14,3		5,7	3,6	4,3		2,4	3,0	1,2		14,8	3,2			20,5	0,1
Burkau (060)	10	10	28	29	91	92	35,0	35,0					46,5				53,5	0,3		0,1		1,2		14,2		4,1		20,7		58,8		21,0	35,5		43,6			100,0	0,3
Cunewalde (090)	6	7	16	17	52	53	17,4	17,0	47,3	28,5	18,2	22,8	52,4	10,3	6,0	13,6	0,4	18,2	3,7	25,0		18,7	1,4	21,7		17,2	3,0	10,8		6,7	2,5	4,9	0,5	20,3	1,0			45,0	
Demitz-Thumitz (100)	9	9	27	27	86	87	12,6	13,0	0,2			19,7	85,8			35,9	14,1	0,2		30,3		1,9		13,3		38,1		0,8		45,4			14,4					100,0	
Doberschau-Gaußig (110)	7	8	21	21	68	66	13,9	12,0	23,0			20,8	72,1	1,3		43,8	4,9	33,6		17,1		21,2		10,5		16,5	0,4	2,1		23,6	0,9	2,3	3,6	29,9	2,8			68,7	
Elsterheide (120)	8	7	22	18	69	58	33,1	25,0	23,1			8,6	44,5	5,1		5,7	32,4	30,2		16,0		17,9		14,1		2,2	0,1	20,4		8,9	0,5	4,4	35,7	27,7	23,8			71,6	7,0
Elstra (130)	4	4	9	8	29	27	18,8	17,0	86,7	46,0	17,8	17,8	13,3	28,8	18,6	31,7		14,5	8,6	16,9		10,1	6,7	11,1		0,4	12,2	13,6			10,1	4,6		12,6	4,2			13,5	
Göda (150)	9	10	30	33	97	105	29,4	28,0	3,4				60,3			0,5	36,3	2,6		19,0		6,5		23,2		18,1		14,1		20,5		17,5	52,3	0,9	20,8			99,1	5,1
Großdubrau (160)	6	6	16	14	53	46	23,7	22,5	54,4	27,3	1,6	3,7	34,1	20,1	8,1	14,8	11,5	20,2	14,2	32,2		8,8	10,2	15,2		6,3	7,6	6,7		7,8	5,4	10,5	9,6	15,8	16,9			37,2	
Großröhrsdorf (200)	4	3	8	7	26	22	12,7	9,0	87,5	49,4	8,6	53,6	12,5	33,8	24,2	21,4		7,9	14,2	11,2		8,4	14,9	3,4		0,4	11,8	1,9			7,8	1,9		7,7	4,7			10,8	
Haselbachtal (220)	8	8	25	24	80	78	28,6	27,0	1,3				81,3			8,7	17,4	1,3		5,9		12,2		15,4		41,4		30,7		27,7		19,6	17,4		19,7			100,0	
Hochkirch (230)	10	10	33	32	105	104	22,2	20,0				3,0	61,7			10,0	38,0			18,8	0,3			29,1		0,9		6,8		32,0		15,3	67,1		15,4			100,0	1,4
Hoyerswerda (240)	3	2	7	4	21	14	11,7	9,0	96,5	87,5	18,0	52,0	3,5	7,0	39,2	34,5		2,5	27,5	7,0		1,1	6,8	4,1		1,4	2,2	1,3		0,5	0,6	0,6		2,4	0,5			3,3	
Königswartha (280)	5	5	14	16	45	52	16,5	17,0	77,9	49,1	3,5	10,4	22,1	20,1	19,4	26,0		3,3	17,3	27,1		13,6	24,0	30,3		11,1	2,0	3,4		2,8	2,8	2,7		3,3	0,3			27,7	
Kubschütz (290)	7	7	20	20	63	62	14,4	13,0	30,7			10,5	60,0	7,4		35,4	9,1	24,5		27,3	0,1	25,9	0,3	9,9	0,1	21,3	0,6	9,7		20,6	4,8	5,3	0,2	21,4	0,5	0,1	0,1	72,8	
Lauta (310)	4	4	8	7	26	24	10,9	10,0	87,5	57,3	9,3	17,4	12,5	28,6	19,0	56,6		6,9	25,3	22,5		7,2	17,4	3,1			6,0	0,3			6,9	0,1		6,9	0,1			9,3	
Lohsa (330)	7	7	20	20	62	63	15,5	14,0	46,6	29,7	3,8	19,8	40,7	1,8	9,1	28,0	12,6	19,8	16,8	22,9		5,3		16,6		7,4		2,0		22,5	1,2	5,6	13,5	18,9	4,9			50,2	
Malschwitz (340)	13	14	40	41	128	130	17,1	14,0				14,0	18,6			20,7	56,9			22,7	24,5	5,6		7,2		5,5		14,5		6,0		4,1	82,9		15,5			100,0	
Neukirch/Lausitz (380)	4	3	8	7	27	22	14,0	13,0	81,8	41,2	5,9	8,5	18,2	36,7	15,0	32,2		16,9	19,3	46,1		5,2	13,2	9,7			15,3	2,3			6,5	1,2		18,0				6,7	
Oßling (420)	9	9	27	27	86	87	23,1	20,0	0,1				80,7			3,7	19,2			37,3		6,6		28,5		31,6		20,7		43,2		4,1	18,6		5,5			100,0	0,1
Ottendorf-Okrilla (430)	4	4	9	8	30	27	8,6	8,0	83,1	33,0	4,1	44,9	16,8	41,4	15,6	36,9		13,3	12,4	10,8		11,8	17,3	3,4			15,4	0,2			6,6		0,6	13,3				15,4	
Radeberg (480)	3	3	7	6	23	18	6,2	5,0	83,9	61,9	17,5	52,9	16,1	18,1	26,7	32,8		15,5	15,8	2,8		4,5	8,8	0,8			4,0	0,9			4,4			15,9				6,9	
Radibor (490)	7	7	22	19	70	62	27,8	21,0	26,3	1,8		0,8	46,6	12,7		7,5	27,0	9,8	1,1	23,7		33,7	6,8	23,0		10,1	2,7	13,3		7,9	2,4	7,6	24,0	5,4	15,0			81,7	9,1
Schirgiswalde-Kirschau (525)	4	4	9	9	30	28	13,1	13,0	74,4	17,4	1,2	4,8	25,6	36,5	5,6	24,3		37,1	8,0	46,5		7,4	15,3	21,9		1,5	9,7	2,5			13,0			35,0				12,3	
Schmölln-Putzkau (530)	7	8	18	19	58	61	15,2	13,0	9,5	0,9		5,3	82,7	5,3		26,2	7,8	19,5	0,9	41,9		42,3	1,9	19,9		25,7	1,5	4,8		6,2	0,4	0,6		14,9	1,3			80,4	
Schwepnitz (550)	12	11	39	37	125	118	43,3	27,0					41,4				47,9				10,7			15,4				35,7		0,7		32,4	99,3		5,4			100,0	11,1
Sohland a.d. Spree (560)	4	4	9	9	30	29	13,4	13,0	74,1	32,2	3,8	18,3	25,9	26,9	9,2	27,1		27,8	16,0	36,9		13,0	11,9	12,0		0,1	8,1	3,8			7,7	1,8		24,2				19,0	
Spreetal (570)	10	10	30	29	97	93	21,0	20,0	3,0			2,0	62,6			10,5	31,4	5,7		19,8		15,0		33,9		4,0		29,2	2,9	39,0		3,0	33,4	4,1	1,5	2,9		95,9	
Steinigtwolmsdorf (590)	7	7	16	16	50	53	14,4	13,0	25,2			0,8	74,8	22,8		27,5		18,0		51,4		53,9	1,6	18,4		5,1	5,1	0,7		0,2	10,5	0,1		20,5	0,3			62,3	
Wachau (600)	6	6	17	18	56	57	8,0	7,0	31,6	4,9		47,4	68,3	12,5		33,8	0,1	10,8	1,6	11,6		45,0	9,7	2,9		25,2	4,4			1,6	1,0	0,3	0,1	8,6	0,1			74,7	
Weißenberg (610)	6	6	20	20	64	64	15,3	13,0	47,8	29,2	11,8	28,7	46,8	7,5	10,4	30,8	5,4	14,3	6,5	16,6		6,6	1,0	7,6		17,1		7,9		14,3	2,8	5,1	10,9	13,8	3,3			53,6	
Wilthen (630)	3	3	6	5	21	16	14,9	12,0	99,5	71,1	7,6	27,2	0,5	24,9	25,0	36,7		3,6	36,8	32,2			21,0	1,6		0,5	1,3	0,9			1,5	0,7		6,4	0,6			0,5	
Wittichenau (640)	6	6	14	16	46	51	16,2	15,0	71,7	47,2	9,1	16,5	27,8	12,3	15,2	22,9	0,4	11,8	18,0	37,5		21,6	10,9	12,6		7,0	3,0	4,5		0,2	2,4	3,3		10,0	1,8			31,4	
Bischofswerda (040)	4	4	10	7	33	23	12,7	12,0	85,4	77,4	22,3	40,9	13,8	5,6	33,2	36,8	0,8	4,3	17,2	11,1		7,6	6,7	8,1		3,0	3,0	2,1		2,1	0,6	0,4		2,7	0,3			14,4	
Rammenau (510)	8	8	20	20	65	64	17,7	17,0				15,8	94,4			42,1	5,6	9,2		18,7		70,3		12,0		18,0		3,2		2,5		6,6			1,5			100,0	
Frankenthal (140)	7	7	21	21	66	67	13,4	12,0					100,0			49,1				42,0		41,7		4,4		55,5		4,5		2,8								100,0	
Großharthau (170)	8	8	23	24	73	76	12,6	12,0	1,0			7,5	95,2			45,4	3,8	7,3		34,1		18,7		10,2		43,5		0,6		30,5		0,7		4,7	1,4			95,3	
Großpostwitz/O.L. (190)	3	3	8	7	25	23	8,1	7,0	95,0	54,8	7,5	47,5	5,0	32,6	18,7	37,1		8,8	15,4	9,0		3,2	24,1	2,0		0,6	11,0	1,1			8,5	0,9		11,0				3,8	
Obergurig (390)	6	6	15	15	48	48	17,3	15,0	42,7			2,3	57,3	9,2		26,0		42,0		36,9		37,3		12,6		11,5	0,6	18,3			1,3	2,6		38,7	1,4			59,4	
Kamenz (250)	4	4	9	8	28	25	13,3	12,0	90,1	65,8	8,7	31,5	9,9	20,0	21,5	38,1		11,5	32,9	19,5		2,1	13,6	4,8		0,6	4,2	2,1			3,6	0,8		9,2	2,1			6,3	
Schönteichen (540)	9	9	26	28	84	88	24,8	24,0	0,4				72,2			0,1	27,5	3,9		19,0		9,2		26,3		36,5		25,6		28,3		16,9	22,1	2,3	12,2			97,7	
Königsbrück (270)	4	3	10	8	31	24	19,3	18,0	89,3	53,8	7,9	16,6	8,8	29,0	28,4	22,5	1,7	13,3	14,4	26,6	0,1		18,2	15,1			8,2	8,5			4,0	2,6	3,9	15,0	4,8			3,9	0,1
Laußnitz (300)	4	4	14	11	44	34	35,3	26,5	70,0	1,1			30,0	66,9	0,2			1,1	0,9	15,6		3,3	15,1	18,3		27,6	36,3	34,5			15,3	0,3		1,2	28,8			31,0	2,5
Neukirch (370)	7	7	22	20	72	64	20,1	19,0	24,6				60,7	15,2		16,0	14,7	3,7		21,3		35,5	2,8	33,6		10,2	5,3	13,9		20,5	6,4	12,1	14,9	1,1	3,1			84,4	
Neschwitz (360)	8	7	27	26	86	83	16,8	15,0	15,7			6,6	74,7			9,7	9,6	12,0		39,8		9,4		25,6		24,9		13,8		37,9		0,3	15,9	7,6	1,9			92,4	
Puschwitz (460)	12	12	39	40	125	127	18,8	17,0				15,0				4,6	100,0			18,8				13,9				33,6				4,3	100,0		9,6			100,0	
Großnaundorf (180)	7	7	22	23	72	74	45,3	48,0	14,8				85,2					8,9				5,9				44,5				40,6		8,9		3,2	91,1			96,8	
Lichtenberg (320)	6	7	18	18	58	59	9,7	6,5	22,7	0,1		60,2	76,7	0,5		18,9	0,6	26,0	0,1	4,6		48,7		3,9		19,0		4,9		5,7	0,3	0,6		22,3	0,5			77,3	
Ohorn (410)	4	4	11	10	36	34	23,5	23,0	82,7	1,9		4,1	16,6	51,9	1,6	6,5	0,7	44,4	0,4	3,7		1,1	5,5	22,8		0,5	7,9	26,1			27,6	17,5	0,2	50,8	18,4			6,1	
Pulsnitz (450)	3	3	9	6	30	18	10,4	10,5	81,8	69,3	7,4	52,2	18,2	7,8	29,2	24,2		5,2	31,0	15,4		9,1	4,6	6,1		5,9	3,2	0,1		2,7	0,9			5,2	0,1			18,6	
Steina (580)	7	6	17	16	54	52	43,1	41,5	13,0				85,4	0,2			1,5	30,1				59,1		0,2		10,6	0,2	0,4				8,2		17,6	87,7			82,2	3,6
Crostwitz (080)	9	9	28	26	90	84	19,5	18,5				5,5	71,5			24,7	28,5	2,2		19,2		9,1		23,3		25,3		23,4		31,4		1,4	32,0	2,2	2,5			97,8	
Nebelschütz (350)	6	6	18	19	56	60	18,2	17,0	19,2	0,6			80,8	13,7				6,8	0,2	20,3		37,0	4,5	72,6		29,3	5,8	6,9		12,7				8,4	0,1			81,1	
Panschwitz-Kuckau (440)	5	4	12	11	38	34	17,0	15,0	78,0	39,0	4,9	10,4	22,0	28,0	27,6	26,8		14,0	4,7	36,7		11,9	9,4	14,4		7,2	10,8	6,5			6,6	1,8		15,7	1,3			20,3	
Räckelwitz (470)	9	9	21	18	68	59	20,3	21,0					81,6			13,9	18,4	11,8		25,9		59,9		24,8		10,4		33,3		10,7		2,1	7,2	10,2				89,8	
Ralbitz-Rosenthal (500)	12	12	34	36	111	114	12,3	12,0				17,8	7,2			36,5	92,8			31,0				7,8				6,2		11,8		0,5	88,2		0,2			100,0	
Landkreis Bautzen gesamt	6	6	17	15	53	48	17,1	14,0	67,3	45,1	9,0	27,0	26,2	16,1	18,6	30,8	6,0	10,4	15,5	19,1	0,5	9,5	8,8	9,5		6,4	4,7	5,2		5,6	3,3	2,7	6,8	9,7	4,0			30,4	0,4
Deutschland gesamt	6	5	17	14	55	45	NA	NA	78,7	52,2	9,4	NA	17,0	22,2	21,3	NA	3,7	8,0	18,6	NA	0,6	5,6	12,0	NA	0,1	4,1	7,2	NA		2,9	4,5	NA	4,8	8,1	NA	0,2	18,9	NA

Anmerkungen: A: Auto; R: Fahrrad; F: Fuß; Ö: ÖPNV; AV: Arithmetisches Mittel; ME: Median

Quellen: Thünen-Erreichbarkeitsmodell, Dr. Stefan Neumeier; Daten Bevölkerung: Zensus 2011, (c) Statistisches Bundesamt, Wiesbaden, 2015

Tabelle: Mittlere Discounter-Erreichbarkeit in Minuten (Datenstand Standorte: 2017) sowie Wegezeit in Minuten nach Bevölkerung - Landkreis Bautzen

Supermarkt-Erreichbarkeit in Minuten (Datenstand Standorte: 2017)

- Landkreis Bautzen -

(a) mit Pkw

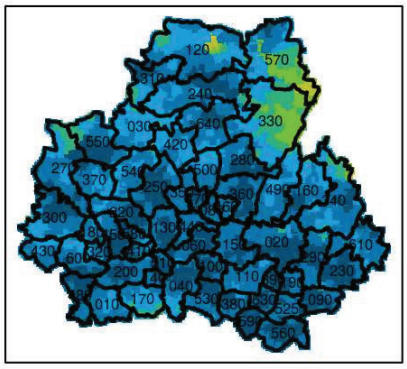

(e) Gemeinde-Median mit Pkw

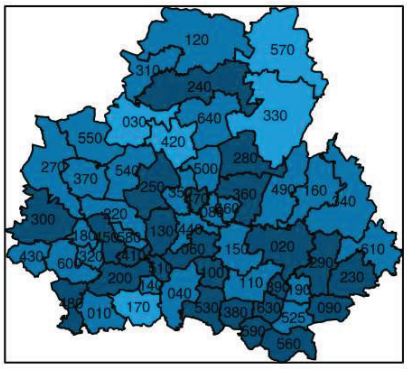

(b) mit Fahrrad

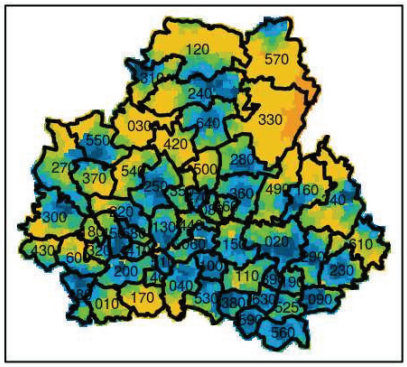

(f) Gemeinde-Median mit Fahrrad

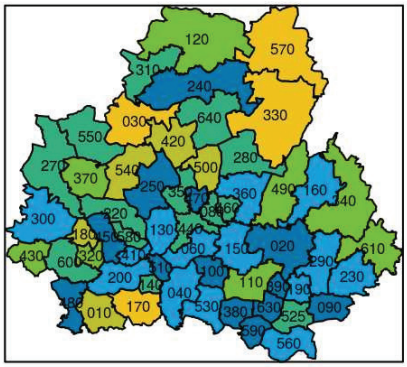

(c) fußläufig

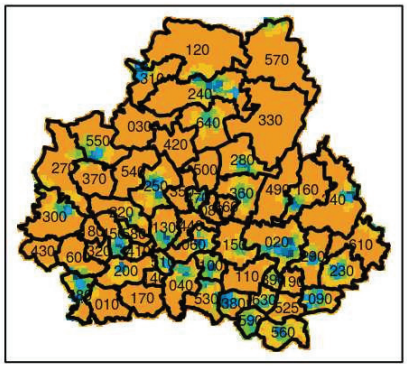

(g) Gemeinde-Median fußläufig

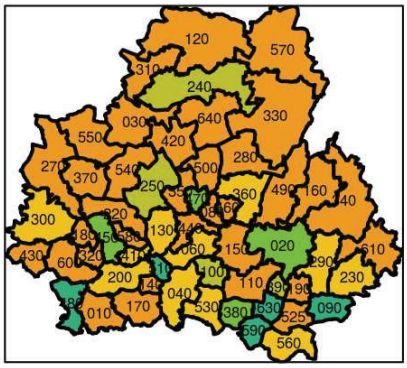

(d) mit ÖPNV

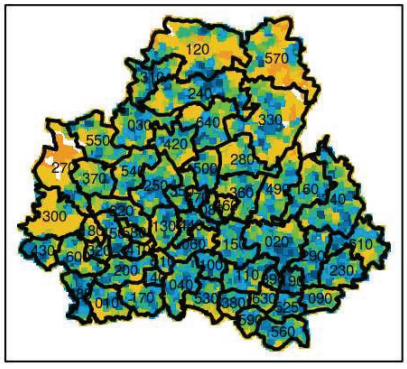

(h) Gemeinde-Median mit ÖPNV

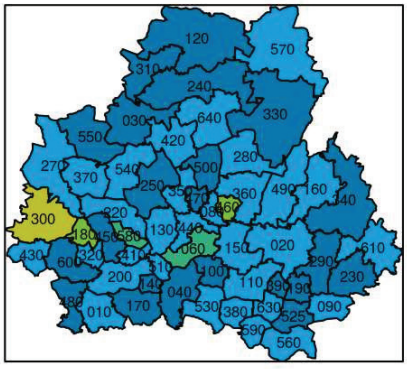

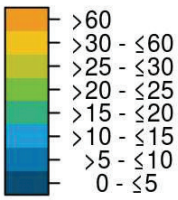

Quellen: Thünen-Erreichbarkeitsmodell 2019 (Neumeier, S.); © GeoBasis-DE / BKG 2018;
Map tiles by Stamen Design, under CC BY 3.0. Data by OpenStreetMap, under ODbL

Region/(Schlüssel in Karte)	Bewohnte Gebiete								Wegezeit in Minuten																													
	AV		AV		AV		AV		0 - ≤5				>5 - ≤10				>10 - ≤15				>15 - ≤20				>20 - ≤25				>25 - ≤30				>30 - ≤60				>60			
	Verkehrsträger																																							
	A	A	R	R	F	F	Ö	Ö	A	R	F	Ö	A	R	F	Ö	A	R	F	Ö	A	R	F	Ö	A	R	F	Ö	A	R	F	Ö	A	R	F	Ö	A	R	F	Ö
	Wegezeit in Minuten								Bevölkerung in % (Zensus 2011)																															
Arnsdorf (010)	9	9	24	26	75	83	14,0	11,0	1,3			34,9	51,3	0,7		33,4	47,5	7,5		12,0		9,0		8,2		15,9		7,0		65,6	0,1	3,1		1,2	5,2	1,4		94,7	0
Bautzen (020)	4	3	9	8	30	25	10,9	11,0	93,0	79,6	15,1	55,5	6,9	11,4	43,5	29,9	0,1	3,7	19,0	9,9		2,5	6,2	2,4		2,5	2,6	0,1		0,3	3,6	0,2			4,0			6,0	0
Bernsdorf (030)	11	11	35	36	113	114	10,6	10,0				33,3	25,3			44,4	74,3			16,5	0,3	0,4		4,6		4,7		0,4		10,6		0,1	84,2		0,1			100,0	0
Burkau (060)	4	4	12	12	38	38	18,2	17,0	51,3	11,1	6,9	25,0	48,7	7,9	3,8	28,1		41,6	0,5	13,0		36,1	1,4	7,4		3,3	0,6	5,3			2,8	14,9		36,2	6,2			47,8	0
Cunewalde (090)	3	2	7	6	21	18	11,9	11,0	95,8	46,5	12,1	40,1	4,2	44,9	13,1	29,9		6,7	15,1	16,1		1,6	16,8	8,7		0,3	24,6	4,0			7,8	1,0		8,1				2,4	0
Demitz-Thumitz (100)	3	3	8	8	27	27	9,4	9,0	95,9	41,8	0,6	31,7	4,1	34,7	10,1	44,2		22,1	24,5	21,9		1,4	19,5	1,6			11,2				8,3			20,4				5,5	0
Doberschau-Gaußig (110)	7	7	20	20	65	65	11,6	11,0	6,7			34,5	92,5	2,6		35,8	0,8	7,1		17,6		44,7	0,1	7,5		33,6		1,6		11,0	2,2	1,4		1,0	6,5	0,4		91,2	0
Elsterheide (120)	8	8	22	22	70	70	10,4	9,0	33,1			43,3	46,3	18,0		38,2	20,6	23,8		9,3		4,1	0,3	6,0		7,3	4,6	2,8		12,6	7,2	0,2	34,3	28,5	0,2			59,5	0
Elstra (130)	5	5	14	14	43	45	15,8	14,0	69,7	16,1	6,9	27,4	30,3	5,1	3,6	35,6		50,4	3,6	10,2		19,7	4,4	8,6		8,8	1,9	8,7			0,8	4,4		47,0	2,6			31,9	0
Göda (150)	5	5	14	14	46	46	14,6	15,0	51,3	25,0	10,0	15,1	48,7	11,7	3,8	20,7		23,4	11,1	39,2		24,3	5,4	15,8		10,3	1,7	8,8		5,3	3,4	0,2		20,3	0,1			44,3	0
Großdubrau (160)	6	6	16	14	52	46	12,5	12,0	50,2	31,7	4,5	25,1	40,9	11,3	10,4	27,3	9,0	22,2	15,0	30,0		10,8	8,5	10,6		9,1	2,6	4,7		6,5	1,1	2,2	8,4	20,7				37,1	0
Großröhrsdorf (200)	5	5	13	12	41	40	11,9	12,0	70,6	14,6	0,1	33,2	29,4	36,3	1,9	20,5		22,9	8,9	30,4		24,7	17,2	12,7		1,5	10,8	0,9			8,3	0,1		23,6				29,2	0
Haselbachtal (220)	6	6	17	16	54	50	13,0	11,0	56,2	14,6	0,3	24,5	37,8	25,6	8,5	35,9	6,0	22,7	3,8	24,2		11,3	8,5	2,6		3,4	7,5	3,7		16,6	9,8	6,2	5,7	21,4	0,9			40,3	0
Hochkirch (230)	4	4	12	11	40	36	11,0	10,0	83,4	29,4	14,1	31,7	16,6	22,5	13,3	38,3		30,5	0,5	20,4		5,6	2,9	3,4		6,2	5,3	4,1		5,9	10,4	1,2		35,3	0,6			18,2	0
Hoyerswerda (240)	5	4	12	8	39	26	8,7	8,0	88,4	42,7	3,6	52,3	10,7	46,7	8,6	34,1	0,9	1,9	29,5	9,2		2,3	19,9	1,3		1,7	17,6	0,5		4,0	7,3		0,8	4,5				9,0	0
Königswartha (280)	4	5	14	16	44	52	18,0	15,0	73,4	62,4	11,6	21,6	26,6	6,4	40,8	44,3		3,8	9,0	19,1		9,4	5,0	5,8		17,9	0,3	0,2		0,2	0,6	0,9		5,3	8,1			27,5	0
Kubschütz (290)	5	5	14	13	44	42	11,1	10,0	59,7	18,5	3,8	33,9	37,5	26,4	6,6	33,5	2,6	16,0	6,8	17,8	0,2	23,4	4,8	10,7		15,3	13,1	3,6		0,2	6,7	0,4	0,1	17,5	0,1	0,1		40,8	0
Lauta (310)	8	8	17	17	55	54	8,8	8,0	25,6	3,7	2,2	35,8	64,8	13,9	1,0	51,0	9,4	44,9	0,4	11,9	0,2	11,3	0,3	0,4		8,6	4,3	0,1		16,6	6,5	0,1	0,9	35,9	0,1			49,3	0
Lohsa (330)	14	14	42	42	136	135	11,7	10,0				31,2	22,2			27,4	26,6			24,9	42,9	0,1		10,0	8,3	2,3		1,9		19,6		0,1	76,7		3,0	1,4	100,0	0
Malschwitz (340)	8	8	24	24	78	78	9,6	9,0	16,7	7,7	2,9	32,5	58,5	0,5	3,9	39,6	23,0	9,6	1,0	16,7	1,9	8,5		7,6		23,7	0,1	1,2		34,3	0,4		15,7	7,5				84,3	0
Neukirch/Lausitz (380)	4	4	7	7	22	22	11,7	11,0	87,3	57,1	20,1	34,4	12,7	32,1	25,4	40,6		10,6	8,1	14,0		0,3	9,7	5,8			13,1	1,6			8,2	0,2		14,2				1,3	0
Oßling (420)	11	11	30	29	96	94	13,8	14,0				9,6	49,7			31,2	49,1			34,5	1,2	1,3		16,8		9,6		1,4		48,5		0,8	40,5		0,1			100,0	0
Ottendorf-Okrilla (430)	9	9	24	24	76	76	13,0	12,0	0,1			18,6	62,3			27,6	37,6	1,7		30,0		17,0		12,1		27,3		8,6		44,6		2,0	9,5	0,3	0,2			99,7	0
Radeberg (480)	3	3	7	6	22	18	8,5	7,0	91,4	61,6	11,1	56,9	8,6	25,9	20,2	25,9		11,0	27,9	6,1		1,1	10,7	2,5		0,4	6,3	2,6			9,9	0,2		10,6	0,9			3,2	0
Radibor (490)	8	8	24	23	75	75	12,9	12,0	5,2	2,1		20,5	68,1			33,3	26,7	5,6	2,1	25,9		19,6		13,3		31,0		4,4		20,5		1,8	21,2	5,0				92,9	0
Schirgiswalde-Kirschau (525)	6	6	15	16	48	50	9,7	10,0	31,0			22,7	69,0	7,5		46,4		35,1		28,5		46,4	0,1	2,1		11,0	1,2	0,3			4,0			30,7				63,9	0
Schmölln-Putzkau (530)	4	4	11	11	36	35	12,6	11,0	74,0	26,4		20,9	26,0	22,2	19,8	49,4		30,8	4,8	23,1		17,8	6,5	3,5		2,8	6,6	1,3		0,1	9,0	0,5		27,0	1,2			26,3	0
Schwepnitz (550)	6	6	17	17	56	53	9,4	9,0	62,3	50,1	10,0	30,6	26,4	11,6	13,0	48,4	6,4	3,8	17,9	18,7	4,8	15,0	19,6	2,3		8,3	1,2						11,2	0,7				37,7	0
Sohland a.d. Spree (560)	4	4	10	11	33	34	10,8	11,0	77,2	17,6	3,4	25,9	22,8	30,5	8,5	40,8		42,7	3,8	24,1		9,0	8,1	6,6		0,2	8,3	1,9			10,0			45,6				12,2	0
Spreetal (570)	11	10	31	34	100	110	15,1	14,5	17,4			22,1	26,1	11,7		17,8	34,4	5,6		26,6	18,4	7,9	1,6	24,9	0,9	2,6	1,5	7,4	2,8	14,1	5,7	0,7	55,2	8,7	0,4	2,9	82,6	0
Steinigtwolmsdorf (590)	3	3	6	6	20	19	12,2	12,0	97,9	44,5	9,7	13,2	2,1	50,9	13,0	32,0		4,7	20,6	47,6			9,5	5,7			14,7	0,4			19,8	0,3		12,7					0
Wachau (600)	7	6	18	17	59	55	11,0	10,0	30,8	7,0		23,4	49,7	12,5	0,2	38,5	19,6	18,2	3,5	24,0		31,7	9,7	10,2		10,2	4,4	3,5		7,8	1,0	0,4	12,6	13,9				67,3	0
Weißenberg (610)	8	8	25	25	81	80	15,8	14,0	14,6			21,2	69,0	0,7		23,7	16,3	12,3		30,0		27,1		9,8		21,5	0,4	5,0		20,7		3,7	17,6	12,6	6,2			87,0	0
Wilthen (630)	3	3	7	6	24	20	14,2	13,0	99,2	56,7	3,9	36,5	0,8	38,2	15,5	33,1		4,6	32,2	25,5			26,1	2,8		0,5	13,1	1,5			1,8	0,5		6,9	0,2			0,5	0
Wittichenau (640)	6	7	14	15	44	49	13,8	12,0	64,8	51,8	9,2	30,8	34,4	11,4	21,4	38,0	0,8	10,8	21,1	18,4		20,4	6,3	7,0		5,4	0,5	3,6		0,2	2,5	1,2		11,2	1,1			27,8	0
Bischofswerda (040)	6	5	15	14	47	43	9,6	9,0	50,5	16,9	1,3	43,4	44,9	25,4	6,3	42,3	4,6	32,7	7,5	10,8		15,1	8,3	1,2		3,8	12,7	0,7		3,6	3,9		2,5	28,8				31,2	0
Rammenau (510)	3	3	6	5	19	17	15,6	15,0	95,6	72,9	25,5	28,5	3,7	25,6	26,6	28,5	0,7	0,1	16,5	25,7		1,3	12,8	10,1			7,1	3,2			7,5	3,4		2,6	0,6			1,3	0
Frankenthal (140)	7	7	19	19	62	61	9,7	9,5	1,4			35,2	98,6			50,4		1,4		9,1		83,9		5,3		14,7												100,0	0
Großharthau (170)	12	12	35	34	113	109	8,6	8,0				33,1	30,6			40,5	61,6			16,8	7,8	4,5		1,6		0,1		0,2		32,7			62,6					100,0	0
Großpostwitz/O.L. (190)	6	5	14	14	45	45	7,8	7,0	54,5	0,6		53,2	45,5	26,7		35,6		48,9		4,8		21,2	3,7	1,2		2,6	5,4	2,9			9,3			49,7				31,9	0
Obergurig (390)	3	3	8	8	26	26	9,8	9,0	96,7	22,9	6,7	23,6	3,1	51,2	2,4	64,4		25,7	8,1	10,7			19,4	1,1			23,5				9,6	0,1		29,9				0,1	0
Kamenz (250)	4	4	9	8	28	26	9,2	9,0	93,5	57,8	7,8	47,3	6,4	28,6	26,5	36,9		6,1	20,2	8,2		7,4	14,1	1,5		0,1	11,3	0,1			5,1			6,2				8,9	0
Schönteichen (540)	9	9	26	27	82	85	11,8	12,0	0,9			33,0	76,3			33,3	22,8	3,9		18,1		25,6		9,8		19,8		3,6		38,7		0,9	12,1	0,8				99,2	0
Königsbrück (270)	5	5	15	16	48	50	15,4	13,0	63,1			32,6	36,7	10,9		29,1		51,5		24,1	0,1	37,1	0,1	6,0		0,2	0,2	3,0			10,2	0,7	0,1	43,8	4,6			45,7	0
Laußnitz (300)	4	4	12	14	39	43	24,0	25,5	84,6	64,8	9,6	23,0	13,4	0,8	39,6	31,8	1,9	10,1	15,1	6,5		20,8	0,7	0,8			0,6	1,1		1,6		2,1	1,9	2,1	29,5			32,3	0
Neukirch (370)	8	7	22	22	72	71	12,2	12,0	2,5			11,5	79,4			37,8	18,1	5,8		39,8		23,5		9,4		37,4		1,6		19,8			13,5	2,1				97,9	0
Neschwitz (360)	4	4	13	13	41	42	14,4	13,0	83,9	31,3	1,6	25,7	16,1	16,5	25,1	28,7		18,1	4,6	22,1		30,9	1,3	11,6		2,8	5,3	7,2		0,4	4,8	0,4		22,6	1,9			34,7	0
Puschwitz (460)	6	6	19	19	60	62	24,2	24,0	12,8				87,2					34,5		7,0		36,8		15,5		23,8		62,1		4,5		5,7	0,3	31,4	9,3			68,6	0
Großnaundorf (180)	8	8	25	25	79	82	22,7	23,5	0,4			9,8	97,6			7,3	2,0			20,7		14,8		11,2		22,5		19,2		52,8		15,7	9,8		16,0			100,0	0
Lichtenberg (320)	8	8	20	20	64	65	12,8	13,0	0,4			37,3	85,8	0,1		13,4	13,8	15,9		19,6		43,7		17,1		29,7		5,2		10,2	0,1	0,6	0,5	11,9	0,5			88,0	0
Ohorn (410)	5	5	13	13	42	42	13,9	14,0	71,7	1,6		12,7	28,0	22,5		27,5	0,3	64,6	1,6	36,5		11,1	1,8	15,0			6,8	7,0			10,6		0,2	57,7	0,5			21,5	0
Pulsnitz (450)	3	3	9	7	30	21	10,7	10,0	85,8	60,9	13,4	43,3	14,2	18,5	26,5	27,3		4,1	18,4	17,8		8,7	8,0	4,1		5,6	9,8	1,0		2,2	1,2	0,2		5,0				17,8	0
Steina (580)	6	6	15	16	47	52	16,1	16,0	49,4	0,4		12,2	49,8	31,2		26,4	0,7	22,9	0,4	15,0		36,6	1,6	12,9		8,9	10,8	20,2			16,1	13,4		20,5				50,6	0
Crostwitz (080)	6	5	17	17	53	55	14,3	12,0	50,4			23,9	49,6	0,3		39,0		31,2		4,4		53,4		3,1		12,3	0,1	19,0		2,8		7,1		26,1	3,6			73,8	0
Nebelschütz (350)	7	7	19	18	61	56	10,9	12,0	1,4			27,1	98,6			28,5		3,8		40,8		74,5		3,6		5,0				16,7				0,9				99,1	0
Panschwitz-Kuckau (440)	7	7	19	19	60	60	13,3	13,0	5,4			11,2	94,6			44,5		8,4		26,5		49,9		7,6		41,0		2,3		0,7		1,0		7,2				92,8	0
Räckelwitz (470)	3	3	6	7	20	22	10,4	10,0	100,0	43,1	32,0	41,2		56,2	11,1	30,0		0,7		16,1			2,7	12,1			29,5	0,6			20,9			3,9					0
Ralbitz-Rosenthal (500)	9	8	27	28	87	89	10,0	10,0	17,5			18,9	52,0	0,2		55,1	30,5	3,5		24,1		19,7		1,7		11,4		0,2		23,0	0,2		42,2	3,1				96,8	0
Landkreis Bautzen gesamt	6	6	17	15	54	49	11,9	11,0	61,8	33,4	5,8	37,9	29,0	20,0	13,7	34,0	7,9	13,6	12,4	16,8	1,1	12,0	8,0	5,3	0,2	6,5	6,8	2,3		7,5	4,9	0,9	7,0	13,3	0,8			35,3	0
Deutschland gesamt	5	4	14	11	44	36	NA	NA	82,6	54,4	10,3	NA	15,0	23,8	21,8	NA	2,1	8,4	19,2	NA	0,3	5,4	12,6	NA		3,4	7,7	NA		2,1	4,9	NA	2,5	8,7	NA		0,1	14,7	NA

Anmerkungen: A: Auto; R: Fahrrad; F: Fuß; Ö: ÖPNV; AV: Arithmetisches Mittel; ME: Median

Quellen: Thünen-Erreichbarkeitsmodell, Dr. Stefan Neumeier; Daten Bevölkerung: Zensus 2011, (c) Statistisches Bundesamt, Wiesbaden, 2015

Tabelle: Mittlere Supermarkt-Erreichbarkeit in Minuten (Datenstand Standorte: 2017) sowie Wegezeit in Minuten nach Bevölkerung - Landkreis Bautzen

Kindergarten-Erreichbarkeit in Minuten (Datenstand Standorte: 2015)
- Landkreis Bautzen -

(a) mit Pkw

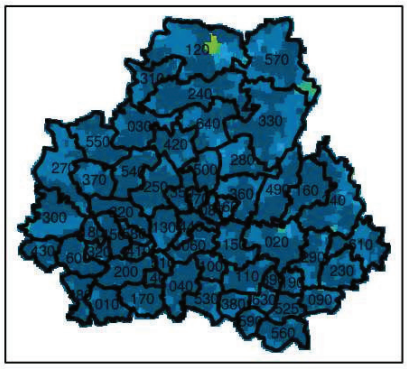

(e) Gemeinde-Median mit Pkw

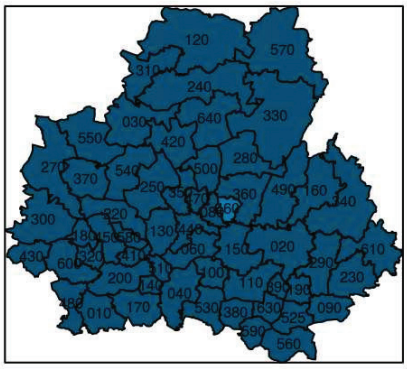

(b) mit Fahrrad

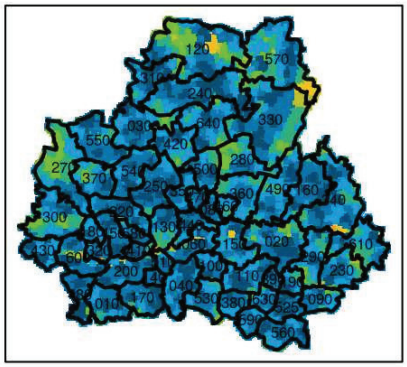

(f) Gemeinde-Median mit Fahrrad

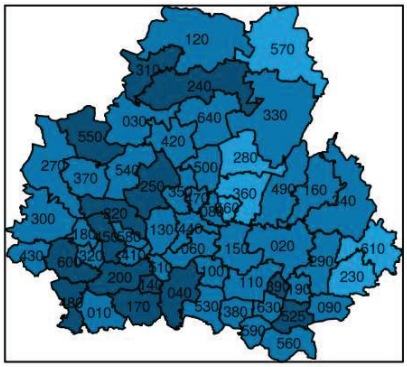

(c) fußläufig

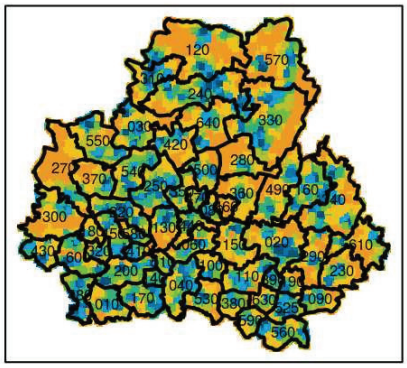

(g) Gemeinde-Median fußläufig

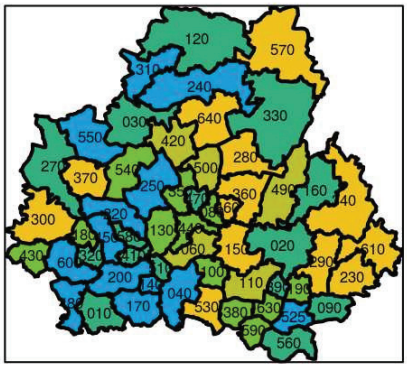

(d) mit ÖPNV

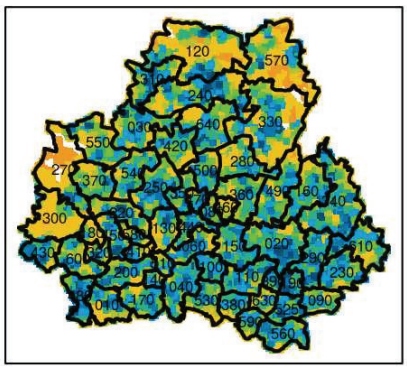

(h) Gemeinde-Median mit ÖPNV

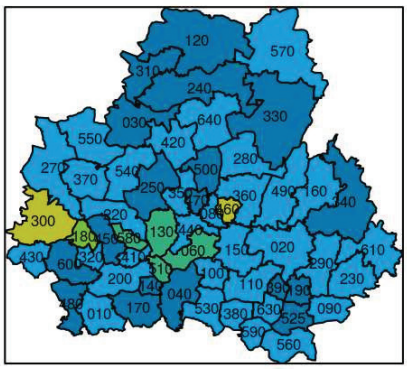

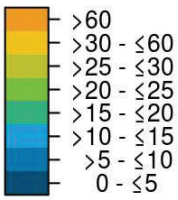

Quellen: Thünen-Erreichbarkeitsmodell 2019 (Neumeier, S.); © GeoBasis-DE / BKG 2018;
Map tiles by Stamen Design, under CC BY 3.0. Data by OpenStreetMap, under ODbL

Region/(Schlüssel in Karte)	Bewohnte Gebiete								Wegezeit in Minuten																											
	AV	ME	AV	ME	AV	ME	AV	ME	0 - ≤5				>5 - ≤10				>10 - ≤15				>15 - ≤20				>20 - ≤25				>25 - ≤30				>30 - ≤60				>60			
	Verkehrsträger																																					
	A	A	R	R	F	F	Ö	Ö	A	R	F	Ö	A	R	F	Ö	A	R	F	Ö	A	R	F	Ö	A	R	F	Ö	A	R	F	Ö	A	R	F	Ö	A	R	F	Ö
	Wegezeit in Minuten								Bevölkerung in % (Zensus 2011)																															
Arnsdorf (010)	3	3	7	6	21	19	14,0	11,0	95,5	67,9	17,6	34,9	3,2	19,2	25,7	33,4		11,6	19,3	12,0			12,0	8,2			4,5	7,0			2,7	3,1			16,8	1,4				0
Bautzen (020)	3	3	6	5	21	17	11,7	11,0	97,6	85,8	31,1	47,5	2,3	10,9	34,0	35,7	0,1	2,5	16,8	12,5		0,7	7,7	3,0	0,1	3,2	0,4			2,8	0,2			3,3	0,1			1,0	0
Bernsdorf (030)	3	3	7	6	22	18	10,6	10,0	93,4	59,8	22,5	33,3	6,6	29,7	24,6	44,4		7,1	11,7	16,5		3,2	9,2	4,6	0,1	13,2	0,4			7,4	0,1			8,0	0,1			3,4	0
Burkau (060)	3	4	8	8	24	27	18,0	17,0	90,1	46,8	12,4	23,8	9,9	35,8	16,3	29,3		17,3	16,3	17,0		0,1	10,8	4,9		8,7	4,4			12,8	14,5			22,6	6,0			0,1	0
Cunewalde (090)	3	3	7	6	21	18	12,5	12,0	95,0	57,0	8,0	35,0	5,0	30,2	32,9	31,4		11,3	13,7	15,6		1,5	15,4	12,3		10,7	4,2			4,5	1,3			12,3				2,5	0
Demitz-Thumitz (100)	3	3	7	6	22	21	10,3	11,0	95,6	59,3	18,8	29,1	4,4	22,7	23,0	37,9		18,0	17,5	31,3			10,3	1,8		6,8				2,0				21,6					0
Doberschau-Gaußig (110)	3	3	8	8	24	25	11,6	11,0	95,9	55,9	17,0	34,5	4,1	20,7	24,2	34,4		23,4	13,9	19,1			6,3	7,3		6,0	1,6			7,3	1,4			24,3	0,4			1,0	0
Elsterheide (120)	3	2	7	5	23	17	10,4	9,0	87,3	59,8	30,1	43,3	12,1	19,1	22,6	38,2	0,6	10,4	5,9	9,0		1,7	5,4	6,3	9,1	7,8	2,8			5,0	0,2			12,2	0,2			11,1	0
Elstra (130)	3	3	8	7	26	22	17,4	16,0	87,3	56,8	21,4	20,6	12,7	19,3	27,6	34,0		11,9	7,9	11,2		12,0	4,1	14,3		10,1	9,7			4,7	5,0			11,0	2,9			13,3	0
Göda (150)	4	4	9	10	30	31	15,1	15,0	82,2	42,2	7,6	8,9	17,8	24,6	17,9	26,0		29,2	12,3	37,3		4,1	7,6	18,6		4,1	7,6			12,2	1,4			26,9	0,1			11,4	0
Großdubrau (160)	3	3	7	6	22	20	12,8	12,0	84,9	54,0	19,5	25,1	15,1	23,6	23,3	18,4		21,1	11,2	38,2		1,3	10,2	11,1		6,9	4,9			3,3	2,2			23,0				2,6	0
Großröhrsdorf (200)	2	2	4	4	14	14	11,9	12,0	100,0	76,8	24,1	32,9		22,8	25,0	21,0		0,3	24,3	30,4			16,2	12,7		9,3	0,9			0,5	0,1			0,6					0
Haselbachtal (220)	2	2	5	4	16	14	13,7	12,0	99,8	70,3	16,7	24,3	0,2	24,6	31,3	27,4		5,1	22,2	23,7			12,7	11,4		6,4	4,3			4,4	6,2			6,3	0,9				0
Hochkirch (230)	4	4	11	11	35	35	12,7	11,0	75,8	35,3	5,4	17,0	24,2	22,5	18,2	42,8		27,3	11,0	26,0		9,9	2,7	5,0	3,9	5,9	3,2	1,1		13,1	3,9			26,4	1,8			17,3	0
Hoyerswerda (240)	2	2	4	3	12	10	9,1	8,0	99,9	94,6	31,4	49,9		5,3	30,7	36,2		0,1	31,3	9,4			5,3	1,4		1,0	0,5			0,1				0,1					0
Königswartha (280)	4	4	12	12	38	39	16,1	15,0	77,7	63,9	7,0	21,6	22,3	4,4	33,7	44,3		9,5	21,7	18,1		17,9	3,3	7,8	4,3	1,0	4,6			0,1	1,3			9,9	2,2			23,4	0
Kubschütz (290)	4	4	11	10	35	31	11,3	11,0	77,3	27,3	9,8	32,9	22,4	30,6	11,7	30,0	0,1	28,6	3,1	22,5	0,2	9,9	7,1	11,1	3,3	12,3	3,0			9,5	0,4	0,1		31,4	0,1	0,1		15,1	0
Lauta (310)	3	2	6	4	19	14	9,9	9,0	96,9	78,9	21,6	33,6	3,1	13,0	35,8	50,8		8,0	20,7	13,4		0,1	8,1	1,0		0,7	0,3			1,6	0,1			10,8	0,1			0,7	0
Lohsa (330)	3	3	7	6	22	20	11,8	10,0	88,7	45,3	20,3	31,2	11,3	34,9	17,4	27,4		15,9	4,7	24,9		4,0	13,0	10,2		6,8	1,4			15,4	0,1			16,2	3,4			6,2	0
Malschwitz (340)	4	4	10	9	30	30	9,9	9,0	81,0	42,0	13,5	29,5	18,9	21,6	23,5	40,9		23,0	4,2	19,4		6,5	2,2	7,5	6,8	5,0	1,3			12,9	0,1			23,7				15,0	0
Neukirch/Lausitz (380)	4	4	7	7	22	23	13,4	13,0	95,7	57,5	8,7	22,5	4,3	32,3	26,7	42,6		9,7	17,6	26,1		0,6	12,8	5,4		15,2	2,5			8,2	0,9			9,6				1,3	0
Oßling (420)	4	4	9	9	29	29	13,8	14,0	78,0	39,2	15,2	9,6	22,0	20,2	17,2	31,2		22,9	6,5	34,5		17,8	3,3	16,8		2,7	1,4			12,8	0,8			11,5	0,1			30,8	0
Ottendorf-Okrilla (430)	3	3	7	7	23	21	13,0	12,0	94,5	30,9	4,4	18,6	5,0	46,0	13,7	27,6	0,6	22,5	11,2	30,0			12,8	12,1		15,0	8,6			16,8	2,0	0,6		25,5	0,2			0,7	0
Radeberg (480)	2	2	5	4	15	13	9,8	8,0	99,6	76,5	21,4	47,5	0,4	20,1	28,1	32,3		3,4	25,6	5,3			12,2	3,2		4,1	5,2			3,0	0,9			5,7	0,9				0
Radibor (490)	4	4	9	9	29	29	13,0	12,0	91,8	33,1	19,2	20,5	7,4	36,7	10,2	33,3		21,9	1,0	25,9		7,5	4,7	13,0		11,1	4,6			17,3	1,8			25,7				9,9	0
Schirgiswalde-Kirschau (525)	2	2	5	5	16	15	9,7	10,0	99,4	72,5	13,4	22,7	0,6	26,0	22,0	47,2		1,5	33,5	27,7			13,9	2,1		10,2	0,3			3,6				3,3					0
Schmölln-Putzkau (530)	4	4	10	10	31	31	14,8	14,0	80,6	27,6	4,6	8,0	19,4	27,8	11,5	33,7		29,8	6,8	37,4		14,8	9,3	17,6		8,2	1,6			8,9	0,5			31,4	1,2			19,4	0
Schwepnitz (550)	3	2	6	4	21	14	11,1	11,0	86,6	71,0	13,9	19,1	13,4	9,1	35,7	39,0		7,2	17,1	29,4		12,7	9,0	8,9		4,0	3,5				0,1			6,1				14,2	0
Sohland a.d. Spree (560)	3	3	6	6	20	19	10,8	11,0	93,3	54,4	11,0	25,9	6,7	33,2	18,3	40,8		11,2	20,1	24,0		1,1	14,0	6,8		14,9	1,9			7,5				13,0				1,2	0
Spreetal (570)	5	5	12	12	37	37	15,1	14,5	63,7	29,5	20,3	22,1	36,0	16,3	8,3	17,8	0,2	33,8	0,9	26,6		16,3	0,2	24,9	1,0	2,9	7,4	3,0		8,6	0,7			32,3	0,4			26,6	0
Steinigtwolmsdorf (590)	3	4	7	7	23	23	12,9	13,0	92,3	28,2	1,3	3,5	7,7	54,3	8,0	36,6		17,5	18,9	47,5			19,9	10,8		18,4	0,3			11,1	0,4			22,4					0
Wachau (600)	2	2	4	4	13	11	11,6	10,0	99,3	74,7	15,3	23,4	0,7	24,7	32,8	37,0		0,6	25,6	21,2			11,0	11,2		12,8	6,4			0,2	0,8			2,3					0
Weißenberg (610)	4	4	12	11	38	35	15,7	14,0	73,4	36,7	11,8	21,2	26,5	19,2	10,9	24,0		25,4	9,5	30,0	0,1	13,8	9,8	9,8	4,8	4,6	5,0			7,1	3,7			23,0	6,2	0,1		23,2	0
Wilthen (630)	4	4	7	7	23	22	15,3	15,0	96,7	63,9	25,3	28,2	3,3	29,2	16,5	39,1		6,6	20,0	23,9		0,3	13,6	6,2		13,4	1,9			4,1	0,7			6,4				0,8	0
Wittichenau (640)	4	4	9	10	29	31	14,0	13,0	84,8	61,4	19,1	30,8	15,1	15,7	28,7	36,1	0,1	18,3	13,3	20,1		4,3	5,3	7,1	0,3	4,1	3,6			3,9	1,1			19,2	1,2			6,4	0
Bischofswerda (040)	2	2	5	4	16	14	9,7	9,0	98,8	88,4	22,3	43,4	0,3	7,0	40,7	42,7		3,8	22,4	11,1			5,4	1,2		2,9	0,7			1,4				3,6				0,3	0
Rammenau (510)	3	3	6	5	18	17	16,6	16,0	95,7	70,9	14,5	17,5	4,3	26,5	39,0	35,5		1,3	15,5	29,0		1,3	20,5	9,2		5,6	4,5			1,0	2,2			2,6	2,2			1,3	0
Frankenthal (140)	2	1	4	4	13	13	9,7	9,5	100,0	83,0	19,2	35,2		17,1	34,0	50,4			29,4	9,1			12,1	5,3		5,2													0
Großharthau (170)	2	2	5	4	16	12	8,6	8,0	92,7	59,6	22,0	33,1	7,3	24,8	26,6	40,5		15,6	10,3	16,8			3,4	1,6		18,5	0,2			2,0				17,2					0
Großpostwitz/O.L. (190)	4	4	8	7	26	23	7,8	7,0	86,9	55,6	7,1	53,2	13,1	25,3	16,1	35,6		14,3	28,2	4,8		4,8	13,2	1,2		7,7	2,9			6,3				16,5				4,8	0
Obergurig (390)	2	2	5	5	16	16	10,4	10,0	99,9	57,8	15,4	19,4	0,1	42,1	16,5	64,7		0,1	20,5	14,7			39,0	1,1		8,5				0,1	0,1			0,1					0
Kamenz (250)	3	3	5	4	17	14	9,7	9,5	98,5	81,8	21,7	40,7	1,5	16,1	39,2	40,2		1,1	18,6	11,1		1,1	10,1	1,5		5,1	0,4			2,2				1,7				1,3	0
Schönteichen (540)	3	3	6	6	19	20	11,8	12,0	97,8	60,2	30,7	33,0	2,2	32,3	22,1	33,3		7,4	6,9	18,1			3,6	9,8		9,8	3,6			14,5	0,9			12,4					0
Königsbrück (270)	3	3	7	6	23	19	15,4	13,0	89,5	59,7	11,3	32,6	10,5	28,0	23,5	29,1		8,5	23,6	24,1		3,9	15,1	6,0		9,9	3,0			3,1	0,7			8,2	4,6			5,2	0
Laußnitz (300)	4	4	9	10	30	31	24,4	25,5	86,7	65,7	9,6	19,9	13,3	2,5	45,4	40,2		7,8	10,6	6,5		24,0	0,7	0,8		1,5	1,1			0,3	2,1			2,5	29,5			29,5	0
Neukirch (370)	4	4	10	10	34	31	12,2	12,0	67,8	24,7	11,9	11,5	32,2	30,7	6,1	37,8		16,6	6,6	39,8		23,1	2,4	9,4	4,9	13,7	1,6			13,7				17,1				28,5	0
Neschwitz (360)	4	4	11	12	36	39	15,4	14,0	84,3	31,8	10,8	16,6	15,7	16,5	14,1	23,9		30,4	6,4	32,2		21,3	1,3	15,3		2,3	8,1			8,0	0,4			31,0	1,2			26,1	0
Puschwitz (460)	5	5	14	13	44	43	25,4	26,0	53,1				46,9	5,2				73,7				21,1		16,8			30,8			2,3	42,2			75,4	9,8			22,3	0
Großnaundorf (180)	4	4	7	7	24	24	22,7	23,5	90,1	34,1	9,7	9,8	9,9	51,0	7,3	7,3		14,8	17,2	20,7			14,9	11,2		19,2	19,2			15,7	15,7			16,0	16,0				0
Lichtenberg (320)	3	3	6	6	20	18	12,8	13,0	98,0	63,7	7,1	37,3	2,0	27,4	22,5	13,4		8,8	24,0	19,6			27,8	17,1		7,1	5,2			0,9	0,6			10,6	0,5				0
Ohorn (410)	3	3	6	5	20	17	13,9	14,0	99,3	60,9	12,0	12,7	0,5	38,4	19,5	27,5	0,2		27,5	36,5		0,5	21,9	15,0		9,6	7,0			8,6		0,2		0,2	0,5			0,7	0
Pulsnitz (450)	2	2	5	4	16	14	10,9	10,0	100,0	83,3	21,2	42,5		13,1	34,0	31,0		3,6	22,0	16,8			10,0	4,1		2,0	2,8			5,4	0,2			5,4					0
Steina (580)	3	3	6	6	21	20	17,6	16,5	88,1	52,5	12,2	12,2	11,9	26,7	26,2	26,4		19,0	13,6	14,6		1,8	8,9	9,4		5,2	5,0			9,7	22,6			20,4	9,8			3,7	0
Crostwitz (080)	3	3	7	8	23	24	14,7	12,5	95,7	53,6	23,0	23,9	4,3	14,7	19,9	39,0		31,1	10,7	2,3		0,6	1,1	5,3		8,7	19,0			4,6	7,1			31,3	3,6			0,6	0
Nebelschütz (350)	3	3	7	7	24	22	11,0	12,0	90,9	38,6	21,4	27,1	9,1	31,9	12,4	22,6		29,5	4,7	46,7			12,1	3,6		14,1				5,8				27,1				2,5	0
Panschwitz-Kuckau (440)	3	3	7	6	23	20	13,3	13,0	95,8	56,5	15,1	11,2	4,2	31,8	19,2	44,5		10,8	20,7	26,5		1,0	12,6	7,4		9,0	2,5			9,4	1,0			12,6				1,3	0
Räckelwitz (470)	3	3	5	6	17	19	11,4	10,0	100,0	47,9	31,0	19,5		52,1	12,1	50,0			1,1	16,9			16,6	12,7		30,0	0,9			9,2									0
Ralbitz-Rosenthal (500)	3	3	8	9	26	29	10,0	10,0	84,9	31,4	13,7	18,9	15,1	25,8	16,7	55,1		42,7	1,0	24,1			4,9	1,7		5,1	0,2			15,6				42,8				0,1	0
Landkreis Bautzen gesamt	3	3	7	6	23	20	12,4	11,0	94,1	67,9	20,2	34,3	5,8	20,0	26,9	35,4		9,1	18,5	18,2		2,5	9,4	6,0	0,4	6,4	2,6			4,8	1,1			10,0	0,8			3,7	0
Deutschland gesamt	3	3	8	6	25	18	NA	NA	95,0	82,1	30,2	NA	4,6	10,6	34,4	NA	0,3	3,9	15,8	NA		2,0	6,4	NA	0,8	3,2	NA		0,3	2,1	NA		0,2	4,0	NA			3,9	NA

Anmerkungen: A: Auto; R: Fahrrad; F: Fuß; Ö: ÖPNV; AV: Arithmetisches Mittel; ME: Median

Quellen: Thünen-Erreichbarkeitsmodell, Dr. Stefan Neumeier; Daten Bevölkerung: Zensus 2011, (c) Statistisches Bundesamt, Wiesbaden, 2015

Tabelle: Mittlere Kindergarten-Erreichbarkeit in Minuten (Datenstand Standorte: 2015) sowie Wegezeit in Minuten nach Bevölkerung - Landkreis Bautzen

Erreichbarkeit von allgemeinbildenden Grundschulen in Minuten (Datenstand Standorte: 2015-2017)
- Landkreis Bautzen -

(a) mit Pkw

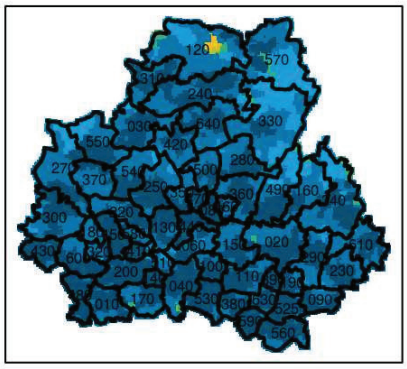

(e) Gemeinde-Median mit Pkw

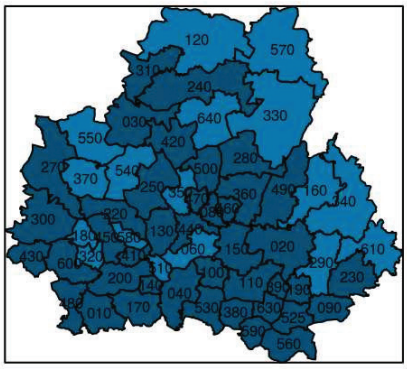

(b) mit Fahrrad

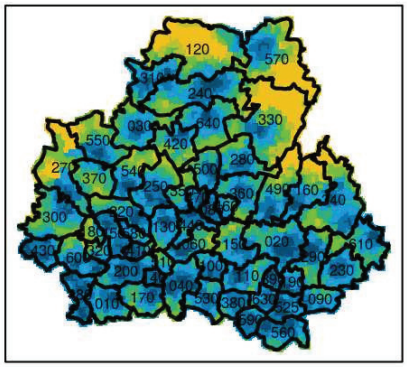

(f) Gemeinde-Median mit Fahrrad

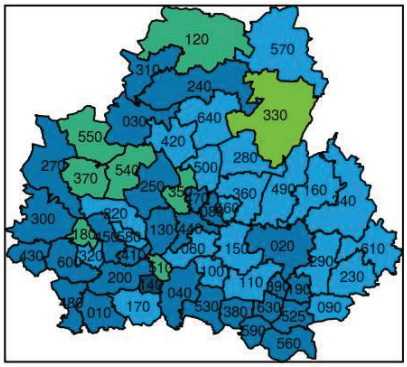

(c) fußläufig

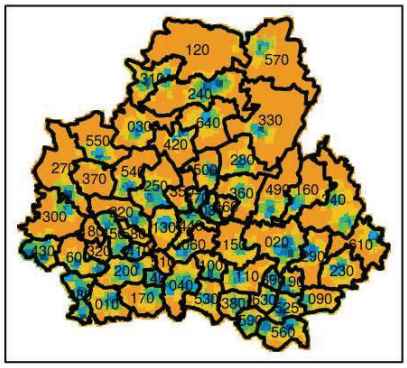

(g) Gemeinde-Median fußläufig

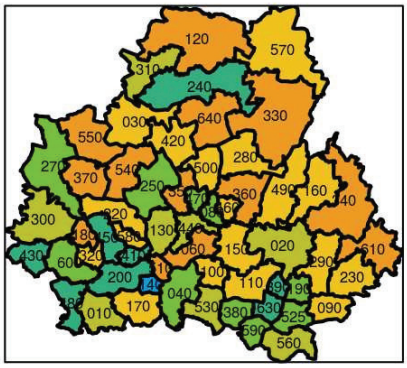

(d) mit ÖPNV

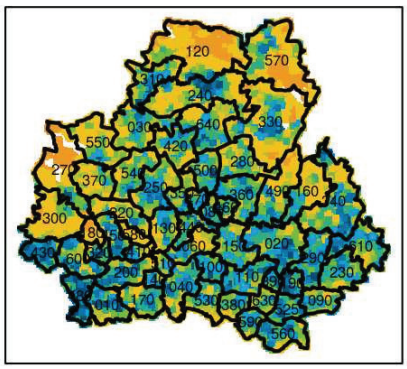

(h) Gemeinde-Median mit ÖPNV

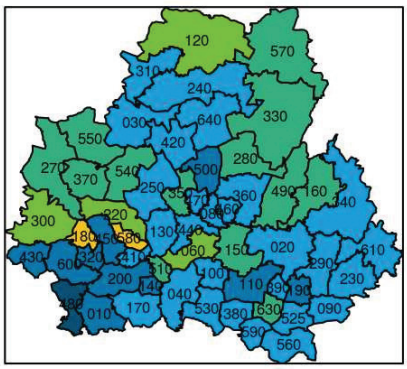

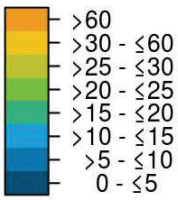

Quellen: Thünen-Erreichbarkeitsmodell 2019 (Neumeier, S.); © GeoBasis-DE / BKG 2018;
Map tiles by Stamen Design, under CC BY 3.0. Data by OpenStreetMap, under ODbL

Region/(Schlüssel in Karte)	Bewohnte Gebiete								Wegezeit in Minuten																																					
	AV	ME	AV	ME	AV	ME	AV	ME	0 - ≤5				>5 - ≤10				>10 - ≤15				>15 - ≤20				>20 - ≤25				>25 - ≤30				>30 - ≤60				>60							
	Verkehrsträger																																												
	A	A	R	R	F	F	Ö	Ö	A	R	F	Ö	A	R	F	Ö	A	R	F	Ö	A	R	F	Ö	A	R	F	Ö	A	R	F	Ö	A	R	F	Ö	A	R	F	Ö				
	Wegezeit in Minuten								Bevölkerung in % (Zensus 2011)																																					
Arnsdorf (010)	3	3	9	8	28	27	8,3	7,0	91,8	44,6	3,6	52,1	8,2	31,9	18,1	35,4		22,6	22,5	5,7		0,9	7,8	4,5			11,1	0,3			9,9	0,2			21,8				5,3						
Bautzen (020)	3	3	9	8	28	27	13,8	13,0	95,6	76,6	16,3	21,5	4,4	13,5	39,4	45,3		6,5	19,2	23,0		3,2	7,8	6,8		0,1	3,5	1,7			3,2	0,1			6,0	0,2			4,5						
Bernsdorf (030)	4	4	11	10	36	32	15,4	15,0	83,6	34,7	11,6	20,6	15,4	40,4	10,9	31,5	1,1	8,3	11,6	22,1		13,0	12,5	18,0		3,5	10,4	5,8			12,8	1,4			12,0	0,6			18,3						
Burkau (060)	5	5	13	14	42	45	23,9	23,0	61,2	42,0	11,6	16,2	38,8	16,6	17,1	20,5		8,4	10,9	11,9		18,9	6,9	15,4		13,9	6,4	8,4		0,1	5,7	8,9			6,9	18,7			34,4						
Cunewalde (090)	4	4	10	11	32	35	14,1	15,0	85,6	33,6	3,4	31,2	14,4	24,4	23,5	23,2		37,2	5,4	18,6		4,8	7,9	19,9			3,8	6,8			8,4	0,1			33,6				13,9						
Demitz-Thumitz (100)	3	3	10	11	31	36	11,8	12,0	91,5	54,2	21,0	31,2	8,5	11,0	21,9	25,0		27,6	11,3	38,1		7,3	8,4	5,1			2,4	0,6			0,2				20,0				14,8						
Doberschau-Gaußig (110)	4	4	11	11	34	36	11,5	10,0	56,2	18,1	6,0	27,5	43,8	12,0	8,6	45,9		53,8	3,3	16,5		14,3	0,4	5,8		1,8	2,8	1,8			7,3	1,4			52,7	0,5			18,8						
Elsterheide (120)	7	6	21	18	67	58	31,1	23,0	18,3			8,6	64,4	2,0		5,7	17,3	18,8		18,6		34,4		21,1		21,6		11,1		1,9	2,0	6,8		21,3	15,0	21,0			83,0	7,0				
Elstra (130)	3	3	8	9	27	28	17,4	15,0	98,4	49,0	21,6	21,6	1,6	27,0	22,3	37,0		18,6	5,0	14,7		5,3	3,5	9,4			3,8	7,4			16,3	7,0			18,6	2,9			8,9						
Göda (150)	4	4	13	13	42	42	17,5	17,0	68,7	28,2	8,1	8,6	31,3	12,1	5,8	19,8		32,0	13,7	27,6		18,0	2,1	21,3		9,4	2,5	13,7		0,4	6,2	6,9			27,9	2,1			33,7						
Großdubrau (160)	5	5	12	11	38	36	21,8	19,0	63,8	37,5	12,9	6,4	33,0	18,0	15,4	16,4	3,2	27,3	9,1	29,3		6,9	3,6	12,3		8,3	3,2	4,4		2,0	7,1	10,8			26,9	12,8			21,7						
Großröhrsdorf (200)	3	3	7	6	22	19	12,6	9,0	95,3	58,3	10,0	52,5	4,7	29,0	21,1	25,2		10,5	22,4	9,0		2,2	18,2	3,0			12,0	2,5			3,1	1,1			9,1	4,7			4,0						
Haselbachtal (220)	4	4	12	13	38	40	22,0	21,0	74,8	34,2	5,6	6,6	25,2	13,2	11,1	20,1		26,6	14,5	9,7		19,3	4,5	27,8		6,8	4,5	17,2			5,2	8,9			24,4	8,7			30,3						
Hochkirch (230)	4	5	10	10	33	34	14,5	13,5	72,9	32,2	12,2	13,3	27,1	26,6	10,9	28,5		29,6	8,5	35,1		11,6	3,7	12,5			6,6	4,7			10,6	3,9			33,1	1,8			14,4						
Hoyerswerda (240)	3	3	8	6	25	19	13,7	13,0	96,4	67,5	10,9	39,7	3,4	24,6	26,4	30,0	0,2	5,9	23,5	15,2			17,0	9,4		0,2	11,7	2,5		1,8	1,9	0,8			6,2	1,0			2,3						
Königswartha (280)	5	5	13	13	42	43	16,5	17,0	74,2	40,6	9,3	9,3	25,8	29,8	19,7	26,1		5,0	11,5	27,1		13,0	9,9	30,1		8,7	15,8	4,4		2,8	1,8	2,7			5,7	0,3			26,2						
Kubschütz (290)	5	5	12	13	40	40	11,7	11,0	56,6	17,8	5,4	19,9	43,0	27,0	4,3	38,6	0,3	28,0	4,7	25,6		18,4	8,5	12,5	0,1	8,8	8,4	1,9			11,8				25,3	0,1			31,5						
Lauta (310)	4	4	9	9	29	29	13,0	11,0	91,3	35,9	7,5	17,9	8,7	31,4	15,3	39,1		31,6	8,4	24,3		1,1	15,5	16,0			10,9	2,2			6,4	0,4			31,4				4,5						
Lohsa (330)	8	8	22	22	69	70	18,3	15,5	10,9	3,2	1,6	15,2	69,0	3,5	1,6	17,6	20,1	11,1		32,4		21,1	0,3	19,4		38,2	0,9	3,4		6,3	2,0	2,8		16,7	9,6	8,6			84,1	0,6				
Malschwitz (340)	6	5	14	14	46	45	13,5	12,0	50,5	16,6	2,0	18,9	41,1	11,2	8,0	21,2	8,4	21,8	6,1	23,8		27,6	6,3	21,2		18,5	1,4	10,2		2,7	2,5	3,2		1,7	19,5	0,1			54,2						
Neukirch/Lausitz (380)	3	2	7	7	24	22	15,6	15,0	96,4	46,8	4,4	8,0	3,6	36,8	17,9	24,5		15,7	22,5	39,1		0,7	18,3	24,6			10,0	1,7			6,7	1,8			17,7	0,3			2,4						
Oßling (420)	4	4	12	12	38	37	13,9	13,0	70,9	28,2	10,6	10,6	29,1	22,4	16,7	42,3		22,1	1,0	30,0		17,6		10,6		7,3	1,2	5,9		2,3	12,6	0,5			22,3	0,1			35,7						
Ottendorf-Okrilla (430)	2	2	6	6	18	18	7,9	7,0	98,6	56,0	7,6	49,0	1,4	41,5	12,2	38,5		2,5	26,1	7,2			30,9	1,5			13,4	0,2			6,4				2,5				0,7						
Radeberg (480)	2	2	6	6	18	18	5,9	5,0	98,2	63,9	19,9	61,1	1,8	30,0	16,9	26,2		6,1	21,9	2,6			16,2	0,7			8,5	0,9			8,7				7,8										
Radibor (490)	5	4	14	12	45	39	21,3	18,0	65,6	20,5	6,7	9,5	18,5	23,9	9,3	25,3	16,0	23,4	4,5	13,9		8,9	2,5	15,5		13,2	5,4	11,8		3,4	9,8	10,0		6,7	26,2	14,0			35,6						
Schirgiswalde-Kirschau (525)	2	3	6	6	20	21	11,5	11,0	99,6	56,5	10,0	16,0	0,4	35,6	20,4	45,4		7,9	23,5	29,1			11,2	8,8			9,9	0,7			11,6				13,4										
Schmölln-Putzkau (530)	3	3	9	9	28	28	14,2	12,0	99,9	28,4	6,7	12,1	0,1	28,6	7,8	35,8		41,4	12,8	36,8		1,6	5,1	8,6			11,8	4,8			9,1	0,9			41,9	1,2			4,8						
Schwepnitz (550)	6	5	14	15	46	49	18,7	20,0	62,5	53,1	7,6	7,6	26,3	8,5	26,0	27,5	11,2	5,8	15,5	24,9		21,0	8,0	17,6		6,1	4,1	17,0		1,6	0,4	3,6		3,9	1,4	1,7			37,0						
Sohland a.d. Spree (560)	4	3	9	8	28	27	13,5	13,0	85,6	29,3	7,8	17,1	14,4	36,0	11,4	24,7		28,4	8,4	31,7		6,4	10,9	22,3			11,0	2,6			12,3	1,4			27,9	0,2			10,4						
Spreetal (570)	7	6	15	13	48	42	17,0	16,0	42,3	17,3	1,4	3,5	37,3	15,5	9,8	22,6	17,5	14,7	5,8	28,5	2,9	20,6	2,2	29,0		13,5	0,7	14,6		17,6	8,7	0,6		0,9	16,6	1,1			54,7						
Steinigtwolmsdorf (590)	2	2	6	7	20	21	13,1	13,0	100,0	42,4	5,3	6,2		45,7	17,3	19,9		11,9	17,7	55,5			9,0	15,9			8,2	1,3			19,9	0,3			22,5										
Wachau (600)	3	3	9	7	29	22	8,0	7,0	79,1	45,2	12,9	47,4	20,9	25,1	15,5	33,8		9,5	15,7	13,0		16,8	4,6	1,5		3,4	9,5				11,8	0,3			9,9	0,1			20,2						
Weißenberg (610)	5	6	14	15	44	47	14,5	13,0	51,8	28,9	8,3	23,3	48,1	9,0	14,9	34,3	0,1	18,5	5,7	21,0		37,2	0,9	8,1		6,3	1,0	5,6			2,8	6,0			19,2	1,8			47,2						
Wilthen (630)	3	3	7	6	22	20	16,2	16,0	99,5	78,1	6,7	20,7	0,5	15,2	46,5	33,7		6,8	17,3	24,9			15,9	13,2			5,7	1,6			1,0	0,7			6,8										
Wittichenau (640)	5	6	13	14	42	46	16,5	15,0	71,3	54,0	7,8	16,0	28,7	10,7	28,0	32,9	0,1	12,9	16,1	26,9		17,4	4,2	11,8		4,9	5,3	7,4		0,1	2,7	3,1			10,4	1,8			25,4						
Bischofswerda (040)	3	2	8	7	26	21	13,3	12,0	94,9	78,0	14,3	35,2	4,8	9,1	43,4	38,0		7,5	18,1	15,5	0,3	4,4	5,4	7,4		1,0	3,2	2,1			1,7	0,5			6,6	0,3			7,2						
Rammenau (510)	7	6	16	16	52	53	17,4	17,0	14,7			15,8	83,0			42,1	2,3	24,0		18,7		73,2		12,0		2,8		3,5				6,5			5,9	1,3			94,1						
Frankenthal (140)	1	1	4	4	14	12	9,7	8,5	100,0	86,5	27,3	33,1		13,6	32,9	48,1			22,6	13,5			7,7	5,3			5,7				2,2				1,6										
Großharthau (170)	4	5	11	13	35	42	11,5	11,0	61,6	30,0	10,6	17,0	38,4	16,2	5,4	44,3		22,6	8,3	25,8		31,3	14,8	10,7			7,1	1,7				0,6			17,4				36,5						
Großpostwitz/O.L. (190)	3	3	8	7	26	22	8,1	7,0	90,7	41,8	7,5	47,7	9,3	45,6	8,3	36,3		8,6	18,1	9,6		3,5	27,0	2,0		0,5	15,0	1,1			8,9	0,9			10,8				4,3						
Obergurig (390)	2	2	6	6	18	18	11,4	11,0	99,9	51,4	13,2	16,0	0,1	48,4	18,1	53,3		0,2	16,6	28,7			32,9	2,0			15,9				3,2	0,1			0,2										
Kamenz (250)	3	3	8	8	26	24	12,6	12,0	93,7	49,1	14,5	29,1	6,2	38,1	13,0	37,4		8,7	21,2	23,5		3,4	20,6	4,1		0,7	9,8	3,0			5,1	1,1			11,0				4,8						
Schönteichen (540)	6	7	16	20	52	64	16,3	16,0	38,6	18,7	6,9	6,4	60,9	14,3	5,6	17,1	0,5	5,6	5,2	41,0		7,9	3,3	23,7		49,2	7,3	9,8		4,3	4,1	1,5			6,3	0,5			61,4						
Königsbrück (270)	3	3	10	8	31	24	17,7	16,0	86,0	22,1	3,1	3,8	13,8	60,7	7,4	19,9	0,1	5,2	7,7	37,1		8,1	16,1	22,8			30,0	10,8		2,9	16,0	0,8		1,0	7,7	4,8			12,0						
Laußnitz (300)	3	2	8	9	27	29	26,5	21,5	90,6	65,1	20,4	15,9	9,4	3,1	38,2	42,6		21,8	6,5	6,5		10,0	0,6	3,3			0,2	0,2			2,4	1,0			11,3	30,5			20,5						
Neukirch (370)	6	6	18	18	58	58	20,4	20,0	21,0				79,0	2,3		1,1		15,1		21,2		39,9		31,3		38,2		37,0		4,5	2,1	8,9			12,4	0,5			85,4						
Neschwitz (360)	4	4	13	15	41	47	13,6	12,0	76,9	25,7		10,3	23,1	27,1	12,6	33,0		13,4	11,2	31,3		23,8	9,0	15,3		10,1	4,2	5,7			13,0	0,3			10,8	1,9			39,2						
Puschwitz (460)	4	5	13	14	42	43	16,3	15,0	84,4			15,0	15,6	21,7		6,6		61,4		49,8		16,9		9,4			3,3	14,1			4,0				64,8	4,8			27,8						
Großnaundorf (180)	7	7	19	18	60	58	44,3	47,5					100,0					0,9				65,6				33,5					8,9					91,1			100,0						
Lichtenberg (320)	5	5	13	14	42	45	9,8	6,5	46,1	0,4		60,2	53,9	17,7		18,9		50,7	0,4	4,5		31,1		4,0			0,3	4,9			3,6	0,6			42,3	0,5			53,4						
Ohorn (410)	3	2	6	5	18	17	14,4	13,0	96,0	55,0	10,3	16,9	0,1	44,5	20,9	14,9	0,6	0,1	20,6	31,0		0,3	21,5	26,7			17,4	4,9			7,5	3,1			1,3	1,5			0,5						
Pulsnitz (450)	2	2	6	6	19	19	9,6	10,0	100,0	54,8	11,3	53,4		41,2	22,3	28,1		4,0	19,4	13,1			20,9	2,5			13,0	0,9			7,8				5,4										
Steina (580)	5	5	13	12	41	40	37,9	36,5	42,8				57,2	3,9				77,9				18,2		0,2			0,3	0,7			0,6	10,5			66,3	88,6			32,8						
Crostwitz (080)	2	3	7	7	22	22	15,0	13,0	99,7	58,9	21,8	21,8	0,3	15,4	22,0	25,1		25,7	14,7	19,8			3,9	10,3			2,9	19,8			8,8	3,2			25,6				0,3						
Nebelschütz (350)	6	6	14	16	46	50	16,0	15,5	21,0				79,0	20,3		6,0		13,6		45,4		60,5	0,2	42,7		5,5	4,0	5,9			11,1				10,2				74,4						
Panschwitz-Kuckau (440)	3	3	9	9	28	27	14,7	13,0	94,1	55,2	12,3	22,4	5,9	19,0	34,3	35,2		22,5	6,9	24,3		3,4	5,7	9,9			6,0	4,9			6,7	1,3			20,6	0,1			7,4						
Räckelwitz (470)	3	3	6	6	19	21	13,1	12,0	100,0	43,4	18,5	10,5		56,6	24,3	52,3			0,6	12,9			10,4	18,1			34,7	6,2			11,5														
Ralbitz-Rosenthal (500)	4	5	11	12	34	40	10,4	10,0	68,4	20,1	10,4	25,6	31,6	10,8	9,3	33,8		62,6	0,4	36,5		6,5		4,0			3,5				7,4	0,2			48,4				20,6						
Landkreis Bautzen gesamt	4	4	11	10	34	31	14,9	13,0	84,2	49,6	10,6	27,4	14,6	24,1	20,7	31,8	1,2	13,8	15,5	20,5		7,6	11,4	10,6		3,4	7,8	3,8		0,7	5,7	1,6		0,7	13,6	2,6			14,8	0,1				
Deutschland gesamt	4	3	11	9	35	28	NA	NA	91,7	68,3	13,6	NA	7,5	17,5	29,8	NA	0,7	6,3	21,9	NA	0,1	4,0	11,0	NA		2,1	5,3	NA		1,0	3,1	NA		0,8	6,2	NA			8,9	NA				

Anmerkungen: A: Auto; R: Fahrrad; F: Fuß; Ö: ÖPNV; AV: Arithmetisches Mittel; ME: Median

Quellen: Thünen-Erreichbarkeitsmodell, Dr. Stefan Neumeier; Daten Bevölkerung: Zensus 2011, (c) Statistisches Bundesamt, Wiesbaden, 2015

Tabelle: Mittlere Erreichbarkeit von allgemeinbildenden Grundschulen in Minuten (Datenstand Standorte: 2015-2017) sowie Wegezeit in Minuten nach Bevölkerung - Landkreis Bautzen

Erreichbarkeit von allgemeinbildenden Schulen mit Sekundarstufe I in Minuten
(Datenstand Standorte: 2015-2017)
- Landkreis Bautzen -

(a) mit Pkw

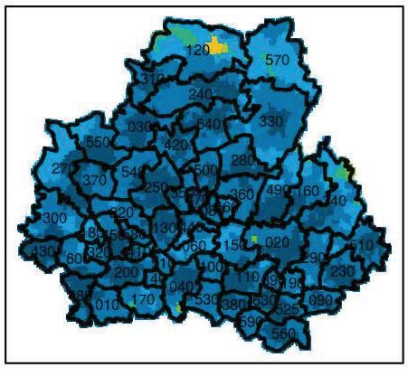

(e) Gemeinde-Median mit Pkw

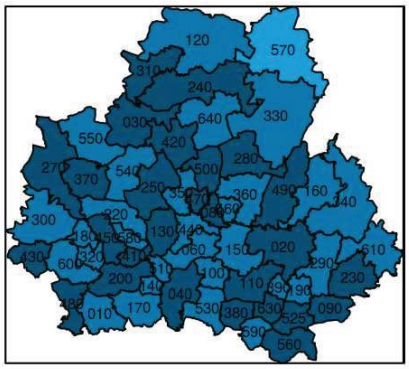

(b) mit Fahrrad

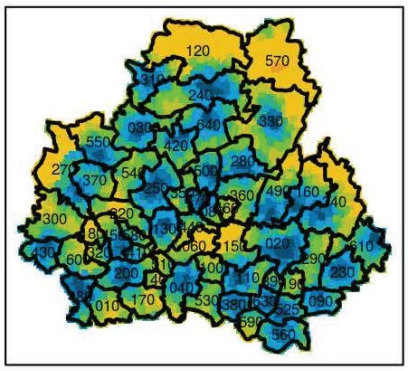

(f) Gemeinde-Median mit Fahrrad

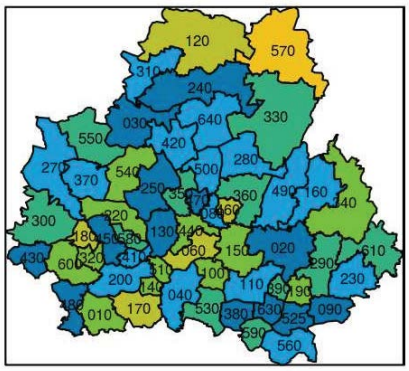

(c) fußläufig

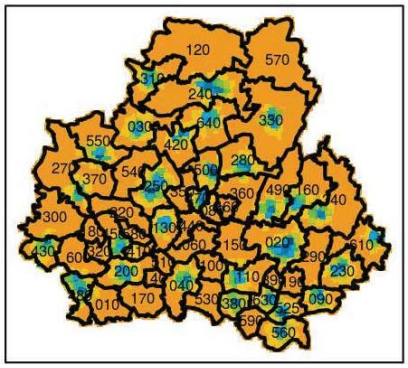

(g) Gemeinde-Median fußläufig

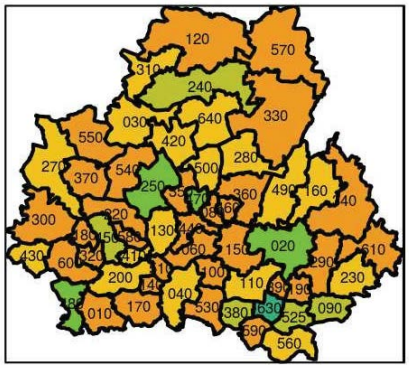

(d) mit ÖPNV

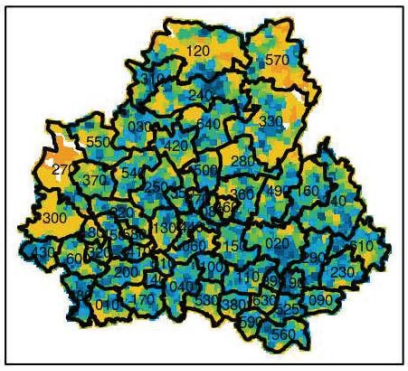

(h) Gemeinde-Median mit ÖPNV

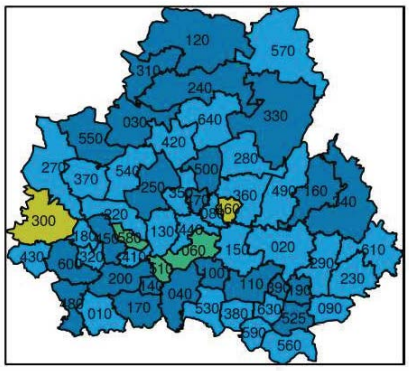

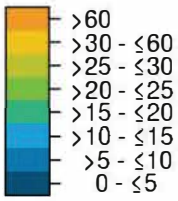

Quellen: Thünen-Erreichbarkeitsmodell 2019 (Neumeier, S.); © GeoBasis-DE / BKG 2018;
Map tiles by Stamen Design, under CC BY 3.0. Data by OpenStreetMap, under ODbL

Region/(Schlüssel in Karte)	Bewohnte Gebiete								Wegezeit in Minuten																															
	AV		ME		AV		ME		0 - ≤5				>5 - ≤10				>10 - ≤15				>15 - ≤20				>20 - ≤25				>25 - ≤30				>30 - ≤60				>60			
	Verkehrsträger																																							
	A		A		R		R		F		F		Ö		Ö		A		R		F		Ö		A		R		F		Ö		A		R		F		Ö	
	Wegezeit in Minuten								Bevölkerung in % (Zensus 2011)																																	
Arnsdorf (010)	7		7		22		24		70		77		13,9		11,0		10,5				35,0		89,5		1,2			33,3		12,2			12,0		7,4			8,2		26,9			7,0		52,1		0,7		3,1		0,3		9,3		1,4			90,0	
Bautzen (020)	4		3		9		8		30		24		11,3		11,0		94,4		78,2		10,2		60,4		5,6		13,3	29,0		25,9			4,7		37,7		7,9		2,7		5,7		3,0		0,7		5,8		0,6		0,4		2,2		0,2			4,3		0,2			5,0	
Bernsdorf (030)	4		4		11		10		35		32		10,1		9,0		85,0		39,8		9,3		37,9		15,0		35,3	19,0		42,5			8,5		11,4		15,1		13,0		9,0		3,4		3,4		12,8		0,4			10,5		0,1			10,3		0,1			17,8	
Burkau (060)	10		10		29		29		94		92		18,1		17,0						23,8		60,2					29,3		39,8							17,0						4,9		34,6			4,4		36,1			14,3		29,3			6,2			100,0	
Cunewalde (090)	4		4		9		9		30		28		12,2		12,0		71,5		22,7		0,4		35,6		28,5		33,5	9,7		30,5			19,0		8,3		17,3		24,4		11,8		10,7		0,5		11,7		4,2			12,7		1,3			19,9					25,5	
Demitz-Thumitz (100)	7		7		22		22		70		71		9,9		10,0		5,6				29,8		93,8					40,0		0,6			5,6				28,4		5,7				1,8		70,5					18,3					5,6					94,4	
Doberschau-Gaußig (110)	4		4		12		12		37		38		10,8		10,0		53,1		18,1		6,0		37,7		46,9		11,5	8,6		37,7			41,3		3,3		15,2		20,0		0,4		5,2		9,0		2,8		1,1		0,1		6,8		1,4			30,6		0,4			41,5	
Elsterheide (120)	9		9		28		26		91		82		10,4		9,0		14,4				43,3		35,5		0,1			38,2		40,8			19,1				9,0		9,3		26,0		6,3		1,7		2,8		10,3		0,1		0,2		42,8		15,7		0,2			84,2	
Elstra (130)	3		3		10		10		30		31		16,1		15,0		96,1		48,5		10,0		30,7		3,9		20,0	25,8		24,9			21,1		12,2		12,7		10,1		4,9		15,6		0,3		1,6		7,5			8,1		4,0			26,2		2,2			11,1	
Göda (150)	8		8		25		23		79		75		14,9		15,0		12,3				8,9		68,6		1,4			26,0		19,2			9,2				39,4		16,9				18,7		36,1			6,1		7,3			0,3		29,2		6,9		0,1			92,9	
Großdubrau (160)	6		5		12		11		39		37		11,1		10,0		58,4		37,5		12,9		24,6		35,4		19,1	15,4		33,7			6,3		21,2		9,1		22,6		7,2		3,6		7,0		10,0		3,2		2,4		5,0		7,1		2,2			24,5					24,1	
Großröhrsdorf (200)	4		4		11		11		36		36		10,6		10,0		82,9		46,3		8,2		41,5		17,1		20,2	24,7		27,0			16,3		10,8		21,1		13,6		9,4		7,6		3,4		6,6		0,8		0,3		4,2			14,4					21,8	
Haselbachtal (220)	8		7		25		24		79		77		12,3		11,0		1,5				29,3		93,5					27,5		5,0			0,7				20,4		8,2				13,9		44,6			4,1		31,6			2,8		15,0			0,1			100,0	
Hochkirch (230)	4		5		11		10		34		34		12,2		11,0		72,3		32,2		18,1		23,1		27,7		27,3	9,7		43,2			27,7		4,0		20,0		8,3		3,3		4,7		4,5		7,1		3,0			10,0		3,8			31,4		1,8			16,4	
Hoyerswerda (240)	4		4		10		9		33		29		8,6		8,0		90,7		60,9		12,2		61,0		8,9		24,7	25,0		28,1			6,9		19,1		6,3		5,0		11,5		1,1		2,4		3,8		0,5		0,1		11,2			8,5					8,7	
Königswartha (280)	4		4		13		12		41		40		16,3		13,0		75,4		64,2		17,8		29,4		24,6		6,5	21,9		43,9			4,4		24,5		14,1		9,6		0,1		2,5		13,5		2,6		0,8		1,9		2,4		0,1			5,6		9,2			25,2	
Kubschütz (290)	7		6		19		19		62		61		11,1		11,0		24,9				32,9		73,1					30,5		2,0			14,8				23,0		56,6				9,5		26,0			3,6		2,6			0,5			11,9					88,1	
Lauta (310)	4		4		11		10		35		33		8,9		8,0		79,1		36,9		1,2		39,7		20,9		39,1	9,4		47,1			5,7		25,1		11,6		13,0		11,3		0,5		5,4		13,4		0,2			12,8		0,1			7,5		0,1			19,4	
Lohsa (330)	6		6		18		20		59		64		11,7		10,0		40,0		23,3		2,0		33,5		52,8		10,7	12,5		25,9			7,2		5,0		8,8		24,5				4,4		9,9		24,6		2,1		1,4		14,7		2,3		0,1		3,5		5,9		3,4			62,0	
Malschwitz (340)	8		8		21		22		69		69		10,1		9,0		28,1		12,9		3,5		30,1		50,9		4,2	8,7		42,9			20,9		22,1		0,7		20,7		0,1		16,9		0,1		2,5		12,5		2,2		1,0		18,0		1,7		0,1			13,4		15,2					67,8		1,3
Neukirch/Lausitz (380)	3		3		8		8		25		26		13,3		13,0		96,9		48,4		4,9		22,5		3,1		40,9	18,2		42,6			10,1		21,2		26,1		0,6		13,2		5,4				12,5		2,5			13,5		0,9			15,0					1,4	
Oßling (420)	4		4		11		12		36		37		12,0		12,0		79,1		28,2		15,3		21,2		20,9		26,0	12,9		32,9			23,1				25,1		18,0		1,2		13,1		2,4		7,7		1,8		2,3		13,2		0,4			22,4		0,1			27,2	
Ottendorf-Okrilla (430)	4		4		10		10		32		31		12,5		11,0		93,8		36,0		3,5		25,0		6,2		28,8	6,9		33,7			25,4		17,0		20,8		9,3		18,3		9,6		0,5		9,7		7,8			7,6		2,0			23,1		0,2			14,0	
Radeberg (480)	3		3		8		7		25		24		8,1		6,5		95,9		42,3		8,0		55,1		4,1		38,4	14,7		30,5			16,6		12,9		6,3		2,3		18,5		1,7		0,4		16,2		0,6			9,0		0,2			17,0		0,9			3,7	
Radibor (490)	5		4		14		12		45		39		12,3		12,0		65,6		20,5		6,7		23,1		19,6		23,9	9,3		33,8			14,8		23,4		4,5		27,6		8,9		2,5		8,3		13,2		5,4		5,5		3,4		9,8		0,9		6,7		26,2					35,6	
Schirgiswalde-Kirschau (525)	4		4		10		9		31		29		9,4		9,0		88,9		28,8		4,5		31,6		11,1		45,8	6,1		43,3			14,8		15,7		22,4		10,6		13,4		2,4				17,6		0,2			14,8					13,3					14,6	
Schmölln-Putzkau (530)	6		7		19		19		61		61		15,6		15,0		5,7				10,7		94,3					22,7					9,7				30,3		53,6				24,3		36,5			10,5		0,2			0,3			8,5		1,2			91,5	
Schwepnitz (550)	6		5		16		15		50		49		10,4		10,0		66,3		53,1		10,0		27,5		22,5		8,5	25,2		38,3			11,2		5,8		13,9		22,6				21,0		8,0		11,3		0,3		4,1		0,3		3,0		0,4		0,1		8,3		1,4					37,0	
Sohland a.d. Spree (560)	4		4		11		11		36		36		10,6		11,0		71,4		19,0		2,9		27,5		28,6		26,1	5,1		37,8			32,6		8,4		24,1		22,1		9,8		7,0		0,3		5,2		1,2			7,9		0,4			31,0					29,7	
Spreetal (570)	11		11		34		35		110		112		13,6		12,0						28,1		34,2					25,1		62,9							22,0		2,9		8,7		16,2		8,7		4,3		7,8		0,7		74,9		0,4			100,0	
Steinigtwolmsdorf (590)	7		7		20		20		62		63		12,9		13,0		17,9				3,5		82,1					36,6					22,3				47,5		39,5				10,8		32,7			0,3		5,6			0,4			8,6					91,4	
Wachau (600)	6		6		19		20		62		64		11,3		10,0		25,2				23,4		74,5		8,2			37,3		0,3			14,0				21,2		26,7				11,4		46,7			6,2		4,2		3,1		0,4		0,1		15,7					81,2	
Weißenberg (610)	6		6		16		16		50		52		14,6		13,0		50,7		28,9		4,6		25,3		45,0		7,3	14,2		31,2			4,4		16,1		8,2		21,9		26,3		2,9		8,8		19,0		0,9		5,0		2,5		2,9		3,9			14,7		3,8			51,7	
Wilthen (630)	3		2		6		6		21		18		12,6		12,0		99,0		77,6		25,5		44,2		1,0		15,7	30,3		37,6			6,8		12,0		13,3				18,7		3,1				6,0		0,8			0,7		0,5			6,8						
Wittichenau (640)	5		5		13		14		41		45		12,2		11,0		75,3		53,2		7,9		34,7		24,6		12,0	29,7		43,0		0,1	13,8		14,5		12,7		17,2		4,2		4,4		3,7		4,7		3,0		0,1		3,8		0,8			11,6		0,5			23,6	
Bischofswerda (040)	5		4		12		10		37		33		9,2		8,0		85,6		39,6		5,2		48,5		12,6		40,2	24,2		39,1		1,5	8,0		9,5		10,0	0,2	6,5		7,9		0,8	0,1	3,4		8,1		0,7		2,1		23,0			0,2		7,2					14,9	
Rammenau (510)	8		7		22		22		70		72		16,6		16,0								17,5		97,5					35,5		2,2		4,9			29,0	0,3	68,5				9,2		14,6			4,5		12,0			2,2					2,2			100,0	
Frankenthal (140)	8		8		25		25		79		80		9,7		9,5						35,2		100,0					50,4									9,1						5,3		57,4					42,6									100,0	
Großharthau (170)	9		9		25		25		81		82		8,6		8,0						33,1		98,0					40,5		2,0			4,5				16,8		0,2				1,6		42,5			0,2		46,8					6,0		4,5			95,5	
Großpostwitz/O.L. (190)	8		7		21		20		66		65		7,8		7,0		0,3				53,6		93,8					35,3		5,9							4,8		31,2				1,2		68,7			2,9		0,1									100,0	
Obergurig (390)	6		6		18		19		58		60		10,4		10,0		2,2				19,4		97,8		0,1			64,7					3,4				14,7		74,1				1,1		22,4								0,1		0,1			3,4					96,5	
Kamenz (250)	3		3		8		7		25		23		9,0		9,0		96,3		62,0		12,9		54,4		3,7		25,0	22,6		24,0			10,1		24,9		9,8		2,8		12,9		1,4				7,1		0,3			4,7					11,2					3,8	
Schönteichen (540)	7		8		21		21		66		68		11,8		12,0		17,6				33,0		82,4		0,4			33,3					12,0				18,1		33,3				9,8		44,2			3,6		10,2		0,4		0,9			6,6					93,0	
Königsbrück (270)	4		4		12		10		40		33		15,4		13,0		89,7		23,3				32,6		6,4		50,6	4,0		29,5		3,9	17,1		11,0		23,7		5,1		20,6		6,4				16,5		2,6			18,9		0,7		3,9		17,2		4,6			11,8	
Laußnitz (300)	6		6		20		19		65		60		24,4		25,5		33,7				19,9		65,5		2,8			40,2		0,9			1,8				6,5		65,2				0,8				5,4		1,1		1,1		24,9		1,7		2,1			0,3		29,5			97,0	
Neukirch (370)	5		5		15		14		49		46		11,8		11,0		56,2						11,5		43,8		15,7			39,5			38,7				40,2		21,2				7,4		24,3		2,8		1,4			9,5					38,6					49,1	
Neschwitz (360)	6		6		20		20		65		63		14,4		13,0		26,0				19,9		74,0		0,1			25,7					17,5				31,6		28,3				12,9		43,8			0,2		8,5			2,9		1,9		13,1		2,6			86,9	
Puschwitz (460)	9		9		26		26		82		84		25,4		26,0								60,6							39,4									0,8				16,8		27,2			30,8		44,5			42,2		27,4			9,8			100,0	
Großnaundorf (180)	8		8		25		26		81		84		15,7		12,5						36,7		97,9					12,9		2,1							18,7		13,1				16,9		11,7					60,8					14,4		14,8			100,0	
Lichtenberg (320)	8		8		21		21		68		66		12,8		13,0		0,4				37,3		90,8					13,4		8,8			5,1				19,6		47,5				17,1		36,4			5,2		9,8			0,6		1,2		0,9		0,5			99,1	
Ohorn (410)	5		4		13		13		42		41		13,9		14,0		78,2		1,6				12,7		21,1		18,3			27,5		0,7	66,6		1,6		36,5		13,1		0,4		15,0				5,5		7,0		0,5		7,9					64,8		0,5			19,9	
Pulsnitz (450)	4		3		11		8		35		27		10,3		10,0		81,8		43,9		12,1		48,4		18,2		32,0	15,9		23,3			5,9		14,2		16,2		8,1		17,5		2,9		7,4		10,1		2,7		2,8		5,0		0,2			6,0					19,3	
Steina (580)	6		6		16		16		51		52		17,6		16,5		26,4						12,2		73,6		0,2			26,4			44,0				14,6		51,6				9,4		4,2			5,0					22,6					36,7		9,8			63,3	
Crostwitz (080)	5		5		14		14		47		45		14,3		12,0		68,7				23,9		31,3		4,3			39,0					59,2				4,4		27,7		1,8		3,1		8,9		1,9		19,0				0,4		7,1			32,6		3,6			63,3	
Nebelschütz (350)	6		6		17		18		55		57		10,8		11,5		22,9				27,1		77,1					29,2					15,8				40,8		74,1				2,9		10,1											9,3					90,7	
Panschwitz-Kuckau (440)	8		7		22		22		71		70		13,3		13,0		2,3				11,2		96,6					44,5		1,1			12,9				26,5		48,2				7,6		20,2			2,3		18,7			1,0					4,3					95,7	
Räckelwitz (470)	3		3		6		6		19		21		10,3		10,0		100,0		43,4		18,5		41,2				56,6	24,3		30,0					0,6		16,1				10,4		12,1				34,7		0,6			11,5										
Ralbitz-Rosenthal (500)	4		5		11		12		34		40		9,2		10,0		68,4		20,1		10,4		25,3		31,6		10,8	9,3		54,2			62,6		0,4		20,2		6,5				0,1				3,5		0,2			7,4					48,4					20,6	
Landkreis Bautzen gesamt	5		5		15		14		48		45		11,8		11,0		69,4		38,6		7,0		40,9		27,7		20,0	15,3		32,4		2,8	12,7		14,2		15,4	0,1	12,5		7,8		5,2		9,3		6,1		2,0		4,5		6,5		0,9		2,4		11,9		0,9			31,3	
Deutschland gesamt	6		5		17		15		56		49		NA		NA		77,6		46,1		7,8		NA		18,8		23,0	18,7		NA		3,1	9,9		16,8		NA	0,4	7,3		11,5		NA	0,1	5,2		7,5		NA		3,5		5,0		NA		4,8		10,0		NA		0,1		22,6		NA

Anmerkungen: A: Auto; R: Fahrrad; F: Fuß; Ö: ÖPNV; AV: Arithmetisches Mittel; ME: Median

Quellen: Thünen-Erreichbarkeitsmodell, Dr. Stefan Neumeier; Daten Bevölkerung: Zensus 2011, (c) Statistisches Bundesamt, Wiesbaden, 2015

Tabelle: Mittlere Erreichbarkeit von allgemeinbildenden Schulen mit Sekundarstufe I in Minuten (Datenstand Standorte: 2015-2017) sowie Wegezeit in Minuten nach Bevölkerung - Landkreis Bautzen

Erreichbarkeit von allgemeinbildenden Schulen mit Sekundarstufe II in Minuten
(Datenstand Standorte: 2015-2017)
- Landkreis Bautzen -

(a) mit Pkw

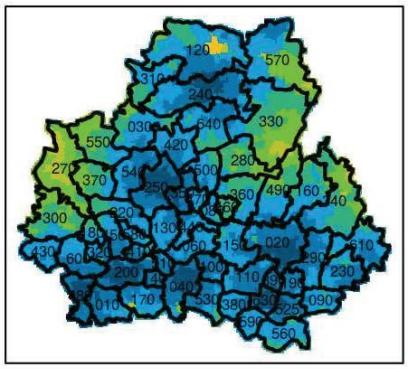

(e) Gemeinde-Median mit Pkw

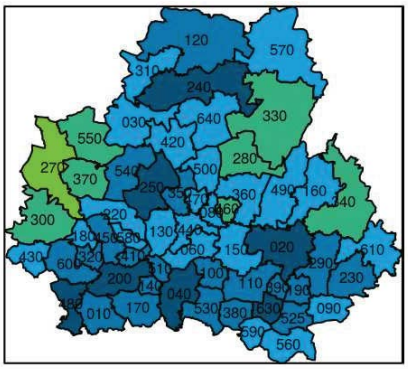

(b) mit Fahrrad

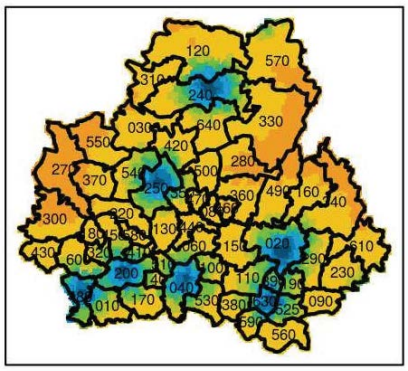

(f) Gemeinde-Median mit Fahrrad

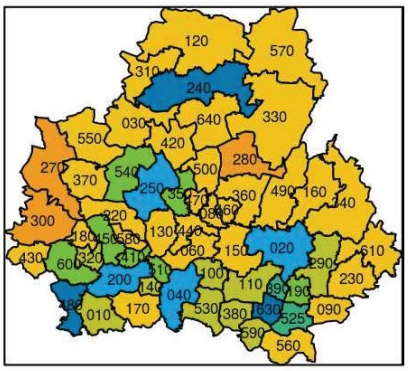

(c) fußläufig

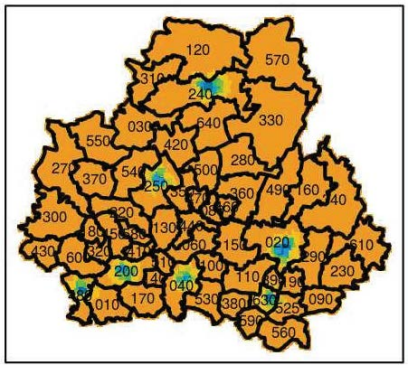

(g) Gemeinde-Median fußläufig

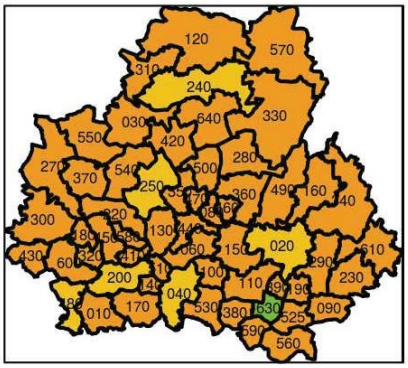

(d) mit ÖPNV

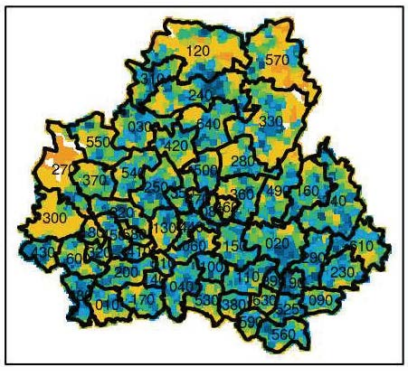

(h) Gemeinde-Median mit ÖPNV

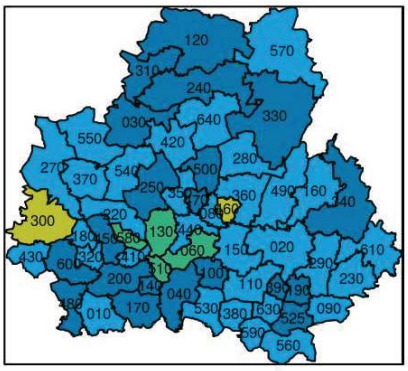

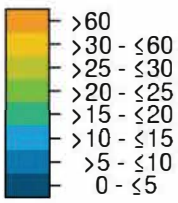

Quellen: Thünen-Erreichbarkeitsmodell 2019 (Neumeier, S.); © GeoBasis-DE / BKG 2018;
Map tiles by Stamen Design, under CC BY 3.0. Data by OpenStreetMap, under ODbL

Region/(Schlüssel in Karte)	Bewohnte Gebiete								Wegezeit in Minuten																															
	AV		ME		AV		ME		0 - ≤5				>5 - ≤10				>10 - ≤15				>15 - ≤20				>20 - ≤25				>25 - ≤30				>30 - ≤60				>60			
	Verkehrsträger																																							
	A	A	R	R	F	F	Ö	Ö	A	R	F	Ö	A	R	F	Ö	A	R	F	Ö	A	R	F	Ö	A	R	F	Ö	A	R	F	Ö	A	R	F	Ö	A	R	F	Ö
	Wegezeit in Minuten								Bevölkerung in % (Zensus 2011)																																	
Arnsdorf (010)	8	9	24	25	78	80	13,9	11,0	5,6			35,0	73,4	1,2		33,3	21,0	8,7		12,0		10,6		8,2		20,7		7,0		37,3	0,7	3,1		21,5	7,4	1,4			91,8	
Bautzen (020)	5	4	12	10	38	33	11,4	11,0	91,4	49,6	4,4	58,3	8,0	34,5	15,8	28,1	0,6	10,1	26,8	8,2		2,4	15,5	2,8		2,2	11,4	0,6		1,0	6,7	0,1		0,3	13,0	0,2			6,5	
Bernsdorf (030)	14	14	46	45	147	145	10,3	9,0				37,3	6,3			41,3	77,3			16,2	15,2			4,0	1,2			0,4				0,1		98,8		0,1		1,2	100,0	
Burkau (060)	11	11	35	34	111	109	18,1	17,0				23,8	42,4			29,3	57,6			17,0				4,9		34,0		4,4	30,2		14,3		35,8		6,2			100,0	
Cunewalde (090)	11	11	37	38	118	120	12,4	12,0				35,0	37,7			31,4	62,3			16,0				11,9				4,2	26,4		1,3		73,6					100,0	
Demitz-Thumitz (100)	8	8	27	27	87	87	9,9	10,0	0,2			29,8	97,9			40,0	2,0			28,4		0,2		1,8		36,2			49,2				14,4					100,0	
Doberschau-Gaußig (110)	8	9	26	28	85	88	11,2	11,0	3,3			34,7	79,7	0,1		34,7	16,9	20,6		18,9		21,6		7,0		13,9		1,6	11,8	0,1	1,4		31,9	9,6	0,4			90,2	
Elsterheide (120)	10	10	32	32	101	103	10,4	9,0	14,4			43,3	35,3	0,1		38,2	41,0	19,1		9,0	9,4	26,0		6,3		1,7		2,8			0,1	0,2		53,1	14,4	0,2			85,5	
Elstra (130)	10	10	36	37	116	118	17,4	16,0				20,6	64,7			34,0	35,3			11,4				14,1		0,6		9,7	9,2		5,0		90,2		2,9			100,0	
Göda (150)	11	11	36	37	115	118	14,9	15,0				8,9	45,3			26,0	53,3			38,6	1,4	0,5		19,8		6,2		6,1	10,5		0,4		82,8		0,1			100,0	
Großdubrau (160)	14	14	45	46	145	149	11,5	11,0				30,4	2,7			29,7	70,2			27,1	27,0			7,2		0,5		3,4	7,4		2,2		89,5				2,5	100,0	
Großröhrsdorf (200)	4	4	12	12	37	37	10,9	10,0	82,7	42,1	5,7	39,1	17,3	23,3	23,0	25,4		17,3	12,1	22,4		13,1	8,0	10,2		3,9	7,7	0,9	0,3	6,8				14,6				22,0	
Haselbachtal (220)	13	13	46	43	146	138	12,3	11,0				29,3	24,4			27,5	51,2			20,4	24,4			13,9				4,1	0,2		2,8		96,1		0,1		3,7	100,0	
Hochkirch (230)	10	9	36	36	114	116	12,7	11,0				17,0	64,1			42,8	33,7			26,0	2,1			5,0		5,8		3,2	10,9		3,9		83,3		1,8			100,0	
Hoyerswerda (240)	5	4	13	10	42	32	8,6	8,0	89,2	43,5	8,6	59,2	6,4	39,8	16,8	30,0	4,1	7,8	14,4	6,3		3,3	17,3	1,1		0,3	9,1	0,5	2,9	13,9			2,5	10,8				9,1	
Königswartha (280)	18	19	62	63	200	202	16,5	13,0				29,4				43,3	10,6			13,4	78,4			4,3	11,0			0,8				0,1	21,2		8,8		78,8	100,0	
Kubschütz (290)	9	9	26	27	85	86	11,4	11,0	2,4			32,9	73,7			29,3	23,7	2,8		23,0	0,2	15,2		10,7		24,4		3,6	37,0		0,4		20,6	2,1	0,1			97,9	
Lauta (310)	14	14	46	46	149	146	9,0	8,0				35,9				50,5	85,2			11,9	14,8			0,5				0,2			0,1		99,9		0,1		0,1	100,0	
Lohsa (330)	17	17	53	50	171	160	11,8	10,0				31,2	0,1			27,4	40,7			24,9	41,3			10,2	17,9			1,4			0,1		80,2		3,4		19,8	100,0	
Malschwitz (340)	16	16	51	53	164	171	9,6	9,0				29,5	16,2			44,1	29,1			21,4	47,5			2,5	7,2	6,2		1,0	8,2		0,1		57,8				27,9	100,0	
Neukirch/Lausitz (380)	10	10	30	29	95	94	13,3	13,0				22,5	59,9			42,6	40,1			26,1		4,8		5,4		20,8		2,5	42,5		0,9		31,9					100,0	
Oßling (420)	11	11	37	39	119	124	13,8	14,0				9,6	23,9			31,2	76,1			34,5				16,8		7,5		1,4	9,3		0,8		83,3		0,1			100,0	
Ottendorf-Okrilla (430)	12	12	38	39	123	125	12,6	11,0				23,2	3,2			34,4	96,6			20,2	0,2			10,3				8,6	0,6		2,0		99,4		0,2			100,0	
Radeberg (480)	4	4	11	9	35	30	8,1	6,5	74,4	23,2	4,5	55,1	25,6	47,1	12,3	30,5		11,4	5,4	6,3		15,3	10,6	1,7		2,1	23,7	0,6	1,0	13,0	0,2			11,1	0,9			19,4	
Radibor (490)	14	14	44	40	141	128	12,6	12,0				20,5	12,3			35,1	48,2			28,9	31,1			8,3	8,4	1,1		5,5	13,5		0,9		64,3				21,1	100,0	
Schirgiswalde-Kirschau (525)	7	7	20	20	63	64	9,4	9,0	27,9			31,6	71,3	2,8		43,9	0,8	23,7		21,9		25,4		2,3		38,8		0,2	8,9	1,5			0,4	23,2				75,3	
Schmölln-Putzkau (530)	8	8	25	25	80	81	15,7	15,0	2,5			10,7	86,4			22,7	11,0	3,4		30,3	0,1	33,2		24,3		21,1		10,5	28,4		0,3		14,0	1,4	1,2			98,6	
Schwepnitz (550)	18	18	56	57	180	182	11,1	11,0				19,1				39,0	12,1			29,4	76,4			8,9	11,6			3,5			0,1		88,6				11,4	100,0	
Sohland a.d. Spree (560)	13	13	38	39	123	124	10,7	11,0				26,6	6,9			38,7	82,8			24,0	10,3			7,1				1,2	2,6		0,4		97,4					100,0	
Spreetal (570)	14	13	38	39	124	126	13,6	12,0				28,1	25,3			25,1	52,4			22,0	17,5	3,0		16,2	1,9	14,1		4,3	2,9	1,1		0,7	81,8		0,4			100,0	
Steinigtwolmsdorf (590)	12	13	28	29	89	92	12,9	13,0				3,5	6,7			36,6	93,3			47,5		17,7		10,8		9,8		0,3	40,4		0,4		32,0					100,0	
Wachau (600)	9	8	27	25	86	80	11,3	10,0	13,1			23,4	66,4			37,3	20,2	15,7		21,2	0,3	7,8		11,4		36,1		6,2	19,8		0,4		20,6	12,7				87,3	
Weißenberg (610)	12	12	45	46	145	146	15,6	14,0				21,2	29,4			24,0	68,2			30,0	2,4			9,8				5,0	1,6		3,7		96,8		5,7		1,6	100,0	
Wilthen (630)	3	3	7	6	23	21	14,0	14,0	97,1	67,5	17,7	38,9	2,9	25,7	22,5	35,7		6,8	26,6	17,1		0,1	15,3	6,0			8,7	1,9		2,2	0,5			6,5				0,4	
Wittichenau (640)	12	11	32	31	104	100	12,3	11,0				34,7	60,0			42,9	30,2	0,3		12,8	9,8	5,1		4,3		15,8		3,1	48,5		0,8		30,2	0,1	0,5			99,9	
Bischofswerda (040)	5	4	13	12	42	38	9,2	8,0	85,0	34,2	2,6	47,6	12,9	24,3	9,8	40,5	1,8	26,1	14,6	9,5	0,2	9,4	11,1	0,8	0,1	2,9	7,4	0,7	2,2	10,0			0,9	28,6				15,9	
Rammenau (510)	8	7	22	22	71	72	16,6	16,0				17,5	97,5			35,5	1,5	4,9		29,0	1,0	68,5		9,2		14,5		4,5	11,5		2,2		0,6		2,2			100,0	
Frankenthal (140)	8	8	26	26	84	84	9,7	9,5				35,2	100,0			50,4				9,1				5,3		20,2			79,8									100,0	
Großharthau (170)	11	10	31	30	100	97	8,6	8,0				33,1	58,9			40,5	40,9	2,3		16,8	0,1	2,3		1,6		11,6		0,2	37,7				46,2	2,3				97,7	
Großpostwitz/O.L. (190)	8	8	22	22	72	72	7,8	7,0	0,3			53,6	89,8			35,3	9,9			4,8		18,0		1,2		71,2		2,9	7,3				3,5					100,0	
Obergurig (390)	6	6	18	19	58	60	10,4	10,0	2,2			19,4	97,8	0,1		64,7		3,4		14,7		74,1		1,1		22,4				0,1	0,1			3,4				96,5	
Kamenz (250)	5	4	14	14	45	44	9,1	9,0	77,3	9,6		49,7	22,0	31,0	3,0	30,7	0,7	42,0	6,4	9,8		9,1	6,9	1,4		6,4	8,5	0,3	1,8	12,9				40,0				22,4	
Schönteichen (540)	8	8	25	24	79	78	11,8	12,0	10,3			33,0	74,8			33,3	14,9	5,0		18,1		25,6		9,8		32,6		3,6	19,0		0,9		17,7	1,1				98,9	
Königsbrück (270)	22	22	73	72	234	230	15,4	13,0				32,6				29,1				24,1	21,1			6,0	78,9			3,0			0,7				4,6	100,0	100,0	
Laußnitz (300)	19	19	65	69	208	220	24,4	25,5				19,9				40,2	2,4			6,5	77,1			0,8	20,6			1,1			2,1		31,9		29,5		68,1	100,0	
Neukirch (370)	18	17	54	52	175	165	12,2	12,0				11,5				37,8	27,3			39,8	30,3			9,4	42,4			1,6					67,1				32,9	100,0	
Neschwitz (360)	15	14	51	50	162	159	14,2	13,0				19,9				25,7	78,4			31,6	21,6			12,9				0,2			3,8		87,8		1,6		12,2	100,0	
Puschwitz (460)	18	18	57	57	182	184	27,5	26,0													100,0			16,8				30,8			41,7		88,8		9,8		11,2	100,0	0,4
Großnaundorf (180)	14	14	41	41	130	133	15,7	12,5				36,7				12,9	82,9			18,7	17,1			16,9									100,0		14,8			100,0	
Lichtenberg (320)	10	10	29	29	94	92	12,8	13,0				37,3	75,9			13,4	24,1			19,6				17,1		21,9		5,2	45,2		0,6		32,8		0,5			100,0	
Ohorn (410)	8	8	21	21	68	66	13,9	14,0				12,7	88,7			27,5	10,8	1,5		36,5	0,5	49,5		15,0		35,3		7,0	12,3				1,4	0,1	0,5			99,9	
Pulsnitz (450)	10	9	28	24	89	78	10,4	10,0	0,6			48,4	76,3			23,0	23,1	1,8		16,4		27,8		2,9		40,6		2,7	7,4		0,2		22,3	0,6				99,4	
Steina (580)	12	12	35	35	111	111	17,6	16,5				12,2	0,2			26,4	99,0			14,6	0,8			9,4				5,0	0,7		22,6		99,3		9,8			100,0	
Crostwitz (080)	14	14	49	48	157	156	14,3	12,0				23,9				39,0	92,4			4,4	7,6			3,1				19,0			7,1		100,0		3,6			100,0	
Nebelschütz (350)	6	7	24	24	76	76	10,8	11,5	22,3			27,1	77,7			29,2		3,6		40,8		31,2		2,9		33,3			8,6				23,4	2,8				97,2	
Panschwitz-Kuckau (440)	11	11	43	42	138	136	13,3	13,0				11,2	53,2			44,5	46,8			26,5				7,6				2,3	0,3		1,0		99,7					100,0	
Räckelwitz (470)	12	12	38	38	123	123	10,3	10,0				41,2	13,4			30,0	86,6			16,1				12,1				0,6					100,0					100,0	
Ralbitz-Rosenthal (500)	12	12	40	41	129	132	10,0	10,0				18,9	27,6			55,1	72,4			24,1				1,7				0,2					100,0					100,0	
Landkreis Bautzen gesamt	10	10	32	32	104	104	12,0	11,0	38,7	16,9	2,4	39,4	26,4	15,3	6,3	33,3	25,5	8,1	7,1	15,9	7,1	7,3	5,8	5,4	2,3	7,8	4,9	2,2	7,9	4,5	0,9		32,3	8,3	0,9		4,3	60,7	
Deutschland gesamt	9	8	28	24	89	78	NA	NA	61,5	29,9	4,0	NA	24,7	23,8	11,2	NA	10,0	10,9	12,5	NA	2,9	7,5	10,4	NA	0,6	6,1	7,9	NA	0,1	5,1	5,9	NA		14,5	11,2	NA		2,2	37,0	NA

Anmerkungen: A: Auto; R: Fahrrad; F: Fuß; Ö: ÖPNV; AV: Arithmetisches Mittel; ME: Median

Quellen: Thünen-Erreichbarkeitsmodell, Dr. Stefan Neumeier; Daten Bevölkerung: Zensus 2011, (c) Statistisches Bundesamt, Wiesbaden, 2015

Tabelle: Mittlere Erreichbarkeit von allgemeinbildenden Schulen mit Sekundarstufe II in Minuten (Datenstand Standorte: 2015-2017) sowie Wegezeit in Minuten nach Bevölkerung - Landkreis Bautzen

Erreichbarkeit des nächsten Jobcenters in Minuten (Datenstand Standorte: 2017)
- Landkreis Bautzen -

(a) mit Pkw

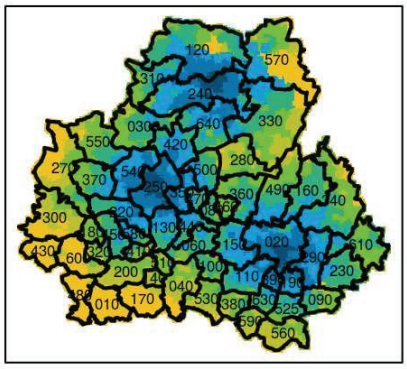

(e) Gemeinde-Median mit Pkw

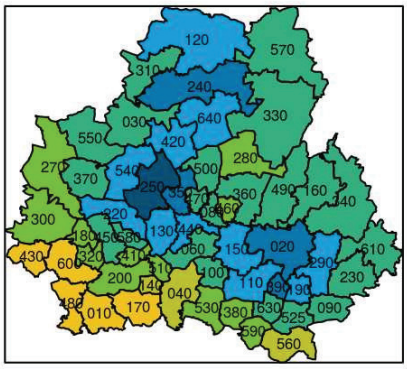

(b) mit Fahrrad

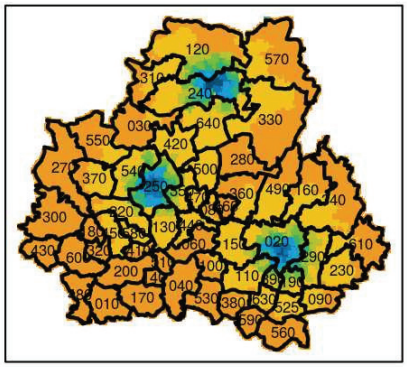

(f) Gemeinde-Median mit Fahrrad

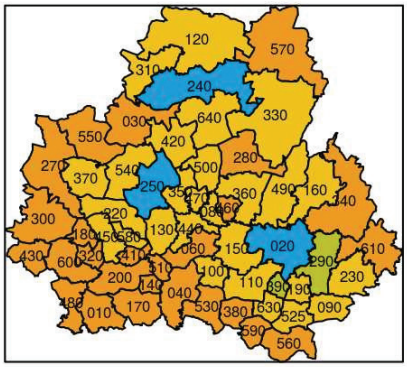

(c) fußläufig

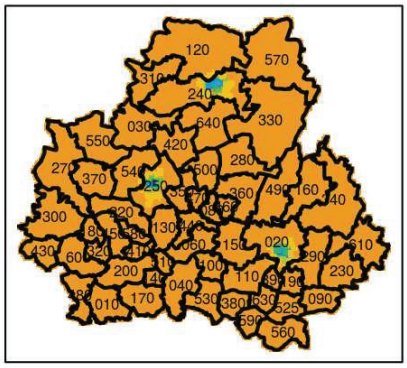

(g) Gemeinde-Median fußläufig

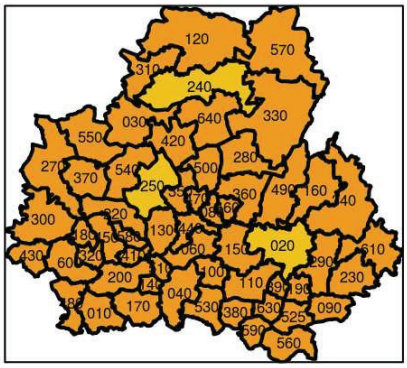

(d) mit ÖPNV

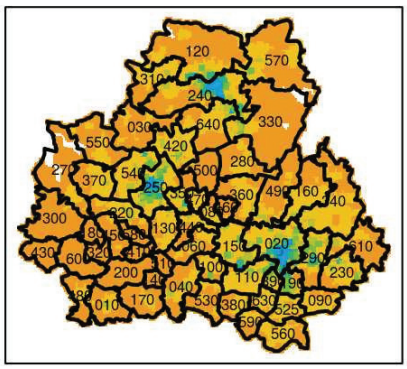

(h) Gemeinde-Median mit ÖPNV

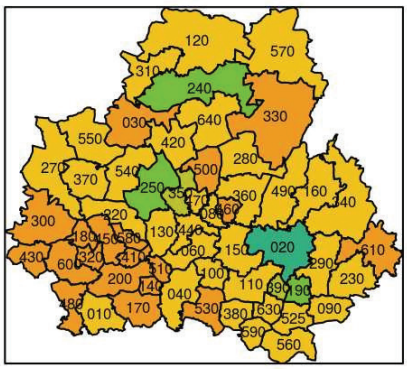

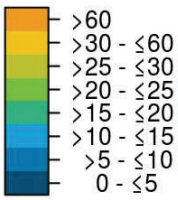

Quellen: Thünen-Erreichbarkeitsmodell 2019 (Neumeier, S.); © GeoBasis-DE / BKG 2018;
Map tiles by Stamen Design, under CC BY 3.0. Data by OpenStreetMap, under ODbL

Region/(Schlüssel in Karte)	Bewohnte Gebiete								Wegezeit in Minuten																															
	AV		AV		AV		AV		0 - ≤5				>5 - ≤10				>10 - ≤15				>15 - ≤20				>20 - ≤25				>25 - ≤30				>30 - ≤60				>60			
	Verkehrsträger																																							
	A	A	R	R	F	F	Ö	Ö	A	R	F	Ö	A	R	F	Ö	A	R	F	Ö	A	R	F	Ö	A	R	F	Ö	A	R	F	Ö	A	R	F	Ö	A	R	F	Ö
	Wegezeit in Minuten								Bevölkerung in % (Zensus 2011)																																	
Arnsdorf (010)	36	36	177	179	568	574	61,1	58,0																					2,3	100,0			63,0		100,0	100,0	34,8			
Bautzen (020)	6	6	16	13	50	41	22,9	20,0	66,5	23,6	1,8	2,8	31,8	41,0	3,9	13,8	1,6	26,6	14,4	33,7		2,3	15,2	32,4		4,0	12,9	11,1		1,3	14,4	3,0		1,2	27,4	2,6			10,0	0,5
Bernsdorf (030)	19	19	71	70	227	226	69,2	64,0									1,0				78,6				18,6				1,7			0,1	0,1	4,3		46,8		95,7	100,0	53,1
Burkau (060)	18	18	81	78	259	252	59,0	57,0									10,9				56,7				32,4									0,4		77,2	99,6	100,0	22,8
Cunewalde (090)	18	18	54	53	172	170	41,4	39,0									8,6				76,5				14,8			2,2				27,1		89,7		68,5	10,3	100,0	2,0
Demitz-Thumitz (100)	18	19	63	60	201	192	42,8	43,5													90,3			3,3	9,7			17,3				27,8		36,4		47,8	63,6	100,0	3,8
Doberschau-Gaußig (110)	13	14	38	42	122	134	35,1	37,0	0,3				41,7				38,3	1,3		9,1	19,7	29,7		24,9		9,2		14,6		8,3		5,2		51,5	1,3	45,1		98,7	0,4
Elsterheide (120)	13	13	41	30	132	97	44,0	44,0	6,4				39,7				3,3	12,5			36,8	19,7		11,9	13,7	14,6		17,9		0,2		10,5		31,7	10,6	41,5	21,4	89,4	18,1
Elstra (130)	13	12	37	34	118	110	45,2	42,0					11,6				76,2				12,2	0,6				4,1				13,1		12,0		82,0		85,3	0,1	100,0	2,6
Göda (150)	13	14	41	42	131	135	38,8	33,5					10,6				61,3			2,3	28,0	0,2		0,2	0,1	5,6		24,0		7,1		25,7		87,0		38,9		100,0	8,8
Großdubrau (160)	17	17	56	57	179	181	44,2	41,0									19,1				70,3				10,6							5,7		74,7		89,4	25,3	100,0	4,8
Großröhrsdorf (200)	25	25	80	79	255	252	90,9	87,0													0,1				61,7				38,2							4,8	100,0	100,0	95,2
Haselbachtal (220)	14	13	44	41	140	131	51,4	55,0					22,1				52,0				25,7				0,1	0,2		7,0		1,4		23,8		93,0		41,6	5,5	100,0	27,5
Hochkirch (230)	17	17	55	54	176	175	38,2	35,0									43,3			1,3	50,3			5,4	6,4			9,3				24,3		82,1		50,7	17,9	100,0	8,9
Hoyerswerda (240)	6	5	18	13	56	42	26,8	22,0	84,5	27,2	4,0	6,4	9,5	46,8	9,2	18,4	5,9	15,1	10,8	38,7	0,1	1,9	13,0	19,0		2,2	24,9	7,7		1,4	9,1	3,2		5,4	17,1	3,7		11,9	2,0
Königswartha (280)	23	23	83	81	267	260	63,3	57,0													20,0				66,2				13,8							79,8	100,0	100,0	20,2
Kubschütz (290)	10	10	29	28	92	90	38,4	31,0	2,1				51,0			2,1	46,5	2,1		8,1	0,1	9,3		10,2	0,1	20,5		14,0		37,3		25,3	0,1	30,5	2,1	28,7	0,2	97,9	11,7
Lauta (310)	17	16	56	54	180	174	54,5	49,0									25,9				71,7				2,4			1,7				7,7		92,7		77,6	7,3	100,0	13,0
Lohsa (330)	18	18	57	54	183	173	87,5	92,5					1,1				38,7				38,4			0,1	17,0			8,3	4,9	0,3		10,5		64,8		15,3	34,9	100,0	65,8
Malschwitz (340)	18	19	59	60	188	193	43,4	42,0					5,5				26,3				38,3				29,9			9,7	0,1			13,0		60,9		71,5	39,1	100,0	5,8
Neukirch/Lausitz (380)	22	21	65	64	210	205	62,3	58,0													33,3				62,9			0,3	3,8					24,1		64,1	75,9	100,0	35,6
Oßling (420)	14	14	44	45	142	144	33,5	32,0					9,2				73,0				17,8			8,1				19,6		5,2		34,7		94,8		37,5		100,0	
Ottendorf-Okrilla (430)	33	33	194	193	622	619	85,7	84,0																				2,4					97,6			0,3	100,0	100,0	99,7
Radeberg (480)	34	34	174	173	558	556	67,9	65,5																				2,1					97,9			66,5	100,0	100,0	33,4
Radibor (490)	16	16	51	45	165	145	61,7	60,0					7,6				43,1				24,3				21,1			5,3	3,9	7,8		5,4		68,1		51,3	24,1	100,0	38,1
Schirgiswalde-Kirschau (525)	18	18	50	49	159	158	40,4	37,0									11,5				64,1				24,4			6,0				18,9		96,6		71,3	3,4	100,0	3,8
Schmölln-Putzkau (530)	24	24	79	77	254	248	72,2	62,0													2,6				75,6				21,8							60,1	100,0	100,0	39,9
Schwepnitz (550)	20	20	65	65	208	208	53,2	54,0									11,7				65,3				17,5			5,1					0,3	29,2		90,5	70,8	100,0	9,5
Sohland a.d. Spree (560)	26	26	74	75	238	240	56,5	55,0																	44,0			54,1					1,9			72,3	100,0	100,0	27,7
Spreetal (570)	20	18	63	62	202	198	48,1	38,5					10,6				38,6				13,3			5,5	15,2			10,2	17,7			25,3	4,6	52,5		33,0	47,5	100,0	25,9
Steinigtwolmsdorf (590)	24	25	73	74	235	238	54,7	58,0																	68,4			31,6								76,0	100,0	100,0	24,0
Wachau (600)	32	33	176	173	566	555	126,1	115,0																	11,0			13,1					75,7			1,4	99,8	99,8	98,5
Weißenberg (610)	19	20	76	75	243	241	63,9	64,0									12,5				52,2				34,6			0,7				4,5		24,4		49,2	75,6	100,0	46,2
Wilthen (630)	16	16	46	46	146	146	42,8	42,0									50,5				49,5												100,0		100,0		100,0	
Wittichenau (640)	12	11	38	36	121	114	50,1	41,5					38,0				48,4			3,0	13,5			2,7	0,1	6,9		7,9	0,1	13,8		8,1		79,2		59,8	0,1	100,0	18,5
Bischofswerda (040)	25	26	111	118	355	379	57,8	50,0													3,3			0,8	35,8			5,5	58,6			17,1	2,3			59,0	100,0	100,0	17,5
Rammenau (510)	23	22	110	109	351	349	87,1	86,0													17,6				78,1			3,7					0,7				100,0	100,0	100,0
Frankenthal (140)	27	27	125	124	401	399	77,1	73,5																	1,4			98,6									100,0	100,0	100,0
Großharthau (170)	32	33	150	152	479	488	67,0	71,0																				27,4				3,1	72,6			32,0	100,0	100,0	64,8
Großpostwitz/O.L. (190)	10	11	30	31	95	98	27,3	24,0					29,4				69,7			2,0	1,0	2,8		29,5		14,6		40,2		29,1		14,9		53,4		12,3		100,0	1,1
Obergurig (390)	9	9	26	27	84	87	30,2	30,0					81,8				18,2					7,5		2,3		24,9		28,5		64,9		42,7		2,7		26,5		100,0	
Kamenz (250)	5	5	12	11	39	37	22,2	20,5	79,6	22,8	2,9	7,1	19,6	43,9	7,9	6,2	0,8	21,6	10,6	23,5		9,0	11,9	41,4		1,9	12,2	15,0		18,1		3,1		0,7	22,8	3,2		13,7	0,6
Schönteichen (540)	10	10	28	30	91	97	34,3	31,0	0,4				51,1				48,5	0,8		0,1		14,0		13,1		23,3		25,5		16,8		24,4		45,2	0,1	35,5		99,9	1,4
Königsbrück (270)	22	22	73	71	235	228	60,1	53,0													29,6				66,2			0,3					3,9			88,1	100,0	100,0	11,9
Laußnitz (300)	26	25	87	80	278	258	72,5	76,0																	67,5			29,1					3,4			65,6	100,0	100,0	34,4
Neukirch (370)	18	18	58	54	185	174	45,6	39,0									37,4				19,4				39,0			4,2				15,9		57,9		69,1	42,1	100,0	15,0
Neschwitz (360)	18	16	60	58	192	187	53,7	46,0									17,3				73,9				8,7							8,6		74,3		77,7	25,7	100,0	13,8
Puschwitz (460)	21	21	70	70	225	223	76,7	76,0													20,7				79,3											1,6	100,0	100,0	98,1
Großnaundorf (180)	23	23	72	71	230	228	120,6	124,0																	98,0			2,0									100,0	100,0	100,0
Lichtenberg (320)	24	24	74	73	238	234	109,0	109,0													0,4				83,2			16,4									100,0	100,0	100,0
Ohorn (410)	20	20	66	64	210	206	97,7	98,0													67,1				32,4			0,3					0,1	16,6			83,4	100,0	100,0
Pulsnitz (450)	17	17	54	54	175	175	70,5	68,0									6,8				92,7				0,5									98,7		44,2	1,3	100,0	55,8
Steina (580)	15	16	48	48	153	154	92,3	95,5									53,8				44,9				1,4													100,0		100,0	100,0
Crostwitz (080)	18	18	58	59	185	189	56,2	51,0													97,4				2,6									62,7		74,1	37,3	100,0	25,9
Nebelschütz (350)	10	10	30	31	95	99	41,0	28,0					62,7				37,3					3,0				6,9		41,2		33,7		23,1		56,4		18,9		100,0	16,7
Panschwitz-Kuckau (440)	15	15	48	46	152	146	54,0	39,5									77,6				22,3				0,1							21,0		99,0		52,0	1,0	100,0	25,1
Räckelwitz (470)	16	16	47	46	151	148	42,4	37,0									16,3				83,7											10,0		100,0		89,0		100,0	0,9
Ralbitz-Rosenthal (500)	16	16	48	49	153	156	72,3	73,0									45,0				55,0													100,0		9,6		100,0	90,4
Landkreis Bautzen gesamt	18	17	65	56	208	179	53,9	48,0	22,3	7,3	0,8	1,5	10,6	12,8	2,0	4,2	13,0	6,4	3,6	10,3	20,7	1,9	4,0	9,6	14,5	2,0	5,1	6,2	7,0	2,3	3,8	6,4	12,0	28,0	6,8	36,7		39,2	73,9	25,0
Deutschland gesamt	14	13	48	42	154	135	NA	NA	24,3	8,6	0,9	NA	26,4	13,8	2,7	NA	16,6	10,7	4,0	NA	10,4	8,1	4,5	NA	5,4	6,3	4,5	NA	2,5	5,3	4,2	NA	1,5	20,4	10,4	NA		14,0	55,9	NA

Anmerkungen: A: Auto; R: Fahrrad; F: Fuß; Ö: ÖPNV; AV: Arithmetisches Mittel; ME: Median

Quellen: Thünen-Erreichbarkeitsmodell, Dr. Stefan Neumeier; Daten Bevölkerung: Zensus 2011, (c) Statistisches Bundesamt, Wiesbaden, 2015

Tabelle: Mittlere Erreichbarkeit des nächsten Jobcenters in Minuten (Datenstand Standorte: 2017) sowie Wegezeit in Minuten nach Bevölkerung - Landkreis Bautzen

Apotheken-Erreichbarkeit in Minuten (Datenstand Standorte: 2012)
- Landkreis Bautzen -

(a) mit Pkw

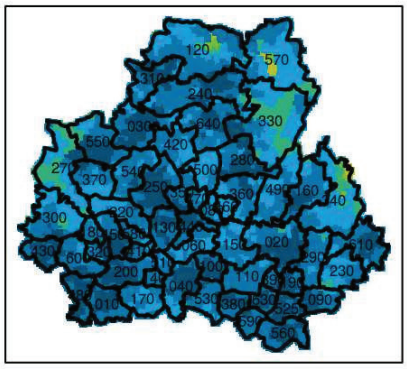

(e) Gemeinde-Median mit Pkw

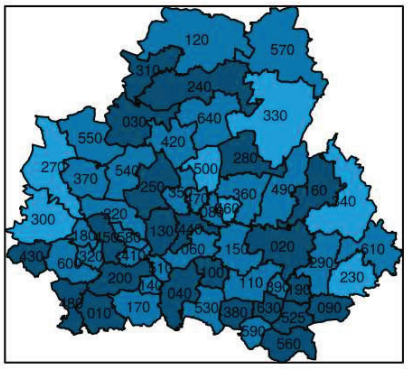

(b) mit Fahrrad

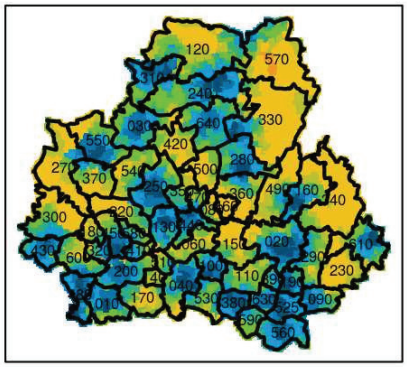

(f) Gemeinde-Median mit Fahrrad

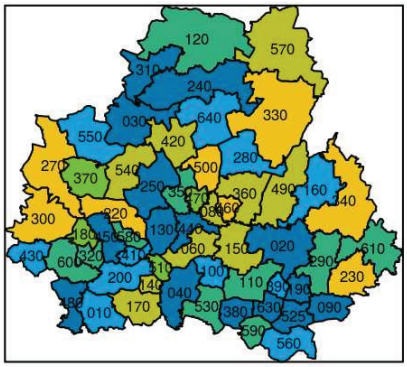

(c) fußläufig

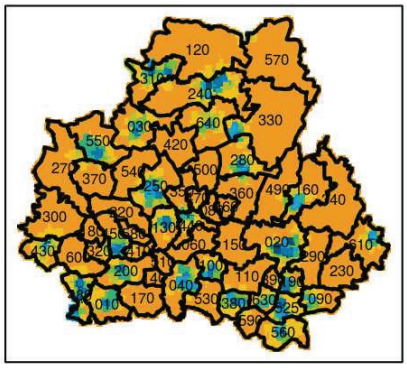

(g) Gemeinde-Median fußläufig

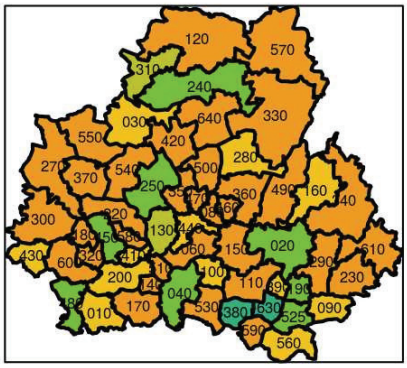

(d) mit ÖPNV

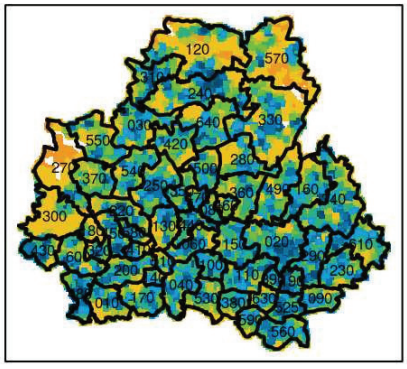

(h) Gemeinde-Median mit ÖPNV

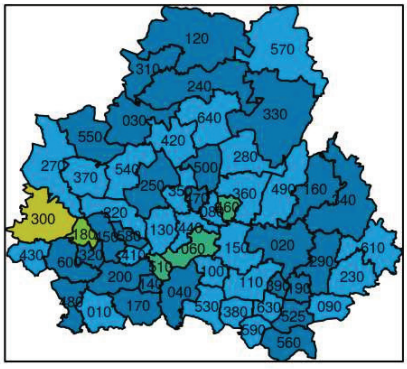

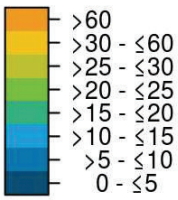

Quellen: Thünen-Erreichbarkeitsmodell 2019 (Neumeier, S.); © GeoBasis-DE / BKG 2018;
Map tiles by Stamen Design, under CC BY 3.0. Data by OpenStreetMap, under ODbL

| Region/(Schlüssel in Karte) | Bewohnte Gebiete | | | | | | | | Wegezeit in Minuten | | | | | | | |

Krankenhaus-Erreichbarkeit in Minuten (Datenstand Standorte: 2015)
- Landkreis Bautzen -

(a) mit Pkw

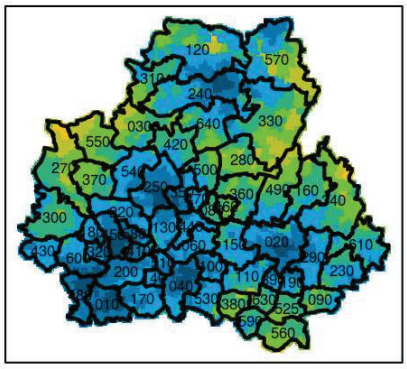

(e) Gemeinde-Median mit Pkw

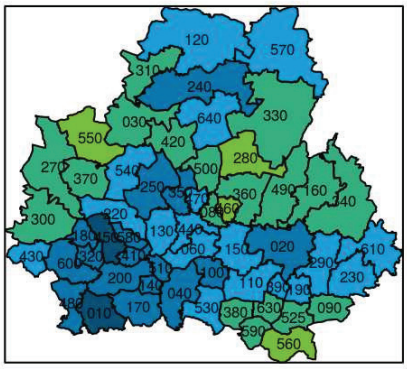

(b) mit Fahrrad

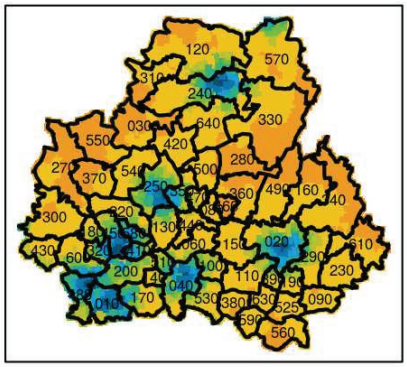

(f) Gemeinde-Median mit Fahrrad

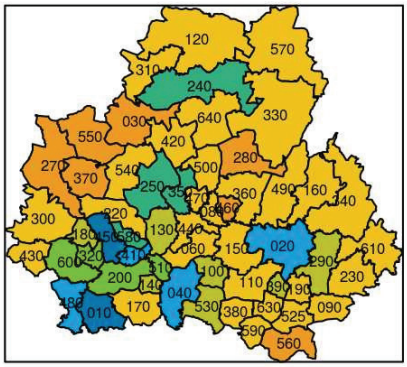

(c) fußläufig

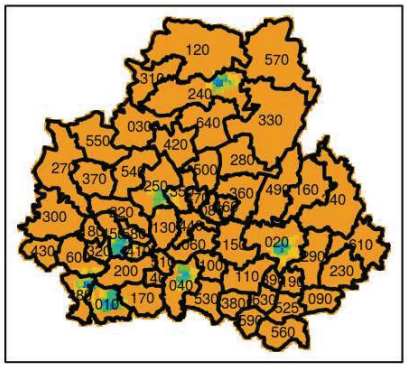

(g) Gemeinde-Median fußläufig

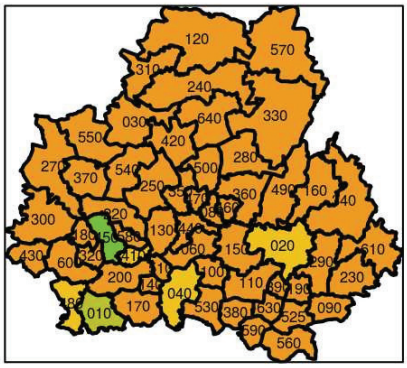

(d) mit ÖPNV

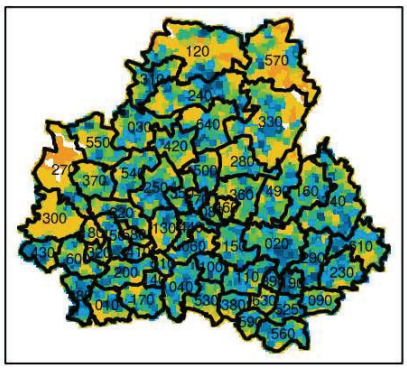

(h) Gemeinde-Median mit ÖPNV

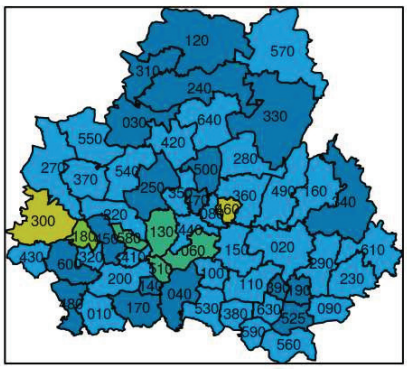

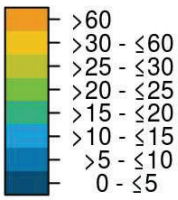

Quellen: Thünen-Erreichbarkeitsmodell 2019 (Neumeier, S.); © GeoBasis-DE / BKG 2018;
Map tiles by Stamen Design, under CC BY 3.0. Data by OpenStreetMap, under ODbL

Region/(Schlüssel in Karte)	Bewohnte Gebiete								Wegezeit in Minuten																													
	AV	ME	AV	ME	AV	ME	AV	ME	0 - ≤5				>5 - ≤10				>10 - ≤15				>15 - ≤20				>20 - ≤25				>25 - ≤30				>30 - ≤60				>60		
	Verkehrsträger																																					
	A	A	R	R	F	F	Ö	Ö	A	R	F	Ö	A	R	F	Ö	A	R	F	Ö	A	R	F	Ö	A	R	F	Ö	A	R	F	Ö	A	R	F	Ö	A	R	F	Ö
	Wegezeit in Minuten								Bevölkerung in % (Zensus 2011)																															
Arnsdorf (010)	4	4	10	9	31	28	13,7	11,0	76,3	44,2	4,2	42,6	23,7	32,2	9,7	29,2		10,2	26,8	8,5		13,4	13,5	8,2			11,2	7,0			8,8	3,1			11,5	1,4		14,2	0
Bautzen (020)	7	6	16	13	50	42	11,6	11,0	67,2	17,5	2,6	49,5	30,8	51,6	8,2	35,7	2,1	22,1	6,3	10,7		3,1	13,6	2,8		3,3	18,7	0,5		1,2	12,0	0,2		1,2	27,9	0,1		10,6	0
Bernsdorf (030)	20	20	66	64	211	207	10,6	10,0				33,3				44,4	1,9			16,5	62,0			4,6	31,5			0,4	4,5			0,1		35,3		0,1	64,7	100,0	0
Burkau (060)	12	12	36	34	116	110	18,0	17,0				23,8	19,3			29,3	77,4			17,0	3,3			4,9		0,7		4,4		44,0		14,5		55,3		6,0		100,0	0
Cunewalde (090)	17	18	51	51	164	165	12,5	12,0				35,0				31,4	10,7			15,6	84,7			12,3	4,7			4,2				1,3		99,1			0,9	100,0	0
Demitz-Thumitz (100)	9	10	27	27	87	87	10,3	11,0				29,1	85,6			37,9	14,4	0,2		31,3		1,9		1,8		36,5				46,7				14,8				100,0	0
Doberschau-Gaußig (110)	13	14	36	40	116	127	11,6	11,0				34,5	35,3			34,4	45,4	0,4		19,1	19,3	20,2		7,3		18,1		1,6		6,9		1,4		54,3	0,1	0,4		99,9	0
Elsterheide (120)	12	11	37	37	119	117	10,4	9,0	0,1			43,3	44,5			38,2	29,8	0,2		9,0	21,8	14,1		6,3	3,8	11,6		2,8		20,2		0,2		44,6	0,1	0,2	9,3	99,9	0
Elstra (130)	10	10	28	27	88	86	17,4	16,0	0,7			20,6	61,8			34,0	37,5	0,7		11,2		9,9		14,3		41,2		9,7		15,4		5,0		32,8	0,7	2,9		99,3	0
Göda (150)	13	13	39	39	126	125	15,1	15,0				8,9	6,8			26,0	68,6			37,3	24,7	0,2		18,6		5,3		7,6		7,5		1,4		87,0		0,1		100,0	0
Großdubrau (160)	17	17	52	53	168	169	12,8	12,0				25,1				18,4	20,4			38,2	70,1			11,1	9,5			4,9				2,2		81,6			18,4	100,0	0
Großröhrsdorf (200)	8	8	22	22	72	70	11,9	12,0	0,8			32,9	88,5	0,5		21,0	10,8	1,0		30,4		40,4	0,1	12,7		38,3		0,9		17,2	0,4	0,1		2,6	0,1			99,4	0
Haselbachtal (220)	11	11	33	32	106	104	13,7	12,0				24,3	28,4			27,4	71,5			23,7	0,1	0,7		11,4		16,9		4,3		25,8		6,2		56,6		0,9		100,0	0
Hochkirch (230)	14	13	47	47	151	152	12,7	11,0				17,0	0,4			42,8	75,3			26,0	24,3			5,0				3,2				3,9		99,1		1,8	0,9	100,0	0
Hoyerswerda (240)	8	7	21	17	67	56	9,1	8,0	65,0	21,4	0,1	49,9	27,5	42,5	6,1	36,2	6,6	13,3	12,0	9,4	0,9	12,0	10,4	1,4		1,8	17,6	0,5		2,2	16,1			6,8	11,6			26,1	0
Königswartha (280)	21	21	72	73	229	233	16,1	15,0				21,6				44,3	1,7			18,1	35,1			7,8	60,3			4,6	2,9			1,3		10,4		2,2	89,6	100,0	0
Kubschütz (290)	11	11	29	28	94	91	11,3	11,0				32,9	48,2			30,0	50,6			22,5	1,1	7,9		11,1	0,1	29,3		3,0		28,0		0,4		34,7		0,1	0,1	100,0	0
Lauta (310)	18	18	58	57	185	182	9,9	9,0				33,6				50,8	5,9			13,4	86,9			1,0	7,3			0,3				0,1		86,9		0,1	13,1	100,0	0
Lohsa (330)	18	17	55	52	177	168	11,8	10,0				31,2	2,1			27,4	38,7			24,9	35,4			10,2	19,3	0,2		1,4	4,4	1,9		0,1		72,2		3,4	25,7	100,0	0
Malschwitz (340)	18	19	55	57	177	182	9,9	9,0				29,5	9,0			40,9	27,6			19,4	37,6			7,5	25,8			1,3		10,0		0,1		54,9			35,1	100,0	0
Neukirch/Lausitz (380)	19	19	52	53	168	170	13,4	13,0				22,5				42,6	4,7			26,1	81,8			5,4	13,5			2,5				0,9		96,3			3,7	100,0	0
Oßling (420)	17	17	54	56	174	178	13,8	14,0				9,6				31,2	21,3			34,5	76,1			16,8	2,5			1,4				0,8		95,6		0,1	4,4	100,0	0
Ottendorf-Okrilla (430)	12	12	35	33	111	105	13,0	12,0				18,6	11,8			27,6	85,9			30,0	2,3			12,1		0,9		8,6		23,2		2,0		75,9		0,2		100,0	0
Radeberg (480)	5	5	14	13	46	40	8,8	7,0	55,1	8,5	1,2	49,4	41,8	25,3	1,1	32,8	3,1	36,6	4,5	5,1		10,7	8,2	3,8		11,8	8,6	3,2		6,0	8,3	0,2		1,0	37,5	0,9		30,5	0
Radibor (490)	17	16	51	45	163	145	13,0	12,0				20,5	5,4			33,3	45,2			25,9	24,0			13,0	24,2			4,6	1,2	2,6		1,8		73,2			24,1	100,0	0
Schirgiswalde-Kirschau (525)	19	19	52	51	166	165	9,7	10,0				22,7				47,2	3,5			27,7	56,7			2,1	39,8			0,3						88,8			11,2	100,0	0
Schmölln-Putzkau (530)	11	11	29	28	92	90	14,8	14,0				8,0	39,7			33,7	58,1			37,4	2,1	5,0		17,6	0,1	38,5		1,6		25,3		0,5		31,2		1,2		100,0	0
Schwepnitz (550)	22	22	70	72	226	231	11,1	11,0				19,1				39,0	2,0			29,4	11,3			8,9	75,5			3,5	11,2			0,1		12,1			87,9	100,0	0
Sohland a.d. Spree (560)	20	20	61	61	195	195	10,8	11,0				25,9				40,8	0,1			24,0	54,6			6,8	44,2			1,9	1,1					49,1			50,9	100,0	0
Spreetal (570)	14	12	39	37	124	118	15,1	14,5	3,0			22,1	32,7			17,8	41,3			26,6	1,4	12,1		24,9	17,9	5,3		7,4	3,7	9,1		0,7		70,5		0,4	3,1	100,0	0
Steinigtwolmsdorf (590)	16	16	50	51	161	164	12,9	13,0				3,5				36,6	31,9			47,5	68,1			10,8				0,3				0,4		100,0				100,0	0
Wachau (600)	8	8	24	22	77	71	10,8	10,0	26,5			24,9	53,0	1,6		37,3	17,5	17,3		22,4	3,0	32,3		14,5		20,5		0,5		8,2	1,6	0,4		20,2	14,3			84,1	0
Weißenberg (610)	15	15	58	60	186	191	15,7	14,0				21,2	0,3			24,0	60,7			30,0	37,7			9,8	1,3			5,0				3,7		42,6		6,2	57,4	100,0	0
Wilthen (630)	17	17	48	48	153	153	15,3	15,0				28,2				39,1	2,2			23,9	96,2			6,2	1,6			1,9				0,7		100,0				100,0	0
Wittichenau (640)	14	14	42	40	135	127	14,0	13,0				30,8	12,9			36,1	62,0			20,1	19,4			7,1	5,8	0,9		3,6		13,5		1,1		84,8		1,2	0,8	100,0	0
Bischofswerda (040)	6	6	15	14	47	45	9,7	9,0	46,6	19,5	1,6	43,4	48,6	26,3	2,5	42,7	4,7	35,7	7,5	11,1		7,6	18,5	1,2		5,4	10,5	0,7		3,4	1,4			2,2	30,5			27,5	0
Rammenau (510)	9	8	21	21	67	67	16,6	16,0				17,5	88,5			35,5	11,5	9,2		29,0		68,5		9,2		13,1		4,5		9,2		2,2			0,8	2,2		99,2	0
Frankenthal (140)	10	10	30	30	96	96	9,7	9,5				35,2	71,4			50,4	28,6			9,1				5,3		2,6				53,4				44,0				100,0	0
Großharthau (170)	10	10	29	30	92	96	8,6	8,0				33,1	56,4			40,5	43,5	7,3		16,8	0,1	14,0		1,6		5,6		0,2		26,1				47,0	7,3			92,7	0
Großpostwitz/O.L. (190)	12	12	32	33	104	105	7,8	7,0				53,2	12,1			35,6	79,5			4,8	8,5			1,2		8,1		2,9		18,6				73,3				100,0	0
Obergurig (390)	11	11	28	29	90	94	10,4	10,0				19,4	37,0			64,7	62,9			14,7	0,1	0,9		1,1		25,6				43,0		0,1		30,5				100,0	0
Kamenz (250)	6	6	16	16	50	50	9,7	9,5	65,6	3,8	1,1	40,7	32,2	34,6	1,0	40,2	2,2	36,2	1,1	11,1		15,1	4,5	1,5		8,6	7,2	0,4		0,6	16,5			1,2	38,3			30,3	0
Schönteichen (540)	12	12	37	39	120	125	11,8	12,0				33,0	17,7			33,3	82,0			18,1	0,3			9,8		0,5		3,6		8,1		0,9		91,4				100,0	0
Königsbrück (270)	19	19	61	61	194	196	15,4	13,0				32,6				29,1				24,1	81,0			6,0	18,9			3,0				0,7	0,1	25,3		4,6	74,7	100,0	0
Laußnitz (300)	16	17	50	51	160	164	24,4	25,5				19,9				40,2	28,1			6,5	71,9			0,8				1,1				2,1		99,6		29,5	0,4	100,0	0
Neukirch (370)	19	20	62	62	198	197	12,2	12,0				11,5				37,8	14,2			39,8	41,7			9,4	43,6			1,6	0,5					47,9			52,1	100,0	0
Neschwitz (360)	17	17	56	56	179	180	15,4	14,0				16,6				23,9	15,5			32,2	82,2			15,3	2,3			8,1				0,4		82,3		1,2	17,7	100,0	0
Puschwitz (460)	20	20	66	67	213	215	25,4	26,0													30,3			16,8	69,7			30,8				42,2		0,3		9,8	99,7	100,0	0
Großnaundorf (180)	9	9	25	26	80	82	22,7	23,5				9,8	77,1			7,3	22,9			20,7		14,8		11,2		17,3		19,2		58,0		15,7		9,8		16,0		100,0	0
Lichtenberg (320)	8	8	20	20	65	64	12,8	13,0	0,4			37,3	90,8	0,1		13,4	8,8	12,2		19,6		47,8		17,1		29,3		5,2		10,2	0,1	0,6		0,5	5,0	0,5		94,9	0
Ohorn (410)	6	6	14	14	45	44	13,9	14,0	43,0	1,5		12,7	56,3	25,7		27,5	0,7	55,7	1,5	36,5		16,4	4,7	15,0			12,1	7,0		0,5	7,4			0,2	48,0	0,5		26,4	0
Pulsnitz (450)	4	4	11	7	34	21	10,9	10,0	78,4	55,1	4,7	42,8	21,6	20,4	27,9	30,6		5,3	20,7	16,8		6,9	10,7	4,1		8,7	9,2	2,8		3,3	1,3	0,2		0,4	5,8			19,8	0
Steina (580)	7	6	16	16	50	50	17,6	16,5	21,5			12,2	77,3	4,4		26,4	1,2	41,6		14,6		52,1		9,4		1,8		5,0		0,2		22,6			28,8	9,8		71,2	0
Crostwitz (080)	16	16	47	49	151	158	14,7	12,5				23,9				39,0	44,1			2,3	55,9			5,3				19,0				7,1		100,0		3,6		100,0	0
Nebelschütz (350)	7	7	21	18	67	58	11,0	12,0	21,2			27,1	62,1	1,3		22,6	16,7	36,3		46,7		22,3		3,6		3,7				19,6	1,3			16,7	33,9			64,8	0
Panschwitz-Kuckau (440)	12	12	38	37	120	119	13,3	13,0				11,2	41,2			44,5	57,9			26,5	0,8			7,4				2,5		37,6		1,0		62,4				100,0	0
Räckelwitz (470)	13	12	32	32	104	101	11,4	10,0				19,5	5,5			50,0	80,7			16,9	13,8			12,7		4,5		0,9		15,7				79,8				100,0	0
Ralbitz-Rosenthal (500)	17	17	51	53	164	169	10,0	10,0				18,9				55,1	35,2			24,1	64,6			1,7	0,1			0,2						93,9			6,1	100,0	0
Landkreis Bautzen gesamt	13	13	38	38	122	122	12,3	11,0	28,2	8,1	0,7	34,8	25,8	16,9	2,8	35,4	19,1	11,1	3,7	17,9	20,0	7,5	4,8	6,1	6,6	6,3	6,1	2,4	0,4	6,7	5,0	1,1		34,3	11,3	0,8	9,1	65,5	0
Deutschland gesamt	13	12	40	37	130	120	NA	NA	28,4	9,8	0,9	NA	33,6	17,9	3,0	NA	21,4	13,8	4,7	NA	11,2	9,8	5,6	NA	3,9	7,9	5,8	NA	1,1	6,6	5,5	NA	0,4	25,2	13,7	NA	8,9	60,8	NA

Anmerkungen: A: Auto; R: Fahrrad; F: Fuß; Ö: ÖPNV; AV: Arithmetisches Mittel; ME: Median

Quellen: Thünen-Erreichbarkeitsmodell, Dr. Stefan Neumeier; Daten Bevölkerung: Zensus 2011, (c) Statistisches Bundesamt, Wiesbaden, 2015

Tabelle: Mittlere Krankenhaus-Erreichbarkeit in Minuten (Datenstand Standorte: 2015) sowie Wegezeit in Minuten nach Bevölkerung - Landkreis Bautzen

Hausarzt-Erreichbarkeit in Minuten (Datenstand Standorte: 2016)

- Landkreis Bautzen -

(a) mit Pkw

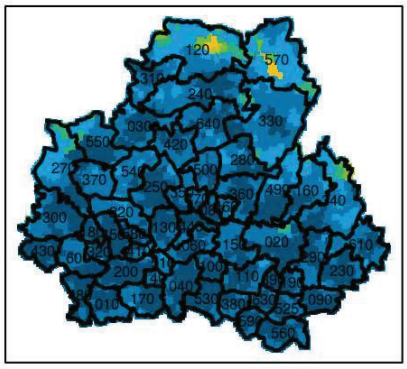

(e) Gemeinde-Median mit Pkw

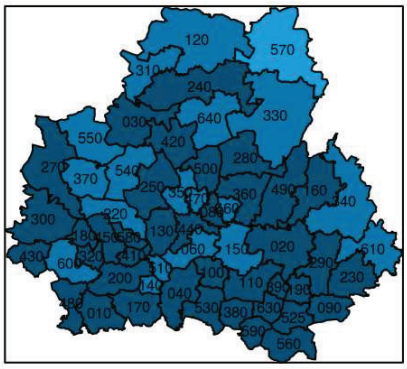

(b) mit Fahrrad

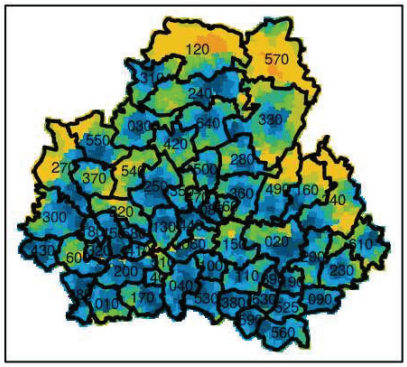

(f) Gemeinde-Median mit Fahrrad

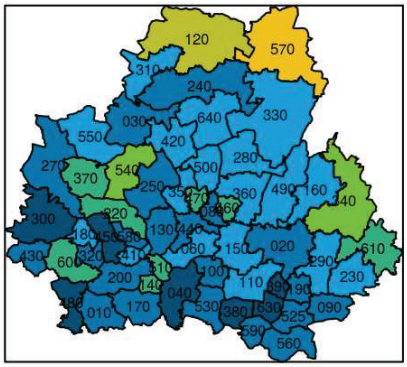

(c) fußläufig

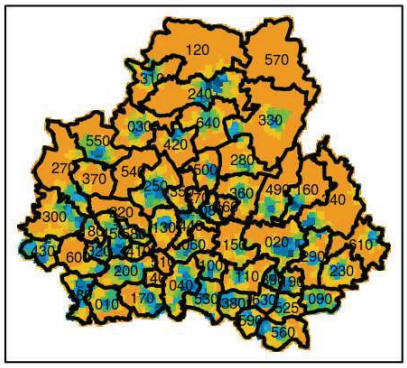

(g) Gemeinde-Median fußläufig

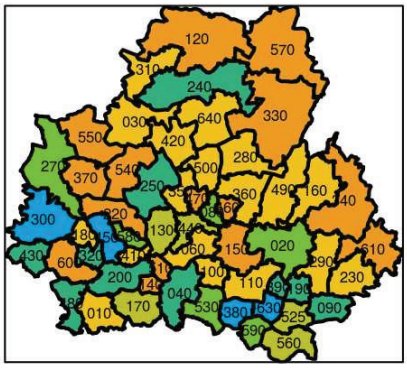

(d) mit ÖPNV

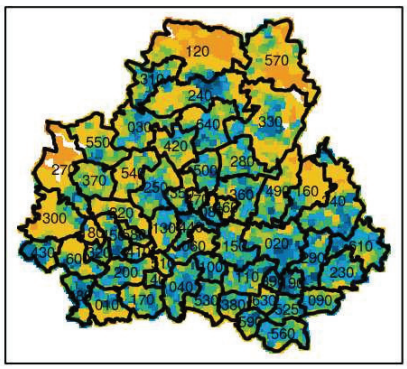

(h) Gemeinde-Median mit ÖPNV

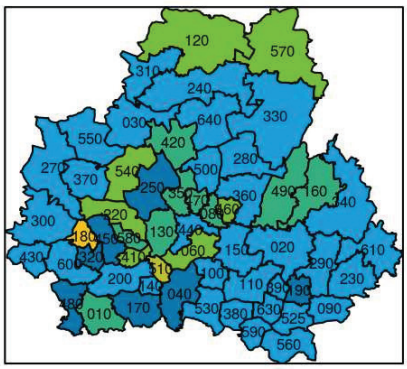

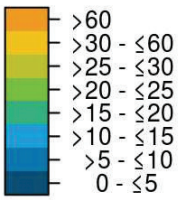

Quellen: Thünen-Erreichbarkeitsmodell 2019 (Neumeier, S.); © GeoBasis-DE / BKG 2018;
Map tiles by Stamen Design, under CC BY 3.0. Data by OpenStreetMap, under ODbL

Region/(Schlüssel in Karte)	Bewohnte Gebiete								Wegezeit in Minuten																															
	AV		ME		AV		ME		0 - ≤5				>5 - ≤10				>10 - ≤15				>15 - ≤20				>20 - ≤25				>25 - ≤30				>30 - ≤60				>60			
	Verkehrsträger																																							
	A	A	R	R	F	F	Ö	Ö	A	R	F	Ö	A	R	F	Ö	A	R	F	Ö	A	R	F	Ö	A	R	F	Ö	A	R	F	Ö	A	R	F	Ö	A	R	F	Ö
	Wegezeit in Minuten								Bevölkerung in % (Zensus 2011)																																	
Arnsdorf (010)	4	4	9	10	30	30	18,5	17,0	78,2	47,7	9,7	21,0	21,8	16,6	18,8	24,9		30,9	15,6	12,5		4,5	7,5	7,3		0,3	8,7	13,8			0,6	10,8			32,7	7,3			6,4	
Bautzen (020)	4	3	9	7	28	24	12,2	12,0	93,5	81,5	26,9	41,0	6,2	10,2	40,3	39,0	0,2	3,3	13,4	15,4		4,2	4,0	3,1		0,7	3,9	0,8		0,1	2,8	0,1			3,5				5,3	
Bernsdorf (030)	4	4	11	10	35	31	13,4	13,0	84,3	48,4	15,9	20,5	14,5	27,2	16,1	44,6	1,2	5,4	12,0	21,4		13,7	13,4	8,5		5,2	11,3	2,4			5,3	2,0			5,9	0,5			20,2	
Burkau (060)	4	5	11	11	35	35	22,3	22,0	66,2	42,1	8,2	17,4	33,8	29,7	22,7	17,4		4,9	11,1	15,8		23,2	8,7	10,0		0,1	11,6	15,4			8,0	10,4			4,8	10,7			25,0	
Cunewalde (090)	2	2	5	5	17	16	12,3	12,0	99,9	53,2	12,2	35,5	0,1	45,0	20,0	30,4		1,9	18,4	16,4			12,3	11,8			12,8	4,3			19,1				4,8				0,4	
Demitz-Thumitz (100)	3	3	9	10	28	32	10,9	12,0	92,5	60,3	22,3	40,2	7,5	6,6	18,1	24,5		30,1	17,3	30,3		3,1	5,0	4,9			2,2	0,1			0,4				28,2				6,5	
Doberschau-Gaußig (110)	4	4	12	13	38	41	14,1	13,0	51,8	17,8	4,1	16,8	48,2	6,5	5,2	41,7		39,4	8,5	19,1		34,6	1,2	13,4		1,7	2,1	3,0			0,9	2,5			36,8	1,8			41,2	
Elsterheide (120)	9	10	26	28	84	89	33,0	25,0	14,3			8,6	36,6	0,6		5,7	49,1	18,2		16,0		26,5		14,1		1,5	0,1	20,4		1,0	0,2	4,2		52,2	14,1	24,0			85,5	7,0
Elstra (130)	3	3	8	9	27	28	17,1	16,0	94,9	49,0	31,4	36,5	5,1	27,1	12,9	11,1		18,8	4,0	19,3		5,1	4,6	11,2			3,6	8,7			11,5	8,9			23,2	2,0			8,9	
Göda (150)	5	5	14	14	45	47	15,6	15,0	49,0	28,0	3,9	10,9	51,0	12,1	14,1	21,6		20,2	7,0	34,7		24,3	4,5	19,4		14,5	2,3	5,8		0,8	6,4	4,8			16,1	1,8			45,7	
Großdubrau (160)	5	5	14	12	45	39	22,8	19,0	64,9	39,2	16,3	23,5	28,8	14,8	15,7	19,1	6,3	20,2	6,9	18,5		6,2	2,3	6,9		5,5	2,1	5,0		7,6	3,6	8,2		6,4	23,6	18,8			29,4	
Großröhrsdorf (200)	3	3	7	6	22	18	16,2	14,0	92,9	62,1	20,5	24,6	7,1	26,9	22,6	25,4		8,5	15,4	21,2		2,6	16,3	13,9			8,4	3,6			5,0	1,6			5,1	3,7			6,7	1,2
Haselbachtal (220)	7	7	20	19	63	61	24,0	22,0	7,2				89,1	1,5		8,7	3,7	7,0		13,8		42,6	0,1	28,6		23,4	0,3	24,5		23,3	0,3	14,0		2,2	5,7	10,5			93,5	
Hochkirch (230)	4	4	12	11	40	36	11,9	11,0	83,4	28,3	13,2	22,5	16,6	25,0	14,2	38,7		29,0	0,5	26,6		5,6	2,9	5,9		6,3	5,3	2,5		5,9	11,8	2,8			33,2	0,6			19,0	
Høyerswerda (240)	4	3	9	6	29	20	12,3	11,0	92,6	83,5	16,2	57,4	7,3	7,2	44,7	25,8	0,1	3,0	20,5	8,8		3,7	4,3	3,6		2,5	2,9	1,8		0,1	1,2	0,6			2,6	1,2			7,5	
Königswartha (280)	4	4	12	11	38	34	13,5	13,0	82,7	59,4	15,1	43,1	17,2	17,0	22,5	31,7	0,1	6,4	20,0	15,3		8,8	6,4	5,0		6,5	4,8	3,7		1,8	6,3	1,1			7,8				17,1	
Kubschütz (290)	4	4	11	10	37	34	12,4	12,0	76,2	27,4	11,2	29,7	23,5	35,4	9,1	33,1	0,2	18,7	7,0	17,5	0,1	16,8	4,5	12,8		1,6	3,6	4,9		0,1	21,5	1,9			21,1	0,1		0,1	21,9	
Lauta (310)	5	5	11	10	35	34	11,3	11,0	70,3	31,0	2,8	22,6	29,5	42,2	11,6	41,5	0,3	9,9	12,0	31,4		9,2	27,4	4,1		7,8	12,1	0,3			5,1	0,1			11,7	0,1			17,4	
Lohsa (330)	6	6	15	14	47	46	14,8	13,0	61,3	34,5	10,3	21,0	31,6	23,3	13,1	33,8	7,1	6,8	8,1	22,1		18,9	11,7	10,6		7,9	3,8	6,6		4,2	9,9	2,5		4,4	6,6	2,5			36,6	0,2
Malschwitz (340)	8	8	23	24	74	77	15,2	12,0	40,5	7,5	3,1	16,9	39,6	8,9	0,7	27,1	19,9	26,6	2,9	30,4	0,1	8,2	7,0	9,2		11,3	2,0	0,6		13,7	0,4	3,3		23,9	21,3	11,2			62,6	
Neukirch/Lausitz (380)	3	3	5	4	16	14	12,9	13,0	97,3	80,9	22,6	20,5	2,7	18,2	34,9	46,7		0,9	21,9	21,2			10,4	4,7			3,9	2,3			5,2	0,7			1,2					
Oßling (420)	4	5	12	14	40	43	18,0	18,0	64,8	29,2	6,8	5,3	32,9	12,0	9,0	13,4	1,2	28,8	13,4	34,7		18,5	6,3	31,0		9,3	4,8	12,4		2,3	0,8	2,2			16,6	0,9			42,3	
Ottendorf-Okrilla (430)	3	3	6	6	21	18	13,2	12,0	97,0	44,4	6,7	20,0	2,4	50,9	18,3	33,7	0,6	4,0	18,0	18,9			21,9	15,0			17,8	6,4			10,5	4,5		0,6	6,2	0,5			0,6	
Radeberg (480)	2	2	6	5	19	15	11,2	8,0	98,0	69,0	21,4	44,2	2,0	21,8	32,5	27,1		7,7	14,4	2,4		1,5	9,1	3,7			4,5	11,7			5,7	2,6			10,7	0,4			1,6	
Radibor (490)	5	4	16	12	50	38	19,5	18,0	64,8	21,7	9,4	14,1	19,2	19,0	5,1	18,4	16,0	20,3	7,2	15,3		14,9	3,6	19,1			1,9	11,3		4,7	8,4	13,0		19,4	24,4	8,9			39,9	
Schirgiswalde-Kirschau (525)	4	4	9	9	28	29	12,4	12,0	82,0	27,8	2,9	9,8	18,0	46,1	13,4	31,7		22,8	9,5	42,9		3,3	8,4	14,3			10,4	1,3			21,9	0,1			29,4				4,2	
Schmölln-Putzkau (530)	3	2	7	7	22	22	14,9	15,0	97,5	48,7	8,4	16,1	2,5	38,2	14,5	30,1		11,2	15,0	26,0		1,9	28,6	21,6			10,2	4,5			8,2	0,6			12,9	1,2			2,3	
Schwepnitz (550)	6	5	16	15	51	48	15,2	14,0	66,5	61,2	26,0	29,2	22,3	0,4	29,9	17,0	11,0	8,4	5,2	29,7	0,2	14,6	0,1	9,4		4,1	0,4	5,0		0,4		4,1		10,8	3,8	0,3			34,6	
Sohland a.d. Spree (560)	4	4	9	9	30	29	11,9	11,0	77,2	32,0	8,6	25,2	22,8	34,8	16,5	39,6		21,6	6,1	22,8		11,4	5,4	8,9		0,2	13,5	2,9			12,2	0,6			20,7				17,2	
Spreetal (570)	11	10	34	34	110	108	21,5	21,0	5,5			2,0	49,1			8,7	42,5			17,0		12,5		27,0		5,8		36,5	2,9	25,2		7,3		53,6		1,5		2,9	100,0	
Steinigtwolmsdorf (590)	3	4	7	7	22	22	11,9	11,0	93,2	31,6	4,8	24,3	6,8	62,2	10,0	37,8		6,2	15,3	24,0			21,5	12,2			18,4	0,4			13,1	0,1			16,8	0,3			0,2	
Wachau (600)	5	6	14	16	46	53	21,7	14,0	42,9	24,0	5,1	20,4	57,1	13,0	13,4	23,4		8,4	5,3	13,9		41,7	0,1	7,8		12,7	1,6	12,0		0,1	4,7	0,7			12,5	20,1			57,1	0,1
Weißenberg (610)	6	6	18	19	56	60	14,3	13,0	44,8	29,5	9,6	30,0	54,3	7,5	16,3	32,7	0,8	12,9	3,4	17,2		13,6	0,5	6,3		29,6	1,7	7,9		6,4	4,7	3,6		0,4	10,0	2,2			53,8	
Wilthen (630)	3	2	6	4	19	14	13,2	12,0	99,5	89,0	29,4	32,6	0,5	8,1	36,5	42,8		2,4	21,4	21,5		0,2	4,1	1,6		0,3	0,8	0,9			3,7	0,1			3,6	0,5			0,5	
Wittichenau (640)	5	5	12	13	40	42	14,8	13,0	72,6	55,5	21,1	35,1	27,1	9,7	24,3	31,2	0,3	15,4	9,4	14,9		16,8	3,4	12,1		2,2	1,1	3,9		0,4	5,7	1,1			11,9	1,7			23,1	
Bischofswerda (040)	3	2	6	5	20	15	9,8	10,0	96,9	85,1	27,5	47,5	3,1	7,4	36,9	40,1		4,8	18,5	9,9		2,7	5,0	1,3			3,0	0,3			1,5				3,6				4,0	
Rammenau (510)	8	7	18	18	59	56	26,1	26,0	1,0				94,7			4,9	4,3	14,6		4,3		75,4		21,1		8,6		43,3		1,3		16,3			8,7	10,1			91,3	
Frankenthal (140)	6	6	16	16	52	53	13,3	12,0	28,1				71,9			49,1		20,7		42,0		76,6		4,7		2,8		4,2							15,2				84,8	
Großharthau (170)	4	3	9	8	28	25	10,0	10,0	71,5	40,5	12,9	19,1	28,5	19,7	15,3	51,8		18,2	10,8	21,6		21,1	9,1	3,2		0,5	4,5	0,5			6,6				19,4				21,5	
Großpostwitz/O.L. (190)	3	3	7	6	22	19	7,6	6,0	92,1	67,3	10,5	54,1	7,9	18,9	33,2	34,3		12,7	22,6	5,3		1,1	3,9	1,2			11,8	2,9			2,2				13,6				2,1	
Obergurig (390)	2	2	5	5	15	16	10,7	11,0	99,2	77,6	24,0	22,2	0,8	22,3	16,0	44,6		0,1	21,0	26,0			29,3	1,1			4,2				5,3	0,1			0,1					
Kamenz (250)	3	3	7	6	22	18	11,5	10,0	95,9	80,1	21,8	40,1	4,1	9,2	40,0	39,0		9,3	17,7	9,5		1,3	2,0	2,3		0,1	4,6	1,2			1,9	2,2			10,3	0,7			1,8	
Schönteichen (540)	8	8	24	24	76	78	23,9	22,0	7,7				88,3	0,4		0,1	4,0	3,0		17,8		36,0		36,3		19,2		18,4		39,7	0,4	16,7		1,8	2,4	10,6			97,3	
Königsbrück (270)	4	3	9	6	28	21	17,3	15,0	90,9	64,4	18,4	24,2	5,4	21,9	17,2	28,2	3,5	9,8	24,3	27,8	0,1		15,8	4,9			4,9	5,5			3,9	1,8		3,9	11,5	4,9			3,9	
Laußnitz (300)	2	2	5	4	17	13	15,6	12,0	98,9	90,2	18,6	23,4	1,1	6,8	37,0	55,8		1,8	31,1	8,5		1,3	6,7	7,8			3,3	1,9			0,3	0,3			1,1	2,4			1,9	
Neukirch (370)	6	6	17	18	55	58	15,1	15,0	23,4				76,6	8,1		15,0		21,8		61,2		29,1		21,9		41,0		1,9		0,1	2,7				26,8				70,4	
Neschwitz (360)	4	4	12	14	40	44	14,1	11,0	84,5	32,3	10,1	26,6	15,5	21,5	17,3	38,0		13,2	5,0	14,1		29,9	1,8	6,8		3,0	3,9	8,5			15,9	1,6			9,2	2,1			36,9	
Puschwitz (460)	6	5	15	15	49	48	25,6	24,0	42,9				57,1	0,3				67,7		15,0		27,4		6,6		4,5		47,1				11,9			57,5	19,2			42,5	
Großnaundorf (180)	4	4	13	13	42	43	39,1	38,0	82,4				17,6	10,6				71,8				17,6									3,2	3,2			62,8	96,8			34,0	
Lichtenberg (320)	2	2	6	5	18	16	11,0	8,5	98,5	69,7	15,6	40,8	1,5	21,5	39,2	34,7		8,8	12,3	7,9			17,3	4,2			4,4	4,9			1,8	0,6			9,1	0,5			0,5	
Ohorn (410)	5	4	12	11	39	35	22,3	23,0	82,9	1,6		4,1	16,4	40,4		4,9	0,7	56,2	1,6	4,9		1,1	1,8	19,1		0,1	8,6	33,8		0,3	19,2	24,8			64,1	7,5		0,2	4,6	
Pulsnitz (450)	2	2	5	4	15	14	9,8	9,5	100,0	80,2	30,8	53,7		17,1	33,9	27,6		2,7	13,0	12,5			10,3	3,3			5,1	0,9			4,1				2,8					
Steina (580)	4	3	7	7	24	23	19,9	20,0	90,1	41,7	9,7	11,5	9,9	30,4	9,2	13,2		27,9	19,0	18,8			11,3	12,6			9,0	7,4			9,3	22,1			32,5	14,3				
Crostwitz (080)	3	3	9	7	28	23	20,5	18,0	72,9	54,4	23,5	23,5	27,1	13,3	17,3	21,1		6,6	12,8	15,6		22,8	4,3	7,4		2,9	7,1	6,4			1,6				7,6	26,1			25,7	
Nebelschütz (350)	6	5	14	13	46	41	16,3	16,0	40,1	0,2			59,9	11,7		6,0		46,6		34,6		24,7	0,6	48,0		16,7	9,9	11,0			1,3	0,4			44,6				43,5	
Panschwitz-Kuckau (440)	4	4	8	8	27	27	13,4	12,0	91,0	45,8	21,2	28,9	9,0	39,1	16,6	34,1		14,0	8,1	22,8		1,1	3,4	7,1			7,9	4,9			24,6	0,1			16,2	0,1			2,1	
Räckelwitz (470)	5	5	15	15	48	50	20,8	19,0	27,6				72,4	11,2				25,2		30,3		62,7		44,3		0,9	1,4	6,4			6,2	13,9			8,8	5,1			83,5	
Ralbitz-Rosenthal (500)	4	5	11	12	36	39	11,6	11,0	67,4	20,1	15,1	30,1	32,6	11,2	5,0	29,2		49,7		26,4		18,8	1,4	7,5		0,2	4,7	3,2			4,7	3,4			33,4	0,2			35,7	
Landkreis Bautzen gesamt	4	4	12	10	37	31	15,1	13,0	81,5	56,2	15,9	32,0	16,6	18,0	25,4	30,8	1,9	10,8	13,2	17,1		8,6	7,3	8,0		3,0	5,3	5,0		1,4	5,1	2,5		1,9	11,0	2,8			16,8	0,1
Deutschland gesamt	5	4	12	10	40	31	NA	NA	87,3	69,3	24,0	NA	11,1	13,8	27,6	NA	1,4	6,4	15,7	NA	0,2	4,4	7,7	NA		2,8	4,2	NA		1,6	2,9	NA		1,7	6,4	NA			11,5	NA

Anmerkungen: A: Auto; R: Fahrrad; F: Fuß; Ö: ÖPNV; AV: Arithmetisches Mittel; ME: Median

Quellen: Thünen-Erreichbarkeitsmodell, Dr. Stefan Neumeier; Daten Bevölkerung: Zensus 2011, (c) Statistisches Bundesamt, Wiesbaden, 2015

Tabelle: Mittlere Hausarzt-Erreichbarkeit in Minuten (Datenstand Standorte: 2016) sowie Wegezeit in Minuten nach Bevölkerung - Landkreis Bautzen

Kinderarzt-Erreichbarkeit in Minuten (Datenstand Standorte: 2016)

- Landkreis Bautzen -

(a) mit Pkw

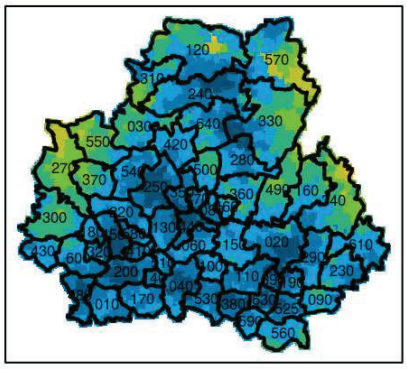

(e) Gemeinde-Median mit Pkw

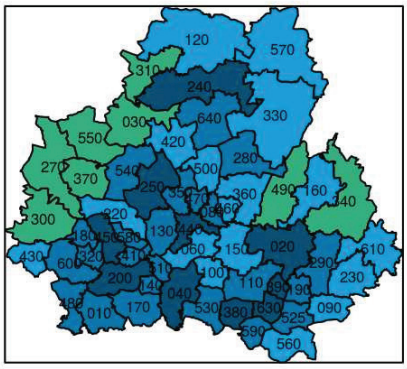

(b) mit Fahrrad

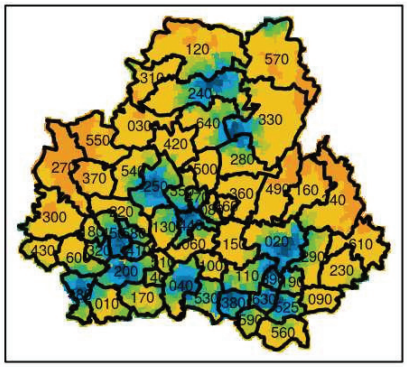

(f) Gemeinde-Median mit Fahrrad

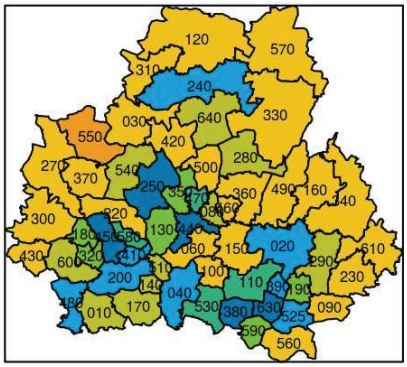

(c) fußläufig

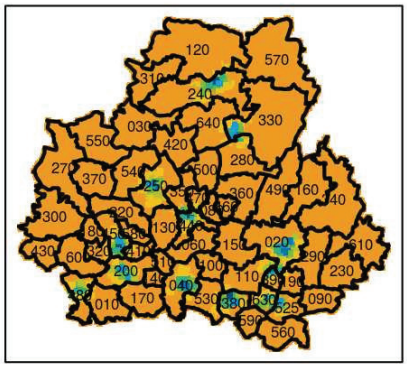

(g) Gemeinde-Median fußläufig

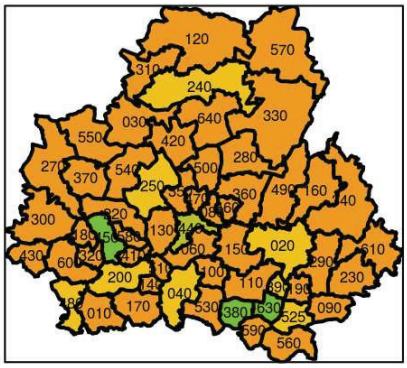

(d) mit ÖPNV

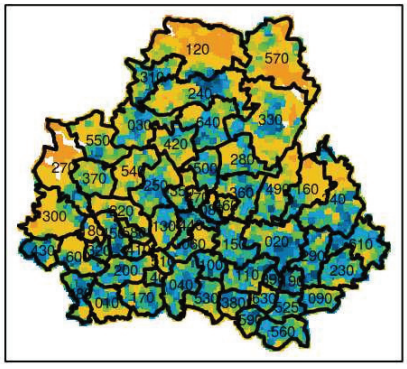

(h) Gemeinde-Median mit ÖPNV

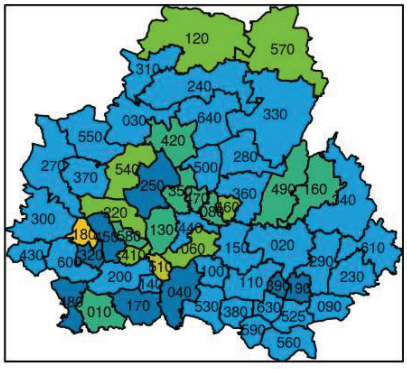

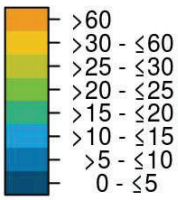

Quellen: Thünen-Erreichbarkeitsmodell 2019 (Neumeier, S.); © GeoBasis-DE / BKG 2018;
Map tiles by Stamen Design, under CC BY 3.0. Data by OpenStreetMap, under ODbL

Region/(Schlüssel in Karte)	Bewohnte Gebiete								Wegezeit in Minuten																															
	AV	ME	AV	ME	AV	ME	AV	ME	0 - ≤5				>5 - ≤10				>10 - ≤15				>15 - ≤20				>20 - ≤25				>25 - ≤30				>30 - ≤60				>60			
	Verkehrsträger																																								
	A	A	R	R	F	F	Ö	Ö	A	R	F	Ö	A	R	F	Ö	A	R	F	Ö	A	R	F	Ö	A	R	F	Ö	A	R	F	Ö	A	R	F	Ö	A	R	F	Ö
	Wegezeit in Minuten								Bevölkerung in % (Zensus 2011)																																	
Arnsdorf (010)	10	9	26	27	83	87	18,5	17,0				21,0	41,1			24,9	58,9	1,2		12,5		8,0		7,3		15,1		13,8		42,4		10,8		33,3	0,7	7,3			99,3	
Bautzen (020)	6	5	14	10	43	33	12,2	12,0	84,1	54,1	5,6	41,8	12,4	30,9	23,1	40,4	1,6	8,1	21,3	13,1		1,3	16,0	3,2		3,2	10,6	0,7		1,1	7,0	0,2		1,2	8,0				8,3	
Bernsdorf (030)	16	16	51	50	163	161	13,4	13,0				20,5				44,6	24,1			21,4	75,8			8,5	0,1			2,4				2,0		96,8		0,5	3,2	100,0		
Burkau (060)	10	10	30	31	95	98	22,5	22,0	0,3			17,4	28,8			17,4	70,8	1,3		15,8		0,4		10,0		4,6		15,4		30,6		10,3		63,2	0,3	10,9			99,7	
Cunewalde (090)	13	13	35	36	112	116	12,3	12,0				35,5	26,8			30,4	67,2			16,4	6,0			11,8		23,9		4,3		12,5				63,6					100,0	
Demitz-Thumitz (100)	11	11	30	31	97	98	10,9	12,0				40,2	24,0			24,5	76,0			30,3		0,2		4,9		2,2		0,1		51,7				45,9					100,0	
Doberschau-Gaußig (110)	8	7	20	20	64	64	14,1	13,0	32,4	0,6		16,8	58,4	30,5		41,7	9,2	16,7	0,6	19,1		11,4	8,3	13,5		24,5	15,6	3,1		14,0	4,0	2,5		2,3	12,7	1,8			58,8	
Elsterheide (120)	11	11	35	32	112	104	33,0	25,0	2,2			8,6	43,9			5,7	24,6	10,3		16,0	29,2	11,8		14,1		23,6		20,4		1,1		4,2		51,0	3,7	24,0		2,1	96,3	7,0
Elstra (130)	8	8	25	23	79	75	17,1	16,0	7,0			36,5	83,4			11,1	9,7	6,9		19,3		23,3		11,2		38,4		8,7		9,3		8,9		22,2	6,0	2,0			94,0	
Göda (150)	12	12	35	36	112	116	15,6	15,0				10,9	11,4			21,6	83,3			34,7	5,3	0,4		19,4		5,6		6,8		12,1		4,8		81,9		1,8			100,0	
Großdubrau (160)	14	14	47	47	151	152	22,8	19,0				23,5	1,4			19,1	64,0			18,5	34,5			6,9	0,1			5,0		1,3		8,2		93,0		18,8	5,7	100,0		
Großröhrsdorf (200)	5	5	12	13	40	41	15,3	13,0	73,7	43,2	9,1	26,5	25,6	20,8	14,9	25,2	0,7	13,1	17,3	21,7		16,8	8,5	13,0		5,2	5,3	3,6		0,7	7,4	1,6			9,3	3,7			28,2	
Haselbachtal (220)	10	10	32	31	101	100	24,0	22,0	0,5				61,0			8,7	38,6			13,8		0,7		28,6		20,8		24,5		29,9		14,0		48,6		10,5			100,0	
Hochkirch (230)	11	10	37	36	118	116	11,9	11,0				22,5	41,4			38,7	56,1			26,6	2,5			5,9		0,9		2,5		15,9		2,8		83,2		0,6			100,0	
Hoyerswerda (240)	6	5	15	10	48	32	12,4	11,0	87,2	35,7	2,3	57,4	9,2	48,6	12,1	25,8	3,5	5,7	13,0	8,8		3,2	20,9	3,6		3,1	16,8	1,8		0,1	16,2	0,6		3,5	8,0	1,2			10,7	
Königswartha (280)	9	9	29	29	94	93	17,8	13,0	11,1			43,1	76,2	9,7		31,7	12,7	0,6		12,6		3,7		2,4		6,0	2,3	0,3		32,1	6,1	0,8		47,9	2,0	9,2			89,6	
Kubschütz (290)	9	9	26	26	84	82	12,4	12,0	1,6			29,7	71,9			33,1	26,3	2,4		17,5	0,1	23,7		12,8	0,1	35,9		4,9		17,4		1,9		20,4	0,9	0,1		0,1	99,1	
Lauta (310)	15	16	46	46	147	147	11,3	11,0				22,6	3,4			41,5	38,9			31,4	55,1			4,1	2,6			0,3		2,8		0,1		96,3		0,1	0,9	100,0		
Lohsa (330)	11	13	31	35	100	114	15,3	13,0	25,4	17,8	2,1	21,0	11,4	5,0	8,2	33,8	27,8	3,0	7,5	22,0	34,2	0,6	1,9	10,7	1,2	7,3	0,5	6,4		4,7	2,6	1,1		61,7	3,0	3,9			74,3	0,5
Malschwitz (340)	16	16	51	53	162	170	15,2	12,0				16,9	16,7			27,1	31,4			30,4	39,7			9,2	12,2	10,1		0,6		7,9		3,3		54,5		11,2	27,6	100,0		
Neukirch/Lausitz (380)	4	4	8	8	26	25	12,4	12,0	92,0	42,8	7,2	28,5	8,0	44,0	19,8	39,3		12,9	14,5	20,6		0,3	12,9	4,7			18,6	2,6			10,5	0,2			15,3				1,2	
Oßling (420)	13	13	43	45	138	143	18,0	18,0				5,3	13,8			13,4	80,2			34,7	5,9			31,0				12,4		9,2		2,2		90,8		0,9			100,0	
Ottendorf-Okrilla (430)	12	12	36	34	115	108	13,2	12,0				20,0	15,2			33,7	84,0			18,9	0,8			15,0		0,7		6,4		21,9		4,5		77,4		0,5			100,0	
Radeberg (480)	6	5	13	12	41	38	11,1	8,0	67,9	15,2	1,0	44,2	27,8	53,0	2,4	27,1	4,3	7,4	9,4	2,4		12,0	15,1	3,7		11,1	18,1	11,7		0,4	20,2	2,6		1,0	8,1	0,4			25,8	
Radibor (490)	15	15	48	45	155	143	19,7	18,0				14,1	7,6			18,4	44,5			15,3	45,9			19,0	2,0			10,5		7,8		13,1		68,1		9,7	24,1	100,0		
Schirgiswalde-Kirschau (525)	7	7	14	14	43	44	12,7	12,0	32,7	16,5	1,2	9,8	65,8	17,8	7,2	29,5	1,5	43,7	7,4	44,7		15,7	5,0	14,3		6,2	4,2	1,6		0,1	6,2	0,3			39,0				29,8	
Schmölln-Putzkau (530)	7	7	18	18	58	59	15,0	15,0	7,9			16,1	91,7	4,5		30,1	0,5	16,2		25,6		36,0		21,7		39,2	2,5	4,8		4,1	1,1	0,6			12,7	1,2			83,7	
Schwepnitz (550)	19	19	59	62	189	199	15,2	14,0				29,2				17,0	12,1			29,7	72,8			9,4	14,8			5,0	0,3			4,1		42,4		0,3	57,6	100,0		
Sohland a.d. Spree (560)	14	13	32	32	103	104	11,9	11,0				25,2	5,2			39,6	70,4			22,8	24,5	1,8		8,9		13,6		2,9		25,7		0,6		59,0					100,0	
Spreetal (570)	14	12	40	38	127	123	21,5	21,0				2,0	36,2			8,7	41,3			17,0	0,4	8,7		27,0	18,3	8,7		36,5	3,7	14,0		7,3		65,6		1,5	3,1	100,0		
Steinigtwolmsdorf (590)	9	9	22	23	72	75	11,9	11,0	1,6			24,3	75,3			35,8	23,1	7,0		24,0		27,9		12,2		41,4		0,4		23,3		0,1		0,4	3,4	0,3			96,6	
Wachau (600)	10	10	28	26	89	83	21,7	14,0				20,4	62,5			23,4	26,9	6,3		13,9	10,6	13,1		7,8		35,5		12,0		22,1		0,7		23,1	4,9	20,1			95,1	0,1
Weißenberg (610)	12	13	49	49	156	158	14,3	13,0				30,0	12,4			32,7	80,6			17,2	7,0			6,3				7,9		0,8		3,6		96,7		2,2	2,5	100,0		
Wilthen (630)	4	4	8	7	25	22	13,1	12,0	97,0	57,4	16,0	32,6	3,0	35,7	16,9	42,8		6,1	21,4	21,5		0,5	16,8	1,6		0,3	16,7	0,9			4,1	0,1			6,8	0,5			1,2	
Wittichenau (640)	10	9	27	26	86	84	14,8	13,0	4,3			35,1	73,7			31,2	19,1	3,6		14,9	2,9	7,6		11,5		33,7		4,4		42,7		1,1		12,4	2,7	1,7			97,3	
Bischofswerda (040)	5	5	13	11	41	35	9,6	10,0	82,0	55,3	4,3	51,1	16,3	23,3	23,7	35,7	1,7	6,0	20,1	9,2		6,6	15,8	1,3		6,3	10,5	0,3		2,1	3,4			0,4	5,7				16,5	
Rammenau (510)	10	9	28	27	89	88	26,1	26,0					85,1			4,9	14,7			4,3	0,3			21,1		34,1		43,3		56,7		16,3		9,1		10,1			100,0	
Frankenthal (140)	8	8	25	25	79	81	13,3	12,0					100,0			49,1				42,0		2,0		4,7		41,5		4,2		56,5									100,0	
Großharthau (170)	10	10	27	27	87	86	10,2	10,0				19,1	67,7			49,5	32,3			24,5		4,5		3,3		29,1		0,5		51,7				14,6					100,0	
Großpostwitz/O.L. (190)	8	8	21	20	67	65	7,6	6,0	0,2			54,1	87,1	0,1		34,3	12,7	7,0		5,3		30,9		1,2		51,2		2,9		8,0				2,8	4,4				95,6	
Obergurig (390)	4	4	10	11	33	35	9,9	9,0	84,5	25,0	6,5	32,4	15,5	11,1	8,2	49,4		52,4	9,0	10,9		11,5	2,0	1,1			0,7				3,7	0,1			42,1				27,8	
Kamenz (250)	4	4	11	10	36	32	11,4	10,0	89,1	33,7	8,5	40,9	10,5	46,7	7,3	38,1	0,4	8,6	14,8	9,6		9,6	13,2	1,8		0,6	17,2	1,2			18,1	2,2		0,7	9,2	0,7			11,8	
Schönteichen (540)	9	10	28	30	89	95	24,0	22,0	0,4				82,4			0,1	17,3	0,5		17,8		7,5		36,3		39,8		18,4		12,7		16,0		39,5	0,4	11,3			99,6	
Königsbrück (270)	18	18	59	59	189	190	17,3	15,0				24,2				28,2	0,3			27,8	97,5			4,9	2,0			5,5	0,1			1,8		54,5		4,9	45,5	100,0		
Laußnitz (300)	16	16	50	52	159	166	15,6	12,0				23,4				55,8	29,3			8,5	70,7			7,8				1,9				0,3		99,6		2,4	0,4	100,0		
Neukirch (370)	17	17	54	53	174	169	15,1	15,0								15,0	42,3			61,2	28,9			21,9	28,9			1,9						66,0			34,0	100,0		
Neschwitz (360)	14	14	49	49	157	158	14,2	11,0				26,6	0,1			38,0	89,6			14,1	10,3			6,8				7,9				2,0		100,0		2,3			100,0	
Puschwitz (460)	13	13	40	41	129	130	25,6	24,0								64,5				15,0	35,5			6,6				47,1				11,9		100,0		19,2			100,0	
Großnaundorf (180)	9	9	24	25	77	79	39,1	38,0					77,1				22,9	0,4				14,5				35,3				47,8		3,2		2,1		96,8			100,0	
Lichtenberg (320)	9	9	21	21	67	67	11,0	8,5	0,4			40,8	84,8	0,1		34,7	14,8	11,9		7,9		46,6		4,2		30,4		4,9		10,4		0,6		0,6	5,1	0,5			94,9	
Ohorn (410)	6	5	15	14	47	45	22,3	23,0	60,8			4,1	38,5	13,3		4,9	0,7	66,7		4,9		19,1	1,9	19,1		0,2	2,1	33,8		0,5	7,7	24,8		0,2	57,0	7,5			31,3	
Pulsnitz (450)	4	3	10	7	31	23	9,8	9,5	87,4	49,0	8,3	53,7	12,6	30,4	17,9	27,6		4,6	17,5	12,5		9,9	20,1	3,3		4,4	10,2	0,9		1,8	3,1				5,3				17,7	
Steina (580)	7	7	18	18	57	56	19,9	20,0	4,1			11,5	94,2	0,2		13,2	1,7	21,0		18,8		67,9		12,6		10,7		7,4		0,2	0,2	22,1			6,6	14,3			93,2	
Crostwitz (080)	9	9	28	26	90	82	21,0	18,0				23,5	73,2			21,1	26,8	2,2		15,6		7,1		7,4		41,5		6,4		21,0				28,1	2,2	26,1			97,8	
Nebelschütz (350)	6	7	20	21	64	68	18,0	18,5	19,3				80,7	10,6		6,0		8,4		23,4		9,4	0,2	29,1		54,1	4,5	41,1		16,8	5,8	0,4		0,8	8,4				81,1	
Panschwitz-Kuckau (440)	4	5	11	9	35	30	13,4	12,0	80,0	45,3	16,4	28,9	20,0	29,0	17,3	34,1		11,6	11,6	22,8		7,3	2,8	7,1		6,8	5,4	4,9			19,8	0,1			10,1	0,1			16,7	
Räckelwitz (470)	9	9	24	20	75	63	20,8	19,0					81,6				18,4	9,5		30,3		43,4		44,3		28,7		6,4		0,9		13,9		17,5	3,5	5,1			96,5	
Ralbitz-Rosenthal (500)	14	14	44	44	140	142	11,6	11,0				30,1				29,2	54,2			26,4	45,8			7,5				3,2		1,0		3,4		99,0		0,2			100,0	
Landkreis Bautzen gesamt	10	10	29	27	92	87	15,2	13,0	43,4	21,0	2,7	32,5	25,3	19,9	7,7	30,6	20,4	6,7	8,2	16,6	9,8	6,5	8,1	7,9	0,7	9,2	7,0	5,1		8,0	6,0	2,5		26,4	6,3	3,0		2,2	53,9	0,1
Deutschland gesamt	10	9	32	28	104	88	NA	NA	54,8	29,5	4,5	NA	24,6	22,8	10,8	NA	12,2	10,4	11,9	NA	5,6	6,8	9,9	NA	1,8	5,4	7,5	NA	0,6	4,5	5,7	NA	0,2	15,6	10,7	NA		4,9	38,9	NA

Anmerkungen: A: Auto; R: Fahrrad; F: Fuß; Ö: ÖPNV; AV: Arithmetisches Mittel; ME: Median

Quellen: Thünen-Erreichbarkeitsmodell, Dr. Stefan Neumeier; Daten Bevölkerung: Zensus 2011, (c) Statistisches Bundesamt, Wiesbaden, 2015

Tabelle: Mittlere Kinderarzt-Erreichbarkeit in Minuten (Datenstand Standorte: 2016) sowie Wegezeit in Minuten nach Bevölkerung - Landkreis Bautzen

Zahnarzt-Erreichbarkeit in Minuten (Datenstand Standorte: 2016)

- Landkreis Bautzen -

(a) mit Pkw

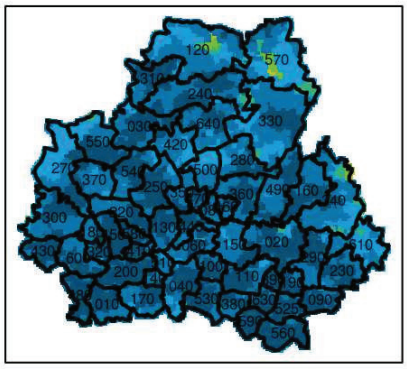

(e) Gemeinde-Median mit Pkw

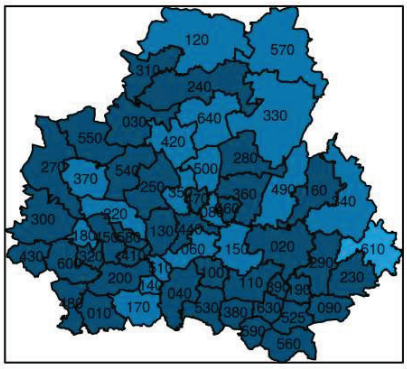

(b) mit Fahrrad

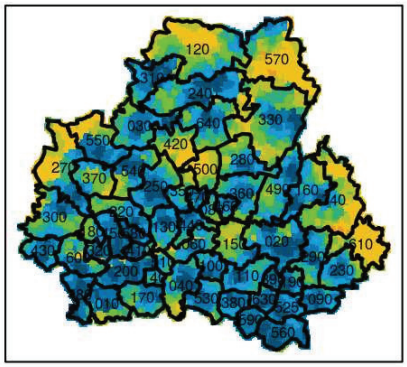

(f) Gemeinde-Median mit Fahrrad

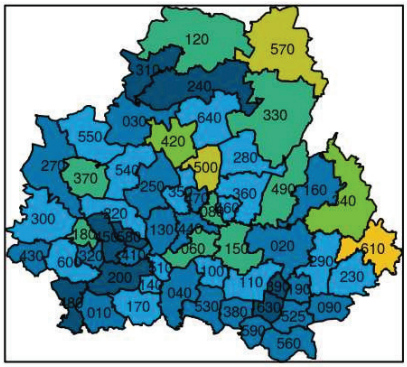

(c) fußläufig

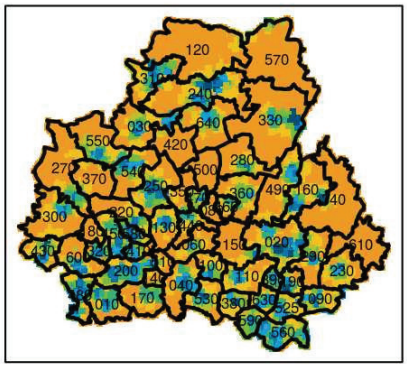

(g) Gemeinde-Median fußläufig

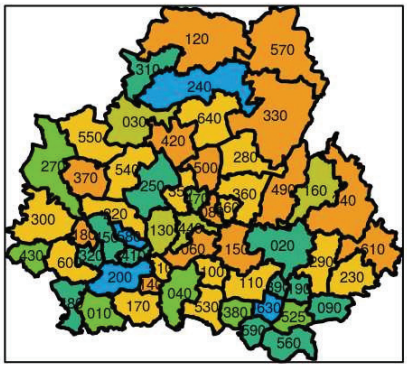

(d) mit ÖPNV

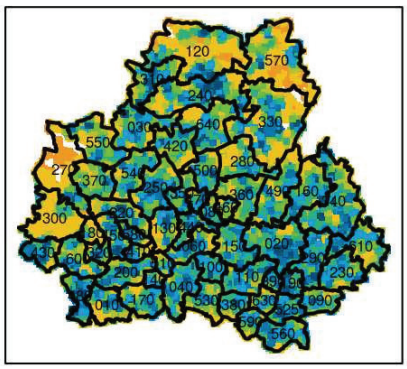

(h) Gemeinde-Median mit ÖPNV

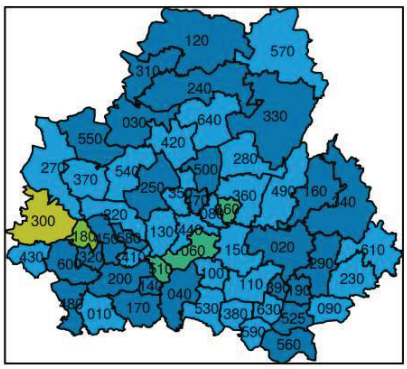

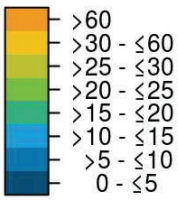

Quellen: Thünen-Erreichbarkeitsmodell 2019 (Neumeier, S.); © GeoBasis-DE / BKG 2018;
Map tiles by Stamen Design, under CC BY 3.0. Data by OpenStreetMap, under ODbL

| Region/(Schlüssel in Karte) | Bewohnte Gebiete | | | | | | | | Wegezeit in Minuten | | | | | | | |

Erreichbarkeit von Internisten in Minuten (Datenstand Standorte: 2016)
- Landkreis Bautzen -

(a) mit Pkw

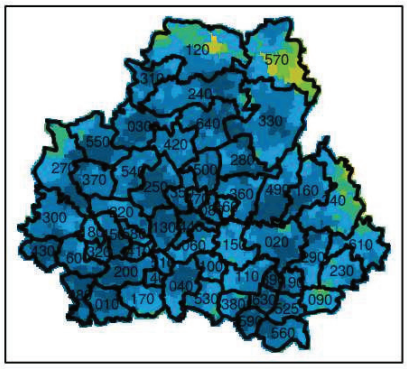

(e) Gemeinde-Median mit Pkw

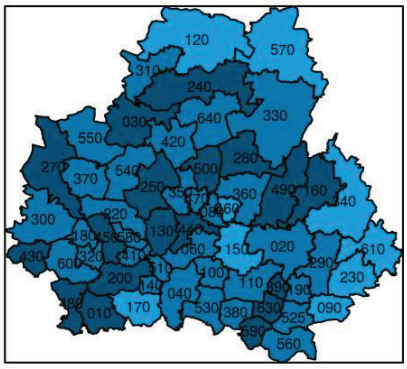

(b) mit Fahrrad

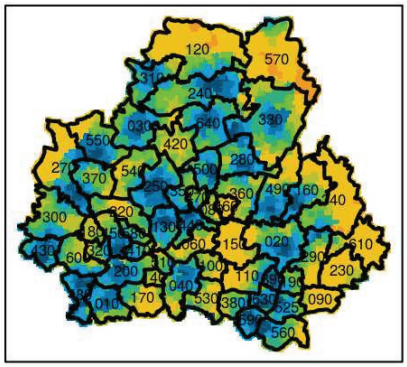

(f) Gemeinde-Median mit Fahrrad

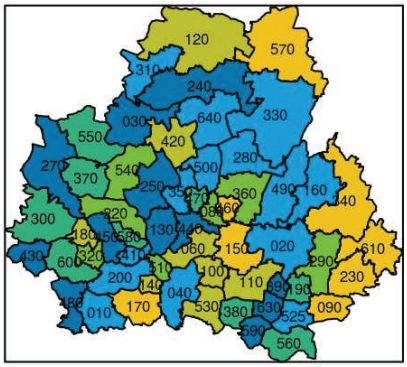

(c) fußläufig

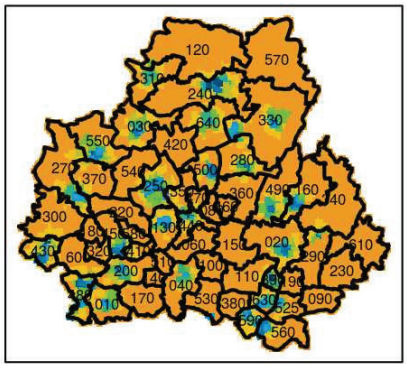

(g) Gemeinde-Median fußläufig

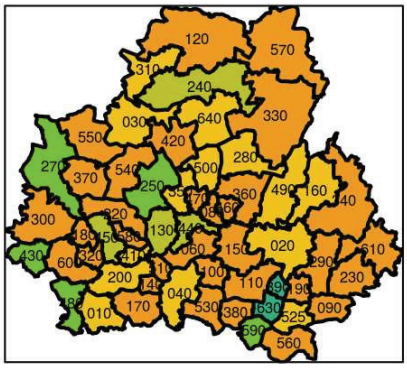

(d) mit ÖPNV

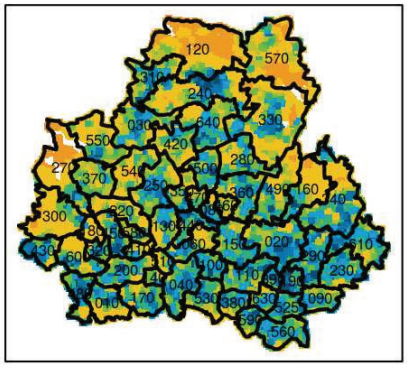

(h) Gemeinde-Median mit ÖPNV

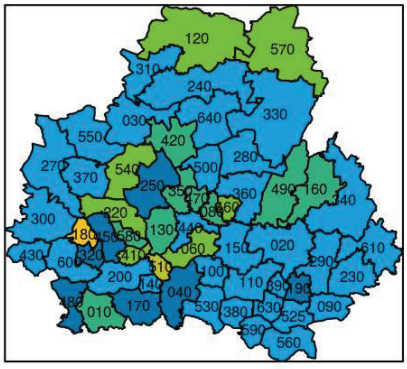

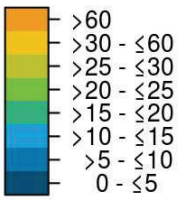

Quellen: Thünen-Erreichbarkeitsmodell 2019 (Neumeier, S.); © GeoBasis-DE / BKG 2018;
Map tiles by Stamen Design, under CC BY 3.0. Data by OpenStreetMap, under ODbL

Region/(Schlüssel in Karte)	Bewohnte Gebiete								Wegezeit in Minuten																															
	AV	ME	AV	ME	AV	ME	AV	ME	0 - ≤5				>5 - ≤10				>10 - ≤15				>15 - ≤20				>20 - ≤25				>25 - ≤30				>30 - ≤60				>60			
	Verkehrsträger																																								
	A	A	R	R	F	F	Ö	Ö	A	R	F	Ö	A	R	F	Ö	A	R	F	Ö	A	R	F	Ö	A	R	F	Ö	A	R	F	Ö	A	R	F	Ö	A	R	F	Ö
	Wegezeit in Minuten								Bevölkerung in % (Zensus 2011)																																	
Arnsdorf (010)	5	5	11	11	34	34	18,5	17,0	65,0	35,2	3,3	21,0	35,0	25,0	10,1	24,9		29,4	14,1	12,5		10,1	21,3	7,3		0,2	3,4	13,8		0,1	7,4	10,8			23,4	7,3			16,9	
Bautzen (020)	5	5	13	11	41	37	12,3	12,0	85,7	47,3	9,6	41,0	13,5	37,6	16,5	39,0	0,8	8,0	16,1	15,3		4,8	15,9	3,2		1,1	16,0	0,8		0,3	10,2	0,1		1,0	7,5				8,2	
Bernsdorf (030)	4	4	12	10	37	31	13,4	13,0	83,1	46,6	14,8	20,5	13,9	29,0	16,6	44,6	2,9	5,4	10,7	21,4		12,7	15,2	8,5		3,5	11,2	2,4		1,5	5,3	2,0		1,2	5,9	0,5			20,3	
Burkau (060)	10	10	28	28	88	90	22,3	22,0	0,3			17,4	57,7			17,4	41,9	1,3		15,8		0,6		10,0		6,4		15,4		68,3		10,4		23,3	0,3	10,7			99,7	
Cunewalde (090)	13	13	35	36	113	116	12,3	12,0				35,5	25,2			30,4	65,6			16,4	9,3			11,8		23,9		4,3		11,0				65,1					100,0	
Demitz-Thumitz (100)	9	9	27	26	85	85	10,9	12,0	0,2			40,2	89,9			24,5	9,9	0,2		30,3		1,9		4,9		39,9		0,1		47,2				10,8	0,2				99,8	
Doberschau-Gaußig (110)	9	10	27	28	86	88	14,1	13,0	1,0			16,8	62,6	1,0		41,7	36,3	3,4		19,1		44,8		13,2		5,6		3,1		9,2	0,1	2,5		36,0	3,3	1,8			96,5	
Elsterheide (120)	10	10	31	28	98	90	33,0	25,0	12,5			8,6	34,0	0,5		5,7	41,0	18,3		16,0	12,4	26,6		14,1		1,5		20,4		0,2	0,2	4,2		53,0	14,3	24,0			85,5	7,0
Elstra (130)	3	3	9	9	28	28	17,1	16,0	94,9	49,0	22,9	36,5	5,1	25,2	18,9	11,1		18,7	6,5	19,3		7,0	4,6	11,2		0,1	3,6	8,7			11,0	8,9			22,7	2,0			9,8	
Göda (150)	11	11	34	35	109	113	15,8	15,0				10,9	23,9			21,6	72,8			34,7	3,3	0,4		19,4		6,0		6,7		10,5		4,8		83,2		1,9			100,0	
Großdubrau (160)	5	5	14	13	46	41	22,8	19,0	64,8	38,5	13,2	23,5	28,9	13,8	18,4	19,1	6,3	21,8	4,2	18,5		6,3	3,6	6,9		5,5	3,9	5,0		7,6	3,5	8,2		6,4	23,2	18,8			30,0	
Großröhrsdorf (200)	5	4	12	13	40	42	15,3	14,0	73,7	45,6	10,7	24,6	25,0	17,5	13,8	25,4	1,3	14,4	18,9	22,4		16,6	6,7	13,7		4,5	5,9	3,6		1,4	4,4	1,6			10,6	3,7			29,0	
Haselbachtal (220)	8	8	26	25	82	79	24,0	22,0	0,8				79,6			8,7	19,6	0,8		13,8		8,5		28,6		40,1		24,5		21,3		14,0		29,3	0,8	10,5			99,2	
Hochkirch (230)	11	11	36	36	116	117	11,9	11,0				22,5	37,8			38,7	61,7			26,6	0,5			5,9		0,8		2,5		15,7		2,8		83,5		0,6			100,0	
Hoyerswerda (240)	5	4	11	9	34	28	12,4	11,0	90,0	70,6	6,9	57,4	9,5	17,7	33,5	25,8	0,5	4,0	23,4	8,8		4,2	17,9	3,6		3,4	4,1	1,8		0,1	1,7	0,6			3,5	1,2			9,1	
Königswartha (280)	4	4	12	11	38	34	15,0	13,0	82,7	59,4	15,1	43,1	17,2	17,0	22,5	31,7	0,1	6,4	20,0	13,9		8,8	6,4	3,9		6,5	4,8	3,5		1,8	6,3	1,1			7,8	2,7			17,1	
Kubschütz (290)	8	9	24	24	76	77	12,4	12,0	15,2	10,9	0,4	29,7	61,6	2,0	8,3	33,1	23,0	9,3	2,0	17,5	0,1	25,9	0,9	12,8		21,1	1,2	4,9		16,8	0,1	1,9	0,1	13,7	7,4	0,1		0,2	79,7	
Lauta (310)	6	6	12	11	38	36	11,3	11,0	65,7	23,1	1,2	22,6	29,0	48,0	9,6	41,5	5,3	9,6	6,2	31,4		11,0	28,0	4,1		7,9	14,5	0,3		0,4	9,2	0,1			11,7	0,1			19,6	
Lohsa (330)	6	6	15	14	47	46	15,3	13,0	61,3	34,5	10,3	21,0	31,6	23,3	13,1	33,8	7,1	6,8	8,1	22,0		18,9	11,7	10,7		7,9	3,8	6,4		4,2	9,9	1,1		4,4	6,6	3,9			36,6	0,5
Malschwitz (340)	12	12	34	36	109	116	15,2	12,0	8,5			16,9	36,3	8,5		27,1	38,2	3,5		30,4	17,0	9,6	0,2	9,2		21,2	1,5	0,6		1,9	6,7	3,3		55,3	1,4	11,2			90,1	
Neukirch/Lausitz (380)	9	8	20	18	64	59	12,9	13,0	6,7			20,5	73,4	0,6		46,7	19,9	22,9		21,2		44,5		4,7		14,7	0,2	2,3		15,6	0,3	0,7		1,8	12,5				86,9	
Oßling (420)	9	9	26	26	85	84	18,0	18,0				5,3	82,8			13,4	17,2			34,7		6,2		31,0		25,2		12,4		59,2		2,2		9,4		0,9			100,0	
Ottendorf-Okrilla (430)	4	3	9	8	29	25	13,2	12,0	86,0	29,9	6,7	20,0	14,0	46,5	11,2	33,7		10,8	11,8	18,9		11,9	17,6	15,0		0,3	15,8	6,4			9,5	4,5		0,6	13,2	0,5			14,3	
Radeberg (480)	3	3	8	7	25	24	11,2	8,0	93,3	32,1	8,4	44,2	6,7	48,0	11,3	27,1		15,5	9,6	2,4		4,5	10,8	3,7			15,0	11,7			20,7	2,6			19,5	0,4			4,8	
Radibor (490)	5	4	16	12	50	39	19,7	18,0	64,8	21,7	9,4	14,1	19,2	18,8	5,1	18,4	16,0	20,5	7,2	15,3		14,9	3,6	19,0		0,1	1,9	10,5		4,7	8,2	13,1		19,4	24,7	9,7			39,9	
Schirgiswalde-Kirschau (525)	6	6	13	14	43	44	12,5	12,0	32,8	16,5	1,2	9,8	66,3	17,8	7,2	31,3	0,9	43,9	7,4	42,9		16,9	5,0	14,6		4,8	4,2	1,3		0,1	6,2	0,1			39,1				29,6	
Schmölln-Putzkau (530)	10	10	26	26	82	83	14,9	15,0				16,1	68,4			30,1	31,4			26,0	0,3	11,2		21,6		37,3		4,5		37,6		0,6		13,8		1,2			100,0	
Schwepnitz (550)	6	6	17	16	53	50	15,2	14,0	62,3	57,6	9,7	29,2	26,4	4,0	22,5	17,0	11,0	7,3	18,9	29,7	0,2	13,7	10,2	9,4		6,2	0,4	5,0		0,4		4,1		10,8	3,8	0,3			34,6	
Sohland a.d. Spree (560)	7	7	19	18	62	59	11,9	11,0	29,2	15,1	4,6	25,2	50,6	10,2	7,2	39,6	20,0	8,7	2,5	22,8	0,2	33,8	2,3	8,9		7,4	5,1	2,9		5,6	2,9	0,6		19,2	6,9				68,6	
Spreetal (570)	14	12	38	37	123	118	21,5	21,0	3,0			2,0	40,2			8,7	34,5			17,0	0,7	12,1		27,0	17,9	5,3		36,5	3,7	15,3		7,3		64,3		1,5	3,1	100,0	
Steinigtwolmsdorf (590)	3	4	7	7	22	22	11,9	11,0	93,2	31,6	4,8	24,3	6,8	62,2	10,0	37,8		6,2	15,3	24,0			21,5	12,2			18,4	0,4			13,1	0,1			16,8	0,3			0,2	
Wachau (600)	6	6	18	19	59	61	21,7	14,0	29,2			20,4	70,4	13,0		23,4	0,3	10,3		13,9		50,9		7,8		24,1	1,6	12,0		1,6	4,7	0,7		0,1	12,2	20,1			81,5	0,1
Weißenberg (610)	12	11	40	42	129	134	14,3	13,0				30,0	27,1			32,7	67,3			17,2	5,6	0,5		6,3		7,7		7,9		12,2		3,6		79,5		2,2	0,1	100,0	
Wilthen (630)	3	2	7	6	22	18	13,2	12,0	99,5	65,7	7,0	32,6	0,5	30,5	18,8	42,8		3,3	33,4	21,5		0,1	19,2	1,6		0,3	12,9	0,9			3,2	0,1			5,0	0,5			0,5	
Wittichenau (640)	5	5	12	13	40	42	15,6	13,0	72,6	55,5	21,1	35,1	27,2	9,7	24,3	31,2	0,2	14,5	9,4	14,4		17,8	3,4	11,5		2,3	1,1	4,4		0,2	5,7	1,1			11,7	1,7			23,3	0,6
Bischofswerda (040)	6	5	14	14	45	43	9,8	10,0	58,3	21,2	2,2	47,5	38,7	24,8	3,2	40,1	2,9	37,6	15,4	9,9		5,9	15,2	1,3		5,1	5,6	0,3		3,8	4,2			1,5	33,2				21,1	
Rammenau (510)	8	7	20	20	66	65	26,1	26,0	1,0				92,1			4,9	6,9	11,6		4,3		66,9		21,1		17,2		43,3		4,3		16,3			8,6	10,1			91,4	
Frankenthal (140)	9	9	28	28	89	89	13,3	12,0					96,2			49,1	3,8			42,0				4,7		4,0		4,2		91,2				4,7					100,0	
Großharthau (170)	11	10	31	31	100	100	10,1	10,0				19,1	52,7			51,5	42,8	4,5		22,5	4,5	7,3		3,2		14,0		0,5		20,3				53,8	2,3				97,7	
Großpostwitz/O.L. (190)	7	7	18	19	59	60	7,6	6,0	16,4			54,1	81,5	0,1		34,3	2,1	32,3		5,3		42,0		1,2		22,5	0,1	2,9		3,1					17,4				82,6	
Obergurig (390)	3	3	6	6	21	19	10,7	11,0	98,9	54,0	18,0	22,2	1,1	38,1	9,1	44,6		7,9	14,2	26,0			25,2	1,1			16,3				6,1	0,1			6,6				4,5	
Kamenz (250)	3	3	8	7	24	21	11,5	10,0	95,9	65,0	17,7	40,1	4,1	23,3	18,0	39,0		10,1	25,5	9,6		1,5	14,9	2,3		0,1	9,8	1,2			1,6	2,2			9,8	0,7			2,7	
Schönteichen (540)	8	8	24	24	76	78	24,0	22,0	7,7				88,3	0,4		0,1	4,0	2,5		17,8		36,5		36,3		18,2		18,4		38,9	0,4	16,0		3,5		11,3			99,6	
Königsbrück (270)	4	3	9	7	29	21	17,3	15,0	90,7	61,0	17,8	24,2	5,4	25,0	16,1	28,2	3,7	9,8	22,3	27,8	0,1	0,3	19,3	4,9			5,2	5,5			3,6	1,8		3,9	11,5	4,9			4,2	
Laußnitz (300)	6	6	17	15	56	49	15,6	12,0	46,0			23,4	52,7	2,6		55,8	1,3	54,0		8,5		14,6	0,2	7,8		25,2	1,9	1,9		3,7	0,3	0,3			27,6	2,4			70,0	
Neukirch (370)	6	6	18	18	58	58	15,1	15,0	16,9				83,1	2,9		15,0		23,3		61,2		28,5		21,9		44,5		1,9		0,9	2,8				19,7				77,5	
Neschwitz (360)	7	7	22	22	71	72	14,1	11,0	9,9			26,6	88,6			38,0	1,5	9,9		14,1		21,8		6,8		35,3		8,5		31,2		1,6		1,9	2,4	2,1			97,6	
Puschwitz (460)	12	12	35	35	114	113	25,6	24,0									100,0			15,0				6,6				47,1		2,7		11,9		97,3		19,2			100,0	
Großnaundorf (180)	9	10	26	27	83	86	39,1	38,0					65,1				34,9					14,8				0,9				66,8		3,2		17,4		96,8			100,0	
Lichtenberg (320)	8	8	21	21	68	68	11,0	8,5	0,4			40,8	90,8	0,1		34,7	8,8	5,0		7,9		46,7		4,2		37,2		4,9		10,4		0,6		0,6	0,9	0,5			99,1	
Ohorn (410)	5	5	14	13	44	42	22,3	23,0	65,9	1,6		4,1	33,4	26,5		4,9	0,7	56,6	1,6	4,9		14,7	1,8	19,1		0,1	6,8	33,8		0,3	12,9	24,8		0,2	56,9	7,5			20,0	
Pulsnitz (450)	4	4	10	8	33	25	9,8	9,5	80,1	57,2	13,3	53,7	19,9	18,1	17,6	27,6		6,2	25,0	12,5		6,4	6,9	3,3		8,4	7,6	0,9		3,7	4,0				6,4				19,3	
Steina (580)	7	7	17	17	56	55	19,9	20,0	4,0			11,5	94,8			13,2	1,2	22,9		18,8		68,9		12,6		8,2		7,4				22,1			18,1	14,3			81,9	
Crostwitz (080)	8	8	23	24	74	76	21,0	18,0				23,5	99,1			21,1	0,9	2,2		15,6		7,1		7,4		67,3		6,4		21,2				2,1	2,2	26,1			97,8	
Nebelschütz (350)	6	5	14	13	46	42	18,0	18,5	40,1				59,9	12,0		6,0		45,3		23,4		26,0	0,2	29,1		16,7	4,5	41,1			7,1	0,4			44,6				43,5	
Panschwitz-Kuckau (440)	4	5	11	9	35	30	13,4	12,0	80,0	45,3	16,4	28,9	20,0	29,0	17,3	34,1		11,6	11,6	22,8		7,3	2,8	7,1		6,8	5,4	4,9			19,8	0,1			10,1	0,1			16,7	
Räckelwitz (470)	8	8	19	18	60	59	20,8	19,0					100,0					9,5		30,3		50,4		44,3		40,1		6,4				13,9			3,5	5,1			96,5	
Ralbitz-Rosenthal (500)	4	5	11	12	36	39	11,6	11,0	67,4	20,1	15,1	30,1	32,6	11,2	5,0	29,2		49,7		26,4		18,8	1,4	7,5		0,2	4,7	3,2			4,7	3,4			33,4	0,2			35,7	
Landkreis Bautzen gesamt	7	6	19	17	60	54	15,2	13,0	60,5	33,8	6,9	32,0	29,6	21,1	12,5	30,8	9,0	11,7	11,7	17,0	0,7	11,6	10,1	7,9	0,1	7,3	6,9	5,2		5,6	5,4	2,5		8,9	10,8	2,9			35,8	0,1
Deutschland gesamt	8	7	22	18	70	58	NA	NA	69,4	46,2	11,0	NA	20,8	19,7	18,2	NA	7,4	8,5	14,7	NA	1,9	6,4	9,8	NA	0,3	5,0	6,4	NA	0,1	3,8	4,4	NA		9,4	8,5	NA	1,0		27,0	NA

Anmerkungen: A: Auto; R: Fahrrad; F: Fuß; Ö: ÖPNV; AV: Arithmetisches Mittel; ME: Median

Quellen: Thünen-Erreichbarkeitsmodell, Dr. Stefan Neumeier; Daten Bevölkerung: Zensus 2011, (c) Statistisches Bundesamt, Wiesbaden, 2015

Tabelle: Mittlere Erreichbarkeit von Internisten in Minuten (Datenstand Standorte: 2016) sowie Wegezeit in Minuten nach Bevölkerung - Landkreis Bautzen

Erreichbarkeit durch ambulante Pflegedienste in Minuten (Datenstand Standorte: 2014)
- Landkreis Bautzen -

(a) mit Pkw

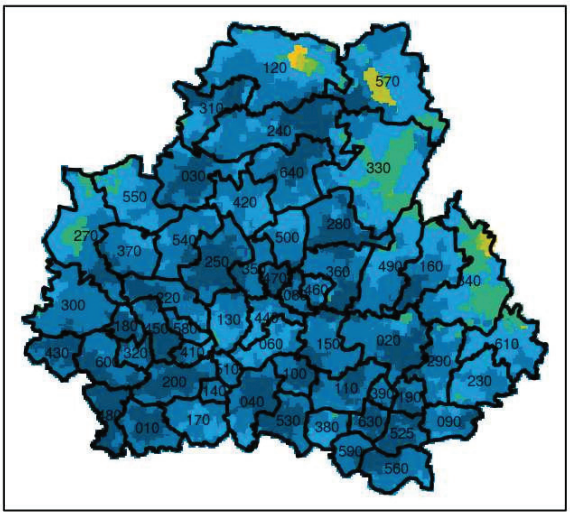

(d) Gemeinde-Median mit Pkw

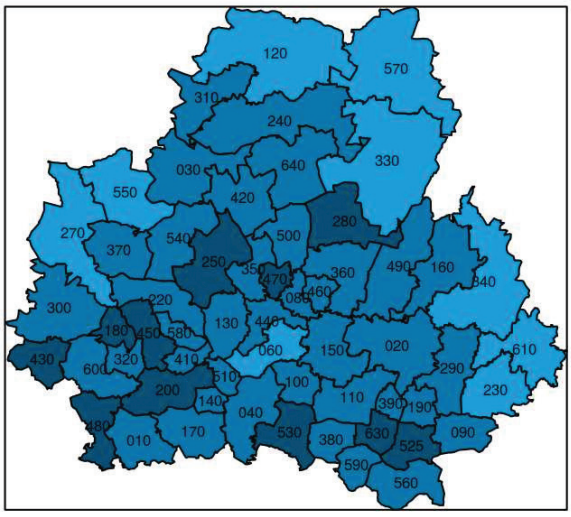

(b) mit Fahrrad

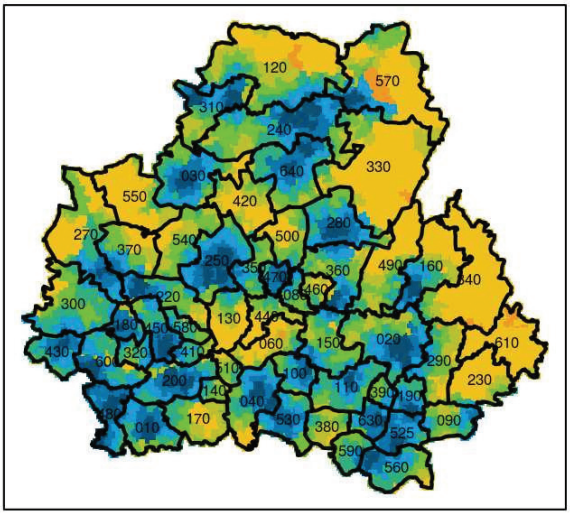

(e) Gemeinde-Median mit Fahrrad

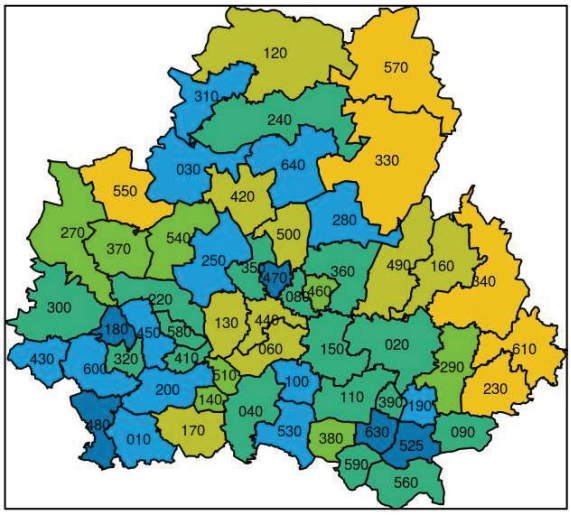

(c) fußläufig

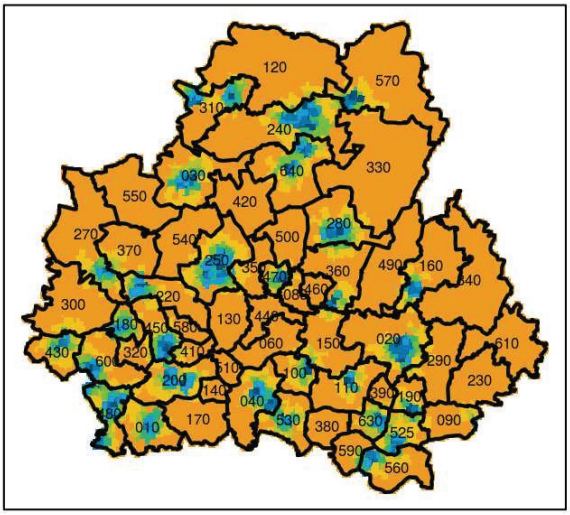

(f) Gemeinde-Median fußläufig

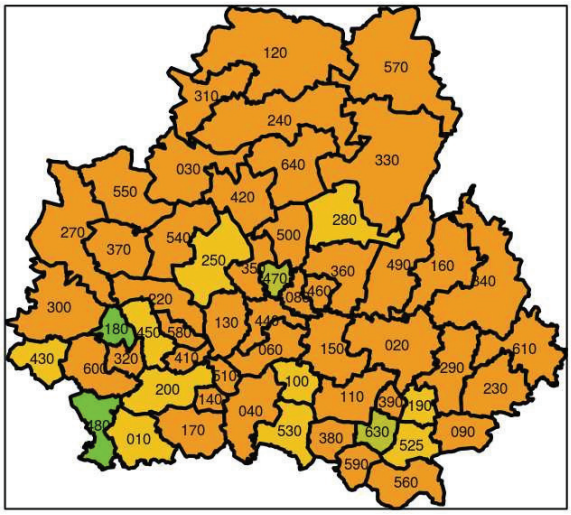

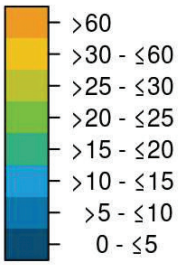

Quellen: Thünen-Erreichbarkeitsmodell; © GeoBasis-DE / BKG 2018; Map tiles by Stamen Design, under CC BY 3.0. Data by OpenStreetMap, under ODbL

Region/(Schlüssel in Karte)	Bewohnte Gebiete						Wegezeit in Minuten																					
	AV	ME	AV	ME	AV	ME	0 - ≤5			>5 - ≤10			>10 - ≤15			>15 - ≤20			>20 - ≤25			>25 - ≤30			>30 - ≤60			>60		
	Verkehrsträger																											
	A	A	R	R	F	F	A	R	F	A	R	F	A	R	F	A	R	F	A	R	F	A	R	F	A	R	F	A	R	F
	Wegezeit in Minuten						Bevölkerung in % (Zensus 2011)																							
Arnsdorf (010)	4	4	10	10	31	32	73,2	48,8	7,6	26,8	13,8	21,1		29,2	17,2		7,9	5,6		0,3	8,1			2,5			25,1			12,9
Bautzen (020)	5	4	11	10	36	32	88,4	74,5	22,4	11,4	12,7	29,9	0,2	6,2	20,8		1,5	7,4		3,7	4,2		1,5	2,2			6,0			7,1
Bernsdorf (030)	4	4	11	9	36	29	83,2	48,2	4,9	14,7	29,6	28,4	2,1	8,5	13,3		6,4	10,1		4,6	9,8		1,3	8,5		1,5	10,0			15,1
Burkau (060)	10	10	29	29	93	94				27,9			72,1	0,1		0,1	5,2			4,3			47,2			43,2			100,0
Cunewalde (090)	7	7	19	19	61	61	30,0			67,3	5,1		2,7	28,3			32,4	0,1		29,7	0,1		4,5	2,0			28,2			69,6
Demitz-Thumitz (100)	4	4	12	12	39	38	63,6	10,3	4,6	36,4	10,3	3,6		54,9	2,0		18,5	2,1		6,1	0,3			3,6			50,4			33,3
Doberschau-Gaußig (110)	6	6	15	16	49	51	25,4	1,7	0,8	74,6	5,5	0,1		26,2	0,3		58,4	3,3		8,1	0,3			2,2			17,8			75,3
Elsterheide (120)	8	8	24	20	76	63	11,6			57,7	0,3		30,6	16,4			35,4			7,9	0,1		10,8	0,1		29,2	14,9			84,9
Elstra (130)	9	9	26	25	84	80	0,7			67,7	0,6		31,6	0,1			14,1			46,4			7,6	0,2		31,2	0,5			99,3
Göda (150)	6	6	17	18	56	59	18,9			80,8	8,7		0,3	19,4			38,6	0,3		31,4	2,7		1,9	3,9			14,7			78,3
Großdubrau (160)	6	6	17	15	54	49	52,2	15,0	2,7	36,2	33,1	5,0	11,7	14,7	7,4		12,9	16,3		4,9	6,8		6,7	9,9		12,6	8,1			43,9
Großröhrsdorf (200)	3	3	8	8	27	26	89,9	52,5	10,3	10,1	30,1	28,5		8,3	11,4		9,1	11,2			9,4			8,8			8,7			11,5
Haselbachtal (220)	5	6	16	17	50	55	35,9	16,7	2,5	60,7	7,7	5,7	3,4	11,3	6,4		13,2	5,3		40,4	2,7		10,6	1,8		0,1	9,7			65,9
Hochkirch (230)	11	10	36	35	115	113				45,9			53,0			1,1				0,9			17,0			82,1			100,0
Hoyerswerda (240)	4	4	9	7	30	23	90,3	78,6	13,7	9,4	11,1	31,9	0,3	3,6	31,4		4,1	7,6		2,5	2,1			2,5			3,6			7,1
Königswartha (280)	4	4	12	12	37	37	80,9	65,4	13,1	19,1	5,7	24,9		11,8	13,8		3,4	14,2		11,5	2,6		2,2	2,4			9,0			20,1
Kubschütz (290)	8	8	22	21	70	68	13,8			82,4	2,1		3,7	15,8		0,1	33,9			22,0			19,6	2,1		6,4	9,3		0,1	88,7
Lauta (310)	6	7	14	14	44	45	28,9	11,9	1,2	62,6	11,0	7,1	8,4	32,4	3,4		35,4	5,2		7,9	1,1		1,3	2,6			31,0			48,5
Lohsa (330)	12	12	37	36	118	114				29,4			42,3			28,2	0,1			4,4			30,3			64,9		0,4	100,0
Malschwitz (340)	14	14	41	42	131	134				17,1			53,3			29,6	6,8			5,0			5,1			83,1			100,0
Neukirch/Lausitz (380)	8	8	23	24	73	75	4,7			90,8			4,5	4,8			21,4			45,7			27,8			0,4	3,4			96,6
Oßling (420)	9	10	28	28	90	90				73,4			26,6				6,2			19,2			43,1			31,5			100,0
Ottendorf-Okrilla (430)	4	4	11	11	36	34	81,5	28,8	3,1	18,0	36,2	6,6	0,5	17,2	12,8		17,1	22,5		0,2	9,6			8,8		0,6	16,2			20,5
Radeberg (480)	2	2	6	5	18	16	99,1	67,1	16,8	0,9	27,3	25,5		4,6	22,0		1,0	13,1			12,3			4,6			4,5			1,3
Radibor (490)	8	8	25	24	82	79	5,1			65,0	2,2		29,9	2,8			16,7			31,0	0,3		16,0	2,0		31,2	2,3			95,4
Schirgiswalde-Kirschau (525)	4	4	9	9	29	30	82,8	29,9	8,9	17,2	35,8	4,9		31,9	11,5		2,4	9,0			11,2			15,2			36,7			2,5
Schmölln-Putzkau (530)	4	4	10	10	33	31	73,6	27,6	4,6	26,4	26,1	11,6		24,7	6,7		21,5	9,3		0,1	9,9			7,7			18,8			31,5
Schwepnitz (550)	11	10	34	33	109	106				74,7			24,2			1,0	0,3			4,8			12,4			82,6			100,0
Sohland a.d. Spree (560)	6	6	14	15	46	47	43,1	18,0	3,8	51,1	16,4	7,3	5,9	25,8	7,0		18,0	5,2		10,8	5,0		10,7	3,4		0,3	20,1			48,3
Spreetal (570)	9	9	26	26	83	82	20,1	18,0	9,7	64,8		6,7	12,2	11,1	1,7		23,1			10,0		2,9	14,2			20,6	10,5		2,9	71,4
Steinigtwolmsdorf (590)	7	7	18	19	59	60	13,8			86,1	0,8		0,1	24,1			33,9			41,3							15,5			84,5
Wachau (600)	4	4	12	13	38	43	65,8	16,4	3,5	34,2	18,9	6,3		27,1	6,6		37,5	1,8			6,1			10,0			19,6			46,1
Weißenberg (610)	12	12	47	46	151	146				9,8			84,1			6,0							0,5			98,0		1,5	100,0
Wilthen (630)	3	3	8	7	24	22	97,6	68,2	3,0	2,4	24,9	24,2		5,6	34,0		1,2	12,2			13,8			5,5			4,5			2,9
Wittichenau (640)	5	5	12	12	38	40	79,5	55,9	12,0	20,2	12,3	18,0	0,3	17,3	21,1		7,1	9,9		7,4	2,0		0,1	5,0			15,5			16,4
Bischofswerda (040)	5	4	12	8	38	26	83,7	58,3	7,5	14,2	24,3	26,2	2,1	1,5	20,6		7,9	20,9		4,6	6,0		2,2	1,4		1,2	0,8			16,6
Rammenau (510)	8	8	21	21	68	67				95,5			4,5				71,7			22,1			6,2							100,0
Frankenthal (140)	7	7	23	23	72	73	0,2			97,0			2,8				31,7			62,1			6,2							100,0
Großharthau (170)	9	9	26	28	85	88				74,4			25,6				19,3			10,2			44,0			26,5				100,0
Großpostwitz/O.L. (190)	4	4	10	10	33	33	85,7	16,5	6,3	14,3	51,5	1,8		21,9	3,1		10,0	10,0			19,6			22,8			23,7			12,6
Obergurig (390)	7	7	18	19	58	60	4,6			95,4	0,1			16,4			48,8			34,7				0,1			9,1			90,8
Kamenz (250)	3	3	7	6	22	18	96,9	72,0	15,2	3,1	23,1	29,4		3,5	22,2		0,7	16,3		0,7	2,0			6,3			7,2			1,4
Schönteichen (540)	8	8	24	24	77	77	6,9			86,6	0,4		6,4	2,4			20,3			40,8			29,0			7,2	0,4			99,6
Königsbrück (270)	5	4	10	8	33	26	82,1	45,9	7,0	14,0	36,6	22,5	3,7	13,1	13,3	0,1	0,5	20,6			12,5			5,0		3,9	14,7			4,4
Laußnitz (300)	6	6	15	15	49	49	27,9			72,1	2,4			50,5			46,5			0,7	1,2			0,9			31,9			66,0
Neukirch (370)	8	7	23	22	74	70	14,5			71,0	9,8		14,5	10,2			27,4			17,2	0,5		20,5	7,6		14,9	12,0			80,0
Neschwitz (360)	5	5	15	16	48	53	56,6	6,5	3,6	43,4	17,7	0,3		17,1	1,8		44,6	7,0		11,3	2,2		2,7	4,5		0,1	19,8			60,8
Puschwitz (460)	8	8	26	27	84	86	0,3			93,1			6,5	0,3			4,5			23,7			22,0			49,5				100,0
Großnaundorf (180)	2	2	5	4	17	13	100,0	68,2	17,0		20,4	35,0		11,4	16,2			16,9									14,8			
Lichtenberg (320)	7	7	17	17	54	55	1,1			98,9	0,1			23,5			49,8			26,6				0,1			12,5			87,4
Ohorn (410)	5	5	13	13	42	40	77,4	3,0		21,9	24,1		0,7	65,5	1,6		6,6	4,3			12,1		0,5	9,2		0,2	58,9			13,9
Pulsnitz (450)	3	3	8	6	24	20	96,0	63,9	23,4	4,0	17,1	27,5		7,5	11,8		11,5	7,7			5,0			2,5			9,2			12,8
Steina (580)	7	7	17	17	56	55	8,0			90,8	0,2		1,2	22,1			71,4			6,2			0,2	0,2			10,8			89,0
Crostwitz (080)	5	5	17	17	54	55	46,3			53,7	0,3			31,2			52,4			16,1	0,1						26,1			73,8
Nebelschütz (350)	6	6	16	16	52	51	20,6			79,4	1,4			43,0			33,8			21,7				0,4			38,0			61,6
Panschwitz-Kuckau (440)	10	9	26	26	83	83	1,4			71,0			27,6	11,6			26,9			28,0			18,0			15,5	4,6			95,4
Räckelwitz (470)	3	3	6	7	20	23	100,0	43,1	34,0		56,2	9,1		0,7				3,2			35,7			14,8			3,1			
Ralbitz-Rosenthal (500)	9	8	27	28	88	90	15,0			54,4	0,2		30,5	3,5			16,8			14,4			26,6	0,2		38,6	3,1			96,8
Landkreis Bautzen gesamt	6	6	18	16	57	52	62,9	40,7	9,0	29,2	15,1	16,5	6,8	11,4	13,3	1,1	12,3	7,7		7,8	4,5		4,8	3,7		7,8	10,4			34,9
Deutschland gesamt	7	6	19	16	60	51	71,9	46,7	10,6	21,5	21,3	18,4	5,5	9,3	15,2	0,9	6,7	10,3	0,1	5,2	6,9		3,7	4,9		6,8	9,4		0,3	24,2

Anmerkungen: A: Auto; R: Fahrrad; F: Fuß; AV: Arithmetisches Mittel; ME: Median

Quellen: Thünen-Erreichbarkeitsmodell, Dr. Stefan Neumeier; Daten Bevölkerung: Zensus 2011, (c) Statistisches Bundesamt, Wiesbaden, 2015

Tabelle: Mittlere Erreichbarkeit durch ambulante Pflegedienste in Minuten (Datenstand Standorte: 2014) sowie Wegezeit in Minuten nach Bevölkerung - Landkreis Bautzen

Erreichbarkeit der nächsten Polizeidienststelle der Landespolizeien in Minuten
(Datenstand Standorte: 2014 veröffentlicht: 2017)
- Landkreis Bautzen -

(a) mit Pkw

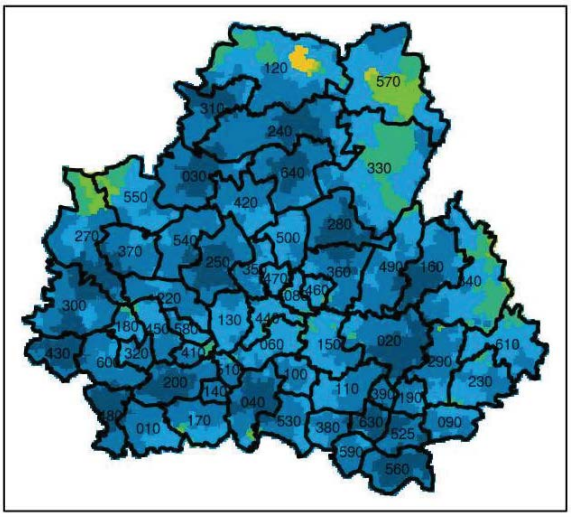

(d) Gemeinde-Median mit Pkw

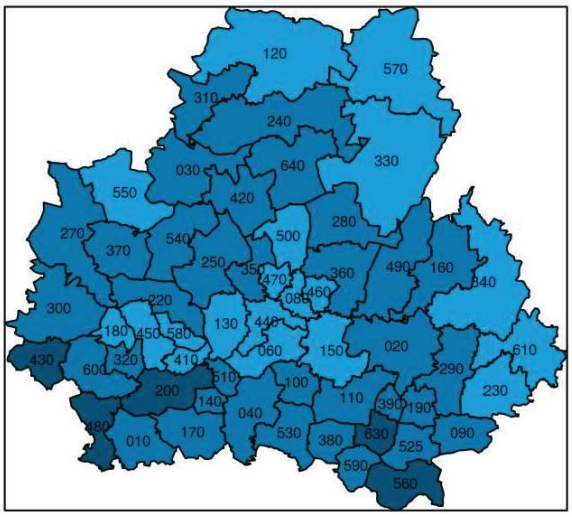

(b) mit Fahrrad

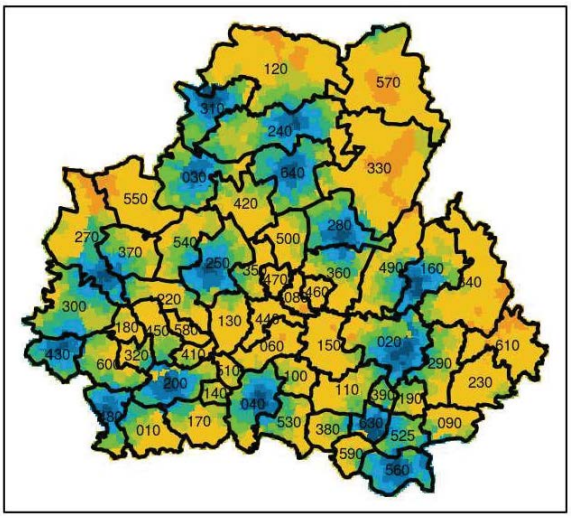

(e) Gemeinde-Median mit Fahrrad

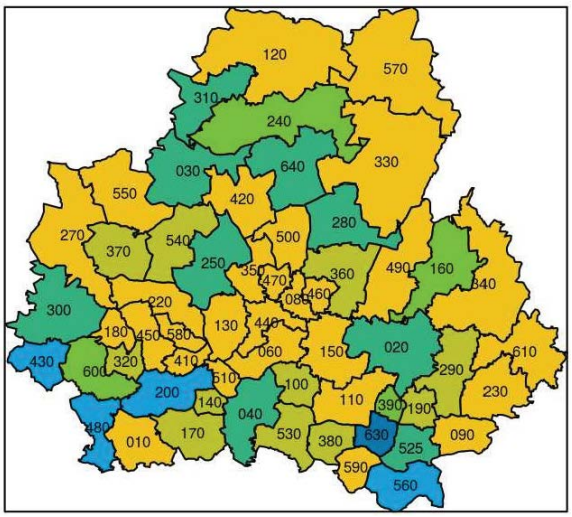

(c) fußläufig

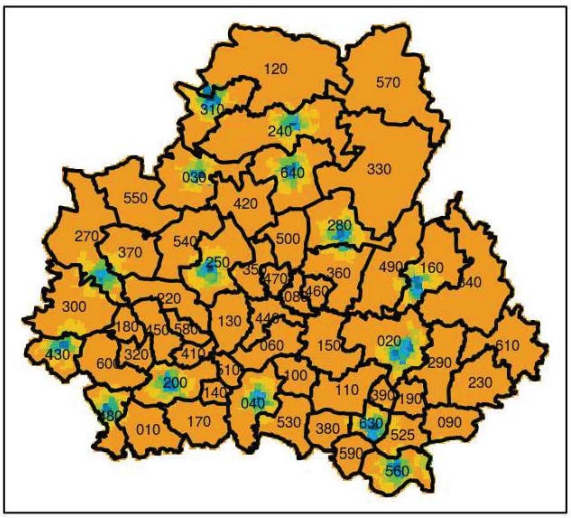

(f) Gemeinde-Median fußläufig

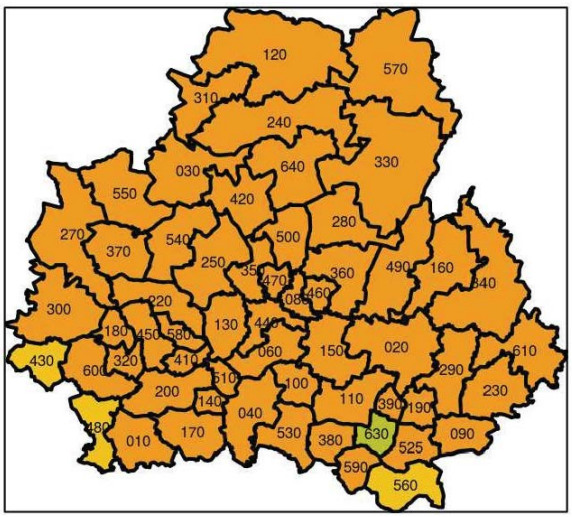

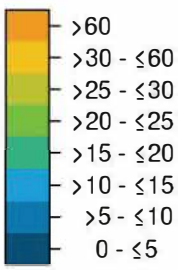

Quellen: Thünen-Erreichbarkeitsmodell; © GeoBasis-DE / BKG 2018; Map tiles by Stamen Design, under CC BY 3.0. Data by OpenStreetMap, under ODbL

Region/(Schlüssel in Karte)	Bewohnte Gebiete						Wegezeit in Minuten																							
	AV	ME	AV	ME	AV	ME	0 - ≤5			>5 - ≤10			>10 - ≤15			>15 - ≤20			>20 - ≤25			>25 - ≤30			>30 - ≤60			>60		
	Verkehrsträger																													
	A	A	R	R	F	F	A	R	F	A	R	F	A	R	F	A	R	F	A	R	F	A	R	F	A	R	F	A	R	F
	Wegezeit in Minuten						Bevölkerung in % (Zensus 2011)																							
Arnsdorf (010)	9	9	29	29	94	94	1,7			70,6			27,7	1,7			7,6			11,7			37,0			42,0	1,2			98,8
Bautzen (020)	4	4	14	11	44	36	93,0	40,7	1,5	6,4	44,4	7,4	0,6	8,4	21,8		1,1	31,0		2,8	17,1		1,7	5,6		0,9	8,1			7,5
Bernsdorf (030)	5	4	14	15	46	48	79,1	21,7	3,9	20,6	39,0	3,2	0,3	12,0	13,0		16,9	8,7		6,3	12,1		2,9	18,6		1,2	10,0			30,6
Burkau (060)	12	12	40	40	130	128				13,0			83,6			3,4							3,1			96,9				100,0
Cunewalde (090)	8	9	31	32	99	104	3,8			85,9			10,3	0,1			3,7			27,8			16,9			51,5				100,0
Demitz-Thumitz (100)	10	10	30	30	95	96				80,9			19,1				0,2			8,9			65,0			26,0				100,0
Doberschau-Gaußig (110)	9	9	30	31	97	100	2,5			65,0			32,5	1,3			33,5			10,9			12,2			42,2	1,3			98,7
Elsterheide (120)	9	9	32	28	104	90	4,4			54,4			35,1	1,3		6,0	17,5			26,4			2,3			51,7	0,2		0,9	99,8
Elstra (130)	10	11	34	32	110	104				35,1			64,9				0,7			9,7			41,0			48,7				100,0
Göda (150)	11	11	40	41	128	130				44,3			54,3			1,4				5,5			4,8			89,7				100,0
Großdubrau (160)	5	4	15	13	47	41	72,6	38,4	13,0	24,0	12,4	15,5	3,4	22,0	8,1		7,2	3,8		6,7	2,2		6,3	4,3		7,0	22,4			30,6
Großröhrsdorf (200)	4	4	13	14	42	44	78,3	41,8	5,7	21,7	18,1	16,4		15,3	17,5		17,1	8,7		5,6	6,2		2,1	5,3			10,6			29,5
Haselbachtal (220)	8	8	29	29	93	94	1,9			86,2			11,9	0,7			5,1			9,8			45,2			39,1				100,0
Hochkirch (230)	11	10	39	38	126	123				53,9			37,9			8,2							12,4			85,4			2,2	100,0
Hoyerswerda (240)	4	4	14	12	43	38	90,9	12,8	0,8	9,1	47,3	2,4		29,4	7,5		6,1	13,2		2,2	13,9		0,3	20,2		1,9	29,4			12,5
Königswartha (280)	4	4	14	14	44	46	75,6	50,4	9,8	24,4	19,4	24,4		3,1	13,9		10,7	16,1		13,9			2,5	5,3			3,0			27,4
Kubschütz (290)	8	8	25	25	81	79	7,6			83,1			9,0	5,7		0,2	22,0			32,6			25,2			14,3	3,0		0,1	97,0
Lauta (310)	5	5	12	12	40	38	77,0	23,2	4,4	23,0	38,2	10,8		21,6	6,8		12,4	6,8		4,5	6,6			16,4			29,8			18,4
Lohsa (330)	13	13	46	46	149	146				27,0			34,8			38,2	0,1			0,3			8,9			57,2			33,5	100,0
Malschwitz (340)	12	13	41	41	132	132				24,6			60,9			14,6	0,4			6,1			7,9			80,9			4,7	100,0
Neukirch/Lausitz (380)	8	8	28	28	90	89	4,8			89,3			6,0	0,6			10,1			27,1			34,3			27,9	0,6			99,4
Oßling (420)	9	9	29	29	93	93				84,0			16,0				5,5			16,0			40,3			38,2				100,0
Ottendorf-Okrilla (430)	4	4	12	11	37	36	91,0	33,2	3,5	9,0	28,4	6,9		21,7	16,4		14,8	17,3		1,2	10,7			6,6		0,6	15,6			22,9
Radeberg (480)	4	4	12	10	39	34	79,6	22,6	1,7	20,4	46,0	3,6		9,5	14,4		9,7	19,9		11,3	14,6			14,2		1,0	6,2			25,4
Radibor (490)	8	9	27	27	86	85	5,1	0,1		79,1	2,1		15,8	6,2	0,1		12,3	2,0		24,4			14,6			40,3	4,6			93,3
Schirgiswalde-Kirschau (525)	5	5	18	18	58	57	51,6			48,4	4,8			31,5			39,0			19,7	0,8		5,0	1,8			21,9			75,6
Schmölln-Putzkau (530)	7	7	23	22	74	72	9,5			86,9	2,9		3,6	6,1			38,4			25,2	0,9		18,9	1,5		8,6	4,9			92,6
Schwepnitz (550)	12	11	44	40	140	129				22,9			66,1			10,7			0,3				1,4			93,8			4,8	100,0
Sohland a.d. Spree (560)	4	4	11	11	34	35	87,6	18,8	5,6	12,4	27,7	3,6		37,9	9,0		15,6	6,8			6,7			9,7			32,9			25,7
Spreetal (570)	14	12	42	40	136	128				25,5			51,5			19,2	3,0		0,8	14,1		2,9	1,1			78,5			3,3	100,0
Steinigtwolmsdorf (590)	9	9	30	30	97	97				89,6			10,4							1,6			51,5			46,8				100,0
Wachau (600)	7	7	23	23	73	74	15,9			83,7			0,3	13,0			11,6			55,9			19,0			0,4	6,3			93,7
Weißenberg (610)	12	12	50	48	159	154				9,9			86,8			3,3										89,5			10,5	100,0
Wilthen (630)	2	2	7	6	23	20	99,5	70,5	4,7	0,5	25,6	21,2		3,4	42,0			15,2		0,5	8,4			3,2			5,0			0,5
Wittichenau (640)	6	6	15	16	47	51	67,0	50,0	11,9	33,0	11,8	14,8	0,1	9,6	22,6		15,6	5,5		8,8	3,3		4,2	1,0		0,2	10,0			31,0
Bischofswerda (040)	5	4	13	10	41	32	84,9	44,8	3,6	14,4	36,1	14,4	0,4	3,9	19,6	0,2	8,0	29,2	0,1	4,1	9,3		2,4	3,7		0,8	3,9			16,2
Rammenau (510)	8	8	30	29	96	92				95,7			2,6			1,6				28,3			52,2			19,5				100,0
Frankenthal (140)	8	8	26	26	83	84				100,0										28,0			72,0							100,0
Großharthau (170)	10	9	32	30	104	96				71,4			28,6	4,5						13,8			34,0			47,7	2,3			97,7
Großpostwitz/O.L. (190)	8	7	27	27	87	86	2,6			87,6			9,8				6,0			21,9			53,4			18,7				100,0
Obergurig (390)	7	7	22	22	70	70	3,1			96,9				0,1			21,2			54,3			24,4				0,1			99,9
Kamenz (250)	4	4	11	10	36	33	88,1	24,2	1,2	11,9	51,4	11,4		16,0	10,6		4,2	16,2		3,9	9,9		0,3	13,3			27,9			9,5
Schönteichen (540)	8	8	27	28	85	89	7,3			90,7	0,4		2,0	2,4			16,1			12,3			52,3	0,4		16,6	0,1			99,6
Königsbrück (270)	3	3	10	6	31	21	94,4	61,5	14,6	5,5	22,5	15,2		11,7	27,1		0,3	20,1	0,1		3,0			2,3		3,7	12,2		0,1	5,5
Laußnitz (300)	5	4	17	14	53	46	70,2			29,8	3,2			65,6			3,5			27,6	0,2			2,1			54,1			43,6
Neukirch (370)	7	7	24	23	78	74	18,0			67,6	2,9		14,4	12,6			20,2			24,3			23,8	0,5		16,3	15,0			84,5
Neschwitz (360)	8	8	28	27	90	86	22,6			70,9	0,9		6,4	11,4			17,9			19,8			15,5	0,1		34,5	12,2			87,7
Puschwitz (460)	11	11	42	43	136	137				37,2			62,8													100,0				100,0
Großnaundorf (180)	12	11	35	36	114	116							100,0										2,8			97,2				100,0
Lichtenberg (320)	9	9	30	29	95	94				84,1			15,9				2,0			41,9			16,1			39,9				100,0
Ohorn (410)	9	8	29	28	92	90				82,2			17,3			0,5				35,5			34,5			29,8			0,2	100,0
Pulsnitz (450)	9	9	27	25	86	79	0,6			80,3			19,2	1,8			24,8			43,7			9,0			20,8	0,6			99,4
Steina (580)	12	12	40	40	129	129				33,1			66,3			0,6										100,0				100,0
Crostwitz (080)	13	13	52	53	167	169							92,9			7,1										92,4			7,6	100,0
Nebelschütz (350)	9	9	28	28	90	90				88,1			11,9				1,5			36,9			25,3			36,4				100,0
Panschwitz-Kuckau (440)	13	13	44	43	140	139				5,5			92,2			2,3										100,0				100,0
Räckelwitz (470)	12	12	42	41	136	131							99,0			1,0										100,0				100,0
Ralbitz-Rosenthal (500)	11	11	34	34	110	111				39,9			60,1										23,8			76,2				100,0
Landkreis Bautzen gesamt	8	7	25	24	80	76	54,3	18,8	2,0	32,4	23,2	5,1	11,9	11,3	9,2	1,4	8,5	10,8		9,9	6,9		8,9	6,4		18,5	11,0		0,9	48,7
Deutschland gesamt	8	7	27	22	86	72	63,6	20,4	2,4	25,6	26,7	6,7	8,0	15,6	9,3	2,3	9,8	9,6	0,4	6,5	8,8	0,1	5,0	7,5		13,3	15,8		2,7	39,8

Anmerkungen: A: Auto; R: Fahrrad; F: Fuß; AV: Arithmetisches Mittel; ME: Median

Quellen: Thünen-Erreichbarkeitsmodell, Dr. Stefan Neumeier; Daten Bevölkerung: Zensus 2011, (c) Statistisches Bundesamt, Wiesbaden, 2015

Tabelle: Mittlere Erreichbarkeit der nächsten Polizeidienststelle der Landespolizeien in Minuten (Datenstand Standorte: 2014 veröffentlicht 2017) sowie Wegezeit in Minuten nach Bevölkerung - Landkreis Bautzen

Erreichbarkeit von Haltestellen im öffentlichen Verkehr in Minuten (Datenstand Standorte: 2018)
- Landkreis Bautzen -

(a) mit Pkw

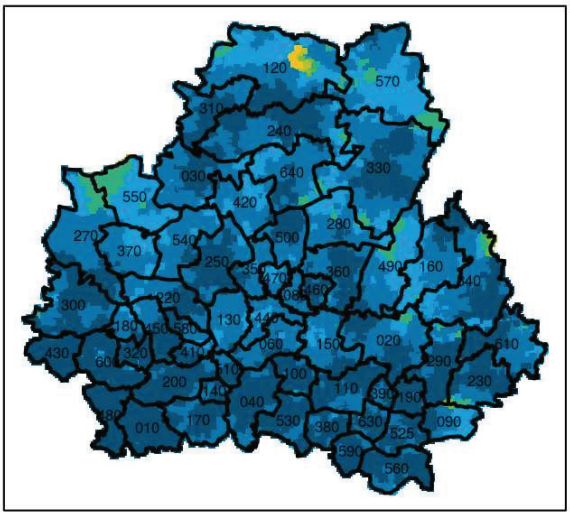

(d) Gemeinde-Median mit Pkw

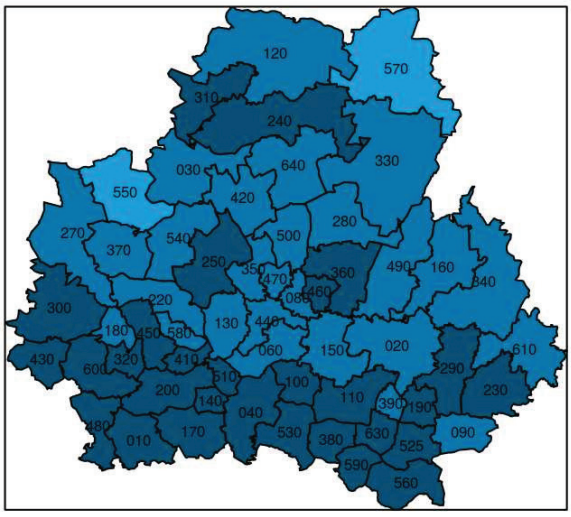

(b) mit Fahrrad

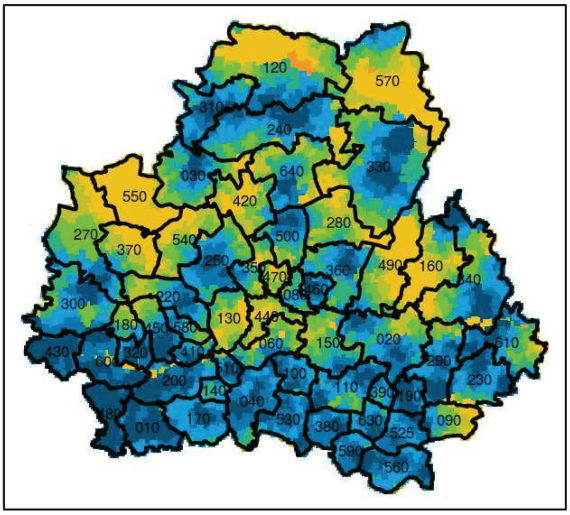

(e) Gemeinde-Median mit Fahrrad

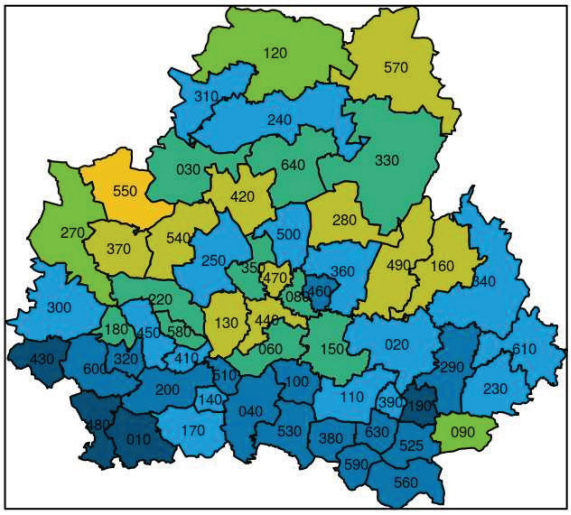

(c) fußläufig

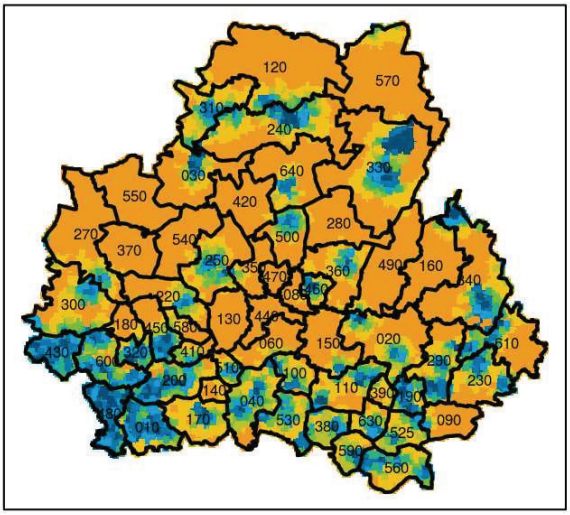

(f) Gemeinde-Median fußläufig

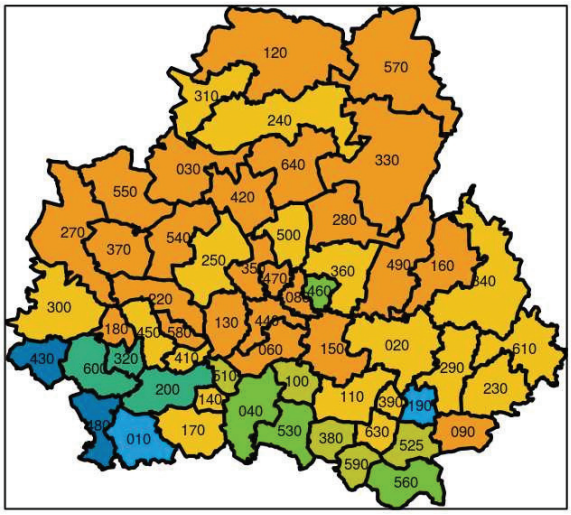

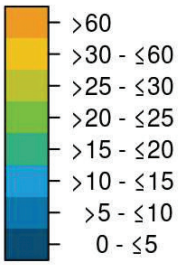

Quellen: Thünen-Erreichbarkeitsmodell; © GeoBasis-DE / BKG 2018; Map tiles by Stamen Design, under CC BY 3.0. Data by OpenStreetMap, under ODbL

Region/(Schlüssel in Karte)	Bewohnte Gebiete						Wegezeit in Minuten																					
	AV	ME	AV	ME	AV	ME	0 - ≤5			>5 - ≤10			>10 - ≤15			>15 - ≤20			>20 - ≤25			>25 - ≤30			>30 - ≤60			>60		
	Verkehrsträger																													
	A	A	R	R	F	F	A	R	F	A	R	F	A	R	F	A	R	F	A	R	F	A	R	F	A	R	F	A	R	F
	Wegezeit in Minuten						Bevölkerung in % (Zensus 2011)																							
Arnsdorf (010)	1	1	3	2	8	6	99,9	94,2	45,9		5,5	39,8		0,1	8,1			5,4			0,3						0,3			
Bautzen (020)	5	5	11	11	36	34	68,8	24,0	2,6	30,8	41,2	7,7	0,4	29,6	9,6		3,9	17,6		1,1	13,2		0,2	8,9			25,9			14,5
Bernsdorf (030)	5	5	13	14	42	45	72,1	28,4	6,2	25,6	33,3	12,2	2,3	13,6	9,2		17,7	9,2		4,4	17,5		1,6	6,6		0,9	11,1			28,1
Burkau (060)	7	7	20	20	64	66	19,6			79,9	3,4		0,4	21,5			42,0			23,4	0,6		9,7	2,2			14,3			82,8
Cunewalde (090)	7	8	17	18	56	56	50,0	24,5	2,7	41,6	10,2	16,8	8,4	21,6	5,1		18,7	4,4		14,7	1,8		8,5	2,0		1,8	18,5			48,7
Demitz-Thumitz (100)	3	3	8	7	25	22	94,8	59,0	12,7	5,2	20,8	32,7		17,2	10,0		3,0	8,6			14,5			1,3			11,3			8,9
Doberschau-Gaußig (110)	4	4	10	10	32	32	83,3	33,6	15,0	16,7	33,9	5,9		19,5	9,2		10,2	19,4		2,8	2,5			6,1			28,2			13,6
Elsterheide (120)	6	7	18	16	59	50	43,5	15,0	8,5	36,5	26,2	2,3	20,1	5,3	4,3		15,4	3,7		14,2	6,7		2,5	11,4		21,4	8,8			54,4
Elstra (130)	8	8	24	24	78	78	0,7			93,3			6,0	0,7			10,0			54,2			26,2			8,9	0,7			99,3
Göda (150)	6	6	18	18	57	59	35,7	6,2	0,7	59,0	4,5	1,9	5,4	32,4	3,4		27,1	2,0		19,6	0,4		9,8	2,1		0,4	27,2			62,3
Großdubrau (160)	10	10	34	36	109	115	1,7			33,6			56,2			8,5	5,8			9,7			14,5			70,0				100,0
Großröhrsdorf (200)	2	2	5	3	16	11	97,3	76,8	41,3	2,7	15,8	26,6		6,3	8,2		1,0	7,3			6,6			2,2			6,5			1,3
Haselbachtal (220)	5	6	15	14	47	45	59,9	23,0	8,7	39,0	28,3	3,4	1,1	15,0	8,4		10,1	8,0		11,9	9,3		11,6	10,6			16,8			34,9
Hochkirch (230)	3	3	8	8	27	27	83,6	34,0	5,2	16,2	30,5	14,0		24,3	10,2		10,6	17,5		0,3	9,8			2,6			28,7			11,9
Hoyerswerda (240)	3	3	8	6	26	20	94,7	72,2	17,7	5,3	19,3	18,1		4,4	34,8		2,2	14,6			3,6		1,4	2,0		0,5	4,8			4,5
Königswartha (280)	8	8	24	24	78	76	38,1			41,1			20,7	0,4			53,3			27,2			7,8			11,3	0,4			99,6
Kubschütz (290)	4	3	10	8	32	27	74,4	32,3	18,0	25,2	37,1	9,2	0,3	9,8	4,3		3,4	4,7	0,1	10,8	9,7		6,4	16,8		0,1	15,0		0,1	22,2
Lauta (310)	4	3	8	8	25	26	87,2	54,4	7,3	12,8	27,4	24,2		17,4	22,4		0,8	3,2			6,5			10,7			20,9			4,8
Lohsa (330)	6	6	14	12	47	38	48,8	21,1	11,8	26,8	28,6	8,5	24,3	12,3	0,6	0,1	4,5	5,1		12,3	9,8		4,3	9,5		17,0	15,3			39,4
Malschwitz (340)	5	5	14	13	46	42	42,2	20,8	9,1	53,7	7,9	10,3	4,2	14,4	1,4		32,2	1,4		8,8	1,6		4,7	4,0		11,1	15,0			57,1
Neukirch/Lausitz (380)	3	3	6	7	20	21	89,1	37,0	5,1	10,9	59,1	13,8		3,9	13,7			11,8			22,3			22,9			10,3			
Oßling (420)	9	10	27	28	86	91	0,4			61,9			37,8	0,8			8,5			16,5			31,6			42,5	0,7			99,3
Ottendorf-Okrilla (430)	2	1	3	2	10	8	99,4	97,8	40,9		1,6	45,9	0,6		8,4			3,8			0,4			0,1		0,6				0,6
Radeberg (480)	1	1	2	2	7	6	99,8	98,3	50,9	0,2	1,7	36,5			10,9			0,8			1,0									
Radibor (490)	9	10	27	28	88	91	9,0	0,2		49,9	2,5		37,3	3,8	0,2	3,9	16,7	0,8		25,1			6,7	0,8		45,0	3,2			95,1
Schirgiswalde-Kirschau (525)	4	4	8	8	26	25	82,5	25,2	1,4	17,5	52,7	6,4		22,1	13,5			16,8			16,5			16,3			29,2			
Schmölln-Putzkau (530)	3	3	7	6	22	21	94,8	38,3	4,7	5,1	49,2	14,1		12,5	14,1			28,6			12,7			10,6			15,1			
Schwepnitz (550)	12	12	43	42	137	134				7,6			81,5			10,9							0,3			99,7				100,0
Sohland a.d. Spree (560)	3	3	7	6	21	19	90,5	52,6	9,5	9,5	34,2	22,6		12,4	17,9		0,8	9,2			12,2			10,5			15,8			2,4
Spreetal (570)	9	9	27	27	88	88	17,4			48,8	11,7		30,9	5,6		2,9	12,1	1,6		5,0	1,5		31,4	5,7		33,9	8,7		0,3	82,6
Steinigtwolmsdorf (590)	3	3	8	8	25	27	97,0	23,8	1,6	3,0	58,2	2,3		18,0	13,2			22,5			13,6			22,7			24,1			
Wachau (600)	1	1	2	2	8	6	99,9	96,0	44,2	0,1	3,9	37,4		0,1	13,8			4,0			0,2			0,3			0,1			
Weißenberg (610)	5	6	15	13	47	42	38,0	19,9	5,0	60,4	13,6	6,9	1,5	16,2	5,9	0,1	13,1	4,9		30,2	7,1		6,2	2,9		0,6	13,8		0,1	53,6
Wilthen (630)	4	3	8	7	25	21	98,9	41,0	0,9	1,1	51,6	6,5		7,0	26,2		0,5	29,3			20,4			8,1			8,1			0,5
Wittichenau (640)	7	6	17	17	55	55	48,1	3,2	1,9	47,0	16,6	1,1	4,9	48,6	0,2	0,1	8,7	0,4		16,8	2,9		6,1	6,0		0,1	51,1			36,4
Bischofswerda (040)	3	3	6	6	20	18	97,7	61,8	5,1	2,3	34,7	17,6		2,8	33,0		0,8	20,6			16,6			3,3			2,6			1,2
Rammenau (510)	3	3	6	5	19	17	95,6	76,0	32,3	4,4	22,1	19,4		0,6	22,9		1,3	4,0			10,8			6,8			2,6			1,3
Frankenthal (140)	4	4	14	14	45	46	81,0			19,0	4,4			54,2			41,4							2,6			37,2			60,2
Großharthau (170)	4	4	9	10	29	33	85,6	25,0	11,1	14,4	27,6	5,8		46,8	6,6		0,7	9,5			5,2			9,4			49,4			3,0
Großpostwitz/O.L. (190)	2	2	4	3	12	10	100,0	84,6	37,0		14,4	25,0		1,0	18,3			11,6			2,5			2,8			2,8			
Obergurig (390)	5	5	11	11	34	35	45,8	1,3		54,2	32,8			60,3	1,3		5,5	0,9			5,5			18,4			60,8			13,1
Kamenz (250)	3	3	8	7	26	22	94,7	53,6	13,9	5,2	33,3	8,2		9,6	23,8		2,8	17,9		0,7	14,3			8,8			8,2			5,0
Schönteichen (540)	8	8	25	26	81	84	7,3			90,6	0,4		2,1	5,3			13,9			30,4			39,2	0,4		10,9	2,4			97,3
Königsbrück (270)	4	4	10	8	30	27	82,8	39,6	4,2	17,1	41,9	13,8		8,3	21,5	0,1	10,1	11,4			17,5			11,1		0,1	8,2			12,3
Laußnitz (300)	4	4	10	7	31	23	77,9	66,0	5,2	22,1	3,4	40,8		2,8	20,1		27,8	0,7			1,6						1,6			30,1
Neukirch (370)	9	8	28	27	90	87	7,9			74,4			17,6	8,1			7,4			25,0			28,5			31,0	2,8			97,2
Neschwitz (360)	4	4	13	12	42	40	89,5	11,0	2,3	10,5	21,4	5,4		41,8	2,9		16,7	1,6		9,1	9,9			5,2			42,3			30,5
Puschwitz (460)	3	2	7	6	22	19	93,1	36,1	15,0	6,9	20,0	4,9		43,9	15,2			11,9			0,5			5,6			46,9			
Großnaundorf (180)	6	6	15	16	47	51	15,0			85,0	10,6			23,4			66,0							3,2			13,2			83,6
Lichtenberg (320)	1	1	3	2	10	7	100,0	90,1	50,9		9,5	33,7		0,5	4,4			5,0			4,9			0,6			0,5			
Ohorn (410)	4	3	9	8	29	27	82,3	16,3	4,4	17,5	65,2	5,4	0,2	13,9	6,3		4,4	3,6			25,4			29,3			18,2		0,2	7,5
Pulsnitz (450)	3	2	8	4	25	12	86,5	74,0	33,7	13,5	5,9	34,7		4,1	4,6		9,9	2,3		4,6	0,9		1,5	2,7			3,4			17,7
Steina (580)	6	6	15	16	48	51	43,9			55,5	19,0		0,6	36,1			41,0	0,5		4,0	1,6			13,6			33,6			50,6
Crostwitz (080)	6	7	16	17	53	54	39,8			60,2				58,5			39,3			2,2						49,4			50,6
Nebelschütz (350)	7	7	20	18	62	56	25,6			74,4	7,0			31,4			21,6			9,0			30,3	1,3		0,8	35,0			63,7
Panschwitz-Kuckau (440)	9	9	28	28	88	88				83,9			16,1				1,3			18,8			55,9			24,0			100,0
Räckelwitz (470)	9	9	26	27	84	86				83,5			16,5							25,2			74,5			0,3			100,0
Ralbitz-Rosenthal (500)	5	5	13	13	42	40	52,7	27,6	8,4	47,2	5,0	11,7	0,2	32,6	6,5		8,1	4,0		13,4			13,3				29,4			40,1
Landkreis Bautzen gesamt	5	4	13	10	41	32	74,5	44,3	13,8	21,1	23,3	15,0	4,1	13,2	13,3	0,3	6,7	9,7		4,6	7,5		3,5	5,8		4,3	13,2			21,6
Deutschland gesamt	4	3	11	6	36	21	86,4	71,9	40,1	10,6	10,9	21,8	2,4	5,8	8,7	0,5	3,8	5,0	0,1	2,5	3,5		1,8	2,6		3,1	5,8		0,2	12,3

Anmerkungen: A: Auto; R: Fahrrad; F: Fuß; AV: Arithmetisches Mittel; ME: Median

Quellen: Thünen-Erreichbarkeitsmodell, Dr. Stefan Neumeier; Daten Bevölkerung: Zensus 2011, (c) Statistisches Bundesamt, Wiesbaden, 2015

Tabelle: Mittlere Erreichbarkeit von Haltestellen im öffentlichen Verkehr in Minuten (Datenstand Standorte: 2018) sowie Wegezeit in Minuten nach Bevölkerung - Landkreis Bautzen

Erreichbarkeit von Bushaltestellen im öffentlichen Verkehr in Minuten (Datenstand Standorte: 2018)
- Landkreis Bautzen -

(a) mit Pkw

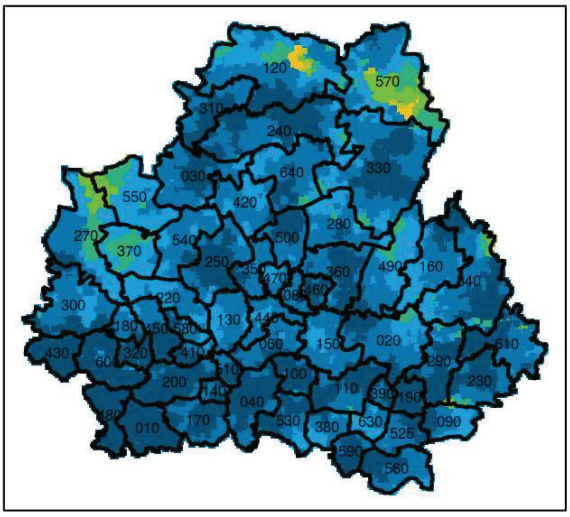

(d) Gemeinde-Median mit Pkw

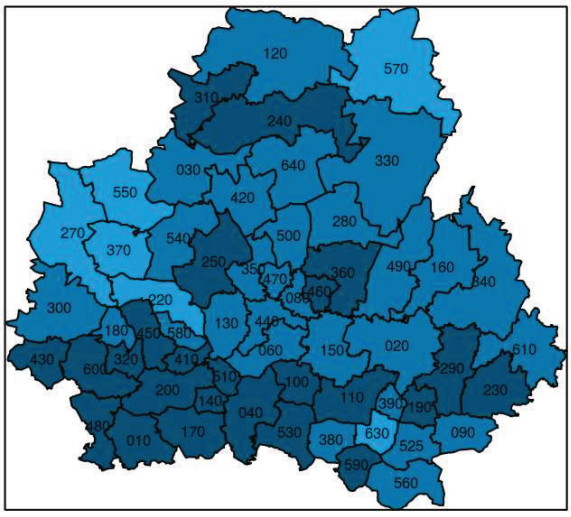

(b) mit Fahrrad

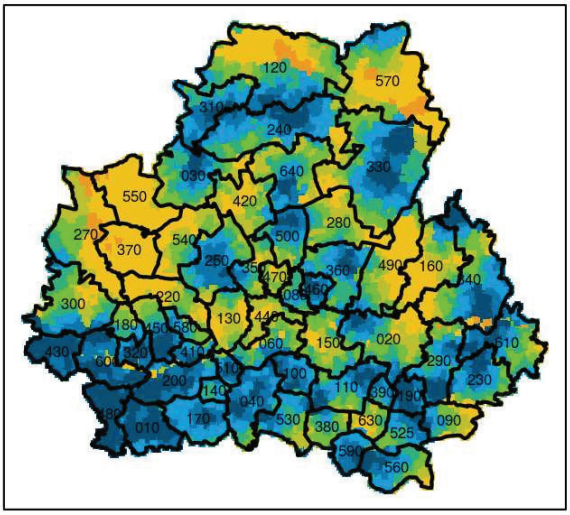

(e) Gemeinde-Median mit Fahrrad

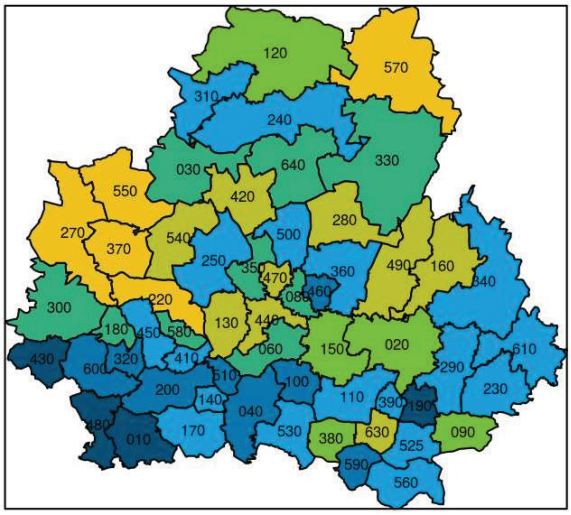

(c) fußläufig

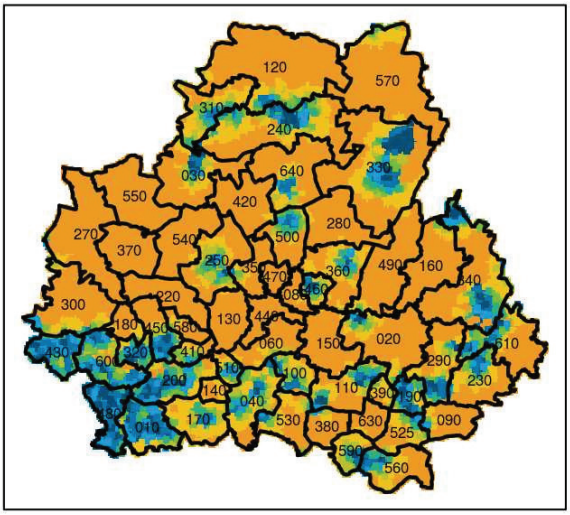

(f) Gemeinde-Median fußläufig

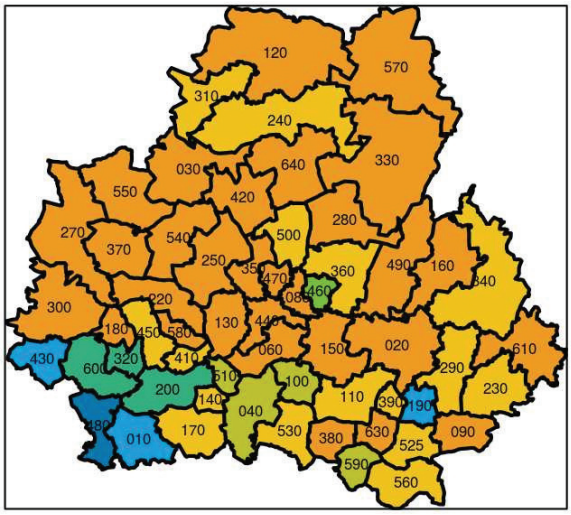

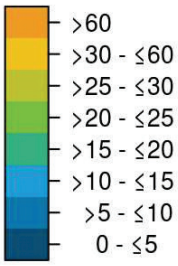

Quellen: Thünen-Erreichbarkeitsmodell; © GeoBasis-DE / BKG 2018; Map tiles by Stamen Design, under CC BY 3.0. Data by OpenStreetMap, under ODbL

Region/(Schlüssel in Karte)	Bewohnte Gebiete						Wegezeit in Minuten																							
	AV	ME	AV	ME	AV	ME	0 - ≤5			>5 - ≤10			>10 - ≤15			>15 - ≤20			>20 - ≤25			>25 - ≤30			>30 - ≤60			>60		
	Verkehrsträger																													
	A	A	R	R	F	F	A	R	F	A	R	F	A	R	F	A	R	F	A	R	F	A	R	F	A	R	F	A	R	F
	Wegezeit in Minuten						Bevölkerung in % (Zensus 2011)																							
Arnsdorf (010)	1	1	3	2	8	6	100,0	94,3	46,0		5,5	39,8		0,1	8,1			5,4			0,3					0,3			
Bautzen (020)	7	7	20	21	64	68	8,4	0,2	0,1	69,8	3,6		21,9	4,8	0,1		14,2	0,2		35,7	0,7		36,4	1,9		5,1	4,7			92,4
Bernsdorf (030)	5	5	13	14	42	45	72,1	28,4	6,2	25,6	33,3	12,2	2,3	13,6	9,2		17,7	9,2		4,4	17,5		1,6	6,6		0,9	11,1			28,1
Burkau (060)	7	7	20	20	64	66	19,6			79,9	3,4		0,4	21,5			42,0			23,4	0,6		9,7	2,2			14,3			82,8
Cunewalde (090)	7	8	17	18	56	56	50,0	24,5	2,7	41,6	10,2	16,8	8,4	21,6	5,1		18,7	4,4		14,7	1,8		8,5	2,0		1,8	18,5			48,7
Demitz-Thumitz (100)	3	3	8	7	25	22	94,8	59,0	9,4	5,2	20,8	36,0		17,2	10,0		3,0	8,6			14,5			1,2			11,4			8,9
Doberschau-Gaußig (110)	4	4	11	11	36	36	79,3	33,6	15,0	20,7	28,4	5,9		19,5	9,2		14,2	19,2		4,2	1,1			4,8			24,8			19,9
Elsterheide (120)	7	7	19	16	61	50	43,5	15,0	8,5	36,5	26,2	2,3	17,2	5,3	4,3	2,9	15,4	3,7		14,2	6,7		2,5	11,4		18,5	8,8		2,9	54,4
Elstra (130)	9	9	25	25	80	81	0,7			85,9			13,4	0,7			10,0			51,4			25,8			12,1	0,7			99,3
Göda (150)	8	8	22	22	72	72	1,2			86,8			11,9	4,7			22,1			30,3			37,6			5,3	2,5			97,5
Großdubrau (160)	10	10	34	36	110	115	1,7			33,6			56,2			8,5	5,8			9,7			14,5			70,0				100,0
Großröhrsdorf (200)	2	2	5	3	16	11	97,3	76,8	40,3	2,7	15,8	27,3		6,3	8,5		1,0	7,3			6,6			2,2			6,5			1,3
Haselbachtal (220)	9	10	30	29	95	94	0,6			69,2			30,2	0,6			11,4			23,9			27,4			36,7	0,6			99,4
Hochkirch (230)	4	4	11	12	36	39	71,7	27,1	3,9	28,3	27,4	8,3		18,7	10,2		23,5	17,5		3,4	9,5			1,6			20,6			28,4
Hoyerswerda (240)	3	3	8	6	26	20	94,7	72,2	17,6	5,3	19,3	17,9		4,4	35,0		2,2	14,2			4,1		1,4	2,0		0,5	4,8			4,5
Königswartha (280)	8	8	24	24	78	76	38,1			41,1			20,7	0,4			53,3			27,2			7,8			11,3	0,4			99,6
Kubschütz (290)	5	5	14	14	43	45	56,0	13,5	11,0	43,6	13,1	1,7	0,3	22,0	0,1		29,8	3,1	0,1	14,6	5,9		6,9	2,5		0,1	17,9		0,1	57,9
Lauta (310)	4	4	10	9	30	29	85,4	34,0	3,4	14,6	31,6	7,2		24,8	19,1		9,5	16,4		0,1	10,6			6,8			18,8			17,7
Lohsa (330)	6	6	14	12	47	38	48,8	21,1	11,8	26,8	28,6	8,5	24,3	12,3	0,6	0,1	4,5	5,1		12,3	9,8		4,3	9,5		17,0	15,3			39,4
Malschwitz (340)	6	5	15	13	48	42	42,2	20,8	9,1	44,7	7,9	10,3	11,1	14,4	1,4	2,0	32,2	1,4		8,8	1,6		3,9	4,0		11,9	15,0			57,1
Neukirch/Lausitz (380)	8	8	19	19	60	61	2,6			94,4	0,8		2,9	25,3			52,5			19,0	0,6		2,3	0,1			10,0			89,3
Oßling (420)	9	10	27	28	86	91	0,4			61,9			37,8	0,8			8,5			16,5			31,6			42,5	0,7			99,3
Ottendorf-Okrilla (430)	2	1	4	3	12	9	99,4	91,5	35,3		7,9	42,8	0,6		9,0			6,9			3,8			1,7		0,6				0,6
Radeberg (480)	1	1	2	2	7	6	99,8	98,3	49,9	0,2	1,7	37,2			11,1			0,8			1,0									
Radibor (490)	9	10	27	28	88	91	9,0	0,2		49,9	2,5		37,3	3,8	0,2	3,9	16,7	0,8		25,1			6,7	0,8		45,0	3,2			95,1
Schirgiswalde-Kirschau (525)	6	6	13	13	43	43	28,4	5,5		71,6	13,4	1,1		26,0	4,0		35,9	4,2		17,2	4,6		2,1	1,2			23,0			61,9
Schmölln-Putzkau (530)	4	4	13	14	42	44	78,2	5,2	2,9	21,5	22,4	1,5	0,3	48,0	0,4		19,7	1,9		4,5	2,7		0,3	10,5			41,8			38,5
Schwepnitz (550)	13	12	44	43	142	137				7,2			81,6			8,6			2,6				0,3		99,5			0,2	100,0
Sohland a.d. Spree (560)	5	5	14	12	44	40	59,8	27,2	5,9	38,3	13,6	11,8	1,9	29,1	8,5		6,3	1,9		8,3	3,2		13,1	5,2		2,4	31,3			32,2
Spreetal (570)	11	10	29	27	93	88	17,4			34,8	11,7		25,7	5,6		18,4	12,1	1,6	0,8	5,0	1,5	2,9	31,2	5,7		31,5	8,7		2,9	82,6
Steinigtwolmsdorf (590)	3	3	9	9	28	29	93,8	22,2	1,6	6,2	36,4	2,3		41,3	13,2			19,1			8,4			8,5			46,7			0,2
Wachau (600)	1	1	2	2	8	6	99,9	96,0	44,2	0,1	3,9	37,4		0,1	13,8			4,0			0,2			0,3			0,1			
Weißenberg (610)	5	6	15	14	49	45	37,1	19,9	5,0	61,3	12,2	6,9	1,5	15,4	5,9	0,1	15,4	4,7		30,2	6,8		6,2	2,3		0,6	13,2		0,1	55,3
Wilthen (630)	10	10	26	26	82	83				60,6			39,4				16,4			30,9			38,4			14,2				100,0
Wittichenau (640)	7	6	17	17	55	55	48,1	3,2	1,9	47,0	16,6	1,1	4,9	48,6	0,2	0,1	8,7	0,4		16,8	2,9		6,1	6,0		0,1	51,1			36,4
Bischofswerda (040)	3	3	8	7	24	21	93,7	39,6	4,0	6,3	45,6	5,0		12,8	22,8		2,0	21,7		0,1	18,5			10,3			15,2			2,5
Rammenau (510)	3	3	6	5	19	17	95,6	76,0	32,3	4,4	22,1	19,4		0,6	22,9		1,3	4,0			10,8			6,8			2,6			1,3
Frankenthal (140)	4	4	14	14	45	46	81,0			19,0	4,4			54,2			41,4							2,6			37,2			60,2
Großharthau (170)	4	4	9	10	30	33	85,6	21,6	3,5	14,4	30,7	4,3		47,0	12,5		0,7	9,3			8,6			9,4			49,4			3,0
Großpostwitz/O.L. (190)	2	2	4	3	12	10	100,0	84,6	37,0		14,4	25,0		1,0	18,3			11,6			2,5			2,8			2,8			
Obergurig (390)	5	5	11	11	35	35	45,7	1,3		54,2	32,8		0,1	60,2	1,3		5,5	0,9		0,1	5,5			18,4			60,7			13,2
Kamenz (250)	4	4	9	8	30	24	92,9	40,3	12,1	7,0	45,9	7,1	0,1	8,1	17,7		4,1	20,8		0,7	18,8		0,8	9,7			5,5			8,4
Schönteichen (540)	8	9	27	28	85	90	3,9			91,1			5,0	0,5			9,4			38,2			26,7			25,3	0,4			99,6
Königsbrück (270)	10	10	34	35	107	113				34,1			65,7				3,7		0,1	1,5			8,7			86,0			0,1	100,0
Laußnitz (300)	8	8	23	21	74	68	3,5			91,3	3,0		5,2	0,4			27,0	0,2		4,0	1,9		7,3	0,3		58,4	0,9			96,7
Neukirch (370)	14	14	50	50	159	161							63,5			36,5										88,1			11,9	100,0
Neschwitz (360)	4	4	13	12	42	40	89,5	11,0	2,3	10,5	21,4	5,4		41,8	2,9		16,7	1,6		9,1	9,9			5,2			42,3			30,5
Puschwitz (460)	3	2	7	6	22	19	93,1	36,1	15,0	6,9	20,0	4,9		43,9	15,2			11,9			0,5			5,6			46,9			
Großnaundorf (180)	6	6	15	16	47	51	15,0			85,0	10,6			23,4			66,0							3,2			13,2			83,6
Lichtenberg (320)	1	1	3	2	10	7	100,0	90,1	50,9		9,5	33,7		0,5	4,4			5,0			4,9			0,6			0,5			
Ohorn (410)	4	3	9	8	29	27	82,3	16,3	4,4	17,5	65,2	5,4	0,2	13,9	6,3		4,4	3,6			25,4			29,3			18,2		0,2	7,5
Pulsnitz (450)	3	2	8	4	26	12	86,5	74,0	32,6	13,5	5,4	35,8		3,0	4,6		11,5	1,3		4,4	1,9		1,8	1,0			5,1			17,7
Steina (580)	6	6	16	16	53	51	31,2			67,9	0,9		0,9	52,6			40,2	0,2		6,2			0,2				33,1			66,8
Crostwitz (080)	6	7	16	17	53	54	39,8			60,2				58,5			39,3			2,2							49,4			50,6
Nebelschütz (350)	7	7	20	18	62	56	25,6			74,4	7,0			31,4			21,6			9,0			30,3	1,3		0,8	35,0			63,7
Panschwitz-Kuckau (440)	9	9	28	28	88	88				83,9			16,1				1,3			18,8			55,9			24,0				100,0
Räckelwitz (470)	9	9	26	27	84	86				83,5			16,5							25,2			74,5			0,3				100,0
Ralbitz-Rosenthal (500)	5	5	13	13	42	40	52,7	27,6	8,4	47,2	5,0	11,7	0,2	32,6	6,5		8,1	4,0		13,4			13,3				29,4			40,1
Landkreis Bautzen gesamt	6	5	16	14	50	44	58,1	34,8	12,3	31,8	14,8	11,5	9,4	11,3	9,6	0,6	10,8	6,3		10,8	4,8		9,6	3,5		7,8	10,7		0,1	41,3
Deutschland gesamt	5	3	14	8	46	26	80,5	66,8	37,5	13,2	9,8	20,5	4,5	6,0	7,8	1,3	4,6	4,3	0,4	3,3	3,1	0,1	2,6	2,5		5,9	5,9		0,9	18,4

Anmerkungen: A: Auto; R: Fahrrad; F: Fuß; AV: Arithmetisches Mittel; ME: Median

Quellen: Thünen-Erreichbarkeitsmodell, Dr. Stefan Neumeier; Daten Bevölkerung: Zensus 2011, (c) Statistisches Bundesamt, Wiesbaden, 2015

Tabelle: Mittlere Erreichbarkeit von Bushaltestellen im öffentlichen Verkehr in Minuten (Datenstand Standorte: 2018) sowie Wegezeit in Minuten nach Bevölkerung - Landkreis Bautzen

Erreichbarkeit von Bahnhaltestellen im öffentlichen Verkehr in Minuten (Datenstand Standorte: 2018)
- Landkreis Bautzen -

(a) mit Pkw

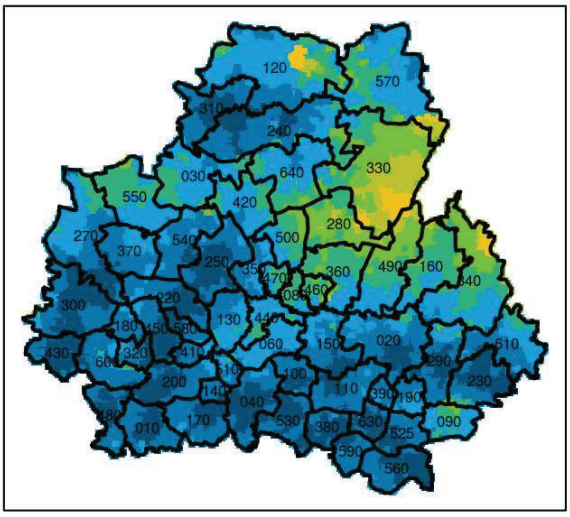

(d) Gemeinde-Median mit Pkw

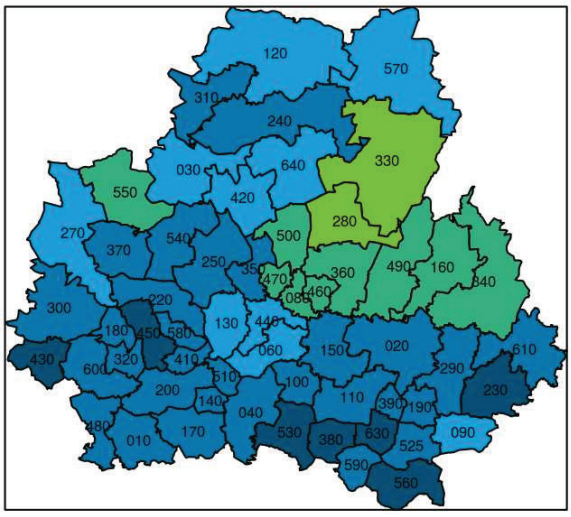

(b) mit Fahrrad

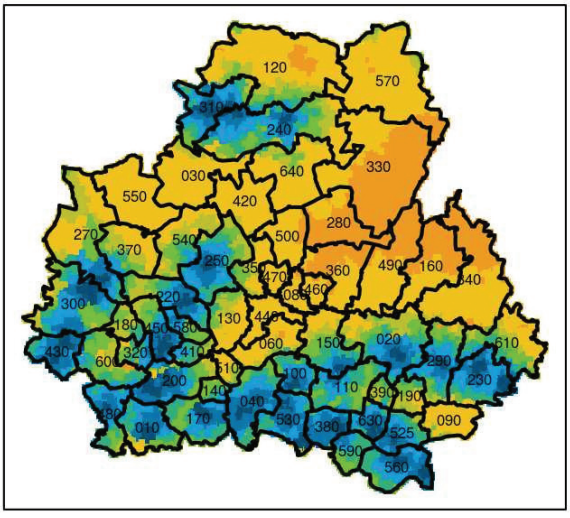

(e) Gemeinde-Median mit Fahrrad

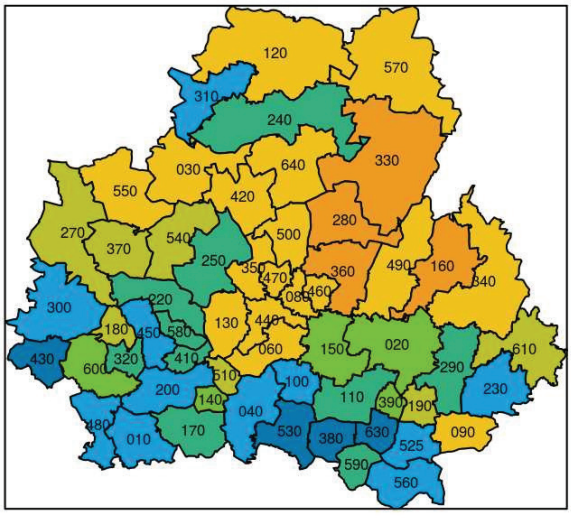

(c) fußläufig

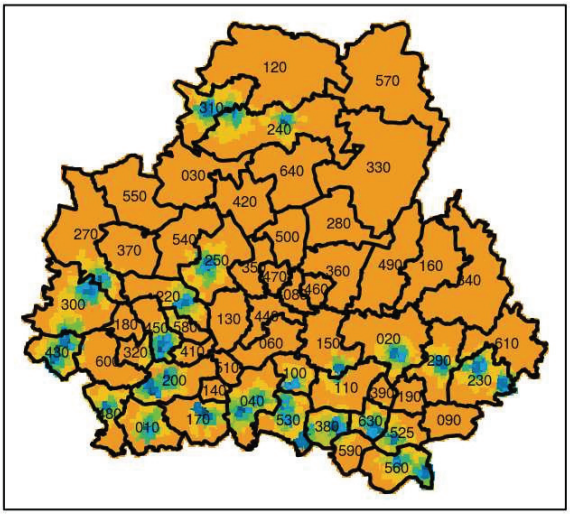

(f) Gemeinde-Median fußläufig

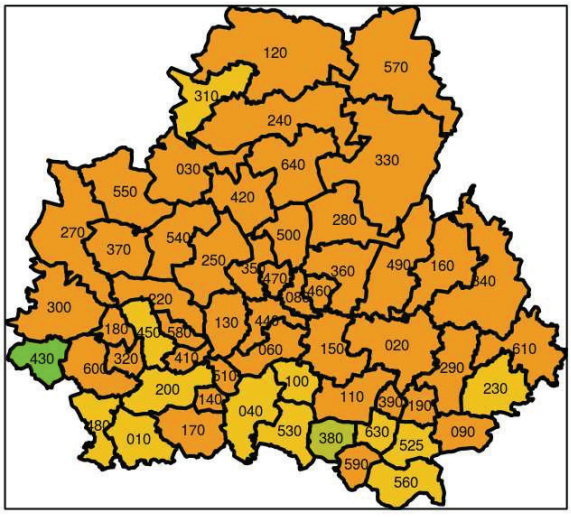

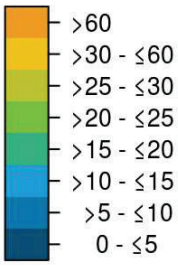

Quellen: Thünen-Erreichbarkeitsmodell; © GeoBasis-DE / BKG 2018; Map tiles by Stamen Design, under CC BY 3.0. Data by OpenStreetMap, under ODbL

Region/(Schlüssel in Karte)	Bewohnte Gebiete						Wegezeit in Minuten																					
	AV	ME	AV	ME	AV	ME	0 - ≤5			>5 - ≤10			>10 - ≤15			>15 - ≤20			>20 - ≤25			>25 - ≤30			>30 - ≤60			>60		
	Verkehrsträger																													
	A	A	R	R	F	F	A	R	F	A	R	F	A	R	F	A	R	F	A	R	F	A	R	F	A	R	F	A	R	F
	Wegezeit in Minuten						Bevölkerung in % (Zensus 2011)																							
Arnsdorf (010)	5	5	11	11	36	36	61,7	28,7	4,8	38,2	31,0	13,6		25,2	8,1		14,5	15,6		0,4	12,1		0,1	5,3			17,1			23,3
Bautzen (020)	6	6	15	13	47	40	64,6	23,8	2,5	34,4	37,6	7,7	1,0	28,9	9,5		3,5	17,5		4,1	12,5		1,7	7,0		0,4	24,4			18,9
Bernsdorf (030)	13	13	42	42	134	134				1,0			91,4			7,6							0,1			99,9				100,0
Burkau (060)	13	13	35	36	112	116				3,3			94,2			2,5				2,5			14,8			82,7				100,0
Cunewalde (090)	13	13	38	39	122	124				24,4			56,9			18,7				0,4			25,7			73,8				100,0
Demitz-Thumitz (100)	5	5	12	13	37	43	66,4	46,5	3,3	33,6	18,3	16,6		8,9	23,5		25,2	10,2		1,1	4,0			6,6			5,9			30,0
Doberschau-Gaußig (110)	6	6	17	18	54	58	24,5			75,5	5,9			22,0			55,0	0,2		16,5	1,4		0,6	1,3			23,3			73,7
Elsterheide (120)	10	10	30	26	97	84	2,8			42,4			50,5	0,2		4,4	28,8			16,6			13,6			40,7				100,0
Elstra (130)	10	10	31	29	100	94				64,2			34,9			0,9	0,6			9,1			53,1			37,1				100,0
Göda (150)	7	7	21	20	67	63	35,3	6,2	0,7	45,5	4,5	1,9	19,2	32,4	3,4		17,6	2,0		12,7	0,4		10,5	2,1		16,1	27,2			62,3
Großdubrau (160)	16	17	56	56	178	181							21,3			70,5			8,2						74,5			25,5	100,0
Großröhrsdorf (200)	5	5	13	12	40	38	71,3	38,1	1,1	27,0	27,8	10,3	1,7	9,9	18,1		15,4	23,9		5,4	7,3		3,2	4,0		0,2	10,4			25,0
Haselbachtal (220)	5	6	15	14	47	45	59,9	23,0	8,7	39,0	28,3	3,4	1,1	15,0	8,4		10,1	8,0		11,9	9,3		11,6	10,6		16,8				34,9
Hochkirch (230)	4	3	9	9	29	28	77,7	24,2	4,0	22,1	35,6	9,9		26,3	4,6		13,4	22,0		0,3	15,1			2,3			22,9			19,0
Hoyerswerda (240)	6	6	14	13	45	40	29,3	14,6	1,2	67,1	13,4	6,5	1,7	25,4	6,5	1,8	40,3	5,5		4,3	3,7			3,0		1,9	18,8			54,7
Königswartha (280)	21	20	69	69	220	220										36,8			62,0			1,1			19,3			80,7	100,0
Kubschütz (290)	6	5	14	13	45	43	57,9	18,8	7,1	27,2	28,4	7,5	14,6	19,0	4,2	0,1	11,9	1,6	0,1	9,9	5,5		7,8	16,7		4,0	17,5		0,1	40,0
Lauta (310)	5	4	10	9	31	30	83,5	45,0	3,9	16,4	34,4	19,4		16,5	21,4		3,6	5,7		0,4	8,7			12,4			20,1			8,5
Lohsa (330)	22	22	64	64	205	204							4,9			35,5			41,8			16,7			1,0	43,9		56,1	100,0
Malschwitz (340)	16	15	49	45	158	144				10,7			51,1			24,7			13,5				2,8			83,5		13,7	100,0
Neukirch/Lausitz (380)	4	3	6	7	20	21	88,5	37,0	5,1	11,5	58,4	13,8		4,5	13,7			11,8			21,7			22,8			11,0			
Oßling (420)	14	14	46	48	148	153				9,2			73,9			16,9										100,0				100,0
Ottendorf-Okrilla (430)	4	3	8	7	26	22	83,9	47,5	9,7	15,5	31,5	14,4	0,6	11,7	19,6		8,7	11,5			13,2			10,0		0,6	9,1			12,5
Radeberg (480)	5	5	12	11	37	36	71,4	15,2	1,0	28,2	53,0	2,4	0,4	12,8	9,4		17,1	15,1		1,2	18,1		0,8	20,2			12,7			21,2
Radibor (490)	16	15	51	45	163	145				8,2			42,8			24,0			23,8			1,2	2,6		73,2			24,1	100,0
Schirgiswalde-Kirschau (525)	6	6	12	12	40	38	58,8	19,6	1,4	40,8	39,4	5,2	0,3	24,7	9,6		13,6	12,6		1,8	11,9		0,9	15,1			23,1			21,2
Schmölln-Putzkau (530)	4	4	8	8	25	26	89,1	33,2	1,9	10,8	48,1	12,7		18,3	13,7		0,4	26,7			11,7			10,9			20,3			2,1
Schwepnitz (550)	14	13	46	45	146	144				0,4			74,3			25,3										100,0				100,0
Sohland a.d. Spree (560)	4	4	10	10	32	31	63,8	25,4	3,6	36,1	31,9	10,7	0,1	23,2	9,4		18,3	7,5		1,1	10,6			10,9			22,8			24,6
Spreetal (570)	14	14	42	42	133	134				26,0			38,4			35,6							12,6			87,0			0,3	100,0
Steinigtwolmsdorf (590)	6	6	15	16	48	51	34,0	1,6		66,0	22,4			19,4			51,6	3,4		5,0	5,1			14,2			18,0			59,2
Wachau (600)	7	7	20	19	64	62	2,1			96,9			1,1	6,7			57,9			26,4			8,9			0,1	5,0			95,0
Weißenberg (610)	10	10	28	28	91	90	1,0			38,3	1,4		57,8	3,1		2,9	14,2	0,2		17,8	0,3		10,5	0,6		53,0	1,8		0,1	97,1
Wilthen (630)	4	3	8	7	26	21	98,9	41,0	0,9	1,1	51,6	6,5		7,0	26,2			29,3		0,5	20,4			8,1			8,1			0,5
Wittichenau (640)	13	13	35	35	114	113				27,0			59,1			13,8			0,1	7,3			47,9			44,8				100,0
Bischofswerda (040)	4	4	10	8	31	26	88,8	33,9	1,1	11,2	52,8	12,6		7,9	17,1		2,0	19,6		3,4	23,0			10,0			10,1			6,5
Rammenau (510)	10	10	29	29	93	93				81,5			17,9			0,6	1,5			12,3			65,8			20,4				100,0
Frankenthal (140)	6	6	17	17	54	55	25,9			74,1				28,1			60,7			11,2							9,2			90,8
Großharthau (170)	5	6	12	14	40	44	50,3	23,3	7,7	49,7	20,9	5,2		18,6	7,0		29,1	12,9		8,0	5,0			3,5			12,8			46,0
Großpostwitz/O.L. (190)	9	10	25	25	80	81				61,8			38,2				8,6			28,3			55,0			8,1				100,0
Obergurig (390)	8	8	22	22	72	71				93,7			6,3	0,1			15,8			61,8			22,4			0,1				99,9
Kamenz (250)	4	4	11	10	35	33	87,3	30,9	3,2	12,6	36,7	5,0		24,3	15,1		3,8	18,6		4,2	8,8		0,1	10,8			29,1			9,4
Schönteichen (540)	8	9	26	27	84	86	7,3			81,3	0,4		11,4	5,1			13,4			13,7			53,8	0,4		13,7	2,4			97,3
Königsbrück (270)	4	4	11	8	34	27	82,8	39,6	4,2	15,3	41,9	13,8	1,7	8,3	21,5	0,1	6,3	11,4			17,5			11,1		3,9	8,2			12,3
Laußnitz (300)	4	4	10	7	31	23	77,9	66,0	5,2	22,1	2,7	40,8		3,5	20,1		27,8	0,7			1,6						1,6			30,1
Neukirch (370)	9	8	28	27	90	87	7,9			74,4			17,6	8,1			7,4			25,0			28,5			31,0	2,8			97,2
Neschwitz (360)	16	16	55	57	176	182							32,9			66,5			0,6							81,1			18,9	100,0
Puschwitz (460)	18	18	55	56	177	179							4,8			85,5			9,7							61,2			38,8	100,0
Großnaundorf (180)	8	8	23	24	74	76	4,9			93,1			2,0	3,2			11,7			44,5			40,6				0,4			99,6
Lichtenberg (320)	7	7	18	19	59	60	13,7			84,3	0,4		2,0	26,2			49,7			18,1	0,1		5,7	0,3			21,3			78,4
Ohorn (410)	6	6	16	15	51	49	33,0			66,3	7,5		0,7	53,6			36,6			1,6	1,9		0,5	2,1			47,0		0,2	49,0
Pulsnitz (450)	4	3	9	6	30	21	83,2	62,1	5,7	16,8	17,6	28,4		4,3	18,8		9,9	16,6		4,6	5,4		1,5	3,9			3,6			17,7
Steina (580)	6	7	16	17	51	56	43,6			55,4	19,0		1,0	27,1			38,9	0,4		15,0	1,6			13,8			23,9			60,2
Crostwitz (080)	16	16	53	52	170	166							6,5			93,5										80,7			19,3	100,0
Nebelschütz (350)	9	10	29	30	94	97				71,4			28,6				0,1			36,5			18,1			45,2				100,0
Panschwitz-Kuckau (440)	14	14	42	43	135	138							90,9			9,1										100,0				100,0
Räckelwitz (470)	15	16	46	44	147	140							20,2			79,8										100,0				100,0
Ralbitz-Rosenthal (500)	16	16	51	52	164	168							43,1			56,9										93,9			6,1	100,0
Landkreis Bautzen gesamt	9	7	25	19	79	61	46,6	19,2	2,0	32,6	23,1	6,5	12,2	14,7	8,4	6,1	13,5	9,4	2,1	5,0	7,6	0,3	5,0	6,2		16,4	13,2		3,2	46,7
Deutschland gesamt	10	8	29	22	92	72	55,5	30,1	6,6	26,5	22,6	11,0	10,6	12,1	10,4	4,6	8,0	8,9	1,9	5,7	7,5	0,6	4,4	6,0	0,3	12,8	12,3		4,4	37,1

Anmerkungen: A: Auto; R: Fahrrad; F: Fuß; AV: Arithmetisches Mittel; ME: Median

Quellen: Thünen-Erreichbarkeitsmodell, Dr. Stefan Neumeier; Daten Bevölkerung: Zensus 2011, (c) Statistisches Bundesamt, Wiesbaden, 2015

Tabelle: Mittlere Erreichbarkeit von Bahnhaltestellen im öffentlichen Verkehr in Minuten (Datenstand Standorte: 2018) sowie Wegezeit in Minuten nach Bevölkerung - Landkreis Bautzen

Unterzentren-Erreichbarkeit in Minuten (Datenstand Standorte: 2014)
- Landkreis Bautzen -

(a) mit Pkw

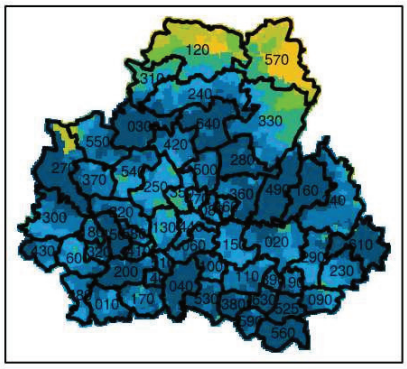

(e) Gemeinde-Median mit Pkw

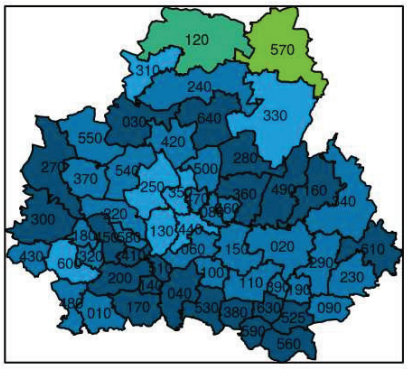

(b) mit Fahrrad

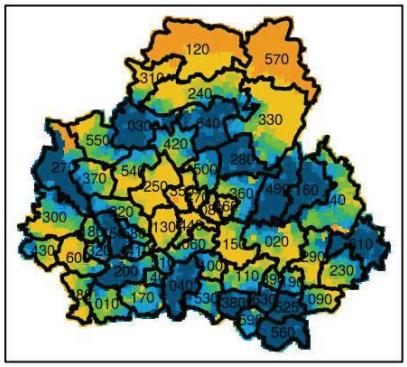

(f) Gemeinde-Median mit Fahrrad

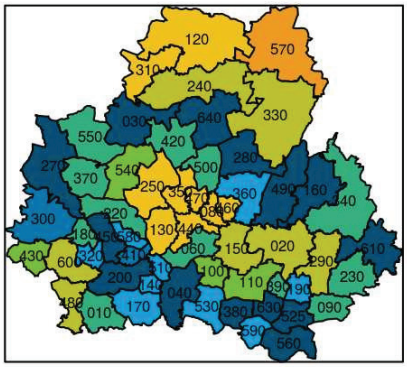

(c) fußläufig

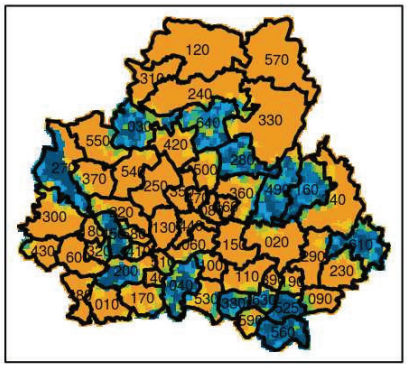

(g) Gemeinde-Median fußläufig

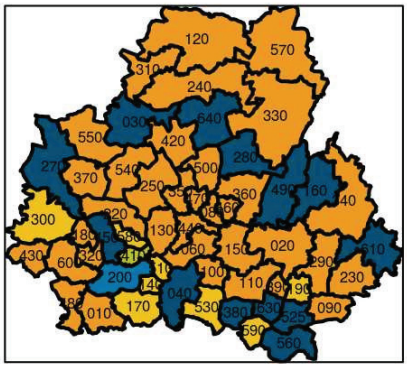

(d) mit ÖPNV

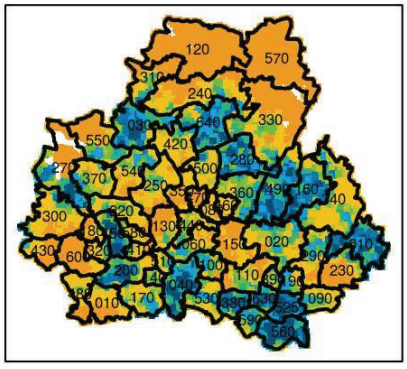

(h) Gemeinde-Median mit ÖPNV

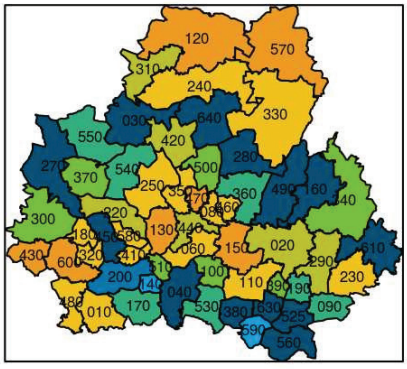

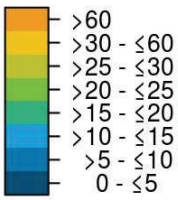

Quellen: Thünen-Erreichbarkeitsmodell 2019 (Neumeier, S.); © GeoBasis-DE / BKG 2018;
Map tiles by Stamen Design, under CC BY 3.0. Data by OpenStreetMap, under ODbL

Region/(Schlüssel in Karte)	Bewohnte Gebiete								Wegezeit in Minuten																									
	AV	ME	AV	ME	AV	ME	AV	ME	0 - ≤5				>5 - ≤10				>10 - ≤15				>15 - ≤20				>20 - ≤25				>25 - ≤30				>30 - ≤60				>60			
	Verkehrsträger																																			
	A	A	R	R	F	F	Ö	Ö	A	R	F	Ö	A	R	F	Ö	A	R	F	Ö	A	R	F	Ö	A	R	F	Ö	A	R	F	Ö	A	R	F	Ö	A	R	F	Ö
	Wegezeit in Minuten								Bevölkerung in % (Zensus 2011)																													
Arnsdorf (010)	7	7	19	20	60	64	47,0	49,0	11,9	0,1			62,6	7,9			25,5	3,3	0,1	0,1		24,8	2,9	2,1		55,5	1,8	4,6		8,4	1,2	3,3			3,3	80,7			90,7	9,3
Bautzen (020)	8	9	26	27	84	88	32,5	27,0	4,4	0,2			38,9	2,9		2,1	56,6	0,7	0,2	6,7	0,1	2,0	0,6	17,6		7,8	1,7	22,7		24,7	0,6	18,2		61,7	0,5	25,5			96,5	6,9
Bernsdorf (030)	1	1	2	1	6	3	5,2	3,0	99,4	98,4	90,6	91,8	0,3	0,8	7,2	6,6		0,5	0,6	0,7			0,2	0,6			0,3	0,1			0,1			0,6				0,1	
Burkau (060)	7	7	21	20	66	63	37,8	37,0	14,6				83,4	0,7		13,4	2,0	36,4		22,0		34,3		11,2		6,1		12,3		21,5	0,6	3,9		1,0	24,6	34,3			74,8	3,0
Cunewalde (090)	7	8	18	18	57	57	19,9	20,0	43,2	24,0	1,0	1,3	47,6	10,0	2,6	29,7	9,2	21,0	20,3	22,8		20,0	4,0	21,4		14,7	2,8	15,1		8,4	2,0	6,8		1,9	15,6	2,8			51,6	
Demitz-Thumitz (100)	7	8	20	22	64	70	23,2	21,5	15,0	1,1			81,7	13,4	0,1	9,6	3,4	1,2	1,0	10,6		10,8	3,5	39,6		50,4	1,8	24,9		20,9	4,1	8,0		2,2	5,1	6,7			84,4	0,7
Doberschau-Gaußig (110)	8	8	23	24	73	77	46,5	33,0	8,5				52,8	3,2		1,6	38,7	11,3		7,8		4,5	0,2	13,4		27,1	1,1	7,1		25,0	1,0	6,9		28,9	10,5	40,7			87,2	21,9
Elsterheide (120)	20	19	64	55	205	176	115,7	116,0									35,9				11,7				27,7				23,7			1,1	47,0			53,0	100,0	99,9
Elstra (130)	12	12	39	40	124	130	99,6	106,0					21,0				74,3			3,1	4,7			8,3		1,2		5,4		19,0		2,7		79,8		18,8			100,0	61,6
Göda (150)	10	10	29	30	93	95	60,2	62,0	2,4				58,3				39,4	0,1				6,7		0,9		13,7		2,6		39,4		0,9		40,1		50,8			100,0	44,8
Großdubrau (160)	1	1	1	1	4	3	4,2	3,0	99,4	99,4	90,5	93,7			7,9	5,9			0,9	0,4			0,1																
Großröhrsdorf (200)	2	2	6	3	19	10	16,9	7,5	94,8	74,4	63,6	66,6	4,8	15,7	7,1	7,2		5,8	3,1	3,4		3,7	2,7	2,3			4,2	8,3			7,0	3,5			6,8	8,7			5,0	
Haselbachtal (220)	6	6	18	19	58	61	30,5	26,0	32,4				65,6	10,4			2,0	15,4		6,1		28,8	0,1	16,1		39,0	1,3	26,7		6,3	4,0	21,9		0,1	19,7	28,4			74,9	0,8
Hochkirch (230)	8	8	17	17	55	54	81,0	56,5	17,9	0,2			59,1	15,4		1,0	22,7	16,6	0,2	1,9	0,3	37,9	4,3	9,2		8,4	6,5	7,1		17,3	3,4	4,4		4,2	12,1	13,5			73,6	62,6
Hoyerswerda (240)	8	9	25	26	79	82	51,5	41,0	5,8	1,4			73,0	0,5	0,1	1,3	21,2	2,9	1,3	11,9		18,3	0,5	20,0		35,8		17,8		31,6		3,3		9,5	1,5	35,1			96,6	10,7
Königswartha (280)	1	1	1	1	4	3	4,3	3,0	98,4	97,5	89,4	93,5		1,0	7,9	6,2			0,2	0,3			0,5				0,5												
Kubschütz (290)	9	9	26	27	84	87	35,5	29,0	6,3				64,4	3,3		3,3	28,9	7,5		10,8	0,2	12,3	0,1	13,1	0,1	26,2	2,0	18,2		28,6	0,5	26,3		22,0	6,0	16,9	0,1		91,4	11,5
Lauta (310)	13	14	36	36	117	115	38,0	27,0	0,2				4,8			1,7	62,1	0,5		5,1	32,8	2,9		19,7		1,6		25,9		6,5		6,9		88,4	0,3	24,8			99,7	16,0
Lohsa (330)	12	12	29	30	92	95	51,2	30,5	20,5				18,3	11,7		3,8	18,1	14,1		15,4	42,4	10,6	0,1	15,7	0,7	1,5	0,9	4,7		14,5	3,6	14,7		47,5	19,1	20,2			76,2	25,4
Malschwitz (340)	6	6	17	17	53	53	25,8	25,0	32,1	1,0	0,2	2,0	67,5	14,2		12,2	0,4	26,4	0,6	13,5		34,3	2,8	5,1		19,7	5,6	14,2		4,3	3,1	23,9		0,2	22,0	27,0			65,7	2,1
Neukirch/Lausitz (380)	1	1	2	1	5	4	5,4	4,0	100,0	98,1	88,1	90,9		1,9	8,7	6,7			1,0	0,6			1,6	1,3			0,6	0,6											
Oßling (420)	7	7	15	16	48	51	27,9	29,0	11,2				85,3	11,9		4,7	3,5	24,8		20,5		48,8		12,7		12,8	3,4	5,0		1,7	7,0	15,5			8,4	41,5			81,2	
Ottendorf-Okrilla (430)	7	7	21	21	67	69	60,5	65,0	25,4	1,8			71,7	15,2	0,1		2,9	7,5	0,7	0,1		33,8	3,4	3,9		20,6	2,9	6,6		19,6	8,2	4,3		0,9	5,9	36,7		0,6	78,7	48,4
Radeberg (480)	9	9	26	26	82	82	43,8	40,5	2,5				72,5	1,1			25,0	1,4		1,2		16,7		10,7		30,8	0,7	16,1		29,0	0,4	24,6		21,0	1,0	34,4			97,9	13,0
Radibor (490)	1	1	2	1	5	4	4,9	3,0	97,7	97,5	76,1	87,3		0,1	17,6	9,1			3,3	2,8			0,5	0,5			0,1	0,1											
Schirgiswalde-Kirschau (525)	1	1	1	1	4	3	4,4	3,0	99,4	98,9	81,8	90,7		0,5	14,1	8,9			2,6	0,3			1,0	0,1															
Schmölln-Putzkau (530)	5	4	12	12	40	38	22,9	18,0	53,5	6,5	0,9	0,9	46,5	27,2	2,9	9,2		25,6	2,6	41,1		30,9	5,1	20,6		9,8	7,9	9,5			8,4	2,9			30,3	15,5			41,7	
Schwepnitz (550)	8	6	23	20	74	64	45,0	18,0	22,8	1,4			66,2	8,9		8,2	6,2	1,9	0,3	40,0	0,2	52,2	3,7	22,0	2,2	24,0	1,9	3,5	2,5	0,6	3,0			6,4	3,2	0,1	4,6	87,9	26,3
Sohland a.d. Spree (560)	1	1	1	1	4	3	4,2	3,0	100,0	99,8	85,8	90,6		0,2	12,5	7,9			1,4	1,5			0,2																
Spreetal (570)	26	24	84	83	270	266	122,6	122,0									0,9				31,5				27,4				17,9			22,3	18,0			82,0	100,0	100,0
Steinigtwolmsdorf (590)	4	4	12	11	39	36	17,2	15,0	80,7	3,4		0,8	14,8	38,1		24,4	4,5	38,3	3,3	42,0		15,5	4,5	22,0		0,3	16,1	5,9		2,3	6,0	0,3		2,2	47,1	4,7			23,0	
Wachau (600)	10	11	28	29	89	94	82,3	81,0	10,7				37,6				51,8	18,9				5,1				16,5				19,4				40,0	10,9	35,8			89,1	64,2
Weißenberg (610)	1	1	3	1	8	3	5,2	3,0	98,0	94,9	86,6	91,0	0,7	3,7	6,5	6,4			1,5	0,6			1,1	1,2	0,1		1,7	0,8		0,1	1,1			0,1			0,1	0,1	
Wilthen (630)	1	1	2	1	6	3	5,1	3,0	99,9	99,4	95,7	98,0	0,1	0,1	3,7	1,3		0,5		0,1			0,3				0,1	0,2						0,5				
Wittichenau (640)	1	1	2	1	5	3	5,6	3,0	99,8	99,3	90,5	91,5	0,2	0,7	6,8	6,8			2,0	1,0			0,4	0,5			0,3	0,1							0,1				
Bischofswerda (040)	1	1	2	1	6	3	5,0	3,0	99,4	98,6	85,1	93,6		0,8	13,2	5,2			0,4	0,6			0,2	0,5			0,3	0,1			0,1			0,3					
Rammenau (510)	6	5	13	13	42	41	25,2	23,0	80,6				17,5	49,5		5,7	1,9	33,7		12,4		15,5	0,8	25,0		1,3	12,6	40,6			21,4	5,3			46,3	8,2			18,9	1,3
Frankenthal (140)	4	4	12	12	38	38	14,0	13,0	89,4				10,6	28,0		48,4		60,9		41,9		11,2	2,0	4,2			4,9	5,6			11,4				59,0				22,8	
Großharthau (170)	5	5	14	13	44	41	21,0	20,0	57,8	0,2	0,1	0,1	41,8	19,3		11,8	0,5	37,1		12,0		35,6	2,3	31,8		7,8	3,8	28,4			8,1	7,1			40,8	8,7			44,8	
Großpostwitz/O.L. (190)	6	5	13	12	41	38	18,5	16,0	67,5	4,8			32,5	45,8	0,7	28,8		30,5	2,6	40,7		14,4	10,1	14,1		3,5	10,1	6,9		1,1	21,4	2,9			35,6	6,6			19,5	
Obergurig (390)	7	7	19	18	60	58	25,3	25,0	0,4				98,7	0,1		2,3	0,9	15,7		6,8		46,7		7,5		30,2		57,2		7,3		15,4			6,1	10,8			93,8	
Kamenz (250)	12	12	40	39	127	125	50,9	36,0					6,9				87,3			1,2	5,8			19,5				18,4		2,0		13,5		98,0		42,0			100,0	5,4
Schönteichen (540)	9	8	25	23	80	72	32,1	20,0	7,9				56,6			4,5	35,6	7,0		37,2		34,2		14,2		19,4		6,9		5,7		5,3		33,7	6,9	18,9			93,1	13,0
Königsbrück (270)	1	1	2	1	6	3	5,7	3,0	98,5	98,5	90,8	91,7			5,5	5,7			2,2	2,3				0,1				0,1	0,1	0,1						0,1	0,1	0,1	
Laußnitz (300)	5	3	14	10	43	31	32,2	23,5	67,7	1,5			30,1	65,6	0,7	5,4	2,2	1,9	0,6	38,7		27,6	1,9	17,1		0,7	21,7	6,3		2,1	30,7	0,1		0,7	12,2	30,5			32,3	1,9
Neukirch (370)	6	6	18	16	59	53	21,3	21,0	45,0				54,0	19,4		10,4	1,0	25,7		12,6		14,0	2,7	32,7		20,6	5,3	23,7		13,0	8,0	12,3		7,2	26,4	8,3			57,5	
Neschwitz (360)	4	4	14	14	46	46	19,0	17,0	85,9	4,0			13,9	25,9	0,8	26,2	0,3	22,1	1,6	30,1		38,4	4,6	23,1		8,3	9,1	16,1		1,1	11,7	1,8		0,2	21,2	2,3			51,0	0,4
Puschwitz (460)	9	9	31	31	100	99	48,0	47,0					92,9				7,1									0,3				39,0				60,6		95,4			100,0	4,3
Großnaundorf (180)	7	7	18	18	58	59	49,6	48,5	10,6				89,4					9,2				64,9				25,9									4,4	79,8			95,6	20,2
Lichtenberg (320)	6	6	14	14	46	46	45,2	44,0	57,4	0,1			42,6	22,6	0,1	0,1		45,5				23,0		0,3		8,8	5,0	4,7			16,6	16,6			38,0	67,4			40,4	11,0
Ohorn (410)	4	4	10	9	31	29	31,2	31,0	90,4	29,8	11,2		8,9	43,1	6,4	11,2	0,7	25,5	8,7	6,4		0,8	9,8	12,8		0,5	23,6	12,8			12,3	22,0			23,8	34,3		0,2	4,2	0,5
Pulsnitz (450)	1	1	2	1	5	4	5,3	3,0	100,0	99,5	85,3	85,5		0,4	12,7	13,3			1,5	1,1			0,4								0,1								
Steina (580)	6	6	14	14	45	44	38,6	36,0	51,6	0,2			47,6	15,6	0,2	0,2	0,8	54,5				26,4				3,0	2,3	1,9		0,2	10,5	30,7			47,6	64,6			39,4	0,9
Crostwitz (080)	9	9	34	34	108	109	49,6	46,0					85,0				15,0									0,2				25,9				73,9		92,5			100,0	7,5
Nebelschütz (350)	14	14	46	47	146	152	52,8	54,5					16,3				33,0				50,7											9,9		100,0		87,8			100,0	2,3
Panschwitz-Kuckau (440)	12	12	37	36	119	115	29,4	30,0					11,9				88,1			7,4				9,6		4,9		37,6		3,2		25,4		91,9		18,1			100,0	
Räckelwitz (470)	9	9	32	33	103	105	75,7	72,0					62,1				37,9									16,3				15,0				68,7		5,0			100,0	95,0
Ralbitz-Rosenthal (500)	6	6	17	18	56	59	26,3	24,0	19,0				81,0	1,7		12,5		35,5		17,7		33,7		7,0		26,1		16,1		3,0	0,1	22,9			33,1	20,7			66,8	3,2
Landkreis Bautzen gesamt ()	6	6	19	16	60	52	33,6	23,0	38,2	27,2	23,1	24,2	35,3	5,8	2,8	4,9	22,7	6,4	1,1	7,3	2,6	11,0	1,0	10,9	0,5	12,4	1,8	11,6	0,4	12,5	2,1	8,0	0,2	23,4	6,0	21,8		1,2	62,0	11,2
Deutschland gesamt ()	10	5	32	15	103	47	NA	NA	34,4	24,0	20,2	NA	29,0	5,2	2,6	NA	16,1	8,8	0,9	NA	6,7	10,0	1,1	NA	3,0	9,5	1,5	NA	2,1	7,9	1,9	NA	2,8	19,6	7,8	NA	5,8	15,0	63,8	NA

Anmerkungen: A: Auto; R: Fahrrad; F: Fuß; Ö: ÖPNV; AV: Arithmetisches Mittel; ME: Median

Quellen: Thünen-Erreichbarkeitsmodell, Dr. Stefan Neumeier; Daten Bevölkerung: Zensus 2011, (c) Statistisches Bundesamt, Wiesbaden, 2015

Tabelle: Mittlere Unterzentren-Erreichbarkeit in Minuten (Datenstand Standorte: 2014) sowie Wegezeit in Minuten nach Bevölkerung - Landkreis Bautzen

Mittelzentren-Erreichbarkeit in Minuten (Datenstand Standorte: 2014)
- Landkreis Bautzen -

(a) mit Pkw

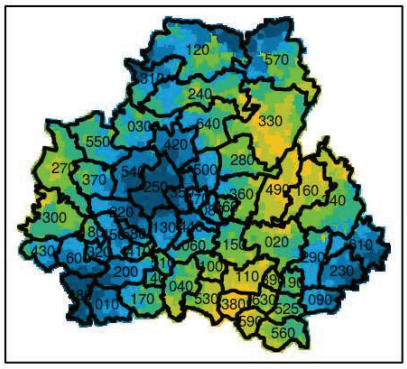

(e) Gemeinde-Median mit Pkw

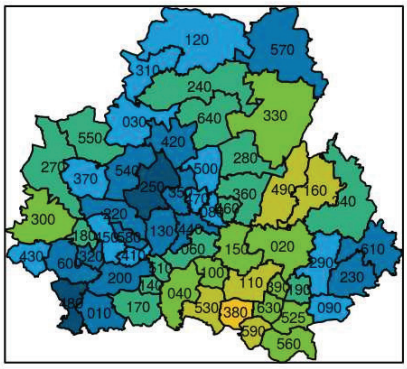

(b) mit Fahrrad

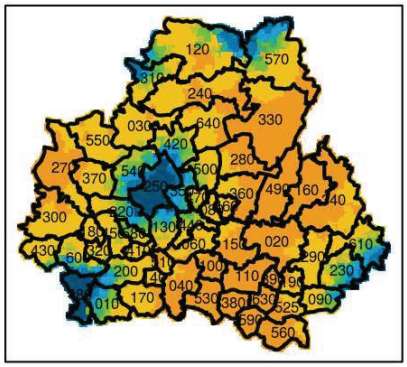

(f) Gemeinde-Median mit Fahrrad

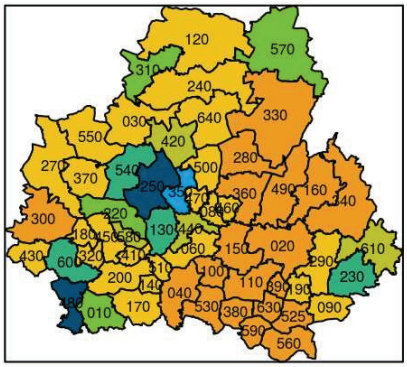

(c) fußläufig

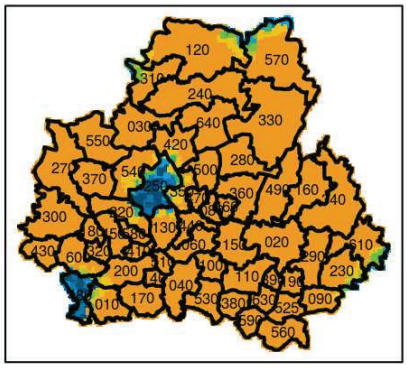

(g) Gemeinde-Median fußläufig

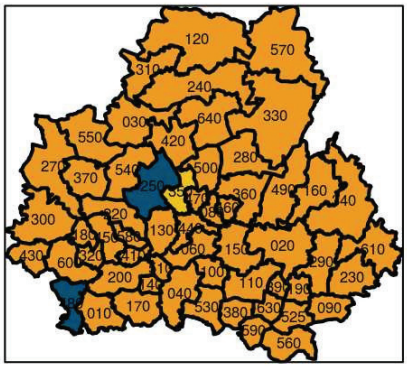

(d) mit ÖPNV

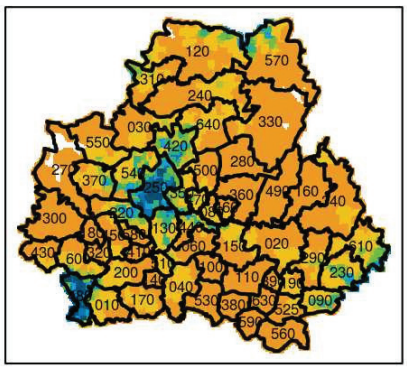

(h) Gemeinde-Median mit ÖPNV

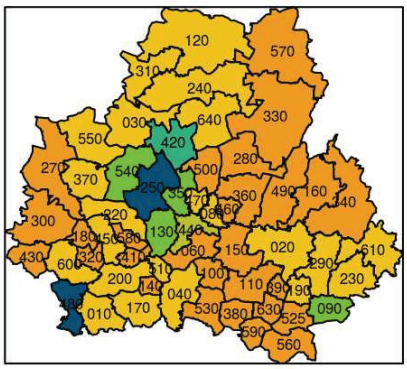

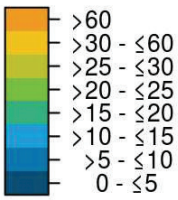

Quellen: Thünen-Erreichbarkeitsmodell 2019 (Neumeier, S.); © GeoBasis-DE / BKG 2018;
Map tiles by Stamen Design, under CC BY 3.0. Data by OpenStreetMap, under ODbL

Region/(Schlüssel in Karte)	Bewohnte Gebiete								Wegezeit in Minuten																											
	AV	ME	AV	ME	AV	ME	AV	ME	0 - ≤5				>5 - ≤10				>10 - ≤15				>15 - ≤20				>20 - ≤25				>25 - ≤30				>30 - ≤60				>60			
	Verkehrsträger																																					
	A	A	R	R	F	F	Ö	Ö	A	R	F	Ö	A	R	F	Ö	A	R	F	Ö	A	R	F	Ö	A	R	F	Ö	A	R	F	Ö	A	R	F	Ö	A	R	F	Ö
	Wegezeit in Minuten								Bevölkerung in % (Zensus 2011)																															
Arnsdorf (010)	8	8	21	22	68	69	48,2	42,0	14,8	0,1		0,1	61,5	9,1	0,1		23,7	9,7				15,8	0,7	0,8		40,5	1,0	2,4		6,4	5,9	11,6		18,4	9,6	66,0			82,7	19,0
Bautzen (020)	20	20	71	68	227	219	71,3	59,0									6,6				77,9				13,8				1,7			3,5		27,3		67,0		72,7	100,0	29,4
Bernsdorf (030)	15	15	44	43	141	138	65,1	53,0					0,4				56,6				43,1							0,9				6,5		99,5		57,0	0,5	100,0	35,6
Burkau (060)	16	15	49	49	158	158	63,8	67,0									38,1				61,9							0,1				1,9		98,6		33,3	1,4	100,0	64,7
Cunewalde (090)	10	10	31	32	98	102	26,3	25,0	1,7				37,3	1,1		1,2	59,8	0,5		5,4	1,2	3,2		25,0		16,0		25,4		15,4	1,1	28,8		63,8	0,5	13,3			98,4	0,8
Demitz-Thumitz (100)	23	23	71	71	227	226	84,3	84,5													14,8				78,3			6,9					1,8				98,2	100,0	100,0
Doberschau-Gaußig (110)	27	28	90	90	288	288	99,3	92,0																	34,3			62,8					2,8			0,1	100,0	100,0	99,2
Elsterheide (120)	12	13	39	47	125	151	56,9	56,5	9,6	4,9	0,2	0,2	33,7	2,5	1,7	1,4	21,2	2,1	3,1	3,4	33,6	12,6	2,0	8,4	1,9	20,7	0,2	6,2		0,3	0,2	3,8		47,1	0,8	31,4		9,8	92,0	45,2
Elstra (130)	8	7	19	18	61	57	25,6	23,0	12,7	0,7			76,2	8,6	0,2	4,8	11,1	25,5	0,5	27,8		33,8	0,3	33,7		8,9	0,3	8,5		13,4	5,8	7,9		9,0	11,9	17,2			81,0	0,1
Göda (150)	21	22	70	70	224	225	64,0	68,5									1,7				28,3				61,4			2,4	8,6			5,1		19,6		26,6	80,4	100,0	65,9
Großdubrau (160)	28	27	99	100	316	321	89,5	86,0																	13,9			69,4					16,7			4,2	100,0	100,0	95,8
Großröhrsdorf (200)	10	10	32	32	101	102	62,0	59,0	13,6	0,4			61,7	2,2	0,4	0,3	23,0	7,1			0,4	10,6			1,3	24,3		1,7		21,6	1,9	9,2		32,3	6,7	57,0	1,5	91,0	31,8
Haselbachtal (220)	7	7	23	21	74	66	37,5	32,0	50,9	0,2	0,2	0,2	25,9	3,3		7,0	23,2	36,2		25,1		21,6		14,0		12,6		11,9		2,8	1,4	4,5		23,2	33,6	28,6			64,9	8,8
Hochkirch (230)	6	6	20	20	64	64	31,7	32,0	28,2	1,5			70,1	9,9	0,2	0,2	1,7	10,2	1,2	11,7		25,7	1,7	25,7		15,5	3,7	13,9		27,8	4,3	3,3		9,3	10,0	45,1			78,7	
Hoyerswerda (240)	17	18	57	58	181	185	65,8	50,0					0,7				19,9				76,3			0,6	2,9			8,2	0,2			13,0		83,9		68,1	16,0	100,0	10,1
Königswartha (280)	20	20	68	68	218	218	130,4	125,0									2,4				72,9				24,7									10,0			90,0	100,0	100,0
Kubschütz (290)	13	13	48	47	152	150	55,0	52,0					13,1				63,0				23,6				0,3			11,4		0,1		9,5		92,5		42,5	7,4	100,0	36,6
Lauta (310)	10	11	24	24	78	79	50,0	46,0	4,9	0,2			41,7	3,4			50,0	1,4	0,2	0,2	3,4	31,5	0,6	0,5		32,7	2,2	2,3		10,9	0,5	5,2		19,9	0,6	77,9			96,0	13,8
Lohsa (330)	25	24	77	76	247	243	124,9	124,0													8,3				51,9			32,4				7,3		16,5		14,1	83,5	100,0	85,9
Malschwitz (340)	20	20	68	64	217	205	72,4	72,0									14,6				35,9				41,7			7,2				0,6		32,6		19,0	67,4	100,0	81,0
Neukirch/Lausitz (380)	30	30	100	98	320	315	105,2	105,0																				59,5				40,5					100,0	100,0	100,0
Oßling (420)	8	8	25	26	80	82	19,5	18,0	14,1			0,5	73,8	5,2		17,1	12,1	8,8		30,8		9,6		34,7		31,1		5,7		34,5	2,3	4,1		10,8	11,8	7,1		85,9	
Ottendorf-Okrilla (430)	14	14	39	38	124	123	72,1	70,0					3,4				66,5				30,0	0,1			0,1	0,9				6,1				92,3		22,9	0,6	100,0	77,1
Radeberg (480)	1	1	2	1	6	4	6,0	4,0	99,8	98,6	80,4	91,5	0,2	0,5	16,4	6,4		0,9	1,8	0,7			0,4	0,3								0,1			1,0	0,9			
Radibor (490)	28	28	92	92	296	295	131,6	129,0																	14,0			71,4				14,6					100,0	100,0	100,0
Schirgiswalde-Kirschau (525)	20	20	60	61	194	194	92,0	77,0									0,9				30,5				64,3			0,6	4,3			1,3		29,8		20,4	70,2	100,0	77,7
Schmölln-Putzkau (530)	25	25	93	93	299	299	88,7	90,0													3,0				38,8			58,1				0,1					100,0	100,0	100,0
Schwepnitz (550)	15	16	48	51	154	162	74,8	40,0					4,5				30,9				64,6							13,7		0,7		35,6		99,3		29,8		100,0	20,9
Sohland a.d. Spree (560)	22	22	73	73	233	235	85,0	77,0									0,2				31,7				59,7			8,5						8,2		5,4	91,8	100,0	94,6
Spreetal (570)	10	9	24	21	78	68	58,5	71,5	22,0	5,8	2,7	0,1	43,2	15,5		7,0	11,0	1,8	3,1	14,4	18,6	23,5	7,1	5,2	0,6	11,7	3,2	4,4	3,1	14,5	5,2	1,2		23,0	0,7	2,3		2,9	76,6	65,5
Steinigtwolmsdorf (590)	29	29	97	98	312	314	117,2	116,0																				64,7				35,3					100,0	100,0	100,0
Wachau (600)	8	7	20	18	64	58	50,1	43,0	33,1	3,5	0,4		46,5	14,4	0,2	0,6	20,4	7,7	1,4	1,8	0,1	48,4	6,5	7,3		5,4	6,7	8,2		3,0	2,8	5,4		17,5	4,9	56,2			77,2	20,5
Weißenberg (610)	8	8	28	25	88	81	39,2	43,0	12,9	5,5	0,2	0,1	60,8	6,4	2,0	0,4	26,3	4,3	2,0	5,8		3,2	3,6	11,1	0,1	38,7	0,7	22,2		7,5	1,2	13,0		34,2	6,2	43,7		0,1	84,2	3,7
Wilthen (630)	24	24	74	73	236	233	118,0	118,0																	94,8			5,2									100,0	100,0	100,0
Wittichenau (640)	18	18	56	55	180	177	53,1	53,0									47,5				34,2				18,0			19,7	0,3			26,9		78,6		34,0	21,4	100,0	19,3
Bischofswerda (040)	20	20	72	72	231	231	55,3	50,0									0,4				40,1				57,7			1,7				3,4		1,4		84,0	98,6	100,0	12,5
Rammenau (510)	17	16	58	58	187	185	42,8	42,0									51,5				45,7				2,8			4,9				4,3		85,0		89,5	15,0	100,0	1,3
Frankenthal (140)	16	16	54	55	175	175	73,1	73,0									42,1				57,9													96,2		1,6	3,8	100,0	98,4
Großharthau (170)	17	17	53	57	171	183	52,7	51,0									34,0				65,3				0,7							6,8		72,8		74,4	27,2	100,0	18,8
Großpostwitz/O.L. (190)	19	19	59	60	189	191	45,7	41,0													64,1				35,9							3,5		61,0		92,0	39,0	100,0	4,6
Obergurig (390)	24	24	73	73	233	234	111,7	119,0																	74,8			25,2								8,3	100,0	100,0	91,7
Kamenz (250)	1	1	1	1	4	3	4,2	3,0	99,8	99,7	87,6	95,9		0,1	11,3	3,2			0,8	0,6			0,1	0,3															
Schönteichen (540)	7	7	18	19	58	62	24,0	21,0	27,9	0,4			72,1	10,3	0,4	11,3		25,1		16,2		31,7		21,5		26,5	2,9	21,9		5,9	5,7	12,3			22,7	10,9			68,3	5,8
Königsbrück (270)	19	18	58	57	185	182	86,9	74,0									0,3				89,2				10,5									90,6		8,5	9,4	100,0	91,5
Laußnitz (300)	21	21	59	64	190	206	103,2	89,0													26,6				72,4			1,1						33,8			66,2	100,0	100,0
Neukirch (370)	15	14	44	40	140	129	41,0	45,0					20,5				36,1			9,0	20,7			21,9	22,7			9,0		21,7		1,0		58,3		45,8	20,0	100,0	13,4
Neschwitz (360)	19	20	61	61	195	195	96,0	95,0									8,1				51,3				40,5			0,1						50,6		0,4	49,4	100,0	99,6
Puschwitz (460)	18	18	57	58	183	186	81,0	72,0													66,9				33,1									62,1		8,9	37,9	100,0	90,7
Großnaundorf (180)	16	16	45	46	144	149	110,1	115,5									23,9				76,1													100,0				100,0	100,0
Lichtenberg (320)	10	10	31	30	98	98	73,2	74,0					74,4				25,6									4,4				39,3				56,3		0,8		100,0	99,2
Ohorn (410)	13	12	44	44	142	140	90,7	92,0									96,1				3,4				0,5									99,8			0,2	100,0	100,0
Pulsnitz (450)	10	10	34	33	107	107	61,3	59,5					52,7				47,3									1,1				11,7				87,2		69,8		100,0	30,2
Steina (580)	9	9	27	27	87	88	85,7	89,5	4,0				80,3				14,9				0,9	15,6				24,4				36,0				23,9		6,7		100,0	93,3
Crostwitz (080)	13	13	41	42	130	134	44,2	39,0									96,4				3,6									2,2		2,5		97,8		71,7		100,0	25,7
Nebelschütz (350)	5	5	14	14	44	45	25,9	25,0	47,0	0,1			53,0	9,3	0,1	0,1		53,3		27,5		34,8		13,3		2,5	1,1	16,2			5,8	20,2			46,5	22,7		46,4		
Panschwitz-Kuckau (440)	10	10	29	28	93	90	35,9	25,5					75,9				24,1			20,5		25,5		31,9		27,3		10,2		26,9		6,1		20,3		7,3		100,0	22,0
Räckelwitz (470)	11	11	31	31	100	98	35,8	32,0					11,1				88,9									4,5		7,9		16,6		35,8		78,9		56,3		100,0	
Ralbitz-Rosenthal (500)	10	11	31	32	98	102	63,8	64,0					46,4				53,6								15,4				25,4				59,2		39,0		100,0	61,0
Landkreis Bautzen gesamt	16	16	51	52	162	166	65,6	63,0	13,6	10,6	8,8	9,8	12,8	1,1	1,5	1,0	17,8	1,9	0,3	1,7	32,2	4,0	0,3	2,4	15,5	4,6	0,3	3,4	6,5	3,6	0,5	5,2	1,6	37,9	1,6	37,3		36,2	86,8	39,2
Deutschland gesamt	10	8	31	24	99	77	NA	NA	38,7	30,9	26,5	NA	23,2	4,1	3,4	NA	18,2	6,4	0,9	NA	11,1	7,2	0,9	NA	5,6	7,1	1,2	NA	1,8	6,5	1,5	NA	1,2	26,1	5,7	NA	0,1	11,8	59,9	NA

Anmerkungen: A: Auto; R: Fahrrad; F: Fuß; Ö: ÖPNV; AV: Arithmetisches Mittel; ME: Median

Quellen: Thünen-Erreichbarkeitsmodell, Dr. Stefan Neumeier; Daten Bevölkerung: Zensus 2011, (c) Statistisches Bundesamt, Wiesbaden, 2015

Tabelle: Mittlere Mittelzentren-Erreichbarkeit in Minuten (Datenstand Standorte: 2014) sowie Wegezeit in Minuten nach Bevölkerung - Landkreis Bautzen

Oberzentren-Erreichbarkeit in Minuten (Datenstand Standorte: 2014)

- Landkreis Bautzen -

(a) mit Pkw

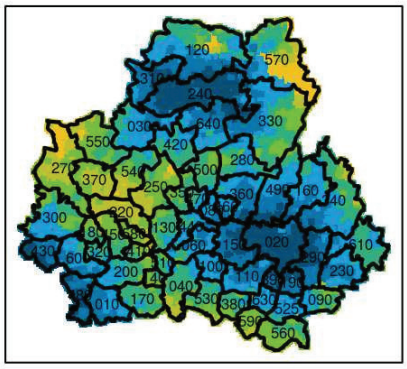

(e) Gemeinde-Median mit Pkw

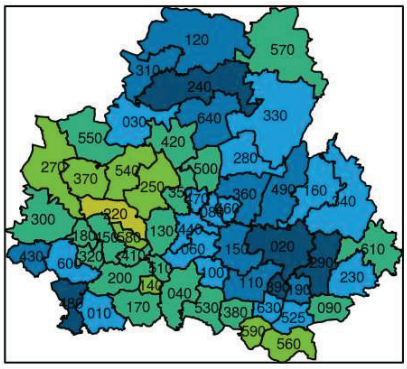

(b) mit Fahrrad

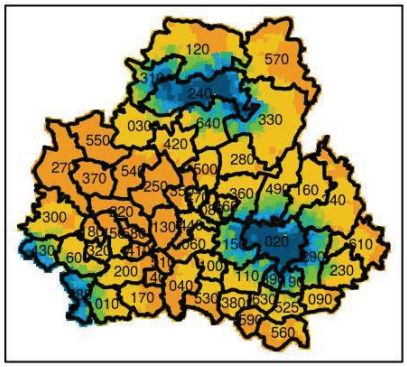

(f) Gemeinde-Median mit Fahrrad

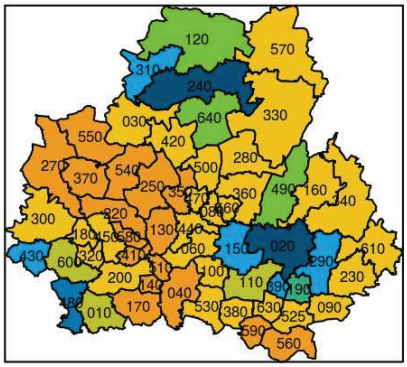

(c) fußläufig

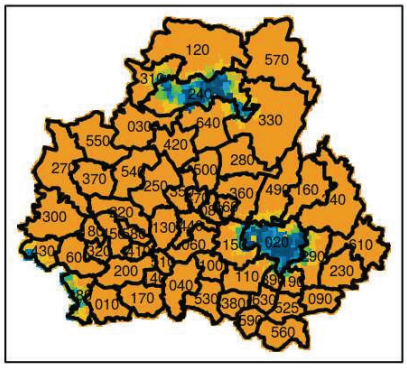

(g) Gemeinde-Median fußläufig

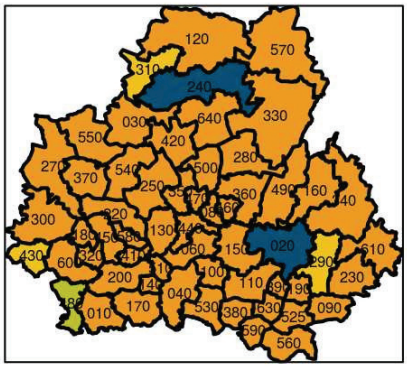

(d) mit ÖPNV

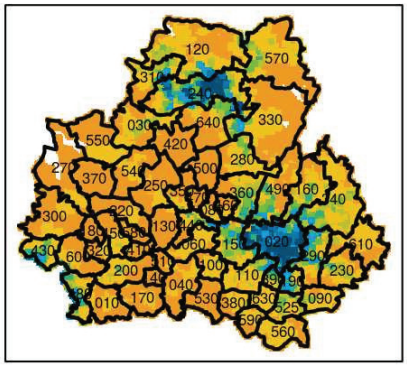

(h) Gemeinde-Median mit ÖPNV

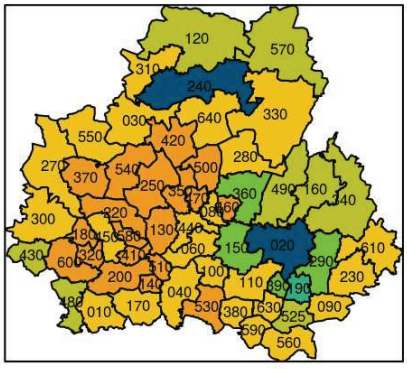

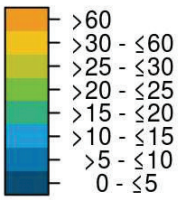

Quellen: Thünen-Erreichbarkeitsmodell 2019 (Neumeier, S.); © GeoBasis-DE / BKG 2018;
Map tiles by Stamen Design, under CC BY 3.0. Data by OpenStreetMap, under ODbL

Region/(Schlüssel in Karte)	Bewohnte Gebiete								Wegezeit in Minuten																											
	AV	ME	AV	ME	AV	ME	AV	ME	0 - ≤5				>5 - ≤10				>10 - ≤15				>15 - ≤20				>20 - ≤25				>25 - ≤30				>30 - ≤60				>60			
	Verkehrsträger																																					
	A	A	R	R	F	F	Ö	Ö	A	R	F	Ö	A	R	F	Ö	A	R	F	Ö	A	R	F	Ö	A	R	F	Ö	A	R	F	Ö	A	R	F	Ö	A	R	F	Ö
	Wegezeit in Minuten								Bevölkerung in % (Zensus 2011)																															
Arnsdorf (010)	11	11	29	29	92	92	60,4	58,0					23,3				76,7	5,6				5,3				13,7				24,8				50,5	3,0	68,0			97,0	32,0
Bautzen (020)	1	1	2	1	6	3	4,6	3,0	100,0	99,8	86,2	95,8		0,1	12,4	3,6			1,2	0,3				0,1						0,1								0,1	
Bernsdorf (030)	12	12	43	42	138	135	42,2	36,0					24,4				69,8				5,8			10,7		0,3		19,7		0,9		23,5		98,7		34,7		0,1	100,0	11,4
Burkau (060)	12	12	54	53	172	171	42,7	42,0					19,3				59,5				21,2									0,5		8,7		46,8		90,8	52,7	100,0	0,5
Cunewalde (090)	15	15	46	47	148	151	33,6	31,0					3,4				62,9				32,3			9,5	1,4			35,7		1,0		19,6		96,5		33,4	2,5	100,0	1,6
Demitz-Thumitz (100)	11	11	35	34	112	110	52,2	43,5					20,1				79,9									7,3		1,8		7,5		9,3		84,3		73,8	1,0	100,0	15,1
Doberschau-Gaußig (110)	8	9	26	29	83	93	31,9	32,0	31,6	0,2		0,1	48,4	13,9	0,1	16,4	20,1	25,2	0,1	23,5		10,0	0,9	8,5		6,2	2,9	9,0		15,2	4,1	11,7		29,4	27,7	29,8		64,2	0,4
Elsterheide (120)	10	9	32	22	102	70	32,0	28,0	21,4	0,2			26,2	13,4	0,1	7,7	26,1	22,9	0,1	11,2	23,2	9,6	1,6	14,7	3,1	1,6	6,2	23,6		12,3	4,4	7,9		20,5	18,2	33,6	19,5	69,4	1,3
Elstra (130)	18	18	77	76	246	244	88,4	86,0									13,4				73,7				12,9									0,4		1,9	99,6	100,0	98,1
Göda (150)	5	5	15	15	47	48	24,3	24,0	58,6	3,5			40,9	31,3	0,1	2,6	0,6	30,4	2,8	25,0		23,8	6,6	19,7		9,5	11,1	18,9		1,1	9,2	16,8		0,4	27,7	16,9		42,4	
Großdubrau (160)	10	10	34	34	111	111	32,3	27,0	3,4				35,9	2,5			55,8	3,9		5,7	4,9	2,5	0,5	24,1		4,0	1,0	27,0		18,8	0,9	11,5		68,3	2,3	24,7		95,3	6,9
Großröhrsdorf (200)	17	17	52	52	166	168	67,1	64,0					0,4				34,9			0,1	57,8			0,3	6,8	0,4		6,8		2,0		16,5		84,3		37,7	13,4	100,0	38,6
Haselbachtal (220)	26	26	83	84	267	268	79,3	73,0																	18,7				81,3			0,3			49,8	100,0	100,0	49,9
Hochkirch (230)	11	11	38	38	122	121	44,4	43,5	1,1				52,2				45,7			2,7	1,0	1,1		12,7		10,2		19,6		30,3		4,1		58,4		48,3		100,0	12,4
Hoyerswerda (240)	1	1	2	1	6	3	5,2	3,0	100,0	99,5	84,4	95,6		0,4	14,3	3,5			0,8	0,6			0,4	0,3															
Königswartha (280)	14	14	47	49	151	158	37,7	37,0					1,7				81,8			2,3	16,4			8,8	0,1			19,9		6,1		20,0		92,3		46,4	1,6	100,0	2,6
Kubschütz (290)	5	5	14	12	46	39	28,1	22,0	61,1	11,5	0,8	0,8	38,6	38,2	4,9	11,2	0,1	12,6	5,3	24,7	0,1	21,7	2,9	19,0		14,5	12,1	20,1		1,4	11,7	5,4	0,1		24,0	11,7	0,2	38,4	7,1
Lauta (310)	6	5	15	14	48	44	36,9	33,0	60,0	2,1	1,0	1,0	39,6	22,3	1,0	2,5	0,4	63,5		7,6		5,3	0,2	7,6		5,8	3,7	15,7		1,0	14,6	11,3		0,1	57,6	49,3		21,8	5,0
Lohsa (330)	13	13	33	32	104	104	51,2	54,0	3,5	0,1			28,9	1,2		2,5	29,0	5,9	0,1	11,7	37,4	6,5		9,1	1,2	27,9	0,6	3,6		7,4	0,6	5,8		51,0	4,9	38,7		93,8	28,6
Malschwitz (340)	13	13	42	44	134	139	28,8	26,0	9,7				28,7			5,2	29,3	6,6		12,6	32,3	8,0		22,4		11,0		22,7		17,0		15,7		48,4	2,7	21,1	9,0	97,3	0,2
Neukirch/Lausitz (380)	18	18	54	54	173	172	56,6	50,0									23,3				69,8				6,9									93,3		76,6	6,7	100,0	23,4
Oßling (420)	15	15	50	52	160	168	92,3	87,0					0,3				50,4				49,3													99,5		0,1	0,5	100,0	99,9
Ottendorf-Okrilla (430)	6	6	15	14	47	44	26,7	28,0	29,8	5,1	2,1	2,1	69,1	12,9	0,7	4,4	1,2	22,6	2,2	8,7		39,5	0,9	15,4		16,4	2,0	15,4		3,0	5,7	27,4		0,6	24,1	26,5		62,2	
Radeberg (480)	5	4	10	9	32	29	27,7	26,0	69,1	18,5	1,1	2,5	29,5	47,1	8,9	10,9		29,2	5,7	12,7		2,8	13,4	16,2		1,0	20,6	25,5			14,2	13,2			26,6	18,9		8,1	
Radibor (490)	8	7	25	20	79	66	41,5	30,0	27,2	0,2			45,3	14,3		8,4	19,6	11,3		15,9	7,9	23,9	2,8	16,1		10,6	6,9	9,0		12,6	3,7	2,6		27,1	7,1	27,4		79,5	20,5
Schirgiswalde-Kirschau (525)	13	12	36	36	116	114	32,3	29,0					11,5				64,4			3,1	24,1			14,2		4,4		21,1		9,3		28,1		86,4		33,4		100,0	0,1
Schmölln-Putzkau (530)	18	18	57	59	183	190	85,2	81,0									21,1				70,1				8,8									63,5		0,2	36,5	100,0	99,8
Schwepnitz (550)	21	20	78	75	250	242	66,8	41,0													79,3				15,3				5,1			1,4	0,3		72,3	100,0	100,0	26,3
Sohland a.d. Spree (560)	21	21	61	62	195	198	48,3	47,0													45,8				52,3				1,9			3,6		44,9		78,4	55,1	100,0	17,9
Spreetal (570)	18	15	56	54	180	173	30,6	28,0					18,1				39,9			5,0	19,7			19,1	0,1	0,9		25,2	18,5	16,9		20,0	3,7	45,0		30,5	37,2	100,0	0,2
Steinigtwolmsdorf (590)	22	22	66	65	210	209	54,2	54,0													12,2				84,8				3,0					21,2		94,1	78,8	100,0	5,9
Wachau (600)	11	11	30	28	95	90	60,0	61,0	0,4				40,2	0,4			59,1	1,7			0,3	7,3		0,2		21,0		1,1		28,5	0,4	4,7		41,1	1,6	47,7		98,1	46,3
Weißenberg (610)	15	15	55	55	175	175	51,2	54,0					2,6				58,2				37,7				1,5					1,4		5,7		66,0		74,9	32,6	100,0	19,4
Wilthen (630)	12	11	33	33	106	106	35,4	34,0					20,4				79,6									0,1		17,5		41,7		49,2		58,2		33,3		100,0	
Wittichenau (640)	8	7	22	20	72	65	44,7	42,0	23,6	0,4	0,2	0,3	62,6	5,0	0,3	5,9	13,8	14,9		7,5	0,1	50,6		2,8		9,8	0,1	9,1		5,8	3,6	12,8		13,5	11,1	34,8		84,7	26,9
Bischofswerda (040)	19	18	64	60	205	194	70,2	58,0									7,8				73,3				17,2				1,7			0,1		71,8		82,9	28,2	100,0	17,0
Rammenau (510)	17	16	83	84	266	271	69,8	68,0									51,5				45,4				1,8				1,3							34,1	100,0	100,0	65,9
Frankenthal (140)	22	22	74	74	237	236	82,1	81,5																	100,0												100,0	100,0	100,0
Großharthau (170)	18	18	61	63	196	202	62,6	60,0									5,4				90,3				4,3									41,1		64,6	58,9	100,0	35,4
Großpostwitz/O.L. (190)	6	6	17	18	54	56	18,9	16,0	32,3	0,1			65,7	8,0		7,8	2,0	18,2	0,1	43,5		51,0	2,7	33,6		13,9	2,7	2,8		8,9	2,6	8,1			15,8	4,2		76,1	
Obergurig (390)	5	5	14	14	43	46	23,8	23,0	72,6	0,9			27,4	24,1		0,9		42,6		13,5		31,4	3,0	13,8		1,0	6,8	45,1			9,6	24,9			26,1	1,9		54,5	
Kamenz (250)	23	23	82	82	262	262	74,6	82,5													3,3				88,9				7,8			0,5			47,1	100,0	100,0	52,5
Schönteichen (540)	22	20	76	72	243	232	65,2	70,5									0,4				52,6				22,4				22,3				2,2	5,9		41,0	94,1	100,0	59,0
Königsbrück (270)	21	21	69	68	220	218	61,0	55,0													47,2				49,1				3,5				0,1	0,6		86,5	99,4	100,0	13,5
Laußnitz (300)	17	18	55	57	175	182	57,7	48,0					1,2				4,1				88,3				6,3	0,7				2,4				91,9		69,6	5,1	100,0	30,4
Neukirch (370)	25	24	85	86	272	275	91,2	99,0																	56,6				43,4								100,0	100,0	100,0
Neschwitz (360)	9	8	31	32	99	102	31,8	23,0	12,9				62,1			1,5	23,6	9,1		12,5	1,5	6,3		31,3		16,8		31,4		7,0		12,2		60,9	5,4	2,6		94,6	8,5
Puschwitz (460)	10	11	31	32	99	101	66,8	67,0					27,7				72,3					0,3				4,5				23,7				71,5		38,5		100,0	61,2
Großnaundorf (180)	19	19	56	56	180	179	89,0	91,0													92,3				7,7									92,3		1,6	7,7	100,0	98,4
Lichtenberg (320)	15	15	43	43	139	139	74,9	75,0									42,0				58,0													100,0		15,7		100,0	84,3
Ohorn (410)	19	19	67	66	214	211	68,6	69,0													80,0				19,6				0,5					11,2		26,4	88,8	100,0	73,2
Pulsnitz (450)	20	19	60	57	191	182	52,3	42,0					0,1				74,3								25,6			2,2				27,1		75,7		50,8	24,3	100,0	19,9
Steina (580)	24	24	74	72	236	231	72,9	70,0													72,3				93,3				6,7							22,4	100,0	100,0	77,6
Crostwitz (080)	11	11	37	34	118	111	62,0	56,5					38,9				60,8				0,3									12,5				87,5		70,0		100,0	30,0
Nebelschütz (350)	19	19	62	60	200	193	71,2	68,0													66,6				33,4									42,0		26,2	58,0	100,0	73,8
Panschwitz-Kuckau (440)	13	14	48	48	152	154	57,8	33,0					6,8				71,7			1,6	21,6			11,4				30,4		2,8		14,8		87,9		17,8	9,3	100,0	22,0
Räckelwitz (470)	15	14	48	48	153	155	81,6	79,0									73,3				26,7													100,0		0,4		100,0	99,6
Ralbitz-Rosenthal (500)	18	18	57	54	182	174	83,5	81,0									19,3				72,3				8,3									63,7			36,3	100,0	100,0
Landkreis Bautzen gesamt ()	13	13	41	40	130	129	45,8	40,0	34,5	25,7	21,0	23,6	14,3	5,2	3,8	2,5	18,1	6,4	0,7	3,8	19,7	4,6	1,0	5,1	11,1	3,1	1,8	7,5	2,3	4,0	1,9	7,8		31,1	5,8	31,1	19,8	63,9	18,5
Deutschland gesamt ()	26	23	101	88	323	281	NA	NA	36,1	32,3	26,7	NA	10,3	2,6	4,4	NA	10,3	3,2	1,0	NA	9,5	3,1	0,7	NA	8,3	2,8	0,8	NA	6,8	2,8	0,8	NA	16,8	13,5	3,0	NA	39,8	62,5	NA

Anmerkungen: A: Auto; R: Fahrrad; F: Fuß; Ö: ÖPNV; AV: Arithmetisches Mittel; ME: Median

Quellen: Thünen-Erreichbarkeitsmodell, Dr. Stefan Neumeier; Daten Bevölkerung: Zensus 2011, (c) Statistisches Bundesamt, Wiesbaden, 2015

Tabelle: Mittlere Oberzentren-Erreichbarkeit in Minuten (Datenstand Standorte: 2014) sowie Wegezeit in Minuten nach Bevölkerung - Landkreis Bautzen

Mittel- und Oberzentren-Erreichbarkeit in Minuten (Datenstand Standorte: 2014)
- Landkreis Bautzen -

(a) mit Pkw

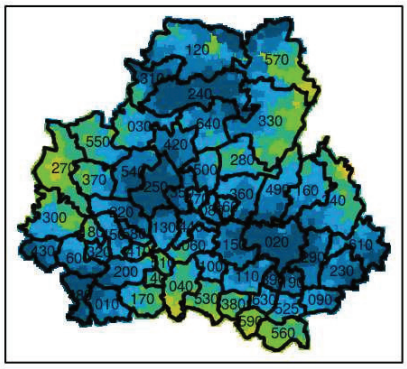

(e) Gemeinde-Median mit Pkw

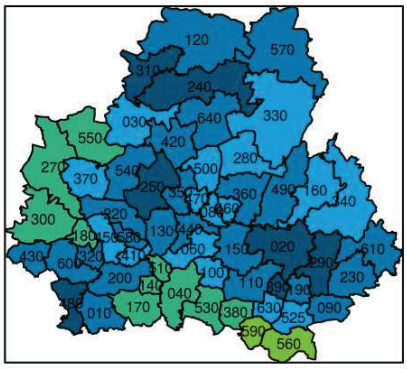

(b) mit Fahrrad

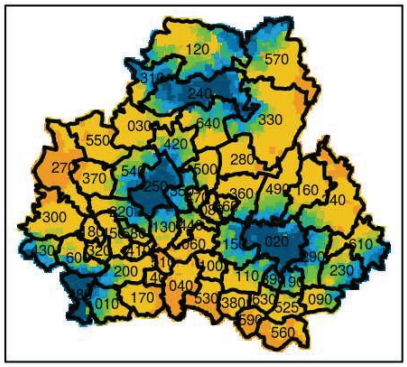

(f) Gemeinde-Median mit Fahrrad

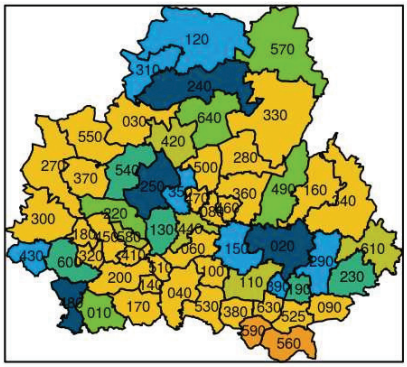

(c) fußläufig

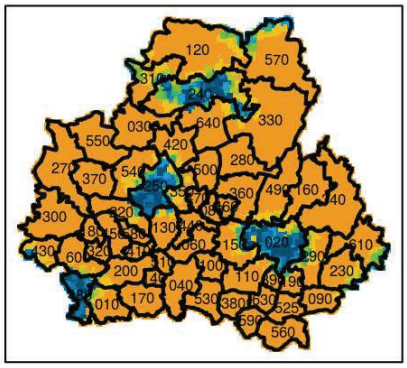

(g) Gemeinde-Median fußläufig

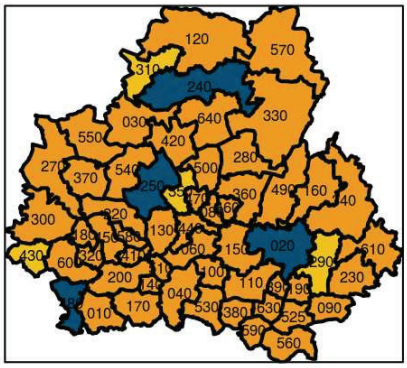

(d) mit ÖPNV

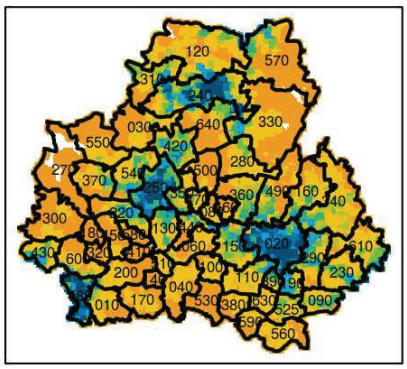

(h) Gemeinde-Median mit ÖPNV

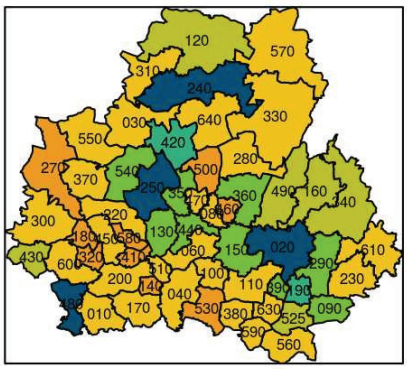

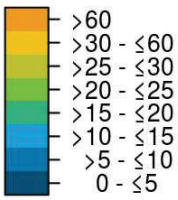

Quellen: Thünen-Erreichbarkeitsmodell 2019 (Neumeier, S.); © GeoBasis-DE / BKG 2018;
Map tiles by Stamen Design, under CC BY 3.0. Data by OpenStreetMap, under ODbL

Region/(Schlüssel in Karte)	Bewohnte Gebiete								Wegezeit in Minuten																											
	AV	ME	AV	ME	AV	ME	AV	ME	0 - ≤5				>5 - ≤10				>10 - ≤15				>15 - ≤20				>20 - ≤25				>25 - ≤30				>30 - ≤60				>60			
	Verkehrsträger																																					
	A	A	R	R	F	F	Ö	Ö	A	R	F	Ö	A	R	F	Ö	A	R	F	Ö	A	R	F	Ö	A	R	F	Ö	A	R	F	Ö	A	R	F	Ö	A	R	F	Ö
	Wegezeit in Minuten								Bevölkerung in % (Zensus 2011)																															
Arnsdorf (010)	8	8	21	22	68	69	47,8	42,0	14,8	0,1		0,1	61,5	9,1	0,1		23,7	9,7			15,8	0,7	0,8		40,5	1,0	2,4		6,4	5,9	11,6		18,4	9,6	66,0			82,7	18,9
Bautzen (020)	1	1	2	1	6	3	4,6	3,0	100,0	99,8	86,2	95,8		0,1	12,4	3,6			1,2	0,3			0,1							0,1							0,1	
Bernsdorf (030)	12	12	38	39	122	124	61,6	52,0					24,8				65,9				9,3				0,3		0,2		1,0		5,1		98,8		61,0			100,0	33,6
Burkau (060)	13	12	46	46	146	148	45,4	40,0					15,5				42,0				42,5						0,1		0,5		10,7		98,1		62,7		1,4	100,0	26,5
Cunewalde (090)	9	10	29	31	94	101	24,8	23,0	1,7				40,8	1,1		1,2	57,5	0,5		5,4		3,2		31,5	16,0		44,6		16,4	1,1	7,0		62,9	0,5	9,4			98,4	0,7
Demitz-Thumitz (100)	11	11	35	34	112	110	52,2	43,5					20,1				79,9								7,3		1,8		7,5		9,3		84,3		73,8		1,0	100,0	15,1
Doberschau-Gaußig (110)	8	9	26	29	83	93	31,9	32,0	31,6	0,2		0,1	48,4	13,9	0,1	16,4	20,1	25,2	0,1	23,5		10,0	0,9	8,5	6,2	2,9	9,0		15,2	4,1	11,7		29,4	27,7	29,8			64,2	0,4
Elsterheide (120)	6	6	18	15	56	48	27,5	25,5	31,0	5,1	0,2	0,2	59,0	15,9	1,8	9,2	9,4	25,0	3,1	14,6	0,6	22,2	3,6	16,2	22,3	6,4	15,6		0,3	4,6	9,6		9,4	19,0	34,6			61,4	
Elstra (130)	8	7	19	18	61	57	25,6	23,0	12,7	0,7			76,2	8,6	0,2	4,8	11,1	25,5	0,5	27,8		33,8	0,3	33,7	8,9	0,3	8,5		13,4	5,8	7,9		9,0	11,9	17,2			81,0	0,1
Göda (150)	5	5	15	15	47	48	24,3	24,0	58,6	3,5			40,9	31,3	0,1	2,6	0,6	30,4	2,8	25,0		23,8	6,6	19,7	9,5	11,1	18,9		1,1	9,2	16,8		0,4	27,7	16,9			42,4	
Großdubrau (160)	10	10	34	34	111	111	32,3	27,0	3,4				35,9	2,5			55,8	3,9		5,7	4,9	2,5	0,5	24,1	4,0	1,0	27,0		18,8	0,9	11,5		68,3	2,3	24,7			95,3	6,9
Großröhrsdorf (200)	10	10	32	32	101	102	62,0	59,0	13,6	0,4			61,7	2,2	0,4	0,3	23,0	7,1			0,4	10,6		1,3	24,3		1,7		21,6	1,9	9,2		32,3	6,7	57,0		1,5	91,0	31,8
Haselbachtal (220)	7	7	23	21	74	66	37,5	32,0	50,9	0,2	0,2	0,2	25,9	3,3		7,0	23,2	36,2		25,1		21,6		14,0	12,6		11,9		2,8	1,4	4,5		23,2	33,6	28,6			64,9	8,8
Hochkirch (230)	6	6	19	20	62	63	31,4	32,0	29,3	1,5			69,0	9,9	0,2	0,2	1,7	10,2	1,2	14,4		26,8	1,7	24,2	25,4	3,7	12,7		17,9	4,3	3,4		8,2	10,0	45,0			78,7	
Hoyerswerda (240)	1	1	2	1	6	3	5,2	3,0	100,0	99,5	84,4	95,6		0,4	14,3	3,5			0,8	0,6			0,4	0,3															
Königswartha (280)	14	14	47	48	149	155	37,8	37,0					1,7				84,1			2,3	14,1			8,8	0,1		19,9		6,1		20,0		92,3		46,4		1,6	100,0	2,6
Kubschütz (290)	5	5	14	12	45	39	27,9	22,0	61,1	11,5	0,8	0,8	38,6	38,2	4,9	11,2	0,2	12,6	5,3	24,7	0,1	21,7	2,9	19,0	14,5	12,1	20,1		1,5	11,7	5,4		24,0	11,8		0,1	38,4	7,0
Lauta (310)	6	5	14	12	44	38	37,5	31,0	64,9	2,2	1,0	1,0	33,3	25,7	1,0	2,5		64,9	0,2	7,8	1,7	3,8	0,8	8,1	1,6	5,8	16,2			15,1	10,3		1,8	58,2	49,1			17,9	5,1
Lohsa (330)	13	13	33	32	104	104	51,4	54,0	3,5	0,1			28,9	1,2		2,5	29,0	5,9	0,1	11,7	37,4	6,5		9,1	1,2	27,9	0,6	3,6	7,4	0,6	5,8		51,0	4,9	38,7			93,8	28,6
Malschwitz (340)	13	13	42	43	134	138	30,6	26,0	9,7				28,7			5,2	30,0	6,6		12,6	31,6	8,0		22,4		11,0		22,2	17,0		13,8		47,8	2,7	23,3		9,6	97,3	0,5
Neukirch/Lausitz (380)	18	18	54	54	173	172	56,6	50,0									23,3				69,8				6,9								93,3		76,6		6,7	100,0	23,4
Oßling (420)	8	8	26	26	84	82	26,7	18,0	14,1			0,5	73,3	5,2		17,1	8,9	8,8		30,8	3,7	9,6		34,7	31,1		3,2		34,5	2,3	2,8		10,8	11,8	2,3			85,9	8,5
Ottendorf-Okrilla (430)	6	6	15	14	47	44	26,7	28,0	29,8	5,1	2,1	2,1	69,1	12,9	0,7	4,4	1,2	22,6	2,2	8,7		39,5	0,9	15,4	16,4	2,0	15,4		3,0	5,7	27,4		0,6	24,1	26,5			62,2	
Radeberg (480)	1	1	2	1	6	4	5,9	4,0	98,4	97,2	80,4	92,2	0,2	0,5	15,1	5,8		0,9	1,8	0,7			0,4	0,3							0,1			1,0	0,9				
Radibor (490)	8	7	25	20	79	66	41,5	30,0	27,2	0,2			45,3	14,3		8,4	19,6	11,3		15,9	7,9	23,9	2,8	16,1	10,6	6,9	9,0		12,6	3,7	2,6		27,1	7,1	27,4			79,5	20,5
Schirgiswalde-Kirschau (525)	13	12	36	36	116	114	32,3	29,0					11,5				64,4			3,1	24,1			14,2	4,4		21,1		9,3		28,1		86,4		33,4			100,0	0,1
Schmölln-Putzkau (530)	18	18	57	59	183	190	85,2	81,0									21,1				70,1				8,8								63,5		0,2	36,5	100,0	99,8
Schwepnitz (550)	15	16	48	51	154	162	74,8	40,0					4,5				30,9				64,6						13,7		0,7		35,6		99,3		29,8			100,0	20,9
Sohland a.d. Spree (560)	20	20	61	62	195	199	55,0	47,0									0,2				49,8				48,1			1,9			3,6		43,6		74,8	56,4	100,0	21,6
Spreetal (570)	10	8	24	21	77	68	51,9	47,0	22,0	5,8	2,7	0,1	54,1	15,5		7,0	0,1	1,8	3,1	18,0	18,6	23,5	7,1	15,3	0,6	12,6	3,2	8,1	3,1	16,2	5,2	1,9		20,3	0,7	2,3	2,9	76,6	47,4
Steinigtwolmsdorf (590)	22	22	66	65	210	209	54,2	54,0													12,2				84,8			3,0					21,2		94,1	78,8	100,0	5,9
Wachau (600)	8	7	20	18	64	58	47,7	39,0	31,7	3,5	0,4		47,9	14,4	0,2	0,6	20,4	6,1	1,4	1,8	0,1	50,1	6,5	7,4		5,4	6,7	9,0		3,0	2,8	9,7		17,5	4,9	51,0			77,2	20,5
Weißenberg (610)	8	8	26	25	83	81	37,7	36,0	12,9	5,5	0,2	0,1	62,1	6,4	2,0	0,4	24,9	4,3	2,0	5,8		3,2	3,6	11,1	0,1	38,7	0,7	22,2		9,0	1,2	17,5		32,8	6,2	36,7		0,1	84,2	6,2
Wilthen (630)	12	11	33	33	106	106	35,4	34,0					20,4				79,6								0,1		17,5		41,7		49,2		58,2		33,3			100,0	
Wittichenau (640)	8	7	22	20	71	65	44,7	42,0	23,6	0,4	0,2	0,3	62,6	5,0	0,3	5,9	13,8	14,9		7,5	0,1	50,6		2,8	9,8	0,1	9,1		5,8	3,6	12,8		13,5	11,1	34,8			84,7	26,9
Bischofswerda (040)	18	18	61	60	196	191	56,4	49,0									8,0				73,5				16,8			1,7			3,5		73,2		85,8	26,8	100,0	10,8
Rammenau (510)	17	16	58	58	187	185	42,8	42,0									51,5				45,7				2,8		4,9				4,3		85,0		89,5	15,0	100,0	1,3
Frankenthal (140)	16	16	54	55	175	175	73,1	73,0									42,1				57,9												96,2		1,6	3,8	100,0	98,4
Großharthau (170)	17	17	53	58	171	184	53,3	51,0									34,0				65,3				0,7						6,8		72,8		74,4	27,2	100,0	18,8
Großpostwitz/O.L. (190)	6	6	17	18	54	56	18,9	16,0	32,3	0,1			65,7	8,0		7,8	2,0	18,2	0,1	43,5		51,0	2,7	33,6	13,9	2,7	2,8		8,9	2,6	8,1			15,8	4,2			76,1	
Obergurig (390)	5	5	14	14	43	46	23,8	23,0	72,6	0,9			27,4	24,1		0,9		42,6		13,5		31,4	3,0	13,8	1,0	6,8	45,1			9,6	24,9			26,1	1,9			54,5	
Kamenz (250)	1	1	1	1	4	3	4,2	3,0	99,8	99,7	87,6	95,9		0,1	11,3	3,2			0,8	0,6			0,1	0,3															
Schönteichen (540)	7	7	18	19	58	62	24,0	21,0	27,9	0,4			72,1	10,3	0,4	11,3		25,1		16,2		31,7		21,5	26,5	2,9	21,9		5,9	5,7	12,3			22,7	10,9			68,3	5,8
Königsbrück (270)	19	18	58	57	184	182	78,0	71,0									0,3				90,5				9,2								90,9		8,9	9,1	100,0	91,1
Laußnitz (300)	18	18	51	52	164	167	72,8	48,0					1,2				4,1				88,3				6,3	0,7			2,4				95,0		69,6	2,0	100,0	30,4
Neukirch (370)	15	14	44	40	140	129	41,0	45,0					20,5				36,1			9,0	20,7			21,9	22,7		9,0		21,7		1,0		58,3		45,8	20,0	100,0	13,4
Neschwitz (360)	8	8	30	32	96	102	31,8	23,0	12,9				62,1			1,5	25,0	9,1		12,5		6,3		31,3	16,8		31,4		7,0		12,2		60,9	5,4	2,6			94,6	8,5
Puschwitz (460)	10	11	31	32	99	101	66,8	67,0					27,7				72,3					0,3				4,5								71,5		38,5			100,0	61,2
Großnaundorf (180)	16	16	45	46	145	149	109,8	115,5									15,7				84,3												100,0					100,0	100,0
Lichtenberg (320)	10	10	31	30	99	98	73,2	74,0					74,4				25,6									4,4			39,3				56,3					100,0	99,2
Ohorn (410)	13	12	44	44	142	140	90,7	92,0									96,1				3,4				0,5								99,8			0,2	100,0	100,0
Pulsnitz (450)	10	10	34	33	107	107	61,3	59,5					52,7				47,3									1,1			11,7				87,2		69,8			100,0	30,2
Steina (580)	9	9	27	27	87	88	85,7	89,5	4,0				80,3				14,9				0,9	15,6				24,4			36,0				23,9		6,7			100,0	93,3
Crostwitz (080)	10	10	34	34	108	107	45,8	39,5					38,9				61,1												14,8				85,2		74,3			100,0	25,7
Nebelschütz (350)	5	5	14	14	44	45	25,9	25,0	47,0	0,1			53,0	9,3	0,1	0,1		53,3		27,5		34,8		13,3		2,5	1,1	16,2			5,8	20,2			46,5	22,7			46,4	
Panschwitz-Kuckau (440)	10	10	28	28	90	89	35,3	24,5					82,3				17,7			22,1		25,5		34,0		27,3		6,7	29,7		6,0		17,5		7,3			100,0	22,0
Räckelwitz (470)	11	11	31	31	100	98	35,8	32,0					11,1				88,9									4,5		7,9	16,6		35,8		78,9		56,3			100,0	
Ralbitz-Rosenthal (500)	10	11	31	32	98	102	63,9	64,0					46,4				53,6								15,4				25,4				59,2		39,0			100,0	61,0
Landkreis Bautzen gesamt	9	9	28	27	90	87	38,4	33,0	44,2	35,2	29,7	33,3	22,4	3,7	4,8	2,9	17,6	6,6	0,7	4,7	12,5	7,4	0,6	5,9	3,1	6,1	0,9	6,3	0,2	5,7	1,6	6,7		30,9	5,9	27,1		4,4	55,8	13,0
Deutschland gesamt	8	6	23	16	75	53	NA	NA	70,5	62,5	53,1	NA	16,1	4,2	7,5	NA	8,4	5,4	1,6	NA	3,2	5,1	1,1	NA	1,1	4,5	1,3	NA	0,3	4,0	1,4	NA	0,3	11,4	5,0	NA	0,1	2,8	28,8	NA

Anmerkungen: A: Auto; R: Fahrrad; F: Fuß; Ö: ÖPNV; AV: Arithmetisches Mittel; ME: Median

Quellen: Thünen-Erreichbarkeitsmodell, Dr. Stefan Neumeier; Daten Bevölkerung: Zensus 2011, (c) Statistisches Bundesamt, Wiesbaden, 2015

Tabelle: Mittlere Mittel- und Oberzentren-Erreichbarkeit in Minuten (Datenstand Standorte: 2014) sowie Wegezeit in Minuten nach Bevölkerung - Landkreis Bautzen

Erreichbarkeit ausgewählter Infrastrukturen im Landkreis Nordsachsen

Zuordnung der Schlüsselnummern in den Kartendarstellungen zu Gemeindenamen:

Schlüssel	Gemeindename	Schlüssel	Gemeindename
010	Arzberg	170	Liebschützberg
020	Bad Düben	180	Löbnitz
030	Beilrode	190	Mockrehna
045	Belgern-Schildau	200	Mügeln
050	Cavertitz	210	Naundorf
060	Dahlen	230	Oschatz
070	Delitzsch	250	Rackwitz
080	Doberschütz	270	Schkeuditz
090	Dommitzsch	280	Schönwölkau
100	Dreiheide	300	Taucha
110	Eilenburg	310	Torgau
120	Elsnig	320	Trossin
140	Jesewitz	330	Wermsdorf
150	Krostitz	340	Wiedemar
160	Laußig	360	Zschepplin

Erreichbarkeit von Supermärkten und Discountern in Minuten (Datenstand Standorte: 2017)
- Landkreis Nordsachsen -

(a) mit Pkw

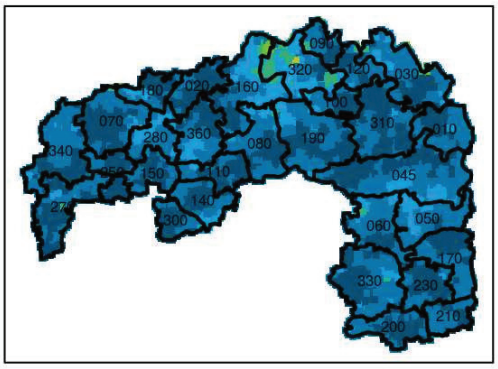

(e) Gemeinde-Median mit Pkw

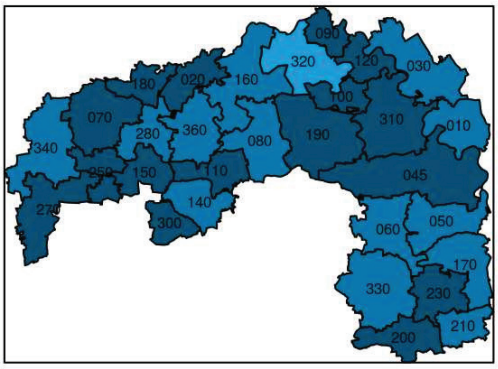

(b) mit Fahrrad

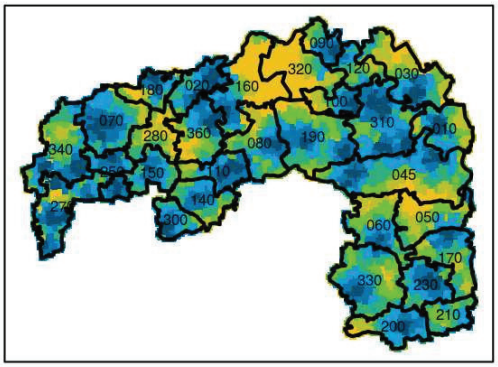

(f) Gemeinde-Median mit Fahrrad

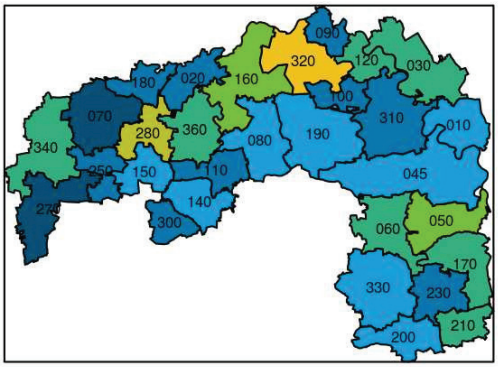

(c) fußläufig

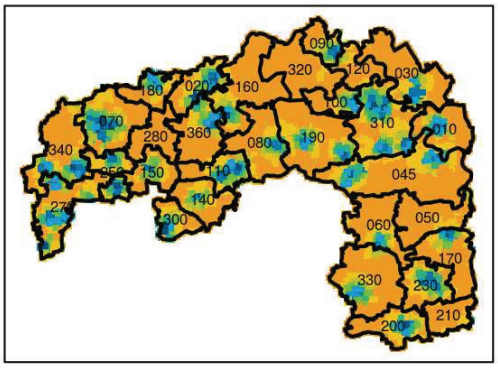

(g) Gemeinde-Median fußläufig

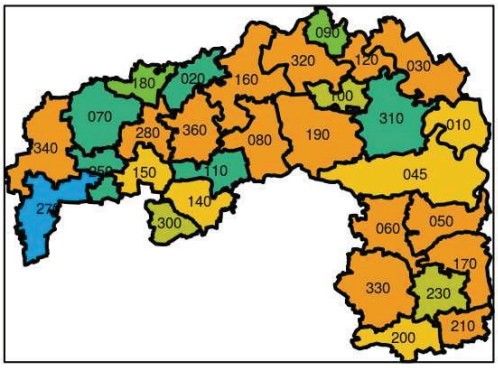

(d) mit ÖPNV

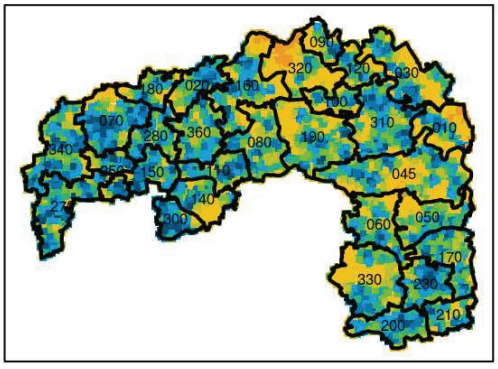

(h) Gemeinde-Median mit ÖPNV

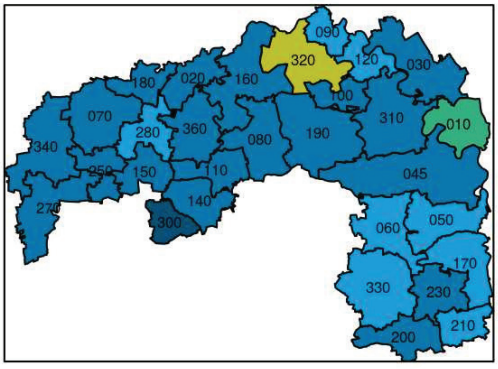

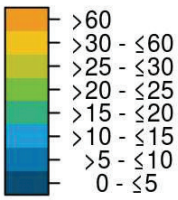

Quellen: Thünen-Erreichbarkeitsmodell 2019 (Neumeier, S.); © GeoBasis-DE / BKG 2018;
Map tiles by Stamen Design, under CC BY 3.0. Data by OpenStreetMap, under ODbL

Region/(Schlüssel in Karte)	Bewohnte Gebiete								Wegezeit in Minuten																													
	AV	ME	AV	ME	AV	ME	AV	ME	0 - ≤5				>5 - ≤10				>10 - ≤15				>15 - ≤20				>20 - ≤25				>25 - ≤30				>30 - ≤60				>60			
	Verkehrsträger																																					
	A	A	R	R	F	F	Ö	Ö	A	R	F	Ö	A	R	F	Ö	A	R	F	Ö	A	R	F	Ö	A	R	F	Ö	A	R	F	Ö	A	R	F	Ö	A	R	F	Ö
	Wegezeit in Minuten								Bevölkerung in % (Zensus 2011)																															
Bad Düben (020)	3	3	7	6	23	19	8,5	8,0	96,0	76,6	44,4	67,4	4,0	9,8	15,9	18,9		11,8	13,6	4,2		1,8	4,2	0,7			3,6	0,1			2,2				11,8				4,3	
Belgern-Schildau (045)	5	4	14	13	44	43	11,7	10,0	73,4	44,7	12,4	44,8	22,8	7,5	23,8	31,3	3,9	16,3	7,9	12,8		18,1	2,6	5,8		5,5	1,9	2,7		2,7	2,3	0,9		5,2	14,1	0,6			35,0	
Cavertitz (050)	8	8	21	21	67	68	13,1	13,0	18,0			19,1	74,6	1,7		33,0	7,4	19,3		33,4		29,3	0,1	12,3		32,1		1,3		15,6	0,8	0,3		1,9	20,1	0,6			79,0	
Dahlen (060)	6	6	16	19	52	61	11,9	11,0	59,8	28,4	0,8	31,0	36,2	30,2	5,3	33,9	3,6	0,4	16,0	22,5	0,4	17,2	25,2	7,5		19,6	4,0	0,7		3,7	6,7	0,6		0,5	1,0	0,5			41,0	
Delitzsch (070)	3	3	7	5	22	16	7,2	6,0	97,4	82,5	25,6	68,4	2,6	10,3	46,7	20,8	0,1	4,2	9,4	4,7		1,6	3,0	1,4		0,9	4,0			0,5	2,8				4,0				4,4	
Doberschütz (080)	5	5	15	15	48	48	10,5	10,0	54,5	24,5	6,2	34,1	42,3	6,3	9,1	36,5	3,3	24,2	9,1	24,4		17,8	0,6	1,6		19,6	0,8	0,3		6,6	2,6	0,2		1,0	23,2	0,8			48,3	
Ellenburg (110)	3	3	8	5	25	17	9,3	9,0	95,0	85,4	33,1	56,1	4,9	8,1	37,7	34,4	0,1	1,9	14,4	4,5		1,7	5,1	1,6		1,2	2,8	0,1		1,7	0,2	0,1			1,5				5,2	
Laußig (160)	7	8	22	22	71	69	9,2	7,0	43,7	28,8	12,5	59,7	38,7	0,6	13,7	21,8	17,7	10,3	2,6	11,5		11,7	0,2	2,0		0,1	0,2	0,8		11,4	0,3			37,0	8,8	0,1			61,8	
Liebschützberg (170)	6	6	17	19	55	60	11,2	11,0	27,6	9,5	5,1	34,6	72,1	3,5	4,0	30,0	0,2	15,9	0,5	28,0		20,1		5,6		43,3		1,0		7,7	0,8	0,3			16,0	0,6			73,6	
Löbnitz (180)	4	3	11	8	36	25	7,9	8,0	73,6	60,5	13,9	43,7	15,1	12,1	41,1	38,4	11,3	1,1	5,5	9,8		13,9	0,3	0,1		0,3	2,7			6,2	5,0			6,1	5,1				26,4	
Mockrehna (190)	4	4	14	15	44	47	10,1	9,0	68,2	34,6	8,5	44,5	31,6	6,6	12,1	35,7		16,9	12,1	12,0	0,3	28,9	5,0	5,3		12,8	0,7	0,6			0,8	0,3		0,3	14,5	0,1			46,2	
Mügeln (200)	4	4	12	11	39	37	11,4	10,0	80,9	47,3	12,8	46,8	19,1	18,9	21,6	31,9		15,6	11,4	13,5		8,4	6,5	3,7		2,7	7,1	1,8		6,2	4,2	1,1		1,0	14,2	0,1			22,2	
Naundorf (210)	6	6	18	18	56	59	15,6	14,0	28,3	0,2		22,7	71,7	4,1		32,7		22,0	0,2	23,2		48,7		11,4		25,1	0,1	0,9			2,0	1,4			21,2	7,8			76,5	
Oschatz (230)	4	4	9	9	30	28	9,2	8,0	90,1	66,1	17,8	64,2	9,9	16,0	34,4	23,0		12,4	8,6	4,9		5,2	8,9	1,5		0,3	7,1	0,6			4,5	0,4			13,1				5,6	
Rackwitz (250)	2	2	6	5	19	17	5,4	5,5	99,9	75,4	26,4	68,5	0,1	15,6	36,3	27,7		9,1	11,5	0,4			5,2	0,1			6,7				3,4				10,3				0,1	
Schkeuditz (270)	3	3	6	4	21	14	7,1	6,5	94,7	78,0	30,1	50,8	5,2	15,7	24,0	32,5	0,1	2,0	20,1	7,4		3,6	11,4	1,7		0,6	5,3	1,1		0,1	1,5				2,5				5,1	
Taucha (300)	4	4	8	8	26	25	5,6	5,0	88,9	60,3	18,1	72,5	11,1	24,3	24,5	21,2		10,3	15,1	0,9		5,1	7,6				7,5				9,5				11,4				6,3	
Wermsdorf (330)	5	5	13	15	43	48	11,5	11,0	55,1	37,4	8,3	27,6	44,7	7,1	22,2	37,4	0,2	19,2	6,5	22,3		23,2	3,8	5,8		9,0	3,7	6,8		4,1		0,2			12,1	0,1			43,4	
Wiedemar (340)	6	6	14	15	45	49	7,8	7,0	45,3	30,9	16,9	57,5	49,5	4,4	12,7	23,5	5,2	20,3	1,2	11,2		24,7	2,3	5,7		16,4	0,1	2,2		3,3	0,5				19,3				46,9	
Arzberg (010)	5	5	15	13	47	41	21,9	19,0	63,3	33,3	9,5	25,1	36,7	9,4	11,7	24,2		23,8	12,1	6,8		2,2	7,5	4,4		18,7	1,4	1,2		12,5		5,1			23,7	30,5			34,1	
Beilrode (030)	6	6	16	18	53	58	10,1	8,0	60,9	43,7	9,0	41,6	33,8	14,1	29,5	42,2	5,3	6,4	5,1	13,6		14,3	4,1	1,9		10,5	1,8	0,1		8,9	6,7			2,1	5,2	0,6			38,6	
Dommitzsch (090)	4	4	10	7	31	24	13,1	11,5	87,2	63,1	13,3	36,1	12,8	16,0	28,2	32,1		5,1	11,1	24,9		7,9	17,9	0,7		7,9	5,9	4,9			2,1	0,8			5,5	0,1			16,0	
Elsnig (120)	5	5	17	17	54	54	13,8	11,0	53,0	0,4		32,8	47,0	4,8		23,8		23,9		13,9		49,7	0,7	14,6		14,7	0,1	5,8		6,4	4,5	2,7			13,9	6,5			80,8	
Trossin (320)	11	10	32	34	104	107	32,9	29,5				13,5	54,0			15,4	44,4			22,9	1,6	3,7		5,4		23,3		0,2		1,1		0,1		71,9		37,5			100,0	2,6
Krostitz (150)	4	4	10	11	32	36	8,1	7,0	73,6	47,1	12,3	39,6	25,1	9,5	23,0	50,7		30,9	11,4	7,5		11,2	7,6	1,3			1,3	0,9			0,1				26,4				16,7	
Schönwölkau (280)	9	9	26	27	83	85	11,9	10,5	5,7			29,4	69,3			31,1	25,0			21,5		6,3		10,5		32,7		3,6		50,0		3,4		10,9		0,4			100,0	
Dreiheide (100)	4	4	11	9	36	28	9,4	8,0	75,3	39,5	10,3	33,8	24,7	12,0	19,0	44,3		23,0	10,2	11,3		1,2	5,8	1,8		16,6	1,3			7,7	4,6				15,0	0,2			33,7	
Torgau (310)	3	3	7	6	22	18	9,2	8,0	95,5	77,0	31,5	62,7	4,5	14,9	28,4	23,3		6,1	16,0	6,8		0,5	8,0	1,8		1,5	4,7	0,6			2,0	0,3			6,5	0,1			2,7	
Jesewitz (140)	5	5	12	12	40	38	17,4	9,0	55,8	25,9	8,2	27,1	43,9	20,4	7,7	31,5	0,3	12,5	9,1	5,3		38,1	16,0	2,0		3,1	2,3	2,1			1,4	4,3			13,3	22,0			42,1	
Zschepplin (360)	6	5	17	16	54	52	8,8	8,0	42,8	25,4	12,4	43,8	38,7	7,2	9,0	42,9	18,5	10,3	3,8	11,7		26,4	1,1	1,2		1,1	5,2	0,1		14,7	0,9	0,2		15,0	6,9				60,7	
Landkreis Nordsachsen gesamt	5	4	13	12	41	37	10,6	9,0	79,3	58,5	20,2	53,4	18,6	12,3	25,6	28,4	2,1	9,8	11,0	9,3		9,1	6,1	2,7		5,4	3,9	0,9		2,9	2,8	0,4		2,0	9,2	1,2			21,2	
Deutschland gesamt	4	4	12	9	38	30	NA	NA	88,2	67,8	17,2	NA	10,5	16,0	29,3	NA	1,2	6,4	18,8	NA	0,1	4,3	9,4	NA		2,6	4,9	NA		1,5	3,1	NA		1,4	6,4	NA			10,9	NA

Anmerkungen: A: Auto; R: Fahrrad; F: Fuß; Ö: ÖPNV; AV: Arithmetisches Mittel; ME: Median

Quellen: Thünen-Erreichbarkeitsmodell, Dr. Stefan Neumeier; Daten Bevölkerung: Zensus 2011, (c) Statistisches Bundesamt, Wiesbaden, 2015

Tabelle: Mittlere Erreichbarkeit von Supermärkten und Discountern in Minuten (Datenstand Standorte: 2017) sowie Wegezeit in Minuten nach Bevölkerung - Landkreis Nordsachsen

Discounter-Erreichbarkeit in Minuten (Datenstand Standorte: 2017)
- Landkreis Nordsachsen -

(a) mit Pkw

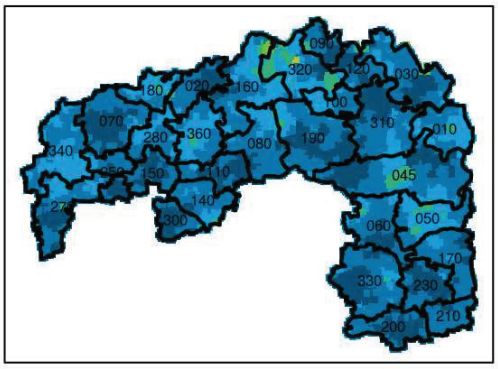

(e) Gemeinde-Median mit Pkw

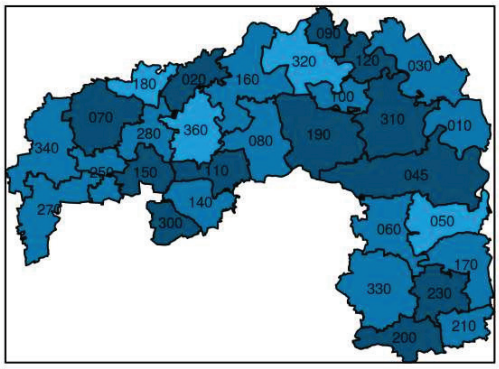

(b) mit Fahrrad

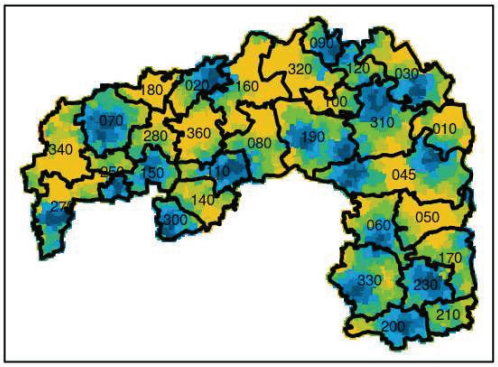

(f) Gemeinde-Median mit Fahrrad

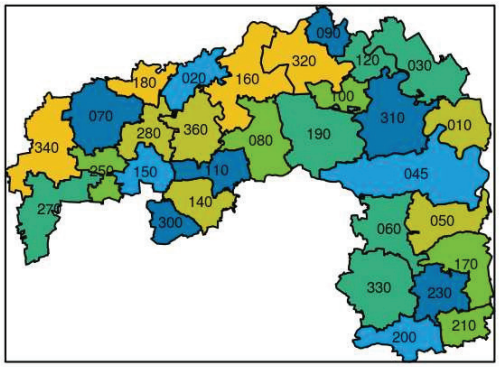

(c) fußläufig

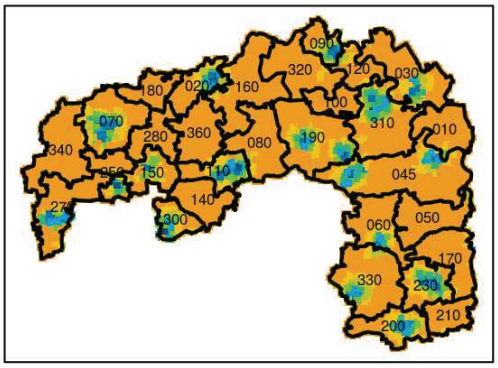

(g) Gemeinde-Median fußläufig

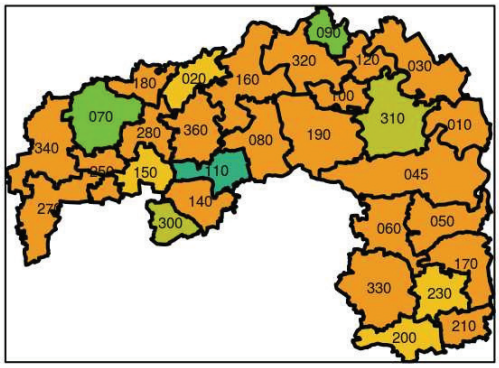

(d) mit ÖPNV

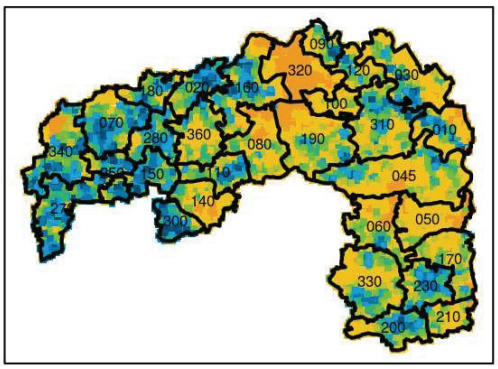

(h) Gemeinde-Median mit ÖPNV

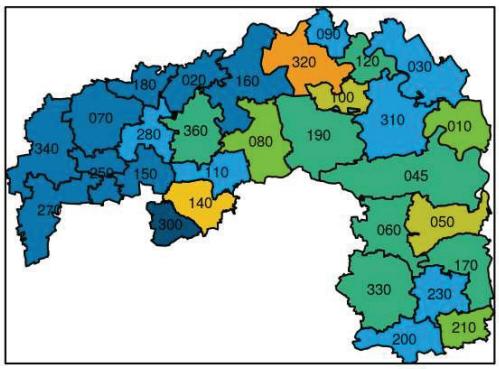

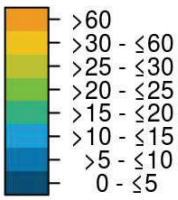

Quellen: Thünen-Erreichbarkeitsmodell 2019 (Neumeier, S.); © GeoBasis-DE / BKG 2018;
Map tiles by Stamen Design, under CC BY 3.0. Data by OpenStreetMap, under ODbL

Region/(Schlüssel in Karte)	Bewohnte Gebiete								Wegezeit in Minuten																											
	AV	ME	AV	ME	AV	ME	AV	ME	0 - ≤5				>5 - ≤10				>10 - ≤15				>15 - ≤20				>20 - ≤25				>25 - ≤30				>30 - ≤60				>60			
	Verkehrsträger																																					
	A	A	R	R	F	F	Ö	Ö	A	R	F	Ö	A	R	F	Ö	A	R	F	Ö	A	R	F	Ö	A	R	F	Ö	A	R	F	Ö	A	R	F	Ö	A	R	F	Ö
	Wegezeit in Minuten								Bevölkerung in % (Zensus 2011)																															
Bad Düben (020)	4	5	11	10	34	33	8,6	8,0	81,5	69,0	29,0	65,2	18,5	8,3	27,5	25,6		12,4	12,4	4,2		5,9	3,3	0,7		4,3	2,0	0,1			1,2			0,1	12,3				12,1	
Belgern-Schildau (045)	5	5	15	15	49	48	19,5	19,0	67,2	44,1	7,7	12,2	22,7	7,9	25,5	27,9	10,0	10,0	9,8	20,5		17,9	3,3	12,8		5,9	1,9	15,2		2,9	2,7	6,7		11,2	8,1	4,7			41,1	
Cavertitz (050)	10	10	30	30	97	95	38,8	28,0					39,2				56,8				4,0	7,9		5,1		20,0		34,3		17,3		33,0		54,9		18,9			100,0	8,8
Dahlen (060)	6	6	17	20	55	63	22,4	20,0	59,8	28,4	0,8	5,0	36,0	30,2	5,3	18,7	3,4	0,4	16,0	12,9	0,9	14,1	25,2	36,6		19,2	4,0	10,6		3,6	6,7	6,2		4,1	1,0	6,4			41,0	0,3
Delitzsch (070)	3	3	8	6	27	21	8,9	8,0	94,9	67,3	13,6	50,6	5,0	21,8	33,7	29,3	0,1	6,6	19,3	10,5		2,8	10,1	2,6		0,8	8,6	0,3		0,6	3,0				6,4				5,3	
Doberschütz (080)	7	6	22	22	72	69	26,3	21,0	26,1				61,5	6,7			12,4	15,7		13,9		23,8	0,9	53,8		31,6	0,7	18,5		8,8	2,7	0,4		13,4	17,5	9,7			78,2	3,7
Eilenburg (110)	4	3	8	6	26	19	13,0	13,0	93,9	83,3	24,4	35,7	6,0	9,8	34,9	42,8	0,1	2,3	21,8	14,8		1,7	7,7	4,3		1,2	3,1	1,1		1,7	0,6	0,1			2,1				5,2	
Laußig (160)	9	9	30	31	94	98	10,8	9,0	8,3			36,0	68,8			23,7	22,8	2,8		18,0	0,1	13,5		15,4		7,1		2,1		31,5		0,5		45,2	0,7	0,3			99,3	
Liebschützberg (170)	7	7	22	22	70	70	20,5	19,5	7,6				89,2	0,2		17,5	3,3	8,7		28,8		21,6		22,7		46,9		18,5		19,1	0,1	10,5		3,6	6,8	2,1			93,2	
Löbnitz (180)	12	12	38	39	122	125	6,9	7,0				42,1	14,8			52,5	84,8			5,4	0,4												100,0					100,0	
Mockrehna (190)	5	5	15	16	48	52	19,8	18,0	59,5	34,6	8,5	11,7	40,3	6,6	12,1	12,7		10,9	12,1	24,3	0,3	26,1	5,0	27,6		13,0	0,7	9,9		4,5	0,8	4,0		4,3	11,4	8,6			49,3	
Mügeln (200)	4	4	12	11	39	37	17,8	14,0	80,9	47,3	6,3	12,8	19,1	18,9	19,0	41,2		15,6	20,5	20,4		8,4	6,5	6,4		2,7	7,1	5,9		6,2	4,2	2,5		1,0	14,2	9,7			22,2	
Naundorf (210)	7	7	21	20	68	66	33,7	25,0	2,0				98,0	0,3		1,1		0,9		12,1		45,6		19,6		30,6		32,5		22,1		16,0		0,4	0,8	11,9			99,2	6,8
Oschatz (230)	4	4	10	10	32	32	12,5	12,0	86,1	59,9	12,8	25,6	13,9	20,3	31,9	43,1		13,9	13,6	20,1		4,7	9,2	7,0		1,2	4,6	1,4			5,8	0,8			15,4	0,2			6,7	
Rackwitz (250)	5	6	16	20	51	66	6,1	6,0	54,6	30,7	7,8	51,2	45,4	21,4	10,8	44,9		2,4	7,6	2,2		9,3	7,7	0,1		29,0	17,3			7,1	0,9				2,0				45,9	
Schkeuditz (270)	6	6	16	15	52	49	7,3	7,0	68,8	51,6	10,5	48,6	21,8	15,6	12,0	39,2	9,4	4,8	25,4	8,3		11,3	11,9	1,3		3,5	6,1	1,3		2,0	0,7			11,3	3,3				30,1	
Taucha (300)	4	4	8	8	27	26	6,0	5,0	88,9	54,5	14,1	66,1	11,1	30,1	22,8	29,4		10,3	14,9	1,0		5,1	9,4	0,2			11,4				9,6				11,4				6,3	
Wermsdorf (330)	5	5	14	16	45	50	15,9	16,0	52,9	27,9	5,0	12,9	46,9	16,6	9,7	25,8	0,2	14,1	12,3	24,6		27,6	11,1	25,3		9,7	4,6	6,1		4,1	1,7	4,8			9,6	0,5			46,0	
Wiedemar (340)	10	10	32	31	103	99	18,4	9,0				39,8	48,0			26,0	52,0	0,1		12,1		2,7		3,7		7,1		0,1		29,5		0,1		60,6		1,6			100,0	14,8
Arzberg (010)	10	10	27	28	87	90	23,5	22,0	0,1	0,1		11,7	63,0			34,3	36,9	6,0		8,6		1,1	0,1	4,3		17,8		2,9		45,4		5,1		29,5	1,5	29,9			98,4	0,6
Beilrode (030)	6	6	17	19	55	61	16,4	14,0	58,6	33,9	1,5	13,3	36,1	20,7	14,2	32,3	5,3	8,4	16,6	33,1		15,3	7,9	17,6		10,7	3,4	2,2		8,9	7,1	0,6		2,1	9,7	1,0			39,5	
Dommitzsch (090)	4	4	10	7	31	24	14,2	13,0	87,1	63,1	13,3	27,2	12,9	16,0	28,2	28,3		5,1	11,1	34,5		7,9	17,9	3,6		7,9	5,9	5,1			2,1	0,8			5,5	0,1			16,0	
Elsnig (120)	5	5	17	17	54	54	16,8	17,0	53,0	0,4			47,0	4,8		17,5		23,9		31,4		49,7	0,7	27,3		14,7	0,1	20,1		6,4	4,5	3,7			13,9				80,8	
Trossin (320)	11	10	33	34	105	107	79,8	78,0					53,8				44,6				1,6	3,5				23,3				1,1				72,1		3,5			100,0	94,1
Krostitz (150)	4	4	11	12	35	39	7,8	7,0	72,5	38,8	5,9	50,4	26,3	16,4	12,4	43,2		29,2	13,4	4,2		14,3	14,6	1,9		0,1	8,8	0,2			0,1				25,4				18,2	
Schönwölkau (280)	9	9	28	28	91	88	12,5	12,0	5,7			1,9	65,1			43,2	29,1			35,3		6,1		15,1		32,3		2,4		36,7		0,4		25,0					100,0	
Dreiheide (100)	9	8	25	24	82	75	27,2	25,5	5,5				69,9				24,6	11,5		2,6		35,7		20,2		4,3		41,9		23,0		23,3		25,5	4,2	12,1			95,8	
Torgau (310)	5	4	13	8	41	26	15,3	15,0	85,1	70,1	18,0	22,8	14,3	13,9	30,8	43,1	0,6	2,6	19,9	16,5		4,3	9,1	8,8		2,8	4,4	3,4		5,5	1,7	1,9		0,7	1,4	0,9			14,8	
Jesewitz (140)	8	8	27	27	86	86	35,5	37,0	0,1				87,8			3,9	12,1			10,7		3,2		13,5		26,5		18,6		54,7		0,1		15,5		42,8			100,0	10,4
Zschepplin (360)	10	10	30	30	95	96	20,6	20,0					41,4			4,8	58,6			27,5		7,1		21,6		29,8		33,4		18,1		8,3		45,0		4,4			100,0	
Landkreis Nordsachsen gesamt	6	6	18	17	56	54	17,7	14,0	66,0	46,3	10,9	31,6	26,3	14,1	19,8	31,2	7,6	7,3	13,9	14,0	0,1	9,4	7,5	9,1		7,6	4,8	5,3		6,7	2,6	2,3		8,6	6,7	2,8			33,8	1,5
Deutschland gesamt	6	5	17	14	55	45	NA	NA	78,7	52,2	9,4	NA	17,0	22,2	21,3	NA	3,7	8,0	18,6	NA	0,6	5,6	12,0	NA	0,1	4,1	7,2	NA		2,9	4,5	NA		4,8	8,1	NA		0,2	18,9	NA

Anmerkungen: A: Auto; R: Fahrrad; F: Fuß; Ö: ÖPNV; AV: Arithmetisches Mittel; ME: Median

Quellen: Thünen-Erreichbarkeitsmodell, Dr. Stefan Neumeier; Daten Bevölkerung: Zensus 2011, (c) Statistisches Bundesamt, Wiesbaden, 2015

Tabelle: Mittlere Discounter-Erreichbarkeit in Minuten (Datenstand Standorte: 2017) sowie Wegezeit in Minuten nach Bevölkerung - Landkreis Nordsachsen

Supermarkt-Erreichbarkeit in Minuten (Datenstand Standorte: 2017)

- Landkreis Nordsachsen -

(a) mit Pkw

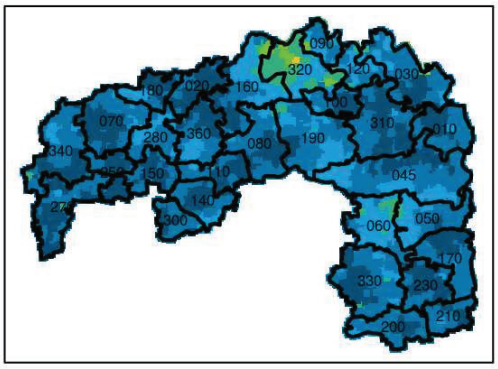

(e) Gemeinde-Median mit Pkw

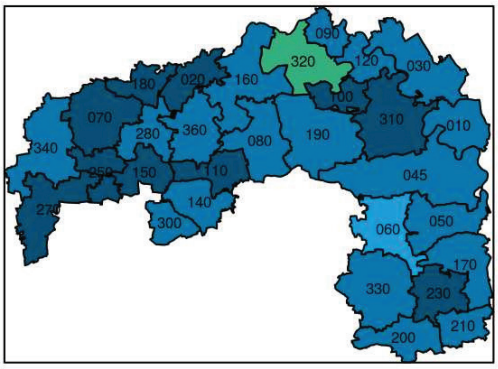

(b) mit Fahrrad

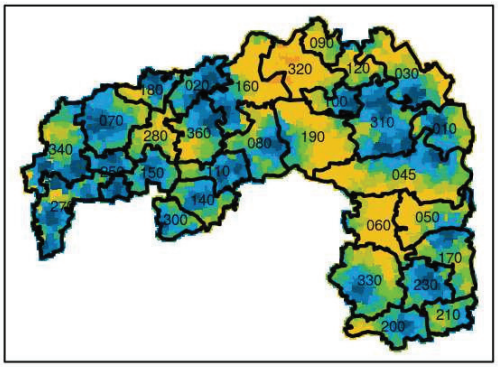

(f) Gemeinde-Median mit Fahrrad

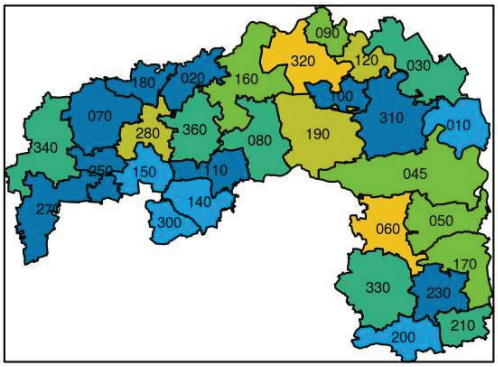

(c) fußläufig

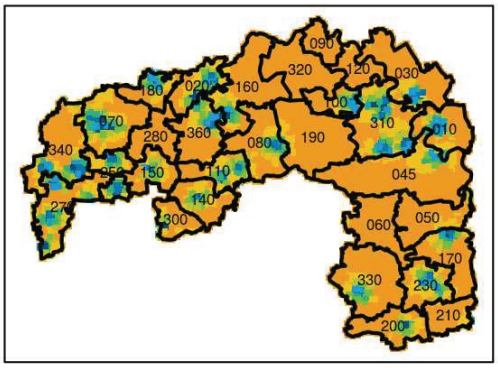

(g) Gemeinde-Median fußläufig

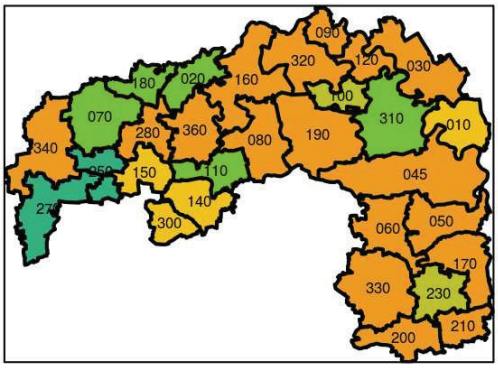

(d) mit ÖPNV

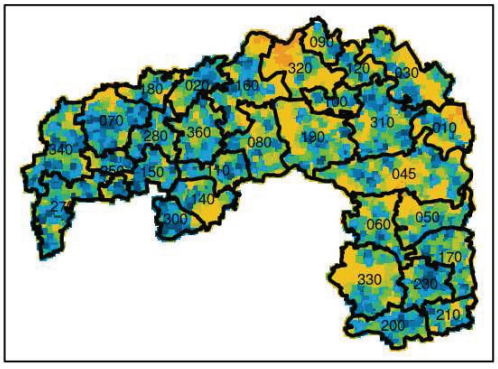

(h) Gemeinde-Median mit ÖPNV

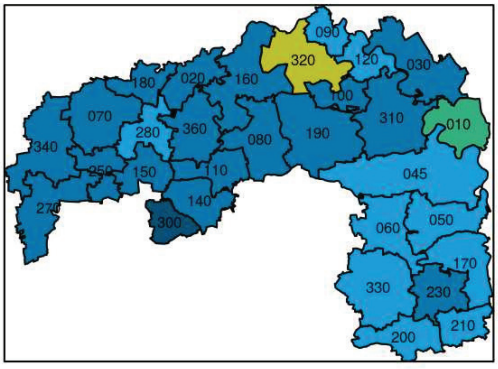

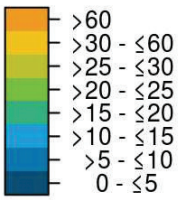

Quellen: Thünen-Erreichbarkeitsmodell 2019 (Neumeier, S.); © GeoBasis-DE / BKG 2018;
Map tiles by Stamen Design, under CC BY 3.0. Data by OpenStreetMap, under ODbL

Region/(Schlüssel in Karte)	Bewohnte Gebiete								Wegezeit in Minuten																											
	AV		ME		AV		ME		0 - ≤5				>5 - ≤10				>10 - ≤15				>15 - ≤20				>20 - ≤25				>25 - ≤30				>30 - ≤60				>60			
	Verkehrsträger																																					
	A		A		R		R		F		F		Ö		Ö		A		R		F		Ö		A		R		F		Ö		A		R		Ö	
	Wegezeit in Minuten								Bevölkerung in % (Zensus 2011)																													
Bad Düben (020)	3		3		7		7		24		22		8,8		8,0		96,0		76,1		22,8		63,0		4,0		10,3		28,2		23,2				11,8		22,1		3,9				1,8		4,3		2,3				11,8				4,3	
Belgern-Schildau (045)	7		7		22		22		70		70		12,3		11,0		41,7		26,0		4,7		39,3		44,9		5,9		14,1		33,7		13,4		12,5		5,5		15,4				6,8		7,1		6,4				10,0		0,3		2,7				12,4		0,1		0,8				26,4		11,2		0,8				56,9	
Cavertitz (050)	9		9		26		25		83		80		13,1		13,0		18,0						19,1		49,0		1,7				33,0		32,8		19,3				33,4		0,1		21,4		0,1		12,3				18,1				1,3				11,4		0,8		0,3				28,1		20,1		0,6				79,0	
Dahlen (060)	11		12		35		38		111		121		12,2		11,0								33,0		20,8						35,1		77,3						22,4		1,9		3,1				7,7				8,2				0,7				12,5				0,6				76,2				0,5				100,0	
Delitzsch (070)	4		3		8		6		27		21		7,6		7,0		92,6		70,1		12,6		62,8		7,3		19,3		28,1		24,3		0,1		5,0		27,7		7,1				3,5		10,6		1,8				0,9		5,8						1,3		2,3								5,8						7,0	
Doberschütz (080)	5		5		15		15		49		49		10,4		9,5		54,3		24,5		6,2		34,1		42,4		3,9		9,1		38,1		3,3		26,0		9,1		22,8				18,4		0,6		1,6				19,6		0,8		0,3				6,6		1,6		0,2				1,0		22,8		0,8				49,8	
Eilenburg (110)	4		4		9		7		29		22		10,0		9,0		93,8		50,7		9,5		41,4		6,1		41,9		19,7		48,1		0,1		1,3		19,2		6,5				2,3		14,8		1,2				1,9		21,7		0,7				1,8		7,6		0,1						1,2						6,3	
Laußig (160)	8		8		23		22		73		69		8,3		7,0		42,9		28,8		12,5		59,7		33,1		0,6		13,7		21,8		24,0		10,3		2,6		11,5				11,8		0,2		2,0				0,1		0,2		0,8				11,1		0,3						37,3		8,7		0,1				61,8	
Liebschützberg (170)	6		6		19		20		60		65		11,4		11,0		26,2		9,5		5,1		34,6		73,6		3,3		4,0		29,0		0,2		10,8		0,5		28,7				17,7				5,8				28,0				1,0				30,5		0,7		0,1				0,1		11,4		0,8				78,3	
Löbnitz (180)	5		3		11		8		36		25		7,9		8,0		73,6		60,5		13,9		43,7		14,1		12,1		41,1		38,4		12,2		1,1		5,5		9,8				13,9		0,3		0,1				0,3		2,7						6,2		5,0						6,1		5,1						26,4	
Mockrehna (190)	8		8		29		30		94		96		10,5		9,0		14,7						35,8		69,0						43,3		16,0		6,1				12,9		0,3		8,7				4,9				29,3				1,2				17,7				0,3				38,1		3,1		0,1				96,9	
Mügeln (200)	6		6		15		14		48		46		11,6		11,0		58,0		33,8		6,5		46,8		40,3		22,7		9,6		32,9		1,7		14,7		15,0		13,5				16,1		10,9		3,8				2,9		7,2		1,8				4,1		4,8		1,1				5,6		14,4		0,1				31,6	
Naundorf (210)	6		6		18		19		58		62		15,6		14,0		28,3		0,2				22,7		71,5		4,1				32,7		0,2		22,0		0,2		23,2				41,7				11,4				31,1		0,1		0,9				0,9		2,0		1,4						21,2		7,8				76,5	
Oschatz (230)	4		4		10		9		32		29		9,3		8,0		90,1		58,1		7,0		61,5		9,9		23,8		24,7		26,0				12,6		13,7		4,5				4,9		23,0		1,5				0,7		7,0		0,6						5,9		0,4						13,0						5,9	
Rackwitz (250)	2		2		6		5		19		17		5,5		5,5		99,9		75,4		23,1		68,5		0,1		15,6		30,5		27,7				9,1		20,7		0,4						5,2		0,1						6,7								3,4								10,3						0,1	
Schkeuditz (270)	4		3		8		6		25		18		7,1		7,0		85,2		60,4		21,4		49,5		14,6		22,4		22,3		33,8		0,1		12,2		14,1		7,4				4,3		9,2		1,7				0,6		6,6		1,1				0,1		5,8								13,5						7,0	
Taucha (300)	5		6		13		14		42		44		5,7		5,0		49,9		11,9		3,9		70,5		50,1		22,2		1,6		22,7				47,8		3,1		1,3				15,0		6,8						3,1		9,4								6,4								41,0						27,7	
Wermsdorf (330)	6		7		19		20		60		64		11,9		11,0		47,1		33,5		3,3		22,6		50,0		10,9		21,0		39,7		2,9		7,3		6,9		22,5				7,9		7,7		8,2				6,3		4,8		6,8				17,4		0,5		0,2				16,7		4,1		0,1				51,6	
Wiedemar (340)	6		6		15		15		47		49		7,8		7,0		45,3		30,9		16,9		56,5		41,6		4,4		12,7		23,5		13,1		20,3		1,2		11,2				23,3		2,3		5,7				16,1		0,1		2,2				3,5		0,5						1,5		19,3						46,9	
Arzberg (010)	5		5		15		13		47		41		21,9		19,0		63,3		33,3		9,5		25,1		36,7		9,4		11,7		24,2				23,8		12,1		6,8				2,2		7,5		4,4				18,7		1,4		1,2				12,5				5,1						23,7		30,5				34,1	
Beilrode (030)	6		6		18		19		59		60		10,3		8,0		60,7		43,6		7,5		37,4		34,0		14,2		16,9		46,5		5,4		2,7		19,1		13,5				11,7		4,2		1,9				9,7		1,8		0,1				7,8		6,7						10,4		4,1		0,6				39,7	
Dommitzsch (090)	8		8		24		23		76		73		14,0		12,0		0,1						31,6		94,5						34,6		5,4		0,1				26,8				42,5				0,8				34,2				3,1				16,6				2,3				6,5		0,1		0,3				99,9	
Elsnig (120)	10		10		27		28		86		90		13,4		11,0								32,8		55,9						23,8		44,1						13,9				10,3				14,6				29,3				5,9				20,0				2,7				40,4				6,4				100,0	
Trossin (320)	16		16		50		52		161		166		32,9		29,5								13,5		0,2						15,4		34,7						22,9		63,3		0,2				5,4		1,8				0,2						0,1		98,2				37,5				1,6		100,0		2,6
Krostitz (150)	4		4		11		12		34		37		8,2		8,0		72,8		48,4		9,5		34,7		27,2		9,4		26,6		56,0				29,9		11,8		7,0				12,3		6,3		1,6						1,9		0,7						0,7								17,8						25,3	
Schönwölkau (280)	9		9		27		27		85		87		11,9		10,5		5,6						29,4		63,6						31,1		30,8						21,5				6,3				10,5				21,4				3,6				54,3				3,4				18,0				0,4				100,0	
Dreiheide (100)	4		4		11		9		36		28		9,4		8,0		75,3		39,5		10,3		33,8		24,7		12,0		19,0		44,3				23,0		10,2		11,3				1,2		5,8		1,8				16,6		1,3						7,7		4,6						15,0		0,2				33,7	
Torgau (310)	4		3		8		7		25		21		9,5		8,0		85,1		64,0		14,6		62,1		14,9		26,4		28,7		25,4				7,2		15,7		8,1				1,0		13,1		1,8				1,4		10,1		0,7				0,1		5,7		0,3						9,3		0,1				2,8	
Jesewitz (140)	5		5		12		12		40		38		16,7		9,0		55,8		25,9		8,2		27,1		43,9		20,4		7,7		31,5		0,3		12,5		9,1		8,3				38,1		16,0		2,0				3,1		2,3		2,1						1,4		4,3						13,3		18,9				42,1	
Zschepplin (360)	6		5		17		16		55		53		8,8		8,0		42,8		25,4		12,4		43,8		38,7		7,2		9,0		42,9		18,5		10,3		3,8		11,7				24,5		1,1		1,2				2,1		5,2		0,1				4,3		0,9		0,2				26,3		6,9						60,7	
Landkreis Nordsachsen gesamt	6		5		16		14		53		46		10,8		9,0		67,4		43,7		10,3		50,1		26,4		17,3		18,0		31,4		5,7		12,3		12,7		10,0		0,5		8,5		8,7		2,8				5,8		6,2		1,0				4,8		3,6		0,4				7,5		11,6		1,1				28,9	
Deutschland gesamt	5		4		14		11		44		36		NA		NA		82,6		54,4		10,3		NA		15,0		23,8		21,8		NA		2,1		8,4		19,2		NA		0,3		5,4		12,6		NA				3,4		7,7		NA				2,1		4,9		NA				2,5		8,7		NA				0,1		14,7		NA

Anmerkungen: A: Auto; R: Fahrrad; F: Fuß; Ö: ÖPNV; AV: Arithmetisches Mittel; ME: Median

Quellen: Thünen-Erreichbarkeitsmodell, Dr. Stefan Neumeier; Daten Bevölkerung: Zensus 2011, (c) Statistisches Bundesamt, Wiesbaden, 2015

Tabelle: Mittlere Supermarkt-Erreichbarkeit in Minuten (Datenstand Standorte: 2017) sowie Wegezeit in Minuten nach Bevölkerung - Landkreis Nordsachsen

Kindergarten-Erreichbarkeit in Minuten (Datenstand Standorte: 2015)

- Landkreis Nordsachsen -

(a) mit Pkw

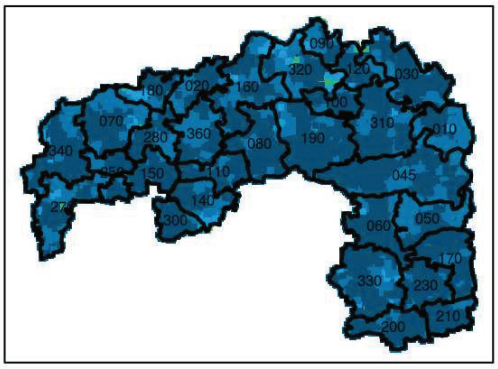

(e) Gemeinde-Median mit Pkw

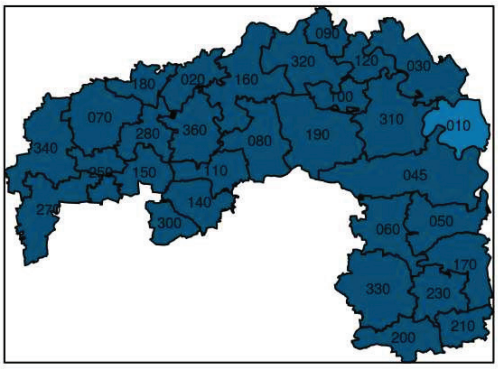

(b) mit Fahrrad

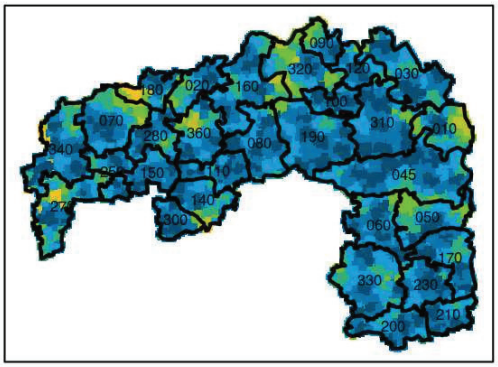

(f) Gemeinde-Median mit Fahrrad

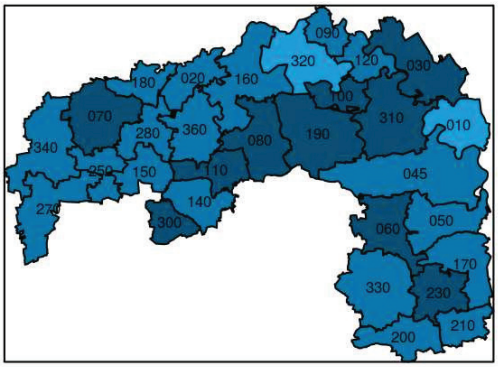

(c) fußläufig

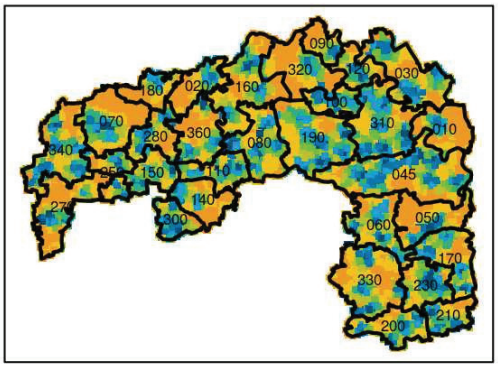

(g) Gemeinde-Median fußläufig

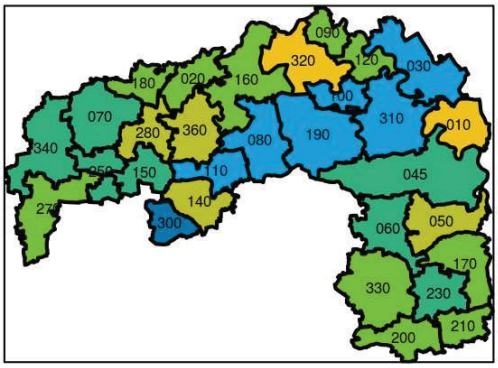

(d) mit ÖPNV

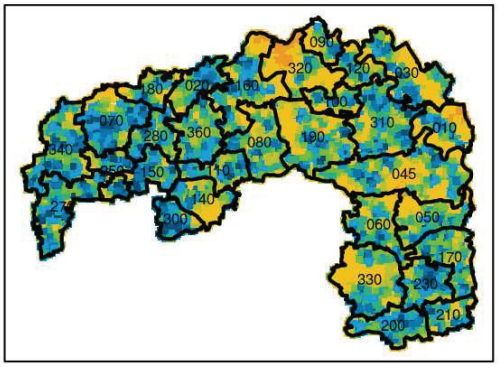

(h) Gemeinde-Median mit ÖPNV

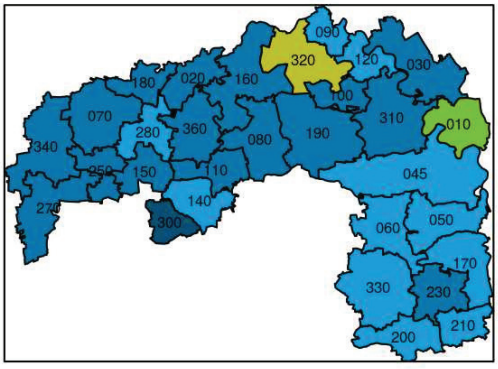

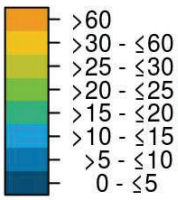

Quellen: Thünen-Erreichbarkeitsmodell 2019 (Neumeier, S.); © GeoBasis-DE / BKG 2018;
Map tiles by Stamen Design, under CC BY 3.0. Data by OpenStreetMap, under ODbL

Region/(Schlüssel in Karte)	Bewohnte Gebiete								Wegezeit in Minuten																													
	AV	ME	AV	ME	AV	ME	AV	ME	0 - ≤5				>5 - ≤10				>10 - ≤15				>15 - ≤20				>20 - ≤25				>25 - ≤30				>30 - ≤60				>60			
	Verkehrsträger																																					
	A	A	R	R	F	F	Ö	Ö	A	R	F	Ö	A	R	F	Ö	A	R	F	Ö	A	R	F	Ö	A	R	F	Ö	A	R	F	Ö	A	R	F	Ö	A	R	F	Ö
	Wegezeit in Minuten								Bevölkerung in % (Zensus 2011)																															
Bad Düben (020)	3	3	8	6	26	20	8,9	8,0	92,3	78,5	22,4	59,0	7,7	10,3	36,5	27,7		5,8	17,5	4,2		2,5	5,5	0,9		2,9	2,6	0,2			3,5				5,0				7,1	
Belgern-Schildau (045)	3	2	7	6	22	18	12,5	11,0	95,8	68,4	33,6	38,2	4,2	12,2	26,7	32,6		14,6	7,8	17,5		4,5	3,2	6,0		0,3	4,0	2,8			4,1	1,0			14,4	0,8			6,4	
Cavertitz (050)	4	4	11	9	34	30	13,1	13,0	70,2	38,8	17,8	19,1	29,6	24,2	13,8	33,0		6,4	5,6	33,4		24,5	3,2	12,2		6,0	6,8	1,4			14,7	0,3			5,5	0,6			32,4	
Dahlen (060)	3	2	6	5	19	16	12,2	11,0	95,5	76,3	25,2	33,0	3,9	18,1	25,7	35,1	0,4	3,1	24,0	22,4		2,2	9,2	7,7		0,1	7,0	0,7			3,1	0,6			1,3	0,5			4,2	
Delitzsch (070)	3	3	7	5	22	16	7,8	7,0	96,6	76,9	26,4	59,0	3,1	15,6	32,6	28,6	0,1	4,6	17,3	6,8		0,8	5,5	2,0		1,0	8,2			1,1	1,8				5,0				3,2	
Doberschütz (080)	3	2	6	4	18	13	10,6	10,0	97,1	74,9	25,5	30,8	2,9	11,3	30,9	41,4		13,7	15,1	21,4			6,0	3,0		0,1	2,6	0,3			3,5	0,2			15,5	0,8			0,8	
Ellenburg (110)	3	2	5	4	17	14	10,4	10,0	99,0	86,0	27,3	36,8	1,0	12,4	36,5	47,9		1,5	21,9	13,0		0,1	5,4	1,2			5,2	0,7			2,1	0,1			1,6				0,1	
Laußig (160)	3	3	8	7	25	23	8,5	7,0	87,3	59,5	21,5	56,9	12,7	10,4	30,9	24,6		23,7	6,8	11,4		6,5	3,3	2,0			2,6	0,8			1,2				23,9	0,1			9,9	
Liebschützberg (170)	3	3	7	6	22	21	11,7	11,0	95,3	53,4	24,6	32,0	4,3	27,6	17,4	31,1		15,6	10,9	29,3		3,0	4,6	5,6			6,5	1,1			12,9	0,1			13,9	0,8			8,8	
Löbnitz (180)	4	2	10	6	32	20	8,3	8,0	73,6	61,3	25,5	35,3	14,1	12,4	31,0	43,5	12,2	8,9	4,8	13,1		5,3	3,8	0,1		3,4	3,4			2,8	4,9			6,1	5,9				20,7	
Mockrehna (190)	2	2	6	4	18	12	10,4	9,0	96,1	71,2	26,9	35,8	3,9	17,9	20,6	43,3		7,1	21,4	12,9		3,4	12,6	4,9		0,2	4,1	1,1			1,6	0,3			9,0	0,1			3,8	
Mügeln (200)	3	3	7	6	21	21	11,6	11,0	95,6	70,2	19,0	46,8	4,4	19,6	31,3	32,9		9,7	16,9	13,5		0,5	7,9	3,8			6,9	1,8			6,4	1,1			10,2	0,1			1,4	
Naundorf (210)	3	3	7	7	23	23	15,6	14,0	94,3	46,3	13,5	22,7	5,7	35,7	17,6	32,7		17,6	13,1	23,2		0,5	4,8	11,4			8,7	0,9			14,9	1,4			24,9	7,8			2,5	
Oschatz (230)	2	2	6	5	18	16	9,4	8,0	99,2	80,2	38,0	61,6	0,8	16,5	37,7	27,4		3,3	4,4	4,5			4,3	1,5			5,1	0,6			6,7	0,4			3,7				0,3	
Rackwitz (250)	2	2	6	6	19	19	5,7	6,0	97,9	43,7	8,0	68,5	2,1	48,8	20,4	31,0		6,0	12,0	0,4		1,5	19,7	0,1			24,8				7,1				2,3				5,7	
Schkeuditz (270)	4	3	8	6	27	21	7,4	7,0	80,5	64,4	24,1	44,3	19,5	12,7	23,0	38,0		11,9	14,7	8,4		10,2	6,8	1,7		0,6	3,3	1,1			4,4				8,2				15,5	
Taucha (300)	2	2	4	3	13	10	5,8	5,0	100,0	89,6	33,5	70,5		8,1	45,1	22,7		2,3	9,8	1,3			5,0				2,8				0,8				2,9				
Wermsdorf (330)	3	3	6	6	20	20	12,5	12,0	90,9	53,8	17,5	17,0	8,9	25,8	15,2	28,1	0,2	20,2	11,2	38,3			16,8	9,5		0,2	9,2	6,8			7,5	0,2			20,5	0,1			2,0	
Wiedemar (340)	3	2	6	5	20	16	7,8	7,0	87,7	63,8	30,7	57,5	12,3	18,5	28,2	23,5		10,1	4,9	12,4		7,5	5,9	4,4		0,1	5,7	2,2			4,3				12,2				7,9	
Arzberg (010)	5	5	13	13	43	41	22,4	21,0	59,9	37,5	13,5	22,4	40,1	15,7	14,6	26,2		16,6	9,2	6,8		5,1	3,3	3,8		11,9	1,6	1,8		13,1	10,5	5,1		0,1	15,5	30,5			31,8	
Beilrode (030)	2	2	5	4	17	11	10,3	8,0	94,5	78,3	34,4	37,4	5,5	15,8	31,6	46,5		5,5	11,9	13,6		0,4	7,1	1,8			2,8	0,1			4,1				6,1	0,6			2,0	
Dommitzsch (090)	4	4	10	8	31	24	14,0	12,0	87,1	63,1	16,0	31,6	12,9	16,0	23,9	34,6		5,1	17,5	26,8		7,9	14,2	0,8		7,9	4,7	3,1			1,9	2,3			6,0	0,3			15,8	
Elsnig (120)	3	2	7	6	22	20	12,5	11,0	79,1	43,8	24,1	32,8	20,9	33,2	16,1	23,8		14,6	3,2	13,9		8,4	2,9	14,6			19,9	14,2			7,8	0,4			12,6	0,3			13,3	
Trossin (320)	5	5	13	14	40	44	32,9	29,5	59,9	26,9	12,9	13,5	39,1	1,5	10,9	15,4	1,0	33,8	3,0	22,9		35,1	1,0	5,4		1,8		0,2		0,9		0,1			31,2	37,5			41,0	2,6
Krostitz (150)	3	3	6	5	20	17	8,5	8,0	93,7	63,9	14,3	29,4	6,3	26,7	25,3	58,3		7,4	22,7	9,7		2,0	15,6	1,8			6,7	0,7			5,7				7,5				2,2	
Schönwölkau (280)	4	4	9	9	28	29	11,9	10,5	57,0	44,5	12,8	29,4	43,0	11,9	26,5	31,1		24,2	4,7	21,5		19,4	0,5	10,5			2,6	3,6			9,3	3,4			17,6	0,4			26,0	
Dreiheide (100)	2	2	4	4	12	12	10,2	9,0	100,0	81,0	19,6	21,7		18,6	43,2	46,7		0,4	16,6	21,0			13,8	1,8			4,1				0,1				2,6	0,2				
Torgau (310)	2	2	5	4	17	13	10,2	9,0	99,0	89,4	34,9	59,9	1,0	6,7	36,0	25,4		3,0	15,5	8,9		0,5	7,3	3,0		0,4	1,1	0,9			0,8	0,3			3,0	0,2			1,2	
Jesewitz (140)	4	4	10	8	31	27	17,7	11,0	73,2	31,8	7,8	25,7	26,5	25,3	16,1	31,4	0,3	17,9	8,0	13,8		24,5	5,4	2,8		0,5	16,0	3,1			3,8	4,3			15,1	18,9			27,8	
Zschepplin (360)	3	3	9	9	28	29	9,6	9,0	91,1	48,7	23,6	29,8	8,9	12,7	21,9	50,8		21,5	3,1	18,1		13,9	0,7	1,0		0,1	2,8	0,1		3,1	5,0				17,4	0,2			25,4	
Landkreis Nordsachsen gesamt	3	2	7	6	22	18	11,0	9,0	92,8	71,9	26,4	47,5	6,9	15,4	30,4	32,7	0,2	7,9	13,5	11,6		3,6	6,7	3,0		0,7	5,4	1,1		0,4	3,9	0,4		0,1	7,6	1,1			6,2	
Deutschland gesamt	3	3	8	6	25	18	NA	NA	95,0	82,1	30,2	NA	4,6	10,6	34,4	NA	0,3	3,9	15,8	NA		2,0	6,4	NA		0,8	3,2	NA		0,3	2,1	NA		0,2	4,0	NA			3,9	NA

Anmerkungen: A: Auto; R: Fahrrad; F: Fuß; Ö: ÖPNV; AV: Arithmetisches Mittel; ME: Median

Quellen: Thünen-Erreichbarkeitsmodell, Dr. Stefan Neumeier; Daten Bevölkerung: Zensus 2011, (c) Statistisches Bundesamt, Wiesbaden, 2015

Tabelle: Mittlere Kindergarten-Erreichbarkeit in Minuten (Datenstand Standorte: 2015) sowie Wegezeit in Minuten nach Bevölkerung - Landkreis Nordsachsen

Erreichbarkeit von allgemeinbildenden Grundschulen in Minuten (Datenstand Standorte: 2015-2017)
- Landkreis Nordsachsen -

(a) mit Pkw

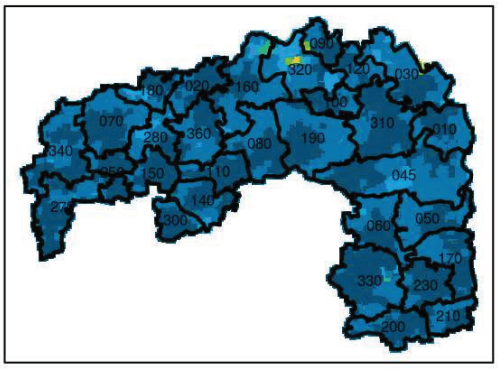

(e) Gemeinde-Median mit Pkw

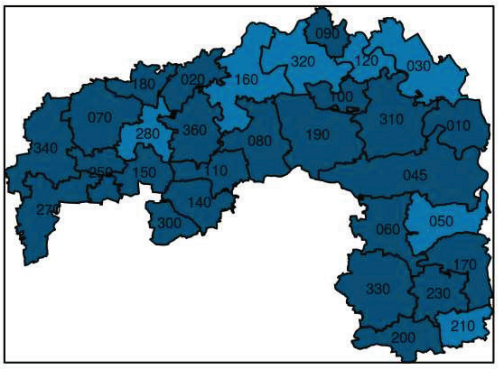

(b) mit Fahrrad

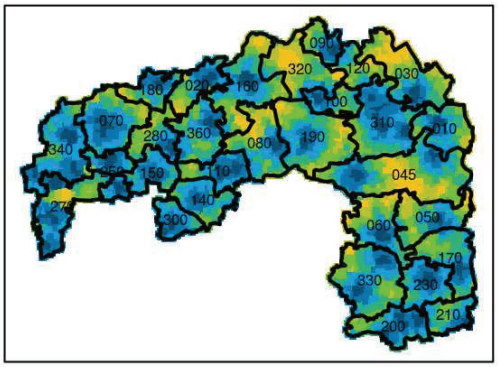

(f) Gemeinde-Median mit Fahrrad

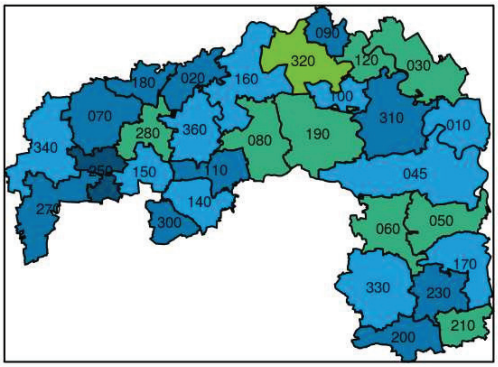

(c) fußläufig

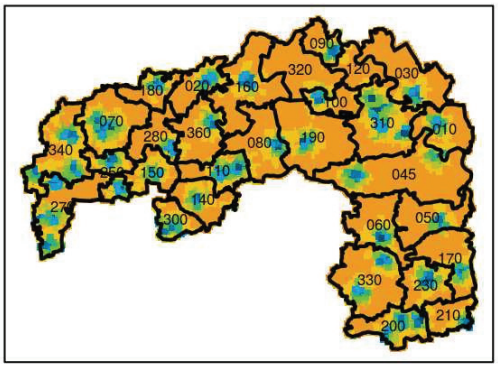

(g) Gemeinde-Median fußläufig

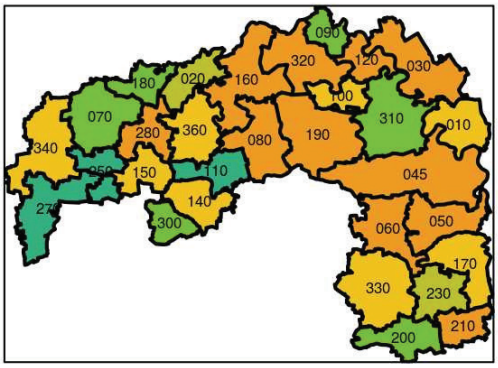

(d) mit ÖPNV

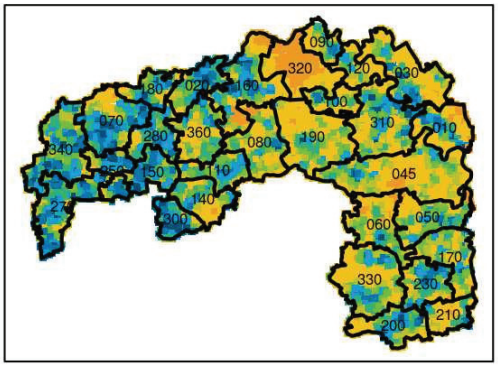

(h) Gemeinde-Median mit ÖPNV

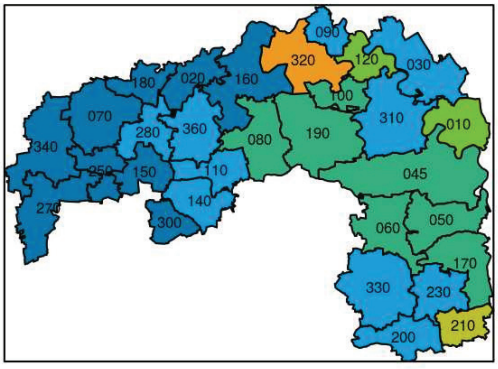

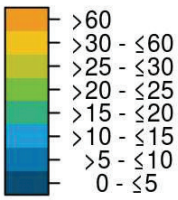

Quellen: Thünen-Erreichbarkeitsmodell 2019 (Neumeier, S.); © GeoBasis-DE / BKG 2018;
Map tiles by Stamen Design, under CC BY 3.0. Data by OpenStreetMap, under ODbL

Region/(Schlüssel in Karte)	Bewohnte Gebiete								Wegezeit in Minuten																											
	AV	ME	AV	ME	AV	ME	AV	ME	0 - ≤5				>5 - ≤10				>10 - ≤15				>15 - ≤20				>20 - ≤25				>25 - ≤30				>30 - ≤60				>60	
	Verkehrsträger																																			
	A	A	R	R	F	F	Ö	Ö	A	R	F	Ö	A	R	F	Ö	A	R	F	Ö	A	R	F	Ö	A	R	F	Ö	A	R	F	Ö	A	R	F	Ö
	Wegezeit in Minuten								Bevölkerung in % (Zensus 2011)																													
Bad Düben (020)	3	3	10	9	31	28	9,1	8,0	95,8	71,2	15,7	54,9	4,2	12,1	34,0	32,5		11,7	19,6	7,3		3,3	4,4	0,6		1,5	2,9	0,6		0,1	4,9			12,5			6,0	
Belgern-Schildau (045)	4	4	15	14	48	46	20,2	20,0	71,9	37,1	10,4	10,0	26,4	11,8	17,2	20,3	1,7	16,1	7,3	21,7		16,2	6,1	17,2		7,5	7,2	17,7		8,5	0,4	7,8		2,8	13,8	3,7		37,5	
Cavertitz (050)	5	6	16	17	52	54	16,4	16,0	49,3	17,9	5,6	6,0	50,3	8,3	12,3	26,3	0,3	23,9		26,5		25,4		35,1		22,3	0,7	4,8		1,6	7,2	0,3		0,6	17,4	1,1		56,8	
Dahlen (060)	4	4	14	16	46	51	20,9	18,0	80,6	50,0	13,5	18,4	18,6	8,9	21,5	20,6	0,9	6,7	14,2	24,2		21,9	7,5	21,7		8,3	2,0	9,6		2,4	0,2	0,9		1,9	3,9	4,4		37,2	0,2
Delitzsch (070)	3	3	8	7	27	22	9,5	8,0	96,4	65,6	19,0	48,1	3,6	25,5	26,3	29,4		6,0	19,1	9,2		1,4	13,5	2,6		1,0	7,0	1,5		0,6	5,1	0,7			7,0			3,1	
Doberschütz (080)	5	5	15	15	48	48	18,7	18,0	59,9	23,7	10,2	12,8	40,1	8,8	5,0	12,5		18,8	8,3	19,9		20,8	0,1	37,4		21,4	3,5	10,2		6,5	4,2	0,6			16,3	6,5		52,3	
Eilenburg (110)	3	3	8	5	24	17	12,7	13,0	95,3	84,1	20,6	31,5	4,7	9,5	29,8	40,0		2,9	31,8	21,4		0,7	8,6	4,5		2,3	1,7	0,5		0,6	0,7	0,1			2,1			4,7	
Laußig (160)	6	5	14	14	46	45	12,4	9,0	47,0	11,9	8,8	36,0	47,9	3,6	3,0	23,7	5,1	47,2	0,1	18,0		7,1		15,2		14,4	0,7	2,2		15,9	0,9	0,4			40,1	0,3		46,5	0,1
Liebschützberg (170)	4	4	13	14	42	45	18,4	17,0	61,5	22,1	2,3	5,9	38,5	9,9	12,0	25,7		28,9	6,2	26,5		30,4	7,2	26,3		8,7	2,2	11,0			1,6	4,3			22,5	0,2		46,0	
Löbnitz (180)	4	2	9	7	28	22	6,8	7,0	73,6	61,5	17,9	46,6	15,1	12,1	35,7	40,0	11,3		7,2	5,4		26,1	2,6			0,3	5,2				4,0				1,1			26,4	
Mockrehna (190)	5	5	17	18	54	59	21,3	19,0	59,2	24,0	6,9	6,9	40,8	3,1	5,6	8,8		18,9	8,2	28,1		24,0	3,6	26,3		18,7	0,1	12,5		6,4	2,2	8,3		4,9	15,9	9,0		57,6	
Mügeln (200)	3	3	9	7	29	23	18,5	15,0	86,9	39,7	5,3	16,0	13,1	43,4	17,5	21,6		4,8	12,2	36,0		10,8	20,9	11,1		1,3	17,8	2,9			8,8	3,2			3,4	9,1		14,1	
Naundorf (210)	5	5	13	15	43	49	27,9	27,0	65,0	22,1	8,4	7,0	35,0	12,8	7,5	16,7		32,3	6,3	17,3		23,5		17,5		9,2	1,3	9,7			6,8	7,0			35,1	23,0		34,6	1,7
Oschatz (230)	3	3	9	9	30	29	14,5	13,0	96,2	61,3	14,4	15,0	3,8	19,7	27,9	44,4		16,4	18,5	29,9		2,4	5,9	6,9		0,1	8,8	2,4			5,3	0,3			11,8	1,1		7,5	
Rackwitz (250)	2	2	6	5	18	16	6,2	6,0	100,0	60,0	10,3	48,8		36,6	22,0	45,5		3,4	24,5	4,0			27,8				8,5				3,4	0,1			3,4			0,1	
Schkeuditz (270)	3	3	10	6	32	18	8,8	7,0	86,1	59,9	9,1	49,1	13,8	16,6	15,3	29,4	0,1	11,6	31,3	6,7		1,7	11,2	3,4		8,1	4,1	4,7		2,1	4,4	3,7			11,5	1,8		13,0	
Taucha (300)	3	3	7	6	23	20	6,6	6,0	95,1	56,5	12,0	56,8	4,9	35,8	26,6	34,6		5,5	16,4	4,8		2,2	11,6	0,4			16,1	0,2			8,9				6,2			2,2	
Wermsdorf (330)	3	3	10	10	33	33	14,4	14,0	83,8	51,0	10,6	14,9	16,2	11,7	16,0	32,3		21,3	21,6	26,0		10,9	7,6	19,1		5,1	4,7	4,8			2,2	2,6			15,5	0,2		21,8	
Wiedemar (340)	4	4	10	11	32	34	8,8	7,0	66,8	34,4	12,0	45,3	33,2	11,0	17,2	28,3		38,5	5,2	16,1		12,0	0,7	5,9		4,1	1,6	1,0			7,8				35,5			19,9	
Arzberg (010)	4	5	14	13	44	41	23,4	22,0	66,8	34,1	6,7	19,0	33,2	17,1	12,3	28,2		15,7	10,2	7,4		12,9	8,5	4,3		16,2	4,4	2,9		3,9	0,1	5,1			22,8	29,9		35,0	0,6
Beilrode (030)	5	6	18	19	56	60	16,5	14,5	64,7	45,7	9,2	10,5	31,2	12,0	18,6	37,0	4,1	7,0	16,4	30,5		4,3	5,3	15,3		19,2	1,3	5,3		2,4	5,5	0,5		9,3	8,1	0,9		35,7	
Dommitzsch (090)	3	3	10	8	32	24	16,1	14,0	90,8	71,2	9,1	11,4	9,2	7,9	20,5	36,9		5,1	38,2	41,6		8,1	5,7	3,7		7,7	2,5	2,9			2,2	2,8			5,7	0,3		15,8	
Elsnig (120)	5	5	19	19	61	62	21,5	21,0	48,1				51,9	0,7		6,4		7,7		21,6		52,8		29,3		30,2		17,7		8,6	0,7	4,3			7,1	20,7		92,2	
Trossin (320)	9	9	24	24	78	76	71,4	71,5	0,6				61,0				38,2	0,2			0,2	23,6				35,0				29,1			12,1	0,2	14,9		99,8	82,7
Krostitz (150)	3	4	10	11	31	34	7,0	7,0	95,8	47,6	5,9	52,7	4,2	16,8	21,8	45,8		31,3	17,1	1,5		4,3	7,2				2,1				6,0				22,7			17,1	
Schönwölkau (280)	6	7	16	18	52	59	11,7	12,0	37,4	22,4	6,1	5,1	54,8	10,1	6,0	39,6	4,9	10,9	9,9	41,8		8,7	3,9	6,9		34,6	2,8	1,7		13,3		0,4			14,7			56,6	
Dreiheide (100)	4	4	12	13	38	42	17,4	17,0	66,7	23,9	10,0	8,7	33,3	1,3	13,0	11,4		56,3	0,8	25,4		18,2	0,4	31,0		0,3		9,8			1,0	8,4			48,3	0,4		26,5	
Torgau (310)	3	3	9	7	28	22	15,5	15,0	97,9	69,1	9,7	25,2	2,1	22,2	33,4	25,9		2,8	20,1	34,6		3,6	17,8	8,8		2,3	6,7	3,8			2,1	1,2			3,3	0,5		6,8	
Jesewitz (140)	4	4	11	11	34	36	20,0	14,0	72,3	25,3	7,8	12,1	27,7	27,1	13,3	29,1		17,2	1,1	28,7		30,5	18,2	3,4			3,6	2,3			7,3	4,0			13,7	20,5		35,1	
Zschepplin (360)	4	4	13	14	41	44	18,3	15,0	73,3	25,0	11,5	11,5	26,7	2,7	9,6	15,5		36,4	4,0	37,6		34,4	0,1	8,0		1,5	0,2	17,9			1,1	4,6			27,1	4,9		46,5	
Landkreis Nordsachsen gesamt	4	4	12	11	38	36	15,9	13,0	84,4	53,4	12,0	30,7	14,8	18,0	21,8	29,9	0,7	12,5	17,4	19,5		8,1	9,6	8,7		5,4	5,7	4,1		1,9	4,0	1,8		0,6	11,3	2,5		18,4	0,6
Deutschland gesamt	4	3	11	9	35	28	NA	NA	91,7	68,3	13,6	NA	7,5	17,5	29,8	NA	0,7	6,3	21,9	NA	0,1	4,0	11,0	NA		2,1	5,3	NA		1,0	3,1	NA		0,8	6,2	NA		8,9	NA

Anmerkungen: A: Auto; R: Fahrrad; F: Fuß; Ö: ÖPNV; AV: Arithmetisches Mittel; ME: Median

Quellen: Thünen-Erreichbarkeitsmodell, Dr. Stefan Neumeier; Daten Bevölkerung: Zensus 2011, (c) Statistisches Bundesamt, Wiesbaden, 2015

Tabelle: Mittlere Erreichbarkeit von allgemeinbildenden Grundschulen in Minuten (Datenstand Standorte: 2015-2017) sowie Wegezeit in Minuten nach Bevölkerung - Landkreis Nordsachsen

Erreichbarkeit von allgemeinbildenden Schulen mit Sekundarstufe I in Minuten
(Datenstand Standorte: 2015-2017)
- Landkreis Nordsachsen -

(a) mit Pkw

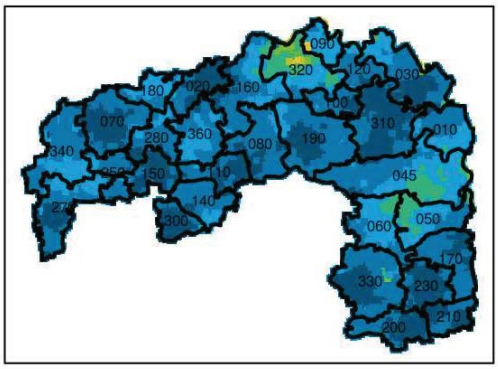

(e) Gemeinde-Median mit Pkw

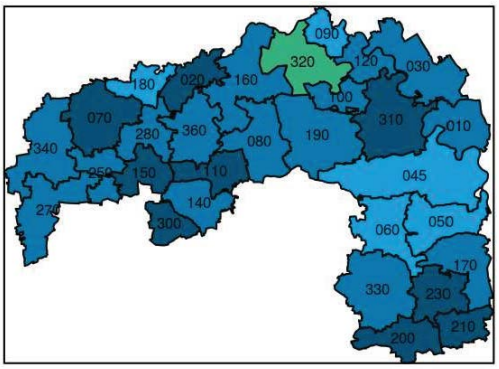

(b) mit Fahrrad

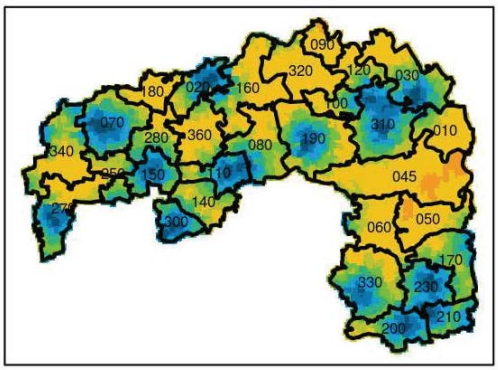

(f) Gemeinde-Median mit Fahrrad

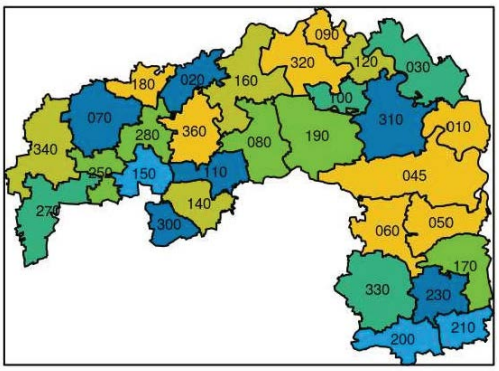

(c) fußläufig

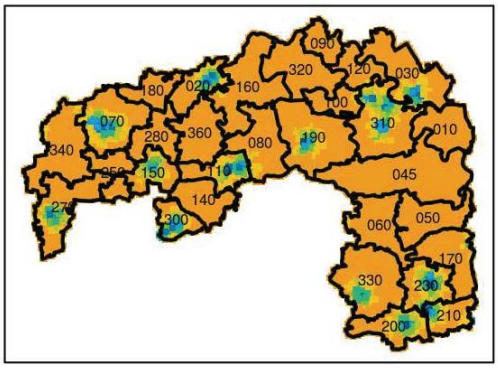

(g) Gemeinde-Median fußläufig

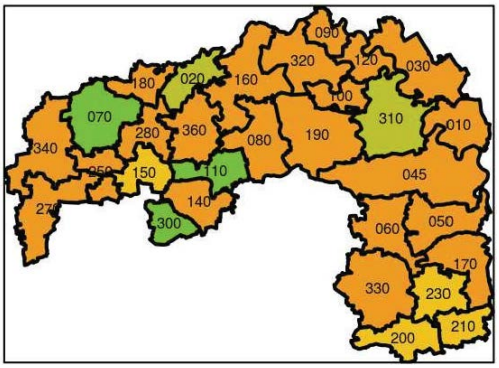

(d) mit ÖPNV

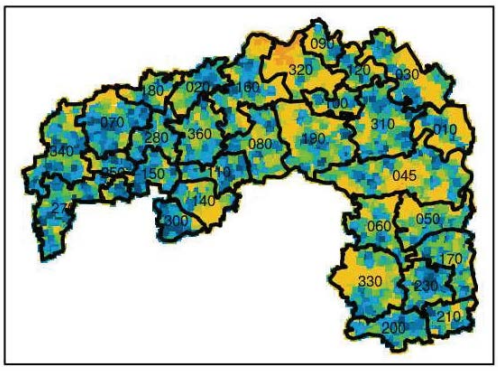

(h) Gemeinde-Median mit ÖPNV

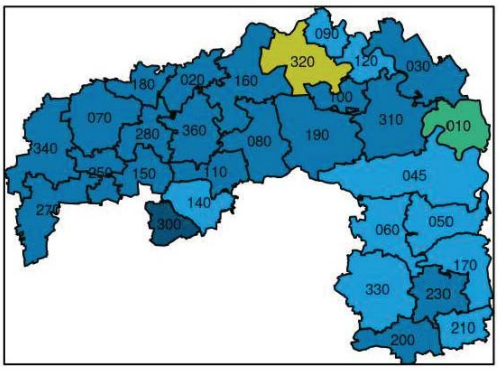

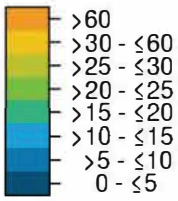

Quellen: Thünen-Erreichbarkeitsmodell 2019 (Neumeier, S.); © GeoBasis-DE / BKG 2018;
Map tiles by Stamen Design, under CC BY 3.0. Data by OpenStreetMap, under ODbL

Region/(Schlüssel in Karte)	Bewohnte Gebiete								Wegezeit in Minuten																															
	AV		ME		AV		ME		AV		ME		0 - ≤5				>5 - ≤10				>10 - ≤15				>15 - ≤20				>20 - ≤25				>25 - ≤30				>30 - ≤60				>60			
	Verkehrsträger																																								
	A		A		R		R		F		F		Ö		Ö		A		R		F		Ö		A		R		F		Ö		A		R		F		Ö		A		R		F		Ö	
	Wegezeit in Minuten								Bevölkerung in % (Zensus 2011)																																			
Bad Düben (020)	3		3		10		9		31		28		9,0		8,0		95,9		72,1		15,7		59,0		4,1		11,9		36,3		28,4			11,1		14,5		3,4			3,3		7,5		0,9		1,5		2,5		0,2				6,4			0,1		11,1				6,0	
Belgern-Schildau (045)	10		10		44		42		142		136		12,8		10,5		0,4						40,1		45,5				32,9		48,5					15,3		5,6					6,2		0,1				2,7		11,1		1,1		80,8			0,5		8,1		100,0		0,1
Cavertitz (050)	11		11		40		39		130		126		13,1		13,0		3,1						19,1		39,5				33,0		45,8					33,4		11,7					12,2				6,1				1,4		5,7		0,3		88,0			0,6		0,2		100,0		
Dahlen (060)	10		11		36		38		114		122		12,2		11,0								33,5		26,0				37,2		73,8					19,8		0,2		3,3			7,7				6,3				0,7		13,6		0,6		76,7			0,5				100,0		
Delitzsch (070)	4		3		9		7		30		23		7,6		7,0		93,8		69,3		10,6		64,1		6,1		20,1		27,4		24,3		0,1		4,2		29,4		6,2			4,1		9,7		1,8		1,1		5,4				0,8		6,4			0,3		4,3				6,8	
Doberschütz (080)	6		5		21		22		67		69		9,7		9,0		50,7		0,9				37,0		47,5		17,0				39,0		1,8		6,5			17,6			20,6		3,2		1,4		36,5		5,3		0,3		10,7		4,5		0,1		7,7		9,2		0,8				77,8	
Eilenburg (110)	4		3		10		7		30		22		8,6		8,0		94,6		70,8		14,1		54,7		5,4		21,3		31,4		35,7			2,6		21,0		8,3			1,9		14,7		0,3		1,4		9,1				2,0		1,4					2,7				5,7	
Laußig (160)	8		9		29		30		92		96		8,5		7,0		15,2						56,9		63,6				24,6		21,2		8,6			11,4			4,6				2,0		10,6				0,8		31,1				45,1		2,7		0,1			97,3		
Liebschützberg (170)	6		6		21		22		67		69		11,2		11,0		26,4						33,1		73,6		3,2				34,8			9,6				24,6			17,3				5,5		58,8		0,6		1,7		7,4		0,3		0,2		3,8		8,0		0,2				91,1	
Löbnitz (180)	11		11		39		39		124		125		8,3		8,0								35,3		18,1						43,5		81,9			13,1							0,1																100,0							100,0		
Mockrehna (190)	5		6		20		20		63		65		10,2		9,0		47,3		24,0		6,9		43,7		51,2		3,1		5,6		35,9		1,4		10,7		8,2		12,4			16,6		3,6		5,0		15,8		0,1		0,9		11,2		2,2		0,3		18,7		10,0		0,1				63,5	
Mügeln (200)	4		4		14		13		44		42		11,2		10,0		75,7		41,0		11,9		46,4		24,3		24,2		13,5		30,2			9,0		13,6		12,9			15,9		9,0		3,8		2,2		7,2		1,7		2,1		6,6		1,1		5,6		10,0		0,1				28,2	
Naundorf (210)	4		4		12		13		40		41		15,0		14,0		76,7		26,8		10,3		31,8		23,3		6,6		12,2		25,6			41,3		4,3		22,2			22,2				10,4		3,1		0,3		1,0				4,7		1,6				36,6		7,4				31,6	
Oschatz (230)	3		3		9		10		30		30		8,6		8,0		95,9		63,2		4,7		65,2		4,1		17,7		26,6		23,0			12,8		25,8		3,6			6,4		11,5		1,2				7,7		0,6				2,9		0,3				11,6					9,2	
Rackwitz (250)	8		8		23		24		75		76		5,7		6,0		2,4						68,5		96,9				31,0		0,6		1,7			0,4			11,9				0,1		54,7						25,1				6,6					100,0		
Schkeuditz (270)	6		6		19		18		61		57		7,5		7,0		64,3		38,7		16,1		47,7		24,4		17,8		12,7		34,8		11,3		11,6		8,3		8,2			1,3		4,2		1,7		10,3		9,1		1,1		5,0		4,1				15,3		13,0				32,4	
Taucha (300)	3		2		8		6		25		21		5,7		5,0		95,3		57,4		14,0		70,3		4,7		31,3		27,4		17,6			7,6		13,6		1,6			3,4		9,3				0,4		12,4						11,6						6,4				5,2	
Wermsdorf (330)	5		6		18		20		59		64		11,6		11,0		52,0		36,7		7,4		24,5		48,0		7,9		17,1		38,7			7,8		12,1		23,2			5,8		4,7		9,7		5,9		2,9		3,7		19,9		0,2		0,2		16,1		6,6		0,1				49,0	
Wiedemar (340)	9		9		28		26		89		85		8,8		7,0		1,3						57,5		64,8				22,9		34,0		5,0			10,5			9,9				4,5		21,7				2,2		24,3				0,3		39,1		2,7		2,2				97,3	
Arzberg (010)	10		9		37		33		118		106		21,0		19,0		1,8						29,2		63,9				28,5		33,9					1,2		0,5		1,7			2,2				14,9				0,6		16,0				5,1		67,4				30,5				100,0	
Beilrode (030)	6		6		21		19		68		60		10,1		8,0		65,0		45,7		9,2		44,6		18,5		12,0		18,6		40,4		16,5		7,0		16,4		13,4			4,3		5,3		1,0		9,3		1,3		0,1		1,9		5,5				19,8		8,1		0,6				35,7	
Dommitzsch (090)	11		11		42		44		135		143		13,9		12,0								31,6		25,7				34,6		74,1					26,8		0,1					0,8						3,1		0,7		2,3		99,3			0,3				100,0		
Elsnig (120)	7		7		27		27		87		87		14,1		11,0		9,2						32,8		90,3				23,8		0,4					13,9			23,2				13,9		15,6				5,8		32,2				2,7		29,0				7,1				100,0	
Trossin (320)	16		16		42		46		135		146		32,2		29,5								16,7		0,4				12,2		48,6					22,9		49,2					5,4		1,9		0,4		0,2		1,8				0,1		97,8				37,6				100,0		2,5
Krostitz (150)	3		3		10		11		33		36		8,0		7,0		87,9		51,3		3,3		40,2		12,1		5,7		17,4		48,2			25,2		20,3		7,4			16,7		14,0		1,2		1,0		1,2		0,9				0,4					18,4				25,0	
Schönwölkau (280)	8		7		26		25		85		80		10,9		10,0		7,5						31,7		75,3				31,1		17,2		5,3			21,5			6,2				10,5		39,8				2,3		24,0				2,8		24,6								100,0	
Dreiheide (100)	6		5		22		18		69		58		10,2		9,0		47,9						21,7		52,1		0,5				46,7			46,0				21,0			4,9				1,8		7,2						17,3		0,1				24,2		42,2		0,2				57,6	
Torgau (310)	3		3		12		9		37		28		9,7		8,0		94,2		51,5		11,4		65,7		3,8		35,5		17,1		18,1			2,8		19,1		5,9			4,3		20,1		3,1		4,4		13,6		0,9		1,4		4,3		0,2		0,1		3,1		0,3				11,2	
Jesewitz (140)	7		7		25		26		81		83		18,1		11,0		3,4						25,7		87,4				31,4		9,2					10,8			6,0				2,8		31,8				3,1		57,0				4,3		5,2				22,0				100,0	
Zschepplin (360)	9		9		30		31		97		101		9,4		9,0		4,0						29,8		67,9				50,8		28,1					18,2			1,0				0,9		13,1				0,1		27,6						58,3				0,2				100,0	
Landkreis Nordsachsen gesamt	6		6		22		20		69		64		10,7		9,0		63,8		39,7		8,1		51,9		25,0		15,3		16,0		29,2		10,3		7,0		13,3		9,8		0,7		5,7		7,6		2,8		8,1		5,6		0,9		7,0		3,6		0,4		16,8		6,6		1,2		0,3		39,4	
Deutschland gesamt	6		5		17		15		56		49		NA		NA		77,6		46,1		7,8		NA		18,8		23,0		18,7		NA		3,1		9,9		16,8		NA		0,4		7,3		11,5		NA		0,1		5,2		7,5		NA		3,5		5,0		NA		4,8		10,0		NA		0,1		22,6		NA

Anmerkungen: A: Auto; R: Fahrrad; F: Fuß; Ö: ÖPNV; AV: Arithmetisches Mittel; ME: Median

Quellen: Thünen-Erreichbarkeitsmodell, Dr. Stefan Neumeier; Daten Bevölkerung: Zensus 2011, (c) Statistisches Bundesamt, Wiesbaden, 2015

Tabelle: Mittlere Erreichbarkeit von allgemeinbildenden Schulen mit Sekundarstufe I in Minuten (Datenstand Standorte: 2015-2017) sowie Wegezeit in Minuten nach Bevölkerung - Landkreis Nordsachsen

Erreichbarkeit von allgemeinbildenden Schulen mit Sekundarstufe II in Minuten
(Datenstand Standorte: 2015-2017)
- Landkreis Nordsachsen -

(a) mit Pkw

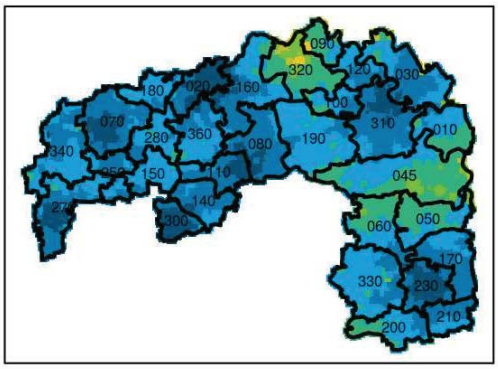

(e) Gemeinde-Median mit Pkw

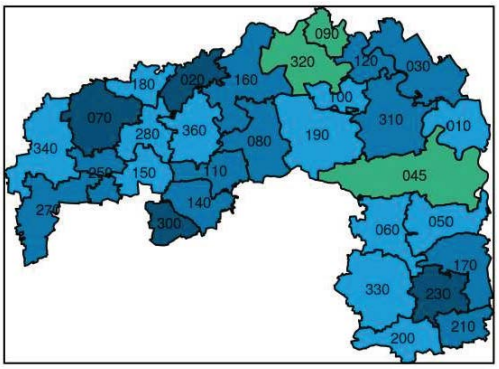

(b) mit Fahrrad

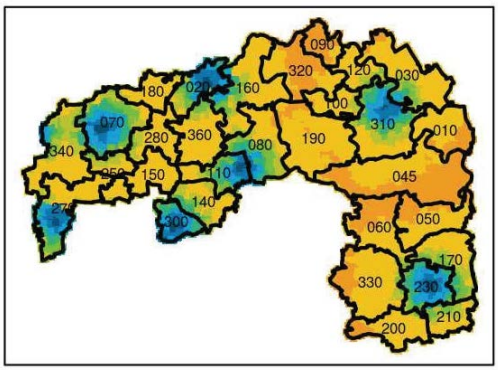

(f) Gemeinde-Median mit Fahrrad

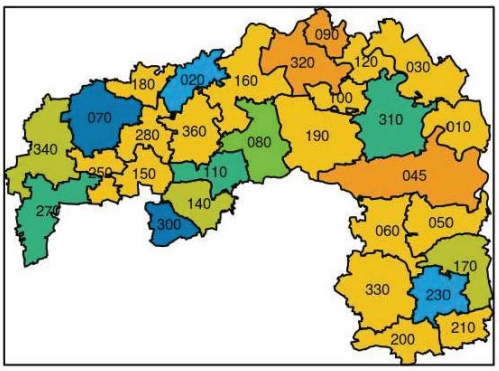

(c) fußläufig

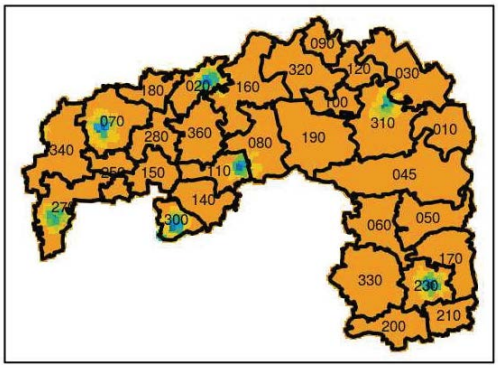

(g) Gemeinde-Median fußläufig

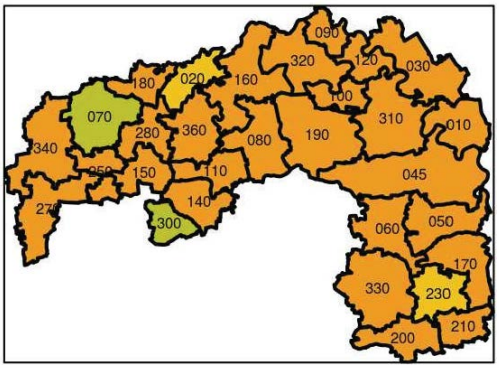

(d) mit ÖPNV

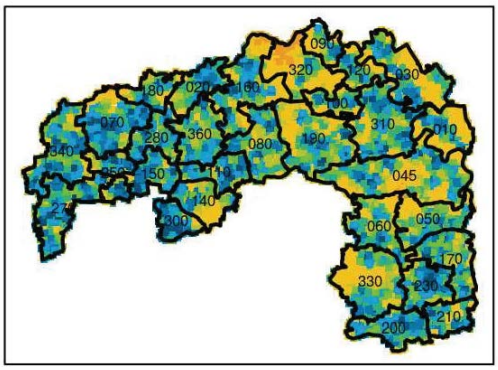

(h) Gemeinde-Median mit ÖPNV

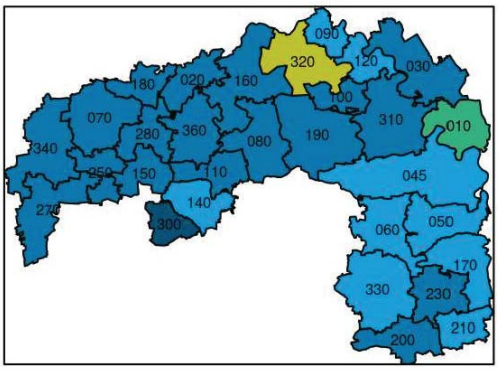

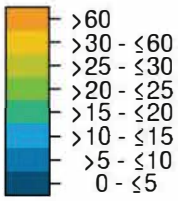

Quellen: Thünen-Erreichbarkeitsmodell 2019 (Neumeier, S.); © GeoBasis-DE / BKG 2018;
Map tiles by Stamen Design, under CC BY 3.0. Data by OpenStreetMap, under ODbL

Region/(Schlüssel in Karte)	Bewohnte Gebiete								Wegezeit in Minuten																															
	AV	ME	AV	ME	AV	ME	AV	ME	0 - ≤5				>5 - ≤10				>10 - ≤15				>15 - ≤20				>20 - ≤25				>25 - ≤30				>30 - ≤60				>60			
	Verkehrsträger																																								
	A	A	R	R	F	F	Ö	Ö	A	R	F	Ö	A	R	F	Ö	A	R	F	Ö	A	R	F	Ö	A	R	F	Ö	A	R	F	Ö	A	R	F	Ö	A	R	F	Ö
	Wegezeit in Minuten								Bevölkerung in % (Zensus 2011)																																	
Bad Düben (020)	3	3	10	10	33	32	8,9	8,0	95,7	55,1	8,0	59,0	4,3	25,8	22,0	27,7		14,1	23,2	4,2		3,4	19,5	0,9		1,5	1,7	0,2			4,6			0,1	14,3				6,7	
Belgern-Schildau (045)	16	15	61	61	197	196	12,2	10,5				40,1				32,9	61,7			15,3	34,9			6,4	3,4			2,7				1,1		62,8		0,5		37,2	100,0	
Cavertitz (050)	14	14	50	50	159	161	13,1	13,0				19,1	5,3			33,0	57,5			32,4	36,8			12,2	0,3			1,4				0,3		94,6		0,6		5,4	100,0	
Dahlen (060)	13	14	53	54	170	174	12,2	11,0				33,5	10,0			37,2	64,7			19,8	24,5			7,7	0,9	0,8		0,7		4,8		0,6		68,6		0,5		25,9	100,0	
Delitzsch (070)	4	4	12	9	37	30	7,7	7,0	85,8	36,7	3,6	62,1	14,1	45,9	14,6	25,5	0,1	9,2	14,7	6,8		5,2	14,5	2,0		1,5	20,4			0,4	12,8			1,1	9,3				10,1	
Doberschütz (080)	6	6	23	23	75	73	9,7	9,0	32,5	0,9		37,0	64,6	17,0		39,0	2,9	6,5		17,6		17,2	3,2	1,4		17,8	5,3	0,3		17,3	4,5	0,1		23,2	9,2	0,8			77,8	
Eilenburg (110)	5	5	16	16	52	50	8,6	8,0	76,2	32,0	4,9	54,7	21,2	14,5	15,2	36,3	2,5	29,7	10,1	8,3		16,3	3,4	0,3		2,1	0,7			2,0	8,9			3,4	29,4				27,5	
Laußig (160)	8	9	29	30	94	98	8,5	7,0	15,2			56,9	61,3			24,6	23,5	8,6		11,4		4,6		2,0		10,1		0,8		27,9				48,8	2,7	0,1			97,3	
Liebschützberg (170)	9	8	28	27	91	87	11,7	11,0				32,1	81,2			30,9	18,8			29,1		5,9		5,8		31,7		1,1		31,0		0,1		31,4		0,8			100,0	
Löbnitz (180)	11	12	39	40	126	128	8,3	8,0				35,3	18,1			43,5	81,9			13,1				0,1										100,0					100,0	
Mockrehna (190)	12	12	51	54	163	172	10,3	9,0				43,7	11,9			35,7	85,3			12,7	2,8			4,9				1,0				0,3		99,9		0,1		0,1	100,0	
Mügeln (200)	13	14	46	45	146	144	11,2	10,0				49,5	16,2			30,3	62,8			12,9	21,0			3,8				1,7		3,5		1,1		87,3		0,1		9,2	100,0	
Naundorf (210)	9	9	30	31	96	99	15,4	14,0	7,0			22,7	51,9			34,6	41,1			22,3		7,7		10,4		31,6		0,9		4,6		1,4		56,1		7,8			100,0	
Oschatz (230)	4	4	12	12	37	39	8,8	8,0	92,3	44,3	1,8	65,2	7,7	29,7	16,5	22,6		17,0	22,2	4,0		7,7	17,8	1,2		1,2	10,1	0,6		0,1	3,6	0,3			15,4				12,6	
Rackwitz (250)	9	9	33	32	105	104	5,7	6,0				68,5	76,1			31,0	23,9			0,4				0,1		5,7				24,9				69,4					100,0	
Schkeuditz (270)	7	7	21	18	67	57	7,3	7,0	63,7	34,8	3,3	47,7	24,9	20,2	15,2	34,8	11,4	13,0	10,9	8,3	0,1	1,3	9,3	1,7		10,3	6,8	1,1		0,1	7,8			20,2	14,2				32,4	
Taucha (300)	3	3	9	8	28	26	5,8	5,0	94,7	23,5	2,7	68,8	5,3	62,8	12,0	21,9		9,9	6,7	1,6		3,2	11,6			0,6	27,4				19,3				14,6				5,6	
Wermsdorf (330)	11	11	45	49	145	156	12,5	12,0	1,0			17,0	25,8			28,1	73,1			38,3	0,1	0,2		10,9		3,6		5,5		4,2		0,2		91,9		0,1		0,1	100,0	
Wiedemar (340)	10	10	30	29	96	92	7,9	7,0	0,9			57,5	42,2			22,9	56,9	0,8		11,8	0,1	7,2		5,7		15,1		2,2		25,0				51,9	0,7				99,3	
Arzberg (010)	14	14	53	51	170	164	21,0	19,0				29,2	3,5			28,5	63,3			1,2	33,2			2,2				0,6		0,8		5,1		72,6		30,5		26,6	100,0	
Beilrode (030)	10	10	35	31	113	101	10,1	8,0	2,4			44,6	67,1			40,4	28,9	4,0		13,4	1,5	10,5		1,0	0,1	24,9		0,1		29,0				31,4	3,4	0,6		0,1	96,6	
Dommitzsch (090)	15	15	64	61	204	195	13,9	12,0				31,6				34,6	73,2			26,8	26,8			0,8				3,1				2,3		72,0		0,3		28,0	100,0	
Elsnig (120)	9	10	36	37	117	119	13,8	11,0				32,8	64,4			23,8	35,6			13,9		1,1		14,6		12,1		5,8		15,2		2,7		71,6		6,5			100,0	
Trossin (320)	20	19	67	66	213	212	32,2	29,5				16,7				12,2				22,9	77,4			5,4	20,9			0,2	1,8			0,1		13,1		37,6		86,9	100,0	2,5
Krostitz (150)	11	11	43	44	138	141	8,1	7,0				36,8	10,8			51,2	89,2			7,5				1,7				0,7		0,8				99,2					100,0	
Schönwölkau (280)	12	12	41	40	132	128	10,9	10,0				31,7	20,6			31,1	76,9			21,5	2,4			10,5				2,3		1,9		2,8		98,1					100,0	
Dreiheide (100)	11	10	36	33	116	105	10,2	9,0				21,7	47,9			46,7	52,1			21,0				1,8		6,4				40,0				53,6		0,2			100,0	
Torgau (310)	6	5	18	15	57	49	9,6	8,0	65,1	29,1	6,3	65,4	32,4	30,5	10,4	18,6	0,6	15,7	7,9	5,8		14,0	17,8	3,1		1,4	9,5	0,9		2,5	6,3	0,3		6,8	13,3	0,2			28,5	
Jesewitz (140)	8	8	28	28	91	91	18,1	11,0	3,4			25,7	82,3			31,4	14,3			10,8		4,0		2,8		17,9		3,1		51,2		4,3		26,9		22,0			100,0	
Zschepplin (360)	10	10	36	37	115	119	9,4	9,0	4,0			29,8	38,7			50,8	57,2			18,2	0,1	0,9		0,9		6,1		0,1		4,0				89,0		0,2			100,0	
Landkreis Nordsachsen gesamt	9	9	33	32	106	104	10,7	9,0	47,5	20,2	2,4	51,2	24,3	19,8	8,3	29,5	23,2	9,1	7,4	10,4	4,5	5,6	7,7	2,9	0,3	4,7	7,0	0,9		5,6	5,5	0,4		31,2	9,1	1,2		3,7	52,5	
Deutschland gesamt	9	8	28	24	89	78	NA	NA	61,5	29,9	4,0	NA	24,7	23,8	11,2	NA	10,0	10,9	12,5	NA	2,9	7,5	10,4	NA	0,6	6,1	7,9	NA	0,1	5,1	5,9	NA		14,5	11,2	NA		2,2	37,0	NA

Anmerkungen: A: Auto; R: Fahrrad; F: Fuß; Ö: ÖPNV; AV: Arithmetisches Mittel; ME: Median

Quellen: Thünen-Erreichbarkeitsmodell, Dr. Stefan Neumeier; Daten Bevölkerung: Zensus 2011, (c) Statistisches Bundesamt, Wiesbaden, 2015

Tabelle: Mittlere Erreichbarkeit von allgemeinbildenden Schulen mit Sekundarstufe II in Minuten (Datenstand Standorte: 2015-2017) sowie Wegezeit in Minuten nach Bevölkerung - Landkreis Nordsachsen

Erreichbarkeit des nächsten Jobcenters in Minuten (Datenstand Standorte: 2017)
- Landkreis Nordsachsen -

(a) mit Pkw

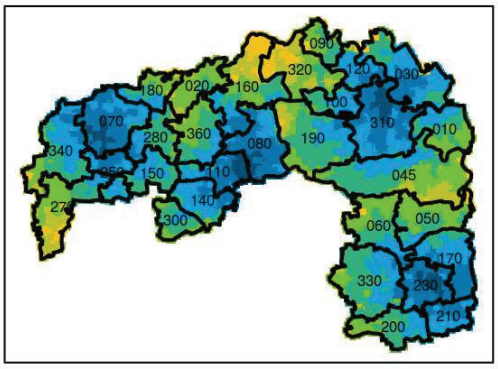

(e) Gemeinde-Median mit Pkw

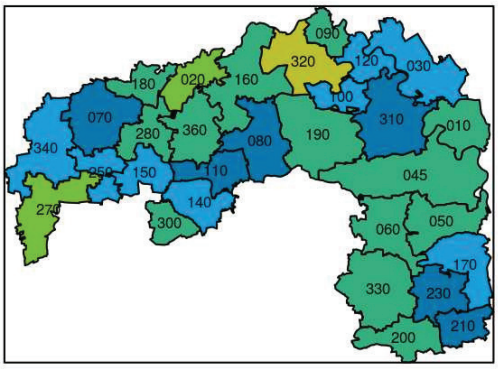

(b) mit Fahrrad

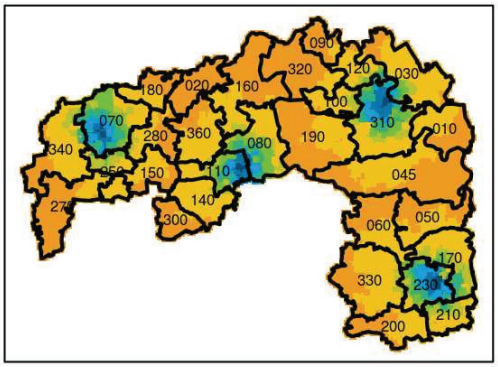

(f) Gemeinde-Median mit Fahrrad

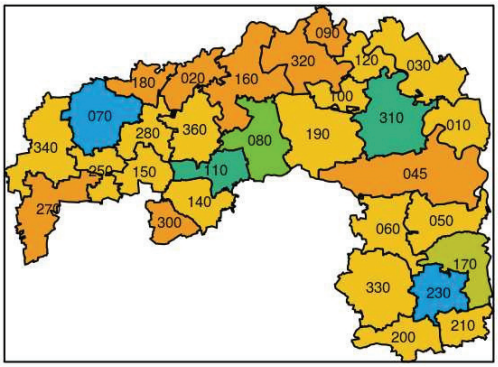

(c) fußläufig

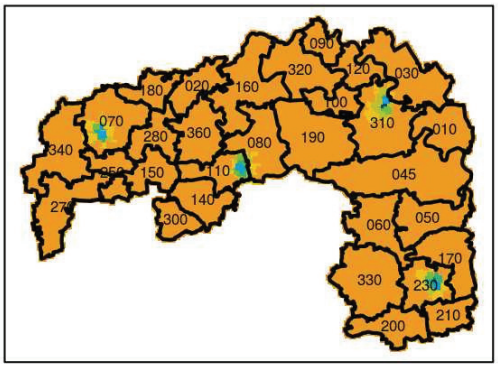

(g) Gemeinde-Median fußläufig

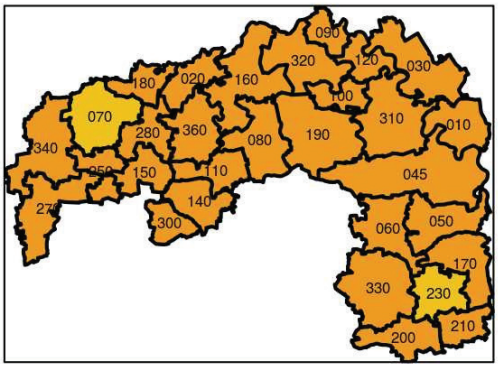

(d) mit ÖPNV

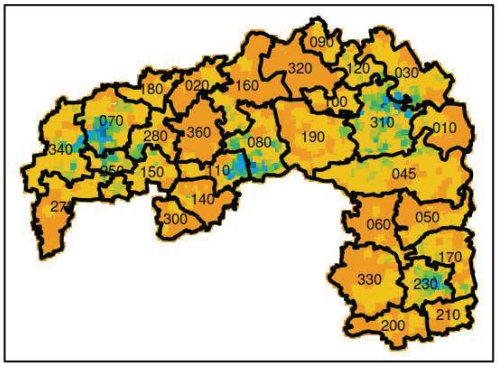

(h) Gemeinde-Median mit ÖPNV

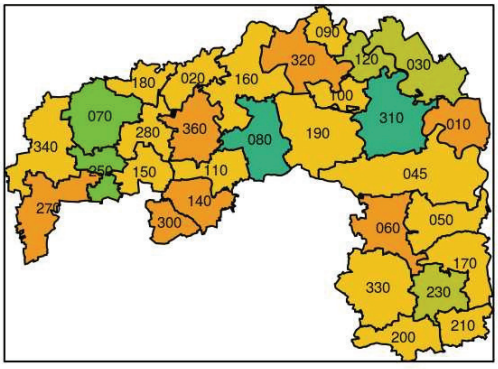

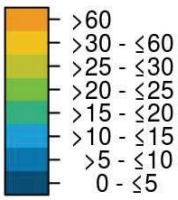

Quellen: Thünen-Erreichbarkeitsmodell 2019 (Neumeier, S.); © GeoBasis-DE / BKG 2018;
Map tiles by Stamen Design, under CC BY 3.0. Data by OpenStreetMap, under ODbL

Region/(Schlüssel in Karte)	Bewohnte Gebiete								Wegezeit in Minuten																											
	AV	ME	AV	ME	AV	ME	AV	ME	0 - ≤5				>5 - ≤10				>10 - ≤15				>15 - ≤20				>20 - ≤25				>25 - ≤30				>30 - ≤60				>60			
	Verkehrsträger																																					
	A	A	R	R	F	F	Ö	Ö	A	R	F	Ö	A	R	F	Ö	A	R	F	Ö	A	R	F	Ö	A	R	F	Ö	A	R	F	Ö	A	R	F	Ö	A	R	F	Ö
	Wegezeit in Minuten								Bevölkerung in % (Zensus 2011)																															
Bad Düben (020)	21	22	74	75	237	240	61,9	57,0													47,1				52,7				0,2							84,7		100,0	100,0	15,3
Belgern-Schildau (045)	19	18	67	64	214	206	40,7	38,0									22,4				56,4			0,5	14,5			11,9	6,6			27,9	0,1	55,1		57,9		44,9	100,0	1,8
Cavertitz (050)	18	18	55	56	177	178	58,5	48,0									17,8				58,9				23,0				0,3			6,2		78,2		73,0		21,8	100,0	20,8
Dahlen (060)	17	18	56	56	180	179	66,0	63,0					6,8				28,8				47,2				16,4			1,4	0,5	3,0		6,5	0,4	66,9		60,4		30,1	100,0	31,7
Delitzsch (070)	6	6	15	14	48	43	23,1	22,0	51,1	13,1	0,7	2,8	46,6	31,7	3,2	18,4	2,3	36,5	7,3	18,9	0,1	12,5	8,7	24,3		3,2	11,9	21,7		0,6	10,4	6,6		2,3	34,0	7,3			23,8	
Doberschütz (080)	7	8	25	24	79	76	23,3	19,0	24,2	0,9			66,3	7,7		11,4	9,5	14,3	0,9	20,4		14,3		33,1		16,8	2,4	21,1		16,4	5,2	3,8		29,6	13,3	10,0			78,2	0,1
Eilenburg (110)	7	7	18	17	57	55	32,3	35,0	53,2	25,2	4,0	4,1	41,6	11,9	4,8	10,2	4,6	34,7	12,1	46,5	0,7	19,9	11,9	8,5		1,2	1,4	5,8		3,0	2,9	0,7		4,1	32,6	24,0			30,3	0,1
Laußig (160)	20	20	67	66	215	211	52,3	56,0					3,1				40,5				17,5				17,3	0,2		0,8	20,4	0,7		18,7	1,2	48,6		53,6		50,6	100,0	26,9
Liebschützberg (170)	10	10	30	29	97	93	38,4	35,0	0,4				55,8				36,4	0,4			7,4	10,6		0,8		20,9		17,2		29,6		19,1		38,4		57,5			100,0	5,4
Löbnitz (180)	19	20	60	62	191	199	48,2	49,5									14,8				34,5				50,7									27,7		100,0		72,3	100,0	
Mockrehna (190)	16	16	62	60	199	191	44,5	46,0					0,6				36,9				47,8			4,1	14,3			4,3	0,3			4,0		61,1		86,1		38,9	100,0	1,5
Mügeln (200)	17	17	54	57	174	182	64,3	55,0					0,4				36,5				51,4				11,8					0,3		0,3		74,7		71,2		25,0	100,0	28,6
Naundorf (210)	10	10	31	31	100	100	55,1	44,0					54,1				44,2	0,3			1,6	0,9				26,6		1,0		18,6		4,5		53,5		70,2		0,1	100,0	24,3
Oschatz (230)	6	6	15	14	48	44	28,2	26,0	63,3	17,5	0,8	0,5	35,5	46,3	6,0	8,2	1,3	17,7	10,0	21,3		10,6	10,2	30,6		5,9	16,3	21,1		1,0	14,7	14,2		1,1	22,6	2,9			19,4	1,1
Rackwitz (250)	11	11	39	38	124	120	24,1	25,0					40,0				58,7			15,2	1,3	0,2		19,1		4,6		32,5		30,6		25,7		64,6		7,5			100,0	
Schkeuditz (270)	23	24	85	87	272	278	63,6	61,0					0,1				2,2				9,9			0,3	34,9			1,4	50,6			2,7	2,4	10,4		50,9		89,6	100,0	44,7
Taucha (300)	19	19	70	70	224	226	73,7	81,0									1,1				70,6				28,2							3,2		1,1		42,6		98,9	100,0	54,1
Wermsdorf (330)	15	16	50	53	161	169	52,6	49,0					5,4				34,4				60,2				0,1	0,2				3,6		12,4		72,0		73,6		24,2	100,0	14,1
Wiedemar (340)	15	15	46	45	149	143	31,9	32,0					11,2				43,0			5,4	33,9	0,1		14,8	11,4			18,0	0,4	12,2		13,5	0,1	63,5		48,2		24,3	100,0	0,1
Arzberg (010)	17	17	59	57	190	183	64,8	63,5									38,6				42,2				19,2			1,4				27,9		64,8		30,4		35,2	100,0	40,3
Beilrode (030)	12	12	41	36	132	116	32,8	30,0					41,0			0,9	42,0			3,4	16,9	4,2		14,5	0,1	10,4		33,5		19,0		24,3		54,5		23,2		11,9	100,0	0,2
Dommitzsch (090)	18	18	63	60	202	192	43,8	42,0									13,7				81,8				4,5									73,1		98,8		26,9	100,0	0,8
Elsnig (120)	11	12	36	37	114	118	30,7	30,0					34,5				65,1				0,4	6,2		1,6		7,0		17,5		14,5		46,8		72,3		34,1			100,0	
Trossin (320)	25	25	87	89	278	285	118,1	111,0													0,2				54,2				44,0				1,6	0,2		0,4		99,8	100,0	97,3
Krostitz (150)	15	15	56	55	178	177	35,8	34,0									71,3				28,7			1,1				7,0				20,4		84,1		68,7		15,9	100,0	2,8
Schönwölkau (280)	16	17	57	59	184	189	47,8	46,0					5,6				21,1			1,3	70,9			16,9	2,4			4,1				0,4		50,3		55,3		49,7	100,0	21,9
Dreiheide (100)	13	12	35	33	111	105	39,5	38,0					21,1				54,3				24,5					23,2				24,7		7,7		52,1		92,0			100,0	0,2
Torgau (310)	7	6	18	16	58	50	20,1	20,0	62,0	31,5	4,2	8,5	35,1	32,3	15,3	21,4	3,0	11,3	8,1	22,6		14,1	20,3	21,5		0,2	6,0	19,6		4,0	7,6	4,5		6,6	9,7	1,9			28,7	
Jesewitz (140)	11	11	42	42	133	134	70,0	63,0					35,5				64,0				0,5							1,9		1,2		4,6		98,6		52,1		0,1	100,0	41,5
Zschepplin (360)	18	18	52	52	168	168	85,0	74,0									30,0				48,1				22,0									86,1		5,1		13,9	100,0	94,9
Landkreis Nordsachsen gesamt	14	14	48	48	152	154	46,6	40,0	22,3	8,2	0,9	1,6	22,0	11,9	2,8	6,2	16,6	10,1	3,5	11,0	22,4	6,0	4,9	10,5	11,2	2,6	3,5	10,7	5,3	3,9	3,5	8,2	0,2	28,3	9,8	36,8		28,9	71,1	15,0
Deutschland gesamt	14	13	48	42	154	135	NA	NA	24,3	8,6	0,9	NA	26,4	13,8	2,7	NA	16,6	10,7	4,0	NA	10,4	8,1	4,5	NA	5,4	6,3	4,5	NA	2,5	5,3	4,2	NA	1,5	20,4	10,4	NA		14,0	55,9	NA

Anmerkungen: A: Auto; R: Fahrrad; F: Fuß; Ö: ÖPNV; AV: Arithmetisches Mittel; ME: Median

Quellen: Thünen-Erreichbarkeitsmodell, Dr. Stefan Neumeier; Daten Bevölkerung: Zensus 2011, (c) Statistisches Bundesamt, Wiesbaden, 2015

Tabelle: Mittlere Erreichbarkeit des nächsten Jobcenters in Minuten (Datenstand Standorte: 2017) sowie Wegezeit in Minuten nach Bevölkerung - Landkreis Nordsachsen

Apotheken-Erreichbarkeit in Minuten (Datenstand Standorte: 2012)
- Landkreis Nordsachsen -

(a) mit Pkw

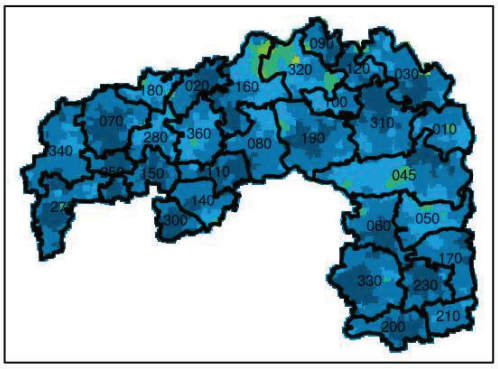

(e) Gemeinde-Median mit Pkw

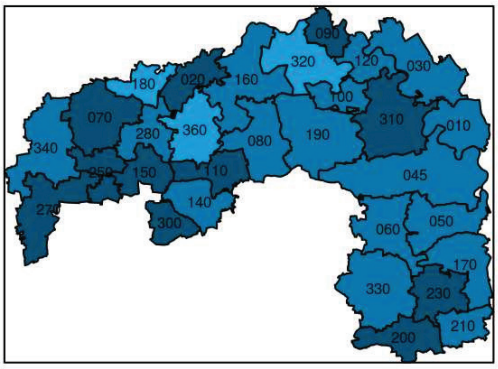

(b) mit Fahrrad

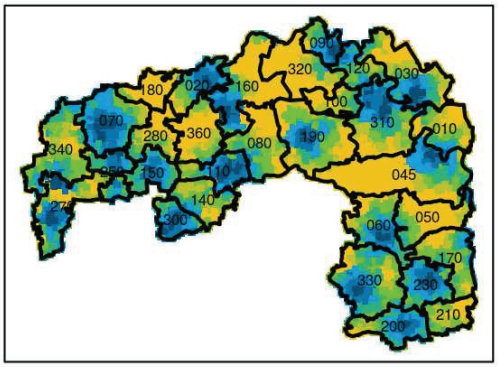

(f) Gemeinde-Median mit Fahrrad

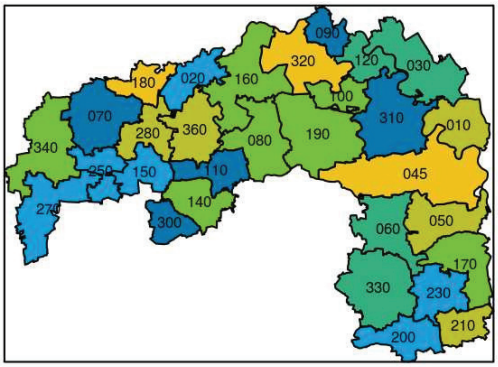

(c) fußläufig

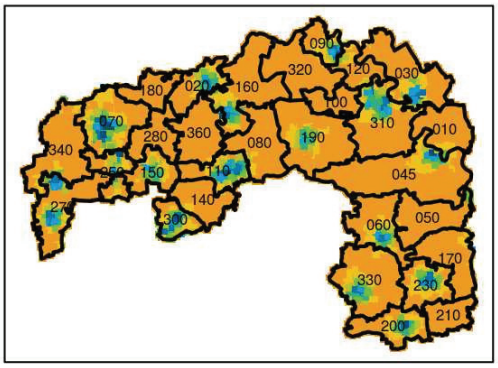

(g) Gemeinde-Median fußläufig

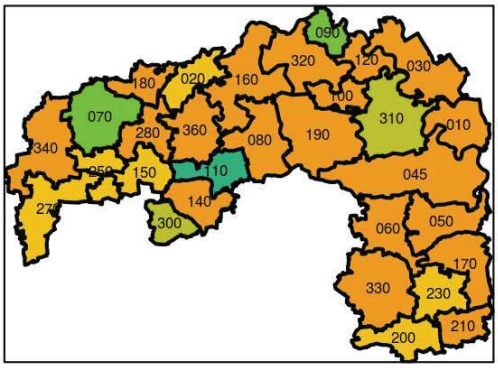

(d) mit ÖPNV

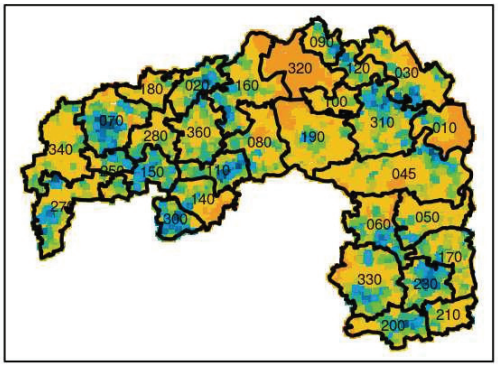

(h) Gemeinde-Median mit ÖPNV

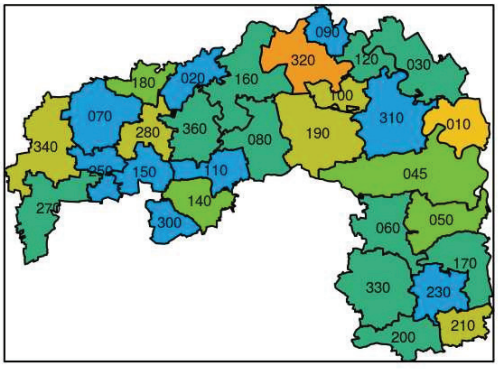

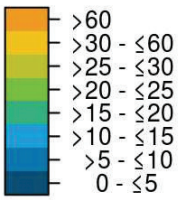

Quellen: Thünen-Erreichbarkeitsmodell 2019 (Neumeier, S.); © GeoBasis-DE / BKG 2018;
Map tiles by Stamen Design, under CC BY 3.0. Data by OpenStreetMap, under ODbL

Region/(Schlüssel in Karte)	Bewohnte Gebiete								Wegezeit in Minuten																											
	AV	ME	AV	ME	AV	ME	AV	ME	0 - ≤5				>5 - ≤10				>10 - ≤15				>15 - ≤20				>20 - ≤25				>25 - ≤30				>30 - ≤60				>60			
	Verkehrsträger																																					
	A	A	R	R	F	F	Ö	Ö	A	R	F	Ö	A	R	F	Ö	A	R	F	Ö	A	R	F	Ö	A	R	F	Ö	A	R	F	Ö	A	R	F	Ö	A	R	F	Ö
	Wegezeit in Minuten								Bevölkerung in % (Zensus 2011)																															
Bad Düben (020)	4	4	11	11	35	35	16,2	15	89,9	45,6	10,8	14,7	10,1	32,4	9,9	38,8		14,9	15,1	28,1		3,9	23,8	8,1		3,2	13,7	2,2			2,8	3,7		0,1	14,3	0,2			9,5	
Belgern-Schildau (045)	8	9	27	30	88	97	23,8	23	36,4	24,6	7,6	13,0	21,1	8,4	12,0	13,6	42,0	5,5	4,4	11,2	0,6	7,1	6,3	12,4		2,8	1,5	19,9		2,8	0,7	16,3		48,9	5,5	13,5			62,1	
Cavertitz (050)	10	10	28	28	90	89	22,8	23	3,0				44,1			3,7	48,7	3,1		20,4	4,2	14,8		20,9		17,8		30,8		12,1		17,7		52,2	2,4	6,3			97,6	
Dahlen (060)	5	5	16	17	50	55	19,1	16	63,9	53,2	10,4	15,7	33,2	5,7	25,6	36,8	2,0	1,7	14,9	20,3	0,9	22,9	5,5	14,0		8,9	1,8	6,6		3,6	0,6	2,2		4,0	0,4	4,3			40,7	0,2
Delitzsch (070)	3	3	8	7	26	22	12,5	11	96,6	66,4	21,3	34,6	3,3	25,9	23,9	38,2	0,1	4,4	17,2	18,5		1,6	12,7	4,3		0,3	10,3	2,0		1,1	4,9	0,4		0,3	6,2	0,4			3,4	
Doberschütz (080)	7	7	23	22	73	72	22,6	19	19,0				68,3	4,3			12,7	17,5		26,9		16,7	0,9	45,2		39,4	0,7	16,6		8,4	1,7	2,7		13,7	17,0	8,5			79,7	0,1
Eilenburg (110)	4	3	8	6	25	18	12,3	12	94,7	86,0	27,5	42,0	5,2	7,4	43,7	39,7	0,1	2,4	13,5	12,3		1,3	4,9	4,3		1,9	3,0	0,4		1,2	0,7	0,1			2,0				4,7	
Laußig (160)	8	8	23	22	73	69	18,0	18	40,4	28,9	5,1	7,3	22,2	0,5	22,4	24,1	35,0	11,4	1,4	17,1	2,4	10,6	0,1	25,3		0,3	0,2	21,8		11,9	0,2	3,5		36,3	9,2	0,4			61,4	
Liebschützberg (170)	7	7	22	23	71	72	21,0	20	7,3				88,4	0,2		4,1	4,3	13,3		24,6		13,9		45,5		46,5		13,8		20,4	0,1	6,4		5,8	9,6	5,5			90,3	
Löbnitz (180)	12	12	39	40	126	128	25,1	24					14,7				85,3			2,8				18,0				57,1				9,6		100,0		12,5			100,0	
Mockrehna (190)	6	6	21	20	68	65	26,9	28	43,3	23,7	2,1	4,1	50,0	1,8	7,9	12,0	6,7	10,7	13,5	7,6		17,1	0,7	13,4		13,8	0,2	18,5		7,2	0,4	23,3		25,7	11,0	21,1			64,2	
Mügeln (200)	5	5	13	13	43	42	20,3	18	69,7	43,5	12,1	16,6	30,3	18,5	18,6	23,6		13,5	11,2	27,5		14,2	7,1	11,7		2,8	4,0	6,8		7,5	4,6	3,1			15,5	10,8			27,0	
Naundorf (210)	8	8	26	25	84	80	28,7	28					88,3			1,3	11,7			11,0		4,6		21,2		48,7		19,1		23,2		12,7		23,5		33,8			100,0	
Oschatz (230)	4	4	11	11	34	35	14,7	13	87,1	54,4	13,1	21,7	12,9	24,0	24,6	44,0		14,8	14,1	23,9		5,9	12,5	5,6		0,9	10,6	2,5			3,2	2,3			14,3				7,6	
Rackwitz (250)	4	4	13	12	41	40	15,9	15	92,9	1,4	1,2	1,2	7,1	43,4	0,1	16,5		31,9	0,1	34,0		18,3	3,3	34,9		5,0	7,3	8,9			18,4	4,4			44,7				25,0	
Schkeuditz (270)	5	5	13	10	42	34	18,8	19	67,5	45,6	20,1	16,1	31,5	19,3	20,4	32,0	1,1	11,0	4,5	10,1		9,1	4,4	6,4		10,0	7,7	18,8		3,6	4,7	8,5		1,3	13,6	8,2			24,5	
Taucha (300)	4	4	8	8	27	25	12,5	12	93,6	48,5	12,0	13,5	6,4	29,3	16,5	50,4		17,6	17,4	28,9		4,2	10,0	4,2		0,5	6,0	1,1			13,2				19,4				5,4	
Wermsdorf (330)	5	6	15	17	48	55	16,7	16	48,4	36,3	7,7	10,2	51,4	8,2	13,3	21,1	0,2	9,0	14,8	27,2		24,0	4,4	25,3		13,5	2,8	10,8		8,9	1,5	5,1			3,9	0,4			51,6	
Wiedemar (340)	8	8	21	20	67	64	26,5	27	6,5				76,6	0,3			16,9	19,0		3,3		29,2	0,1	23,0		24,1		26,7		23,4		31,4		4,1	11,7	15,6			88,2	
Arzberg (010)	9	9	25	27	81	86	50,4	50	1,3	0,1			66,6		0,1	0,7	32,1	6,0		16,1		1,8		25,7		18,6		2,6		53,6		7,2		19,9	6,0	16,0			93,9	31,7
Beilrode (030)	6	7	18	20	57	63	18,7	16	59,4	43,7	10,6	12,1	35,2	8,3	11,5	31,3	5,4	8,6	21,5	33,0		11,1	4,1	12,6		13,5	1,7	3,7		7,0		5,0		7,8	11,1	2,3			39,4	
Dommitzsch (090)	4	4	10	7	33	24	16,5	15	85,5	56,8	9,6	9,6	14,5	19,0	23,5	27,6		8,4	13,1	47,1		8,0	22,1	8,7		7,8	6,1	2,7			1,0	2,5			8,6	1,5			16,0	
Elsnig (120)	6	5	17	17	53	54	17,7	19	38,7	0,4			55,1	4,8		17,3	6,2	23,9		18,2		49,7	0,7	33,9		14,9	0,1	24,6		6,2	4,5	6,0			14,2				80,6	
Trossin (320)	12	11	36	36	114	117	86,9	83					27,9				69,6				2,5					16,3				11,2				72,5				100,0	97,7
Krostitz (150)	4	5	11	13	36	42	12,8	13	70,1	51,4	14,9	12,5	29,9	5,4	23,9	36,8		17,7	12,4	38,2		23,7	3,0	6,5		1,7	0,4	1,5			2,1	0,7			9,9				33,3	
Schönwölkau (280)	10	10	30	29	97	94	26,4	28	3,6				58,8				37,7			11,3		5,7		22,1		15,2		18,5		38,5		24,6		40,6		23,3			100,0	
Dreiheide (100)	9	8	26	24	84	78	27,8	26	0,1				69,0				30,8	4,2		2,6		42,1		12,6		5,1		44,1		18,1		27,7		30,6	0,1	13,0			99,9	
Torgau (310)	4	4	13	9	42	29	14,8	14	87,6	67,8	17,5	24,1	12,1	15,8	26,4	33,8	0,1	5,0	15,7	26,7		1,2	19,7	9,3		3,4	2,0	2,4		5,0	2,0	0,2		1,7	3,9	0,7			12,6	
Jesewitz (140)	7	7	23	23	72	73	33,1	22	18,1				72,6			6,9	9,3	8,3		24,1		19,9		27,4		47,4		6,8		12,3		1,0		12,1	4,0	18,1			96,0	15,6
Zschepplin (360)	10	10	30	30	95	95	20,2	20	0,1				47,0			3,9	52,9			12,1		7,3		52,3		30,1		27,3		15,3		3,6		47,4		0,9			100,0	
Landkreis Nordsachsen gesamt	6	6	18	17	57	54	21,2	18	66,8	43,7	12,6	17,2	25,2	15,3	18,0	28,6	7,9	9,5	10,6	20,3	0,2	8,8	8,3	12,6		8,1	4,8	9,1		5,6	3,4	5,3		8,8	9,5	4,6			32,8	1,2
Deutschland gesamt	5	5	15	12	47	38	NA	NA	84,1	63,7	17,8	NA	13,4	16,0	26,2	NA	2,2	6,7	17,2	NA	0,3	5,0	9,2	NA		3,5	4,9	NA		2,2	3,2	NA		2,8	6,7	NA		0,1	14,7	NA

Anmerkungen: A: Auto; R: Fahrrad; F: Fuß; Ö: ÖPNV; AV: Arithmetisches Mittel; ME: Median

Quellen: Thünen-Erreichbarkeitsmodell, Dr. Stefan Neumeier; Daten Bevölkerung: Zensus 2011, (c) Statistisches Bundesamt, Wiesbaden, 2015

Tabelle: Mittlere Apotheken-Erreichbarkeit in Minuten (Datenstand Standorte: 2012) sowie Wegezeit in Minuten nach Bevölkerung - Landkreis Nordsachsen

Krankenhaus-Erreichbarkeit in Minuten (Datenstand Standorte: 2015)

- Landkreis Nordsachsen -

(a) mit Pkw

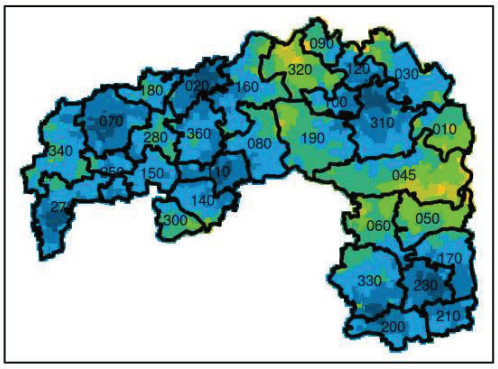

(e) Gemeinde-Median mit Pkw

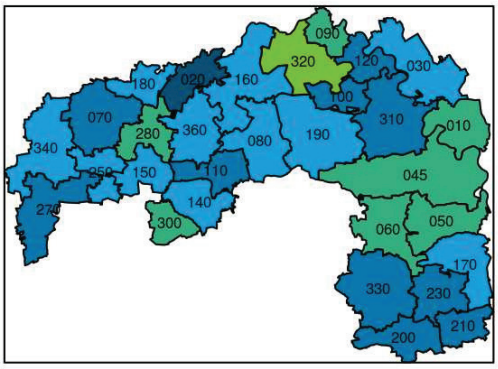

(b) mit Fahrrad

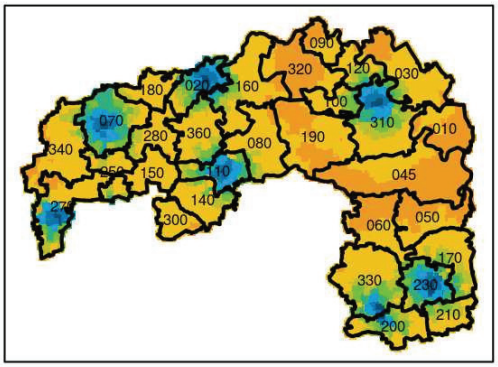

(f) Gemeinde-Median mit Fahrrad

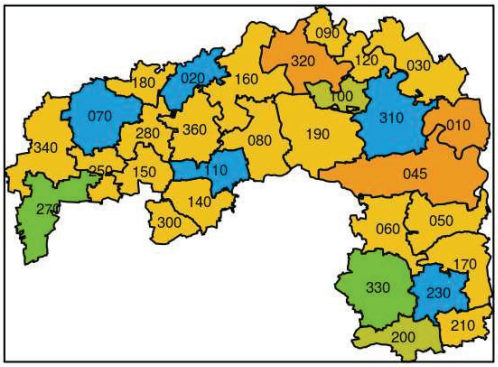

(c) fußläufig

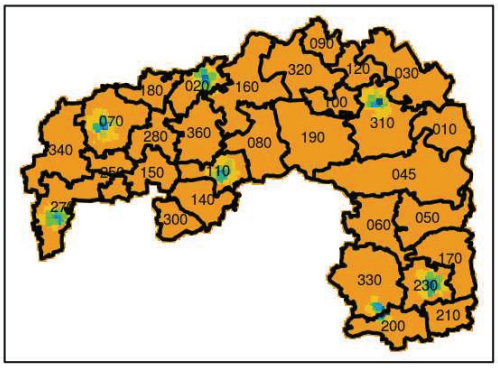

(g) Gemeinde-Median fußläufig

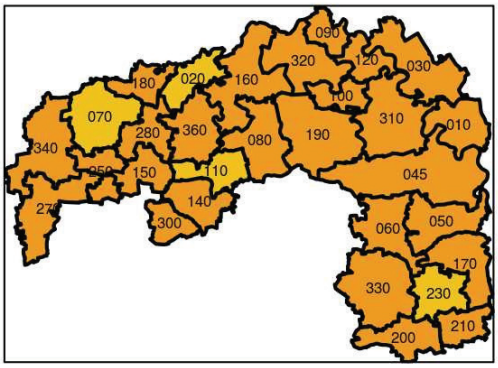

(d) mit ÖPNV

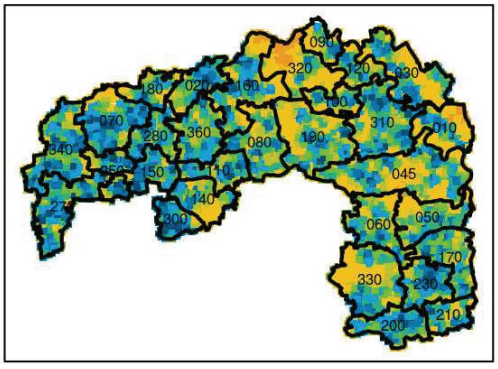

(h) Gemeinde-Median mit ÖPNV

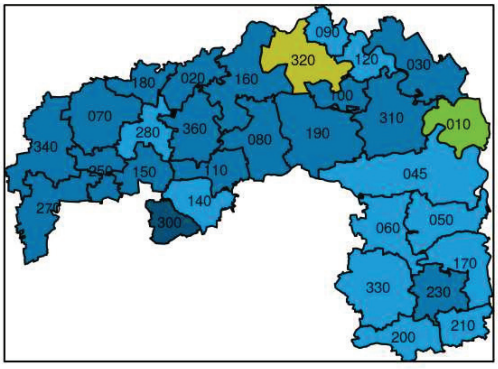

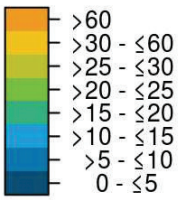

Quellen: Thünen-Erreichbarkeitsmodell 2019 (Neumeier, S.); © GeoBasis-DE / BKG 2018;
Map tiles by Stamen Design, under CC BY 3.0. Data by OpenStreetMap, under ODbL

Region/(Schlüssel in Karte)	Bewohnte Gebiete								Wegezeit in Minuten																													
	AV	ME	AV	ME	AV	ME	AV	ME	0 - ≤5				>5 - ≤10				>10 - ≤15				>15 - ≤20				>20 - ≤25				>25 - ≤30				>30 - ≤60				>60			
	Verkehrsträger																																					
	A	A	R	R	F	F	Ö	Ö	A	R	F	Ö	A	R	F	Ö	A	R	F	Ö	A	R	F	Ö	A	R	F	Ö	A	R	F	Ö	A	R	F	Ö	A	R	F	Ö
	Wegezeit in Minuten								Bevölkerung in % (Zensus 2011)																															
Bad Düben (020)	5	5	12	11	39	35	8,8	8,0	87,2	24,5	1,2	61,7	12,8	52,6	6,7	25,0		10,4	12,4	4,1		8,0	24,4	0,9		4,3	24,8	0,2			4,9			0,1	10,0				15,5	
Belgern-Schildau (045)	20	19	69	68	221	217	12,5	11,0				38,2				32,6	8,8			17,5	66,1			6,0	17,5			2,8	7,2			1,0	0,3	24,6		0,8		75,4	100,0	
Cavertitz (050)	18	18	55	56	176	180	13,1	13,0				19,1				33,0	18,7			33,4	55,7			12,2	25,4			1,4	0,3			0,3		77,7		0,6		22,3	100,0	
Dahlen (060)	17	18	55	56	178	180	12,2	11,0				33,0	6,8			35,1	28,8			22,4	54,7			7,7	9,1			0,7	0,6	2,0		0,6		68,2		0,5		29,8	100,0	
Delitzsch (070)	6	5	13	12	43	38	7,7	7,0	73,8	29,7	2,0	61,2	26,1	42,5	7,4	26,4	0,1	15,5	20,0	6,8		7,0	12,5	2,0		2,2	15,4			1,9	8,8			1,1	20,0				13,8	
Doberschütz (080)	12	13	38	37	121	119	10,6	10,0				30,8	18,8			41,4	70,7			21,4	10,6	0,9		3,0		16,9		0,3		7,9		0,2		71,5		0,8		2,7	100,0	
Eilenburg (110)	6	6	13	13	42	41	10,7	10,0	57,9	20,6	2,2	36,8	40,6	38,1	6,4	47,9	1,5	14,8	9,5	12,8		21,1	16,4	1,2		2,9	15,6	0,7		1,9	7,7	0,1		0,5	10,2	0,3			32,2	
Laußig (160)	12	12	35	36	111	116	9,3	7,0				56,9	38,0			24,4	51,9			11,4	10,0	9,7		2,0		6,3		0,8		17,0				67,0		0,1			100,0	0,2
Liebschützberg (170)	11	10	32	30	102	97	11,7	11,0				32,0	53,1			31,1	38,2			29,3	8,8	3,9		5,6		17,1		1,1		33,8		0,1		45,1		0,8			100,0	
Löbnitz (180)	13	13	42	43	134	138	8,3	8,0				35,3	1,2			43,5	86,9			13,1	11,9			0,1										100,0					100,0	
Mockrehna (190)	15	15	57	57	182	182	10,5	9,0				35,8	5,5			43,3	57,6			12,9	36,7			4,9	0,3			1,2				0,3		77,0		0,1		23,0	100,0	
Mügeln (200)	9	10	27	28	85	90	11,6	11,0	3,9	0,1	0,1	46,8	67,1	3,7		32,9	28,9	1,0		13,5		4,6	0,6	3,8		43,7	1,3	1,8		23,1	1,7	1,1		23,8	0,5	0,1			95,7	
Naundorf (210)	10	10	31	32	100	102	15,6	14,0				22,7	63,8			32,7	35,8			23,2	0,4	1,0		11,4		36,3		0,9		8,2		1,4		54,5		7,8			100,0	
Oschatz (230)	6	5	14	13	45	43	9,3	8,0	70,1	26,7	3,4	62,4	28,6	38,9	7,4	27,1	1,3	18,8	13,0	4,1		9,9	16,5	1,5		3,9	6,4	0,6		1,5	16,8	0,4		0,4	19,5				17,1	
Rackwitz (250)	11	11	34	33	108	107	5,7	6,0				68,5	17,0			31,0	83,0			0,4				0,1		2,9				10,4				86,8					100,0	
Schkeuditz (270)	8	8	25	22	79	69	7,3	7,0	57,9	15,8	0,6	45,2	14,4	38,9	3,5	37,1	19,6	12,8	8,7	8,4	8,1	0,7	16,6	1,7		1,9	15,0	1,1		7,1	6,1			17,2	16,9			5,5	32,5	
Taucha (300)	16	16	44	44	141	142	5,8	5,0				70,5				22,7	25,8			1,3	73,7				0,5					0,3				99,3				0,4	100,0	
Wermsdorf (330)	9	10	27	25	87	79	11,7	11,0	10,6	2,6	2,3	19,2	40,2	5,3	0,2	42,3	42,7	3,0	0,1	28,2	6,4	5,1	0,2	4,9		40,8	1,4	5,1		7,3	3,7	0,2		36,0	3,0	0,1			89,2	
Wiedemar (340)	13	14	45	47	144	151	7,8	7,0				57,5	4,5			23,5	70,3			12,4	25,1			4,4		0,4		2,2		5,3				89,3				5,0	100,0	
Arzberg (010)	19	19	64	62	207	200	22,3	21,0				23,2				26,2	13,9			6,8	52,3			3,8	33,8			1,8				5,1		47,6		30,5		52,4	100,0	
Beilrode (030)	14	13	45	41	146	132	10,3	8,0				37,4	13,8			46,0	64,7			13,5	19,3			1,8	2,2	4,0		0,1	0,1	10,5				68,9		0,6		16,5	100,0	
Dommitzsch (090)	15	15	55	52	177	168	14,0	12,0				31,6				34,6	74,3			26,8	25,7			0,8				3,1				2,3		84,2		0,3		15,8	100,0	
Elsnig (120)	9	9	30	30	97	97	12,7	11,0				32,8	78,7			23,8	21,3			13,9		4,1		14,6		26,4		11,1		19,0		2,7		50,4		1,2			100,0	
Trossin (320)	22	22	76	75	242	240	32,9	29,5				13,5				15,4				22,9	27,0			5,4	61,9			0,2	10,8			0,1	0,2	0,2		37,5		99,8	100,0	2,6
Krostitz (150)	12	12	44	45	140	143	8,5	8,0				29,4	0,2			58,3	97,8			9,7	2,0			1,8				0,7						100,0					100,0	
Schönwölkau (280)	14	15	46	48	149	155	11,9	10,5				29,4	5,7			31,1	40,7			21,5	53,6			10,5				3,6		0,3		3,4		92,8		0,4		6,9	100,0	
Dreiheide (100)	10	9	28	26	90	84	10,2	9,0				21,7	52,8			46,7	44,9	0,1		21,0	2,4	33,5		1,8		15,3				4,1				47,0		0,2			100,0	
Torgau (310)	7	6	20	14	64	46	10,0	8,0	74,1	9,8	1,4	62,8	16,8	60,7	3,7	24,9	9,0	13,3	3,2	6,4		2,3	10,4	3,0		3,2	23,3	0,9		1,2	21,3	0,3		9,6	20,4	0,2			16,3	
Jesewitz (140)	10	10	33	34	106	108	17,7	11,0				25,7	39,9			31,4	60,1			13,8				2,8		6,5		3,1		23,4		4,3		70,1		18,9			100,0	
Zschepplin (360)	10	11	32	31	101	100	9,6	9,0				29,8	40,9			50,8	59,0			18,1	0,1	0,5		1,0		16,1		0,1		27,0				56,4		0,2			100,0	
Landkreis Nordsachsen gesamt	12	11	36	35	116	112	10,9	9,0	35,5	10,7	1,0	48,4	21,7	23,1	2,9	32,6	25,2	7,5	5,8	11,0	15,2	4,9	7,6	2,8	2,1	6,0	8,4	1,0	0,4	5,0	6,0	0,4		35,5	8,8	1,1		7,2	59,5	
Deutschland gesamt	13	12	40	37	130	120	NA	NA	28,4	9,8	0,9	NA	33,6	17,9	3,0	NA	21,4	13,8	4,7	NA	11,2	9,8	5,6	NA	3,9	7,9	5,8	NA	1,1	6,6	5,5	NA	0,4	25,2	13,7	NA		8,9	60,8	NA

Anmerkungen: A: Auto; R: Fahrrad; F: Fuß; Ö: ÖPNV; AV: Arithmetisches Mittel; ME: Median

Quellen: Thünen-Erreichbarkeitsmodell, Dr. Stefan Neumeier; Daten Bevölkerung: Zensus 2011, (c) Statistisches Bundesamt, Wiesbaden, 2015

Tabelle: Mittlere Krankenhaus-Erreichbarkeit in Minuten (Datenstand Standorte: 2015) sowie Wegezeit in Minuten nach Bevölkerung - Landkreis Nordsachsen

Hausarzt-Erreichbarkeit in Minuten (Datenstand Standorte: 2016)

- Landkreis Nordsachsen -

(a) mit Pkw

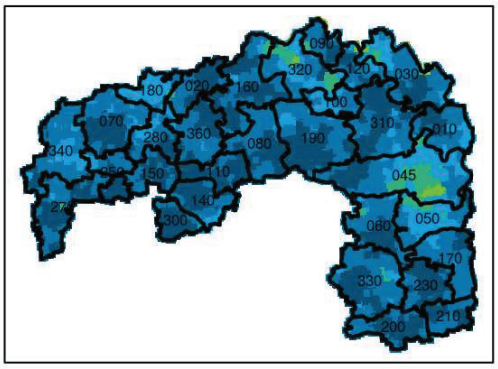

(e) Gemeinde-Median mit Pkw

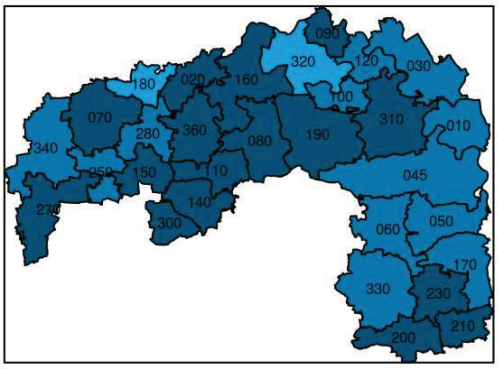

(b) mit Fahrrad

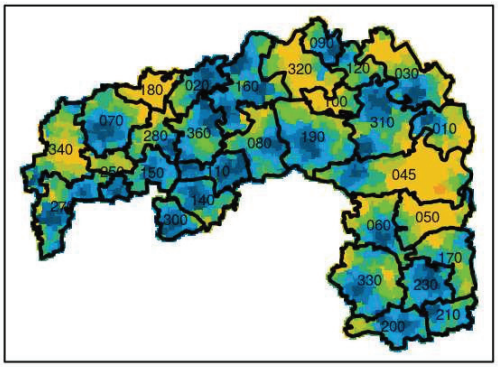

(f) Gemeinde-Median mit Fahrrad

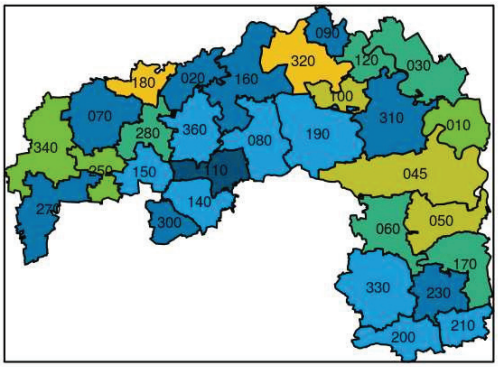

(c) fußläufig

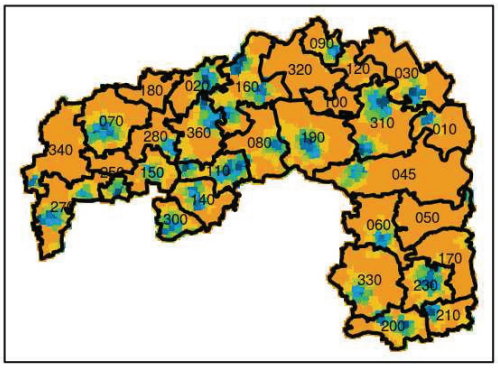

(g) Gemeinde-Median fußläufig

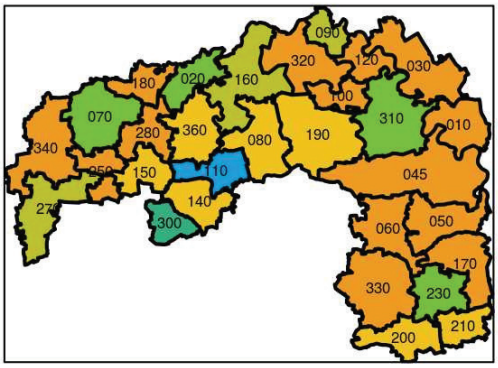

(d) mit ÖPNV

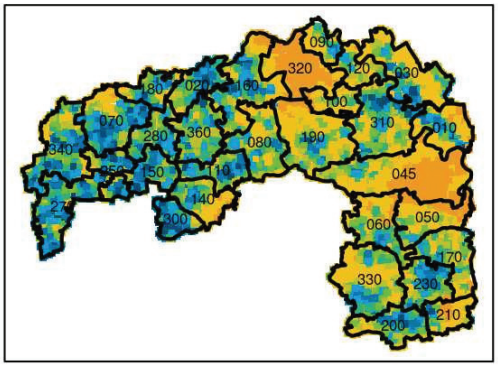

(h) Gemeinde-Median mit ÖPNV

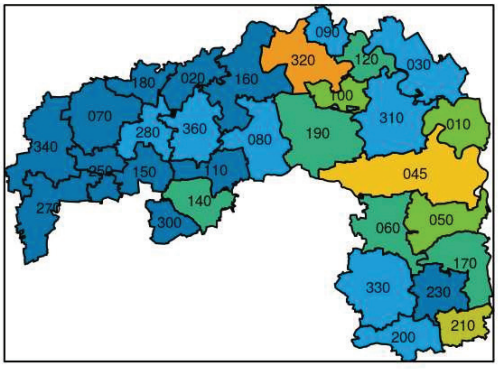

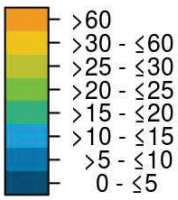

Quellen: Thünen-Erreichbarkeitsmodell 2019 (Neumeier, S.); © GeoBasis-DE / BKG 2018;
Map tiles by Stamen Design, under CC BY 3.0. Data by OpenStreetMap, under ODbL

Region/(Schlüssel in Karte)	Bewohnte Gebiete								Wegezeit in Minuten																											
	AV	ME	AV	ME	AV	ME	AV	ME	0 - ≤5				>5 - ≤10				>10 - ≤15				>15 - ≤20				>20 - ≤25				>25 - ≤30				>30 - ≤60				>60			
	Verkehrsträger																																					
	A	A	R	R	F	F	Ö	Ö	A	R	F	Ö	A	R	F	Ö	A	R	F	Ö	A	R	F	Ö	A	R	F	Ö	A	R	F	Ö	A	R	F	Ö	A	R	F	Ö
	Wegezeit in Minuten								Bevölkerung in % (Zensus 2011)																															
Bad Düben (020)	3	3	8	7	25	22	8,7	8,0	95,6	69,5	29,4	57,9	4,4	19,8	18,8	24,6		6,7	15,1	6,1		3,1	15,4	0,7		0,8	5,9	0,6			4,2				7,1				4,1	
Belgern-Schildau (045)	9	9	27	26	88	82	44,4	47,5	24,9	12,8	3,2	4,0	25,8	4,0	4,8	5,9	40,5	4,5	4,6	5,0	8,3	13,0	1,8	7,9	0,4	10,3	1,3	13,3		3,5	0,8	5,5		51,9	3,2	40,8		80,2	17,6
Cavertitz (050)	10	10	28	28	91	91	31,4	22,0	2,4				46,9			2,4	46,4	2,5		18,1	4,4	12,5		24,8		21,1		30,0	11,8		9,0			52,2	0,9	8,9		99,1	6,8
Dahlen (060)	5	6	16	18	50	56	20,4	17,0	63,7	50,8	15,6	15,2	33,5	8,1	21,6	28,2	2,0	1,2	12,9	20,9	0,9	22,7	7,6	16,6		9,7	1,1	6,7	3,6	0,2	2,1		4,0	0,2	4,4		40,9	0,3
Delitzsch (070)	4	4	10	8	32	24	8,9	7,0	89,3	52,7	15,6	54,2	10,6	30,6	14,8	26,3	0,1	10,0	21,6	8,5		3,4	8,2	3,0		1,9	14,9	1,4	0,8	6,9	0,3		0,6	9,9			8,1	
Doberschütz (080)	5	5	14	14	46	44	15,4	14,0	58,8	25,2	8,5	11,9	41,2	5,5	6,8	27,1		30,0	9,9	39,3		25,2	0,2	13,4		7,9	0,5	1,5	5,1	2,6	0,1		1,0	30,2	6,6		41,3	
Eilenburg (110)	2	2	5	4	17	12	9,8	9,0	98,6	92,6	43,3	63,3	1,4	4,1	40,3	28,1		2,5	8,6	6,6		0,8	2,3	1,8			1,8	0,1		0,3				2,5			0,8	
Laußig (160)	4	4	9	9	28	28	9,1	7,0	80,9	53,3	13,1	46,7	19,1	14,9	35,1	33,9		19,9	3,8	9,7		11,8	4,5	3,6		0,1	4,4	1,7		2,7	0,2			20,6	0,1		15,6	
Liebschützberg (170)	7	7	20	20	62	63	17,7	16,0	16,5				79,4	8,2		29,2	4,0	11,3		30,6		24,1	0,2	26,7		44,2	0,3	7,8	8,6	3,2	3,7		3,6	15,0	1,7		81,3	
Löbnitz (180)	12	12	40	41	127	132	7,5	7,5				35,2	17,0			58,4	83,0			6,4													100,0				100,0	
Mockrehna (190)	4	4	13	14	42	44	17,9	17,0	64,3	31,1	5,6	11,8	35,7	7,7	20,4	20,8		23,4	3,9	23,0		23,0	4,7	26,3		10,2	1,5	10,5	4,5	1,6	5,2			20,6	2,5		41,8	
Mügeln (200)	4	4	11	11	36	36	16,2	15,0	79,0	49,1	12,8	37,8	21,0	15,8	17,7	22,5		20,4	15,7	13,4		5,5	7,9	9,8		7,4	3,8	10,4	1,9	4,8	3,2			19,2	2,6		18,0	
Naundorf (210)	5	5	13	12	40	40	30,9	28,0	67,3	26,8	10,9	12,2	32,7	16,3	15,5	13,2		28,8	0,4	3,3		17,6	0,1	9,5		10,5	1,0	7,1		10,5	21,7			31,2	27,9		30,5	5,1
Oschatz (230)	3	3	8	8	25	24	13,4	10,0	89,7	68,7	24,3	35,6	10,3	15,9	34,9	38,0		11,4	7,5	15,5		4,0	10,3	5,5			4,8	1,7		1,2	0,1			11,4	0,2		5,7	1,0
Rackwitz (250)	5	6	17	22	55	71	6,7	6,0	58,2	29,0	3,4	50,9	41,8	24,5	13,2	43,7		1,1	12,3	5,4		2,9	10,1			14,6	9,6		27,6	4,1	0,1		0,3	1,9			45,4	
Schkeuditz (270)	4	4	10	8	30	26	7,2	7,0	80,7	51,7	27,2	56,5	19,3	23,7	14,8	31,0		11,0	9,1	6,6		10,8	8,8	2,0		2,8	5,1	1,1		6,1				13,1			15,8	
Taucha (300)	3	3	7	6	22	19	6,4	6,0	95,5	69,9	20,2	57,5	4,5	23,6	29,9	32,2		2,9	14,8	4,8		3,6	13,4				8,5			6,6				1,8			4,8	
Wermsdorf (330)	5	5	13	14	42	45	14,4	14,0	57,0	37,8	10,3	14,6	42,6	10,1	18,2	28,7	0,3	15,1	8,4	28,4		20,2	4,8	21,0		12,7	5,9	4,6	2,9	0,3	2,5		1,2	10,1	0,2		42,2	
Wiedemar (340)	8	8	22	25	71	79	10,6	8,0	10,0	0,9	0,9	39,8	80,6	9,3		31,7	9,4	5,3		8,3		22,3	1,5	6,6		12,7	4,1	10,8	47,0	3,6	1,3		2,5	4,8	1,5		85,1	
Arzberg (010)	6	6	21	21	66	66	23,2	22,0	53,9	12,9	11,3	21,3	26,7	5,1	1,4	24,7	19,4	35,4		8,5		7,9	0,7	4,3		9,6	0,6	2,9	3,3	3,9	5,1		25,9	27,3	30,6		54,8	
Beilrode (030)	7	7	20	18	64	56	15,2	13,0	61,1	45,5	19,5	31,3	18,0	13,7	18,9	29,0	19,0	2,7	5,3	19,0	1,9	7,0	5,8	11,5		6,0	5,1	7,6	5,3	3,6	0,9		19,7	2,6	0,7		39,2	
Dommitzsch (090)	4	4	10	8	33	26	16,8	15,0	82,8	56,7	7,6	13,7	17,2	21,1	27,5	29,0		6,4	15,0	43,2		7,9	20,3	7,7		7,9	3,5	0,8		3,5	3,7			6,6	1,5		16,0	
Elsnig (120)	6	6	18	18	57	56	18,7	19,0	27,4				70,8	1,6		3,9	1,8	13,9		18,0		58,1	0,4	44,6		17,7	0,2	28,8	8,6	0,9	4,4			9,7	0,4		88,6	
Trossin (320)	11	11	33	34	105	108	81,9	79,5					32,7				65,3				2,0					23,9				5,2			70,9				100,0	97,7
Krostitz (150)	4	4	11	11	34	36	7,4	7,0	73,1	47,4	6,3	52,1	26,9	9,5	17,6	43,6		27,9	23,0	4,1		15,3	5,0	0,2			2,3			2,5				17,9			25,3	
Schönwölkau (280)	7	7	18	19	59	62	12,9	13,0	32,6	18,9	9,1	14,2	40,0	11,9	6,9	37,6	27,4	3,6	2,6	33,4		17,4	2,8	12,7		9,0	6,6	1,9	33,8	2,8			5,5	3,4			65,8	
Dreiheide (100)	9	9	27	25	87	81	22,6	21,0	0,1				59,6			2,6	40,3	0,1		14,6		39,0		43,8		12,0		26,1	7,2		11,7		41,7	0,1	1,3		99,9	
Torgau (310)	4	4	10	8	33	24	13,4	12,0	90,4	75,4	22,5	37,5	9,2	10,2	32,4	38,6	0,4	7,0	15,9	11,3		2,0	9,8	6,9		1,6	2,8	2,6	3,2	1,8	0,7		0,7	6,1	0,8		8,8	
Jesewitz (140)	4	4	11	11	35	35	25,8	17,0	66,2	29,7	9,5	14,9	33,8	22,6	12,3	29,4		21,4	4,5	10,4		24,2	10,1	6,9		2,2	12,0	1,8		3,1	0,7			18,1	29,8		30,5	2,4
Zschepplin (360)	4	4	10	11	32	36	11,8	12,0	66,7	35,2	13,3	19,5	33,2	3,8	14,4	27,7	0,1	38,0	7,3	41,1		21,9	0,6	6,6		1,1	1,0	4,7		0,8	0,4			31,1			31,5	
Landkreis Nordsachsen gesamt	5	5	15	13	47	41	17,4	12,0	73,2	50,6	17,6	38,6	21,0	15,1	20,3	29,0	5,4	10,1	10,9	12,4	0,5	9,2	7,1	7,1		5,0	5,3	3,9	4,0	3,3	1,5		5,9	9,5	3,5		26,0	1,6
Deutschland gesamt	5	4	12	10	40	31	NA	NA	87,3	69,3	24,0	NA	11,1	13,8	27,6	NA	1,4	6,4	15,7	NA	0,2	4,4	7,7	NA		2,8	4,2	NA	1,6	2,9	NA		1,7	6,4	NA		11,5	NA

Anmerkungen: A: Auto; R: Fahrrad; F: Fuß; Ö: ÖPNV; AV: Arithmetisches Mittel; ME: Median

Quellen: Thünen-Erreichbarkeitsmodell, Dr. Stefan Neumeier; Daten Bevölkerung: Zensus 2011, (c) Statistisches Bundesamt, Wiesbaden, 2015

Tabelle: Mittlere Hausarzt-Erreichbarkeit in Minuten (Datenstand Standorte: 2016) sowie Wegezeit in Minuten nach Bevölkerung - Landkreis Nordsachsen

Kinderarzt-Erreichbarkeit in Minuten (Datenstand Standorte: 2016)

- Landkreis Nordsachsen -

(a) mit Pkw

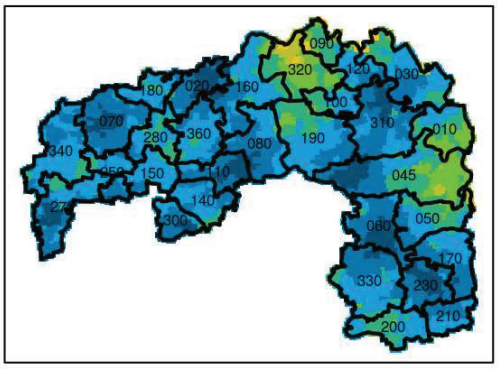

(e) Gemeinde-Median mit Pkw

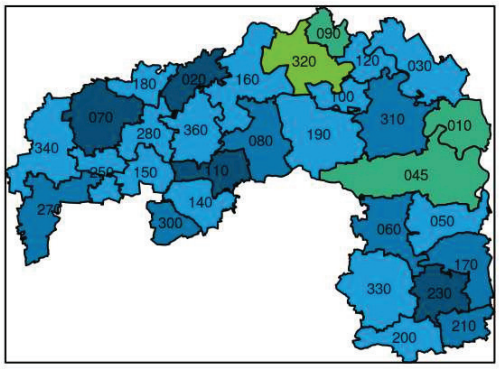

(b) mit Fahrrad

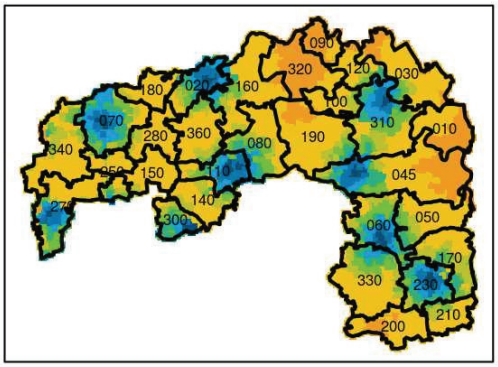

(f) Gemeinde-Median mit Fahrrad

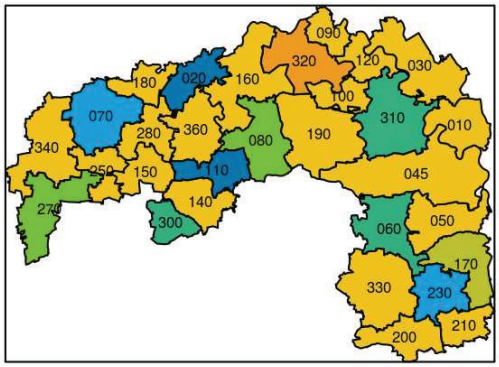

(c) fußläufig

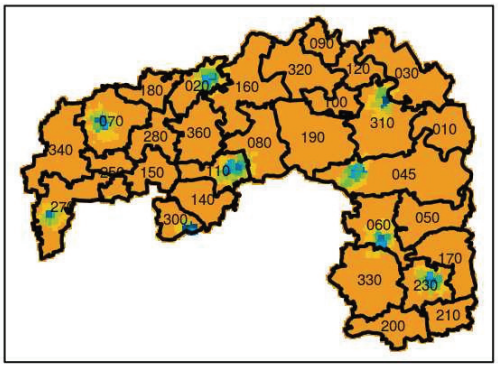

(g) Gemeinde-Median fußläufig

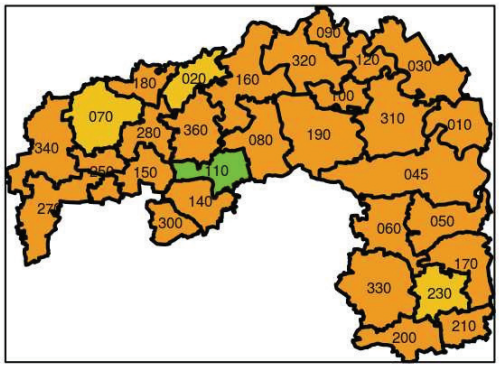

(d) mit ÖPNV

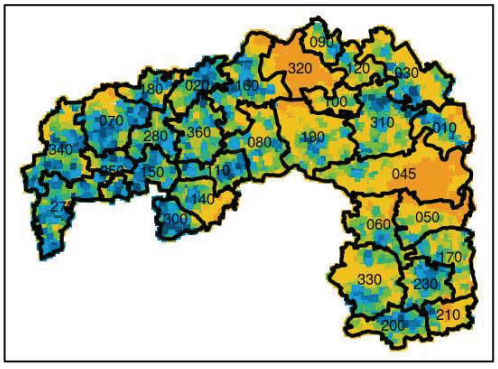

(h) Gemeinde-Median mit ÖPNV

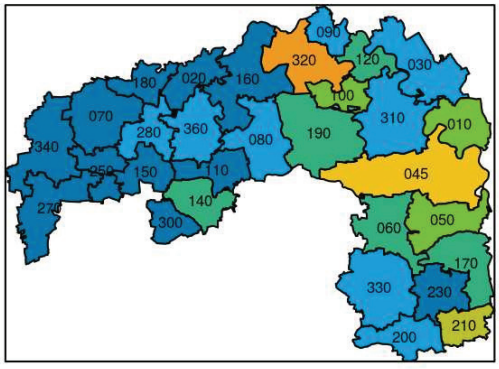

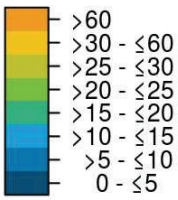

Quellen: Thünen-Erreichbarkeitsmodell 2019 (Neumeier, S.); © GeoBasis-DE / BKG 2018;
Map tiles by Stamen Design, under CC BY 3.0. Data by OpenStreetMap, under ODbL

Region/(Schlüssel in Karte)	Bewohnte Gebiete								Wegezeit in Minuten																											
	AV	ME	AV	ME	AV	ME	AV	ME	0 - ≤5				>5 - ≤10				>10 - ≤15				>15 - ≤20				>20 - ≤25				>25 - ≤30				>30 - ≤60				>60			
	Verkehrsträger																																					
	A	A	R	R	F	F	Ö	Ö	A	R	F	Ö	A	R	F	Ö	A	R	F	Ö	A	R	F	Ö	A	R	F	Ö	A	R	F	Ö	A	R	F	Ö	A	R	F	Ö
	Wegezeit in Minuten								Bevölkerung in % (Zensus 2011)																															
Bad Düben (020)	4	4	11	10	35	30	8,7	8,0	91,2	59,4	5,9	57,9	8,8	21,5	22,3	24,7		10,5	30,4	6,1		4,3	12,6	0,6		4,3	3,9	0,6			3,5			0,1	11,3				10,2	
Belgern-Schildau (045)	13	16	42	48	135	153	44,7	47,5	24,9	12,8	3,2	4,0	12,2	4,0	4,8	5,9	10,3	4,5	4,6	5,0	39,0	11,3	1,8	7,9	13,5	3,9	1,3	12,9	0,1	0,7	0,8	5,9		26,4	3,2	40,8		36,4	80,2	17,6
Cavertitz (050)	12	13	34	36	111	114	32,9	22,0	0,9				29,2			2,4	32,3	0,8		18,1	37,6	10,0		24,8		14,9		30,0		11,9		7,3		62,4		8,9			100,0	8,5
Dahlen (060)	6	6	17	19	54	61	20,4	17,0	60,7	46,6	4,6	15,2	35,1	12,3	15,6	28,2	3,4	0,2	23,9	20,9	0,9	17,9	6,9	16,6		13,7	6,9	6,7		5,3	0,8	2,1		4,0	0,2	4,4			41,1	0,3
Delitzsch (070)	5	5	13	11	41	34	8,8	7,0	79,1	30,2	1,6	58,6	20,8	46,8	8,1	21,9	0,1	12,3	16,6	8,5		5,3	22,2	2,5		1,9	14,3	1,4		2,4	12,6	0,7		1,1	12,8				11,8	
Doberschütz (080)	8	8	26	24	82	77	15,7	14,0	17,9			11,9	63,3	4,3		27,1	18,9	17,9		39,3		12,9	0,9	13,4		18,9	0,8	1,3		16,0	1,6	0,1		29,9	15,9	5,2			80,8	1,6
Eilenburg (110)	5	4	11	8	34	24	9,8	9,0	91,7	65,8	14,2	65,7	6,1	25,7	34,3	25,7	2,2	2,0	17,4	6,6		2,1	8,8	1,8		1,4	13,9	0,1		0,8	2,7			2,1	2,1				6,7	
Laußig (160)	10	10	32	34	103	108	9,1	7,0	0,6			46,7	47,2			33,9	52,1	0,1		9,7	0,1	9,7		3,6		6,4		1,7		27,5		0,2		56,2	0,1	0,1			99,9	
Liebschützberg (170)	9	9	28	27	88	87	17,9	16,0	0,4				67,0			29,2	32,5	0,4		30,6	0,2	11,1		26,7		17,4		7,7		40,0		3,6		31,1	0,2	1,8			99,8	
Löbnitz (180)	13	13	41	42	133	136	7,5	7,5				35,2	6,2			58,4	93,8			6,4														100,0					100,0	
Mockrehna (190)	12	12	40	40	128	129	17,8	17,0				11,8	27,4			20,8	65,6			23,0	7,0	7,9		26,2		5,3		10,4		7,9		5,2		72,0		2,5		7,0	100,0	
Mügeln (200)	15	15	50	53	162	169	16,2	15,0				37,8	2,0			22,5	64,5			13,4	33,5			9,8				10,7		0,6		3,2		87,7		2,6		11,6	100,0	
Naundorf (210)	10	10	32	33	103	105	31,1	29,0				12,2	54,1			13,2	44,2			3,3	1,6	0,7		9,5		26,3		7,1		14,6		21,6		58,4		28,0			100,0	5,1
Oschatz (230)	5	5	13	13	42	41	13,5	10,0	82,1	39,1	5,6	35,6	16,8	37,9	13,0	38,0	1,1	8,8	15,9	15,6		9,3	20,2	5,5		3,2	13,2	1,7		1,4	6,6	0,1		0,2	8,3	0,2			17,2	1,0
Rackwitz (250)	10	11	33	32	105	104	6,7	6,0				50,9	53,9			43,7	46,1			5,4						14,2				18,0		0,1		67,8					100,0	
Schkeuditz (270)	8	8	23	21	74	68	7,2	7,0	50,1	28,7	9,7	56,5	35,1	18,7	9,3	30,9	7,1	15,4	9,7	6,7	7,7	5,5	6,0	2,0		4,8	4,7	1,1		11,5	7,2			15,4	14,1				39,3	
Taucha (300)	7	7	17	17	54	54	6,3	6,0	16,5	2,2	0,8	58,3	78,0	6,0		31,4	5,5	21,3	0,3	4,8		51,2	2,4			13,3	1,1			3,5	2,7			2,5	19,4				73,4	
Wermsdorf (330)	10	11	35	41	111	131	14,6	14,0	5,4			14,6	30,6			28,7	57,9	5,8		28,4	6,0	16,0		19,9		13,3		5,2		0,6		2,9		64,3	2,6	0,2			97,4	
Wiedemar (340)	11	11	35	35	113	111	10,7	8,0				39,8	19,8			31,7	78,9			8,3	1,4	1,5		6,6		4,7		9,5		17,2		0,4		76,6		3,7			100,0	
Arzberg (010)	17	17	59	57	188	183	23,2	22,0				21,3				24,7	44,8			8,5	39,0			4,3	16,2			2,9				5,1		64,8		30,6		35,2	100,0	
Beilrode (030)	12	12	41	36	132	116	15,2	13,0				31,3	42,5			29,0	40,5			19,0	16,8	4,2		11,5	0,1	10,4		7,6		19,0		0,9		54,5		0,7		11,9	100,0	
Dommitzsch (090)	17	17	61	58	196	187	16,8	15,0				13,7				29,0	47,7			43,2	52,1			7,7	0,1			0,8				3,7		75,4		1,5		24,6	100,0	
Elsnig (120)	10	11	34	35	108	112	18,7	19,0					39,2			3,9	60,8			18,0		12,9		44,6		0,6		28,8		25,7		4,4		60,8		0,4			100,0	
Trossin (320)	23	22	77	79	248	252	81,9	79,5													9,8				72,1				17,2				0,9	0,5			99,5	100,0	97,7
Krostitz (150)	12	12	43	44	137	142	7,4	7,0				52,1	14,0			43,6	83,9			4,1	2,2			0,2						1,8				98,2					100,0	
Schönwölkau (280)	14	15	47	49	151	157	13,0	13,0				14,2	5,6			37,6	44,6			33,4	49,8			12,7				2,0						93,1				6,9	100,0	
Dreiheide (100)	12	12	34	32	110	104	22,6	21,0					31,7			2,6	45,0			14,6	23,3			43,8		23,2		26,1		24,7		11,7		52,1		1,3			100,0	
Torgau (310)	6	6	17	15	55	50	14,2	12,0	64,6	27,8	4,0	39,4	33,6	33,0	9,7	38,7	1,8	18,9	12,0	9,2		10,5	8,1	6,9		0,9	17,1	2,6		3,8	8,3	0,7		5,2	18,7	0,8			22,0	0,1
Jesewitz (140)	10	10	32	33	103	106	25,8	17,0				14,9	38,1			29,4	61,9			10,4				6,9		7,4		1,8		19,9		0,7		72,8		29,8			100,0	2,4
Zschepplin (360)	11	11	33	34	107	108	11,8	12,0				19,5	41,9			27,7	58,0			41,1	0,1	0,2		6,6		12,9		4,7		28,1		0,4		58,8					100,0	
Landkreis Nordsachsen gesamt	10	10	31	29	98	94	17,5	12,0	41,9	21,3	3,5	39,6	28,8	17,5	7,9	28,2	21,2	8,3	8,7	12,2	6,7	9,3	7,3	7,0	1,2	5,7	6,5	3,8	0,1	6,8	4,2	1,5		27,3	7,9	3,5		3,8	54,2	1,7
Deutschland gesamt	10	9	32	28	104	88	NA	NA	54,8	29,5	4,5	NA	24,6	22,8	10,8	NA	12,2	10,4	11,9	NA	5,6	6,8	9,9	NA	1,8	5,4	7,5	NA	0,6	4,5	5,7	NA	0,2	15,6	10,7	NA		4,9	38,9	NA

Anmerkungen: A: Auto; R: Fahrrad; F: Fuß; Ö: ÖPNV; AV: Arithmetisches Mittel; ME: Median

Quellen: Thünen-Erreichbarkeitsmodell, Dr. Stefan Neumeier; Daten Bevölkerung: Zensus 2011, (c) Statistisches Bundesamt, Wiesbaden, 2015

Tabelle: Mittlere Kinderarzt-Erreichbarkeit in Minuten (Datenstand Standorte: 2016) sowie Wegezeit in Minuten nach Bevölkerung - Landkreis Nordsachsen

Zahnarzt-Erreichbarkeit in Minuten (Datenstand Standorte: 2016)

- Landkreis Nordsachsen -

(a) mit Pkw

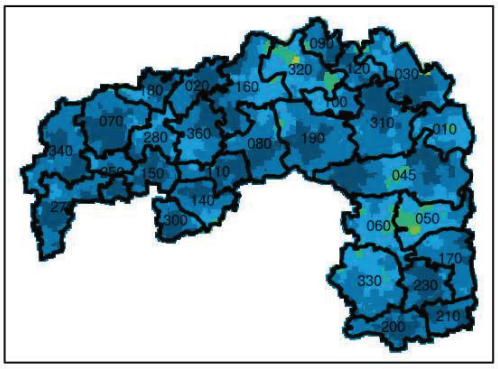

(e) Gemeinde-Median mit Pkw

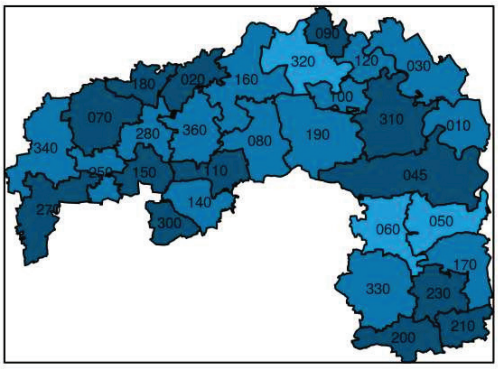

(b) mit Fahrrad

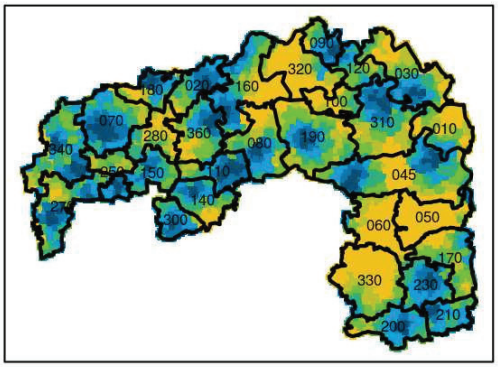

(f) Gemeinde-Median mit Fahrrad

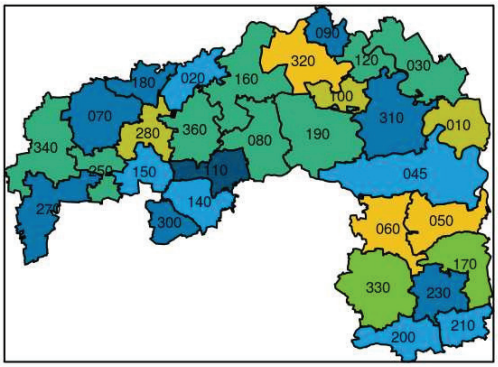

(c) fußläufig

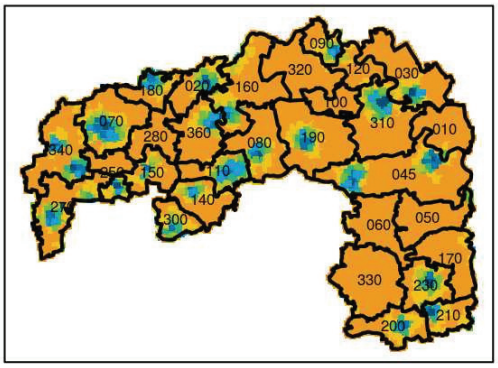

(g) Gemeinde-Median fußläufig

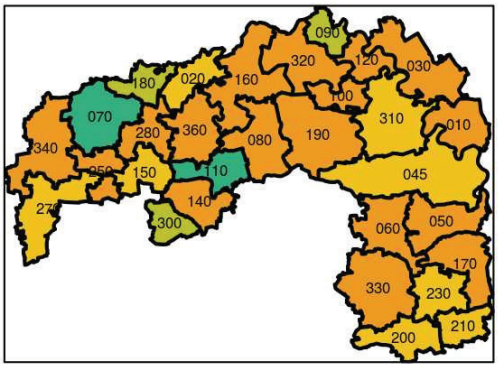

(d) mit ÖPNV

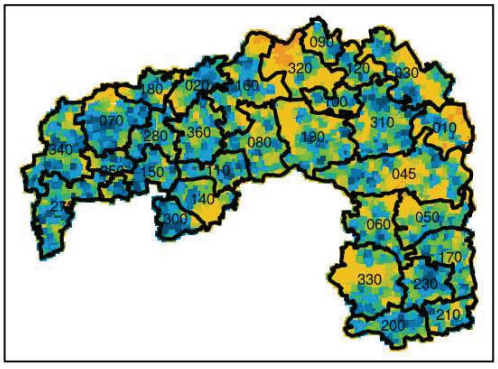

(h) Gemeinde-Median mit ÖPNV

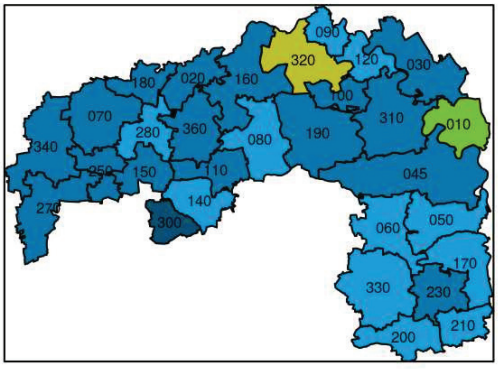

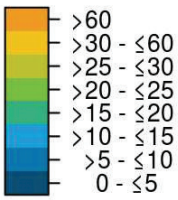

Quellen: Thünen-Erreichbarkeitsmodell 2019 (Neumeier, S.); © GeoBasis-DE / BKG 2018;
Map tiles by Stamen Design, under CC BY 3.0. Data by OpenStreetMap, under ODbL

Region/(Schlüssel in Karte)	Bewohnte Gebiete								Wegezeit in Minuten																											
	AV	ME	AV	ME	AV	ME	AV	ME	0 - ≤5				>5 - ≤10				>10 - ≤15				>15 - ≤20				>20 - ≤25				>25 - ≤30				>30 - ≤60				>60		
	Verkehrsträger																																				
	A	A	R	R	F	F	Ö	Ö	A	R	F	Ö	A	R	F	Ö	A	R	F	Ö	A	R	F	Ö	A	R	F	Ö	A	R	F	Ö	A	R	F	Ö	A	R	F	Ö
	Wegezeit in Minuten								Bevölkerung in % (Zensus 2011)																															
Bad Düben (020)	4	4	10	10	33	34	8,9	8,0	90,7	49,9	11,0	60,6	9,3	28,1	13,6	26,1		16,5	15,2	4,0		4,0	27,2	1,0		1,4	8,3	0,2		0,1	2,6				14,6				7,4	
Belgern-Schildau (045)	5	5	15	14	48	44	11,3	10,0	69,9	47,3	17,6	45,4	21,5	3,7	19,8	29,5	8,6	14,8	8,7	14,9		13,9	1,9	5,0		6,8	0,9	1,5		2,5	1,1	0,9		10,9	12,1	0,5			37,9	
Cavertitz (050)	13	13	41	40	132	128	13,1	13,0				19,1	12,4			33,0	66,6			33,4	19,7			12,2	1,2	6,3		1,4		3,4		0,3		90,3		0,6			100,0	
Dahlen (060)	12	12	36	38	116	121	12,2	11,0				33,0	17,6			35,1	81,3			22,4	1,1	1,0		7,7		9,2		0,7		12,4		0,6		77,4		0,5			100,0	
Delitzsch (070)	3	3	8	6	25	19	7,3	7,0	95,6	69,2	20,7	64,3	4,3	20,2	28,6	22,3	0,1	7,4	18,0	6,9		1,2	10,8	1,9		0,8	7,7			1,2	2,2			0,2	8,1				3,9	
Doberschütz (080)	6	5	18	17	57	53	11,0	11,0	51,5	12,5	5,3	25,0	46,5	8,0	6,3	39,0	2,1	30,1		28,3		15,3	0,9	4,4		20,0	2,3	0,1		7,8	5,6	0,2		6,2	27,0	0,8			52,6	
Eilenburg (110)	3	3	8	5	25	16	9,0	8,0	94,7	87,0	24,9	63,9	5,2	6,3	43,9	28,5	0,1	2,3	17,6	6,7		1,0	3,9	0,5		1,2	2,7	0,1		2,1	0,3				1,4				5,4	
Laußig (160)	6	6	16	15	53	49	8,3	7,0	46,6	28,9	7,8	63,5	36,9	4,5	18,4	18,0	16,5	16,8	2,6	11,4		21,7	0,4	2,0		0,1	0,4	0,8		12,0	1,0			16,0	16,2	0,1			53,2	
Liebschützberg (170)	7	7	22	23	70	72	11,4	11,0	7,0			32,0	85,1	0,6		33,8	7,8	11,8		26,7		14,5		5,5		49,8		1,2		17,3	0,1	0,7		5,9	9,9	0,2			90,1	
Löbnitz (180)	5	3	13	9	41	29	7,8	8,0	73,6	59,1	0,2	44,8	13,9	9,2	18,8	37,3	12,5	5,3	38,7	9,8		13,9	3,1	0,1		0,3	0,7			6,2	4,0			6,1	8,1				26,4	
Mockrehna (190)	6	6	18	19	57	60	10,3	9,0	41,2	24,4	10,8	43,7	58,5	8,1	8,7	35,5	0,3	6,4	4,9	12,7		25,5	0,3	4,9		18,5	0,7	1,0		12,5	4,7	0,3		4,7	8,1	0,1			61,9	
Mügeln (200)	5	5	13	13	42	40	11,5	11,0	73,4	43,5	6,6	47,5	26,6	12,6	20,8	32,3		22,3	16,0	13,6		11,8	5,3	3,7		2,6	2,9	1,8		7,0	2,9	1,1			20,0	0,1			25,4	
Naundorf (210)	5	5	12	12	40	39	15,5	14,0	68,3	26,8	12,9	22,4	31,7	16,8	12,3	29,3		29,1	1,6	23,2		16,1	0,1	11,4		11,3	1,9	0,9			11,6	1,4			29,1	7,8			30,5	
Oschatz (230)	4	4	10	10	32	32	9,3	8,0	86,6	53,4	9,2	63,0	13,4	26,9	20,6	25,9		13,8	19,7	4,8		5,6	16,1	1,4		0,2	11,4	0,6			2,2	0,4			12,3				8,5	
Rackwitz (250)	5	6	16	20	52	64	5,6	5,5	54,6	30,8	7,8	71,8	45,4	21,4	12,2	27,7		2,4	10,7	0,4		10,1	9,9	0,1		20,9	11,0			14,4	0,5				2,4				45,4	
Schkeuditz (270)	5	5	12	10	38	32	7,3	7,0	69,4	44,3	22,1	48,7	30,4	23,5	14,4	33,4	0,2	12,6	5,9	7,9		8,7	6,1	1,7		10,0	9,3	1,1		1,0	7,1				12,2				23,0	
Taucha (300)	4	4	9	8	28	25	5,7	5,0	81,5	36,3	6,4	70,7	18,5	38,6	10,3	22,7		19,2	15,5	1,2		5,9	21,6				10,2				6,6				22,6				6,8	
Wermsdorf (330)	9	8	28	25	89	80	12,5	12,0	1,9			17,0	77,8	0,1		28,1	20,1	1,6		38,3	0,1	10,8	0,1	9,5		44,5		6,8		9,9		0,2		33,2	0,3	0,1			99,6	
Wiedemar (340)	5	6	14	16	44	50	7,7	6,0	30,0	25,5	6,2	57,7	70,0	3,2	15,7	23,9	0,1	15,4	3,5	11,9		33,2	2,9	4,4		21,6	0,2	2,2		1,0	0,2				8,4				62,9	
Arzberg (010)	10	10	26	28	85	89	22,3	21,0	0,8			23,2	62,2	0,1		26,2	36,9	6,0		6,8		1,2	0,1	3,8		18,0		1,8		47,9		5,1		26,8	2,1	30,5			97,8	
Beilrode (030)	6	6	18	17	58	54	10,2	8,0	64,2	40,9	16,6	45,1	28,5	18,4	17,1	37,6	7,4	6,3	7,0	14,7		3,4	3,8	1,9		12,1	11,7	0,1		8,9	3,0			9,9	4,1	0,6			36,7	
Dommitzsch (090)	4	4	10	8	33	26	13,9	12,0	82,8	56,7	7,6	31,6	17,2	21,1	27,5	34,6		6,4	15,0	26,8		7,9	20,3	0,8		7,9	3,5	3,1			3,5	2,3			6,6	0,3			16,0	
Elsnig (120)	6	6	18	18	57	56	13,7	11,0	27,4			32,8	70,8	1,6		23,8	1,8	13,9		15,5		58,1	0,4	15,3		17,7	0,2	3,5		8,6	0,9	2,7			9,7	6,5			88,6	
Trossin (320)	11	11	34	35	109	112	32,9	29,5				13,5	32,0			15,4	65,8			22,9	2,2			5,4		23,9		0,2		4,0		0,1		72,1		37,5			100,0	2,6
Krostitz (150)	4	4	11	12	35	39	8,1	7,0	81,9	29,1	2,4	37,7	18,1	21,9	10,6	52,4		35,5	6,5	7,5		13,0	19,7	1,7		0,6	4,6	0,7			6,8				32,7				16,8	
Schönwölkau (280)	9	9	27	28	86	89	11,9	10,5	5,7			29,4	65,8			31,1	28,5			21,5		6,1		10,5		23,3		3,6		48,1		3,4		22,5		0,4			100,0	
Dreiheide (100)	9	9	27	25	87	81	10,1	9,0	0,1			21,7	58,0			46,7	41,9	0,1		20,8		39,0		1,8		12,0				7,2				41,7	0,1	0,2			99,9	
Torgau (310)	4	4	13	10	41	31	9,7	8,0	87,3	70,8	16,6	62,8	12,6	12,9	28,2	24,6	0,1	4,0	21,8	6,1		2,0	11,0	2,7		3,4	3,9	0,9		6,1	2,0	0,3		0,8	3,9	0,2			12,7	
Jesewitz (140)	6	6	16	14	50	46	18,0	11,0	34,3	6,9	2,6	29,4	56,4	18,1	3,2	28,7	9,3	35,5	1,0	10,8		18,6	0,5	2,8		7,3	5,1	2,1		4,2	8,2	4,3		9,3	35,3	22,0			44,0	
Zschepplin (360)	7	6	19	17	61	56	8,7	8,0	42,6	25,0	12,4	43,8	26,7	0,6	8,9	43,1	30,6	15,0	3,7	12,5		26,6	0,1	0,2		2,2	0,5	0,1		8,0		0,2		22,6	8,1				66,4	
Landkreis Nordsachsen gesamt	6	5	17	15	53	48	10,7	9,0	67,8	44,9	12,4	52,5	25,3	15,5	18,3	28,6	6,6	11,0	11,9	10,6	0,3	8,6	8,5	2,8		7,7	5,3	0,9		5,0	2,8	0,4		7,2	10,3	1,2			30,4	
Deutschland gesamt	5	4	13	10	42	33	NA	NA	86,6	67,9	23,4	NA	11,5	14,5	26,5	NA	1,6	6,5	15,8	NA	0,2	4,6	8,1	NA		2,9	4,5	NA		1,7	3,0	NA		1,9	6,4	NA			12,2	NA

Anmerkungen: A: Auto; R: Fahrrad; F: Fuß; Ö: ÖPNV; AV: Arithmetisches Mittel; ME: Median

Quellen: Thünen-Erreichbarkeitsmodell, Dr. Stefan Neumeier; Daten Bevölkerung: Zensus 2011, (c) Statistisches Bundesamt, Wiesbaden, 2015

Tabelle: Mittlere Zahnarzt-Erreichbarkeit in Minuten (Datenstand Standorte: 2016) sowie Wegezeit in Minuten nach Bevölkerung - Landkreis Nordsachsen

Erreichbarkeit von Internisten in Minuten (Datenstand Standorte: 2016)
- Landkreis Nordsachsen -

(a) mit Pkw

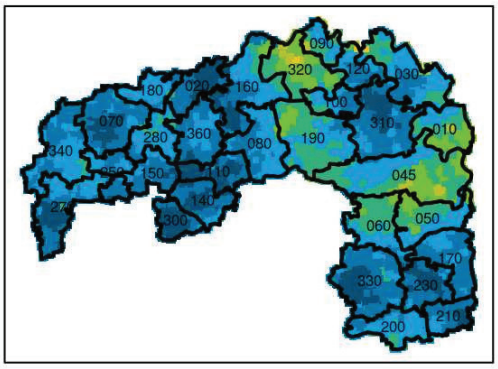

(e) Gemeinde-Median mit Pkw

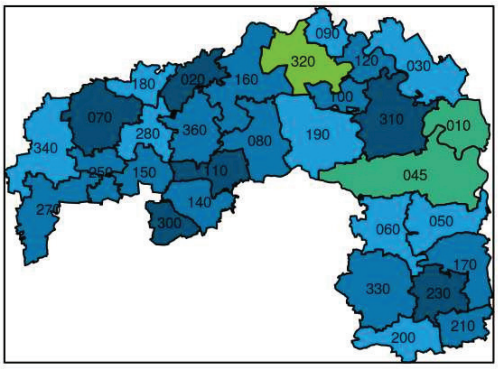

(b) mit Fahrrad

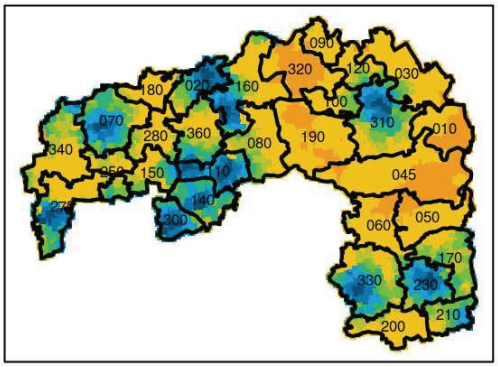

(f) Gemeinde-Median mit Fahrrad

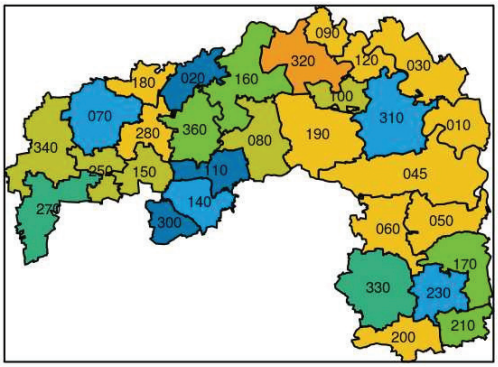

(c) fußläufig

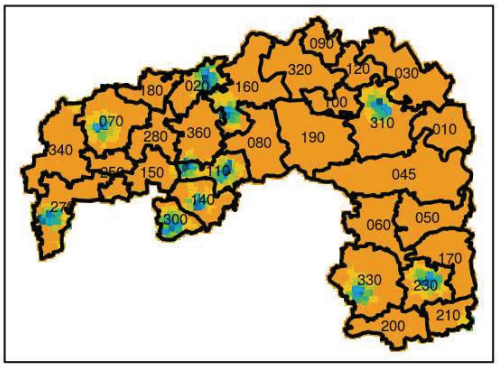

(g) Gemeinde-Median fußläufig

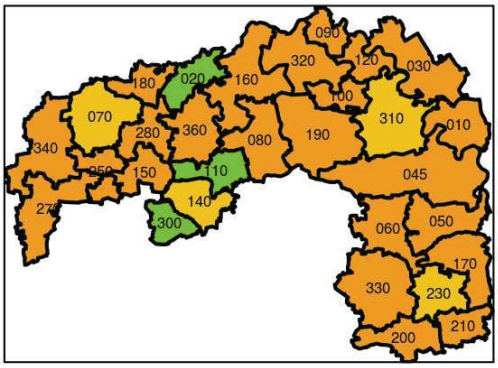

(d) mit ÖPNV

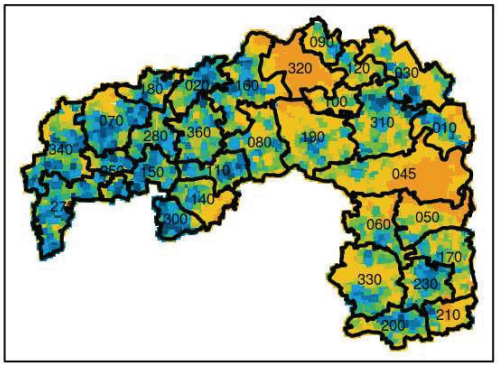

(h) Gemeinde-Median mit ÖPNV

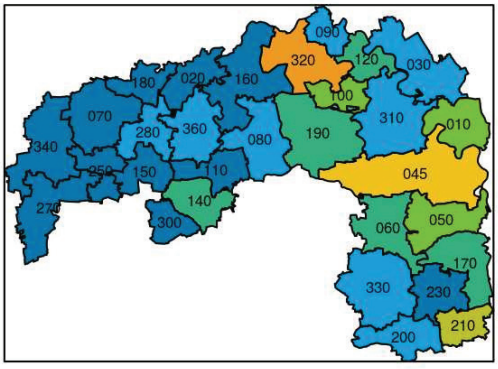

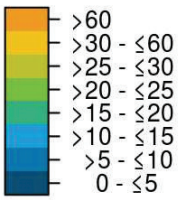

Quellen: Thünen-Erreichbarkeitsmodell 2019 (Neumeier, S.); © GeoBasis-DE / BKG 2018;
Map tiles by Stamen Design, under CC BY 3.0. Data by OpenStreetMap, under ODbL

Region/(Schlüssel in Karte)	Bewohnte Gebiete								Wegezeit in Minuten																													
	AV	ME	AV	ME	AV	ME	AV	ME	0 - ≤5				>5 - ≤10				>10 - ≤15				>15 - ≤20				>20 - ≤25				>25 - ≤30				>30 - ≤60				>60			
	Verkehrsträger																																					
	A	A	R	R	F	F	Ö	Ö	A	R	F	Ö	A	R	F	Ö	A	R	F	Ö	A	R	F	Ö	A	R	F	Ö	A	R	F	Ö	A	R	F	Ö	A	R	F	Ö
	Wegezeit in Minuten								Bevölkerung in % (Zensus 2011)																															
Bad Düben (020)	3	3	9	7	29	23	8,7	8,0	94,9	69,5	15,4	57,9	5,1	17,7	24,3	24,7		7,0	23,7	6,1		2,6	15,4	0,6		3,2	5,9	0,6			2,4			0,1	5,7				7,2	
Belgern-Schildau (045)	16	16	57	57	184	182	44,4	47,5				4,0	0,1			5,9	43,4			5,0	48,3			7,9	6,9			13,3	1,3			5,5		77,8		40,8		22,2	100,0	17,6
Cavertitz (050)	15	14	45	43	144	137	31,4	22,0					5,3			2,4	58,1			18,1	34,8			24,8	1,8			30,0		3,1		9,0		95,7		8,9		1,2	100,0	6,8
Dahlen (060)	14	14	43	44	139	140	20,4	17,0				15,2	9,8			28,2	67,9			20,9	21,9			16,6	0,4	3,0		6,7		4,9		2,1		87,0		4,4		5,0	100,0	0,3
Delitzsch (070)	5	5	12	10	38	34	8,9	7,0	79,6	34,3	4,7	54,2	20,3	43,4	11,4	26,3	0,1	12,9	17,2	8,5		4,8	10,8	2,5		3,1	17,5	1,4		0,4	13,9	0,7		1,1	12,3				12,2	
Doberschütz (080)	10	10	30	28	97	90	15,8	14,0	0,4			11,9	53,0			27,1	46,6	0,9		39,3		18,1		13,4		11,5		1,4		18,5		0,1		51,0		5,2			100,0	1,6
Eilenburg (110)	4	4	8	8	26	25	9,8	9,0	82,9	58,1	16,6	63,3	17,1	18,2	28,0	28,1		21,1	12,5	6,6		2,4	3,5	1,8		0,1	3,2	0,1			3,8				27,0				5,5	
Laußig (160)	8	8	23	22	73	69	9,1	7,0	40,4	28,9	5,8	46,7	24,7	0,5	20,3	33,9	34,6	10,3	2,6	9,7	0,3	11,7	0,2	3,6		0,1	0,2	1,7		12,1	0,2	0,2		36,3	6,8	0,1			63,7	
Liebschützberg (170)	8	8	25	24	79	79	17,8	16,0	0,2				88,6			29,2	11,2	2,6		30,6		15,4		26,7		31,4		7,7		35,2		3,6		15,5	0,2	1,8			99,8	
Löbnitz (180)	12	13	40	42	130	134	7,5	7,5				35,2	7,0			58,4	93,0			6,4														100,0					100,0	
Mockrehna (190)	15	15	54	55	173	177	17,9	17,0				11,8	5,5			20,8	61,6			23,0	33,0			26,3				10,5				5,2		90,2		2,5		9,8	100,0	
Mügeln (200)	12	12	40	38	127	123	16,2	15,0				37,8	16,6			22,5	77,3			13,4	6,0			9,8		1,1		10,7		7,0		3,2		91,9		2,6			100,0	
Naundorf (210)	7	8	22	22	70	71	31,1	29,0	29,8	0,2		12,2	61,0	3,7		13,2	9,2	21,1	0,2	3,3		14,4		9,5		41,9	0,1	7,1		5,4	2,0	21,6		13,3	20,4	28,0			77,3	5,1
Oschatz (230)	5	5	12	12	38	37	13,5	10,0	81,5	52,0	6,0	35,6	17,5	26,4	26,8	38,0	1,0	14,9	16,4	15,6		4,2	11,1	5,5		1,3	9,5	1,7		1,2	7,5	0,1			12,6	0,2			10,1	1,0
Rackwitz (250)	9	10	29	29	92	94	6,7	6,0				50,9	72,0			43,7	28,0			5,4		2,2				31,9				27,4		0,1		38,5					100,0	
Schkeuditz (270)	6	7	19	18	62	58	7,2	7,0	64,2	42,9	17,8	56,5	23,5	22,8	17,5	31,0	12,4	2,6	5,9	6,6		8,2	7,9	2,0		3,5	5,3	1,1		5,8	5,3			14,3	8,6				31,7	
Taucha (300)	3	3	7	6	23	20	6,4	6,0	94,2	66,4	13,2	57,5	5,8	25,8	28,9	32,2		3,9	18,7	4,8		3,8	15,9				9,4				6,0				3,0				4,9	
Wermsdorf (330)	6	7	18	20	58	64	14,5	14,0	46,9	37,5	10,3	14,6	48,6	7,0	18,2	28,7	4,5	8,7	8,3	28,4		4,6	4,6	19,9		9,6	3,0	5,6		13,8		2,5		18,6	6,5	0,2			49,0	
Wiedemar (340)	10	10	31	30	99	96	10,7	8,0				39,8	46,1	0,1		31,7	53,9	4,7		8,3		8,8		6,6		2,0		9,5		28,2		0,4		56,3	4,3	3,7			95,7	
Arzberg (010)	17	17	59	58	190	185	23,2	22,0				21,3				24,7	34,3			8,5	46,8			4,3	18,9			2,9				5,1		64,3		30,6		35,7	100,0	
Beilrode (030)	12	12	38	37	122	117	15,2	13,0				31,3	41,0			29,0	51,8			19,0	7,2	4,0		11,5		10,5		7,6		14,1		0,9		71,2		0,7		0,2	100,0	
Dommitzsch (090)	14	13	45	48	145	154	16,8	15,0				13,7	0,4			29,0	93,2			43,2	6,4			7,7				0,8		0,4		3,7		99,6		1,5			100,0	
Elsnig (120)	9	9	30	30	96	97	18,7	19,0					78,7			3,9	21,3			18,0		4,1		44,6		28,2		28,8		17,3		4,4		50,4		0,4			100,0	
Trossin (320)	21	21	69	70	221	224	81,9	79,5													28,4				70,6				1,0				3,5				96,5	100,0	97,7
Krostitz (150)	9	9	28	28	88	90	7,4	7,0	2,2			52,1	85,5			43,6	12,3	6,7		4,1		0,7		0,2		13,3				53,4				25,9	3,3				96,7	
Schönwölkau (280)	12	12	38	41	123	130	13,0	13,0				14,2	9,5			37,6	74,3			33,4	16,2	2,5		12,7		3,2		2,0		18,2				76,1					100,0	
Dreiheide (100)	10	9	28	26	90	84	22,6	21,0					52,8			2,6	44,9	0,1		14,6	2,4	33,5		43,8		15,3		26,1		4,1		11,7		47,0		1,3			100,0	
Torgau (310)	6	5	16	12	51	37	13,5	12,0	85,9	35,7	5,8	37,5	13,6	45,7	12,5	38,6	0,5	6,0	14,8	11,3		1,8	23,7	6,9		0,6	15,5	2,6		7,8	7,0	0,7		2,4	7,1	0,8			13,7	
Jesewitz (140)	5	5	13	14	42	43	25,8	17,0	54,1	22,8	7,3	14,9	45,9	22,6	8,5	29,4		14,9	3,5	10,4		26,2	9,6	6,9		13,5	10,5	1,8			5,0	0,7			13,3	29,8			42,2	2,4
Zschepplin (360)	8	8	24	22	77	71	11,8	12,0	12,7			19,5	64,4	0,7		27,7	22,9	21,3		41,1		3,9	0,2	6,6		31,5	0,3	4,7		14,0	0,2	0,4		28,6	16,3				83,0	
Landkreis Nordsachsen gesamt	9	9	29	27	92	88	17,4	12,0	50,8	29,4	6,5	38,6	23,8	18,6	12,4	29,0	19,3	7,4	9,0	12,4	5,1	4,8	7,6	7,0	1,0	5,0	6,4	3,9	0,1	6,8	4,4	1,5		25,7	7,7	3,5		2,3	46,1	1,7
Deutschland gesamt	8	7	22	18	70	58	NA	NA	69,4	46,2	11,0	NA	20,8	19,7	18,2	NA	7,4	8,5	14,7	NA	1,9	6,4	9,8	NA	0,3	5,0	6,4	NA	0,1	3,8	4,4	NA		9,4	8,5	NA		1,0	27,0	NA

Anmerkungen: A: Auto; R: Fahrrad; F: Fuß; Ö: ÖPNV; AV: Arithmetisches Mittel; ME: Median

Quellen: Thünen-Erreichbarkeitsmodell, Dr. Stefan Neumeier; Daten Bevölkerung: Zensus 2011, (c) Statistisches Bundesamt, Wiesbaden, 2015

Tabelle: Mittlere Erreichbarkeit von Internisten in Minuten (Datenstand Standorte: 2016) sowie Wegezeit in Minuten nach Bevölkerung - Landkreis Nordsachsen

Erreichbarkeit durch ambulante Pflegedienste in Minuten (Datenstand Standorte: 2014)
- Landkreis Nordsachsen -

(a) mit Pkw

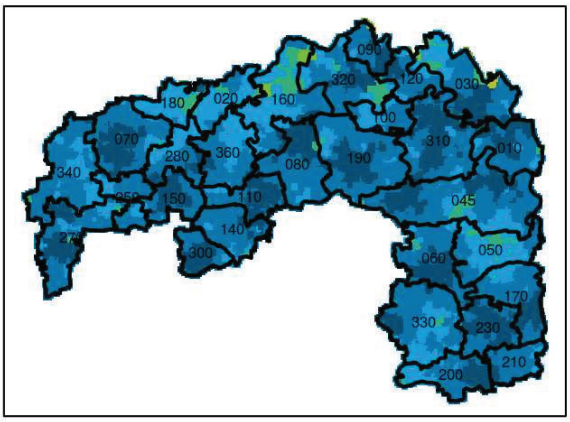

(d) Gemeinde-Median mit Pkw

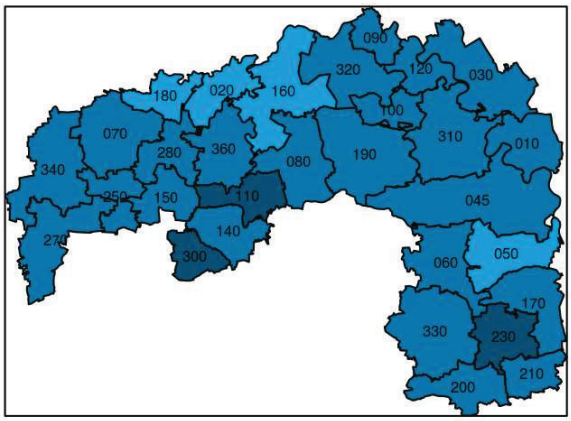

(b) mit Fahrrad

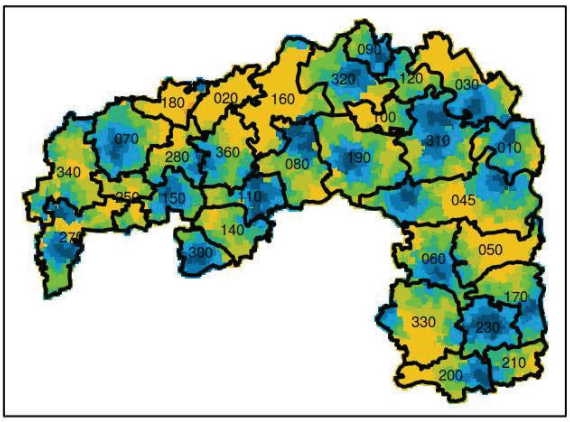

(e) Gemeinde-Median mit Fahrrad

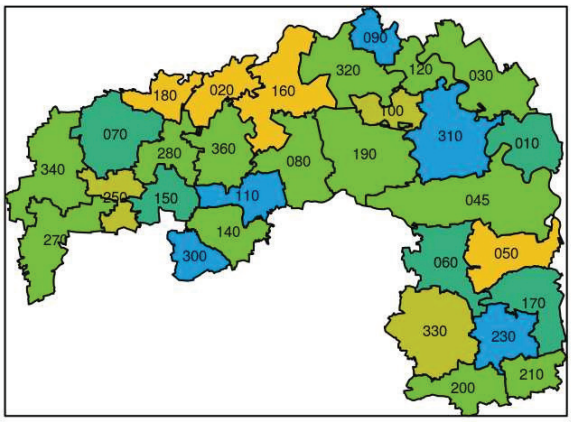

(c) fußläufig

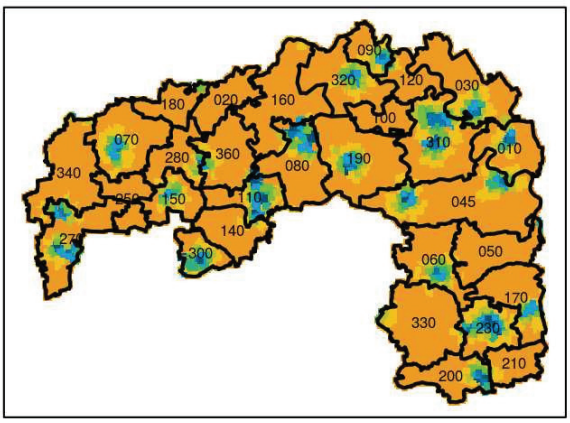

(f) Gemeinde-Median fußläufig

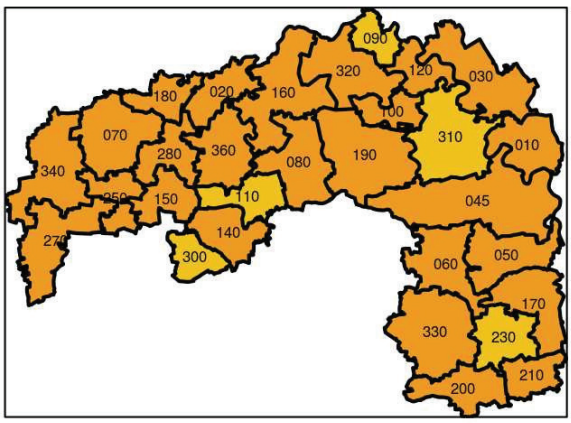

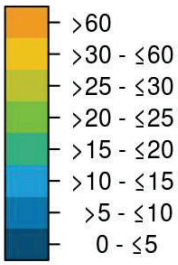

Quellen: Thünen-Erreichbarkeitsmodell; © GeoBasis-DE / BKG 2018; Map tiles by Stamen Design, under CC BY 3.0. Data by OpenStreetMap, under ODbL

Region/(Schlüssel in Karte)	Bewohnte Gebiete						Wegezeit in Minuten																							
	AV	ME	AV	ME	AV	ME	0 - ≤5			>5 - ≤10			>10 - ≤15			>15 - ≤20			>20 - ≤25			>25 - ≤30			>30 - ≤60			>60		
	Verkehrsträger																													
	A	A	R	R	F	F	A	R	F	A	R	F	A	R	F	A	R	F	A	R	F	A	R	F	A	R	F	A	R	F
	Wegezeit in Minuten						Bevölkerung in % (Zensus 2011)																							
Bad Düben (020)	11	10	39	39	124	124				38,1			61,6			0,2							1,0			99,0				100,0
Belgern-Schildau (045)	6	5	16	16	51	50	62,2	38,8	8,7	32,6	10,0	18,0	5,2	10,0	10,2		19,6	8,9		6,3	1,7		7,4	1,0		7,9	7,6			43,9
Cavertitz (050)	10	10	30	31	96	98	0,9			42,3			47,1	2,2		9,8	11,8			15,1			14,7			56,2	0,8			99,2
Dahlen (060)	5	6	15	17	49	55	66,6	48,5	13,5	32,4	10,4	19,6	0,6	1,7	14,7	0,4	24,1	6,0		10,0	4,4		2,8	0,7		2,6	0,9			40,2
Delitzsch (070)	4	4	11	10	36	32	86,3	38,9	7,6	13,6	41,0	15,4	0,1	12,5	13,3		4,7	12,4		1,4	16,2		0,9	11,8		0,6	13,2			10,0
Doberschütz (080)	6	6	18	19	59	62	21,0	13,1	7,0	75,1	0,2	5,7	3,9	7,4	0,4		36,0	0,1		18,5	0,1		20,7			4,2	3,0			83,7
Eilenburg (110)	4	4	9	7	29	23	89,9	50,6	20,1	10,0	31,3	17,3	0,1	13,1	12,4		1,5	10,4		1,6	7,9		1,9	12,8			12,8			6,3
Laußig (160)	12	13	42	41	134	132				27,8			62,9			9,4							1,0			99,0				100,0
Liebschützberg (170)	6	7	18	18	56	56	35,9	20,3	10,2	57,8	10,5	6,0	6,2	6,9	4,2	0,2	36,1	3,2		9,7	4,1		3,6	1,2		12,9	3,7			67,5
Löbnitz (180)	13	14	47	47	150	152				9,6			88,6			1,8										100,0				100,0
Mockrehna (190)	5	6	17	19	54	60	41,2	24,4	10,8	58,8	8,1	8,7		6,6	4,9		25,3	0,3		19,6	0,7		13,1	4,7		2,9	8,1			61,9
Mügeln (200)	7	7	21	22	67	70	51,1	5,9	2,0	37,9	25,5	0,9	10,3	20,1	2,9		15,8	3,1		8,6	8,1		11,5	11,2		11,9	19,2			51,9
Naundorf (210)	8	8	24	23	76	74	8,9			74,1	1,1		17,1	3,7			36,7			14,8			13,5			30,2	3,3			96,7
Oschatz (230)	4	4	8	8	27	27	93,4	76,2	29,4	6,6	12,2	31,4		8,6	14,4		3,0	2,0			5,2			5,0			8,8			3,6
Rackwitz (250)	8	8	28	28	90	91				83,4			16,6				2,9			20,7			42,8			33,6				100,0
Schkeuditz (270)	5	4	14	8	44	26	76,2	52,1	15,3	20,3	21,6	18,3	3,5	2,6	17,6		1,4	11,5		13,3	4,8		6,5	5,3		2,7	3,3			23,8
Taucha (300)	4	4	8	7	27	23	91,7	30,9	7,0	8,3	59,8	12,2		4,7	7,5		2,4	21,3		2,2	25,6			11,0			9,6			5,8
Wermsdorf (330)	9	8	27	28	86	90	1,7			74,4	1,0		23,8	2,6			21,0			11,6			22,1	0,2		41,6	3,4			96,4
Wiedemar (340)	8	9	22	22	70	72	1,9			77,8	1,6		20,3	20,6		0,1	14,4	0,1		27,4			27,3	0,1		8,7	18,0			81,8
Arzberg (010)	6	6	17	16	53	52	47,9	20,0	5,0	49,4	18,7	4,3	2,7	11,8	10,6		21,2	9,4		2,9	7,4		22,7	0,8		2,7	10,6			51,8
Beilrode (030)	7	7	22	20	70	63	63,3	45,7	12,1	15,7	8,9	11,1	19,1	9,8	20,4	1,9	4,4	5,8		5,4			5,9	1,3		19,9	13,4			35,9
Dommitzsch (090)	4	4	10	8	33	26	82,8	56,7	7,6	17,2	21,1	27,5		6,4	15,0		7,9	20,3		7,9	3,5			3,5			6,6			16,0
Elsnig (120)	6	6	18	18	59	59	21,0			72,6	1,6		6,4	13,6			44,2	0,4		32,0	0,2		6,8	0,9		1,8	9,7			88,6
Trossin (320)	6	5	14	14	44	44	55,1	25,8	3,2	42,6	2,1	15,0	2,0	33,2	7,4	0,2	35,7	1,2		1,1	0,7		1,9	0,4		0,2	31,0			41,1
Krostitz (150)	4	4	12	13	38	43	73,5	30,5	4,0	26,5	24,3	12,8		23,8	11,4		19,1	17,0		2,2	9,3			0,4			15,1			30,1
Schönwölkau (280)	8	7	19	20	62	66	26,9	3,5	2,3	44,1	19,7		29,0	16,9	1,1		9,5	2,7		30,3	7,6		14,4	7,4		5,7	18,7			60,1
Dreiheide (100)	9	8	25	23	81	75	0,1			69,0			30,8	11,5			35,7			4,6			23,7			24,5	4,2			95,8
Torgau (310)	4	4	11	8	34	25	91,4	67,3	14,0	8,6	20,1	33,0		2,1	14,6		4,9	14,0		4,0	9,8		1,6	1,6			2,3			10,7
Jesewitz (140)	7	7	22	23	71	74	14,8			83,4	1,2		1,8	9,9			13,8			34,3			40,7			0,1	9,7			90,3
Zschepplin (360)	8	8	22	22	72	70	12,5	0,7		55,1	11,6		32,4	19,0	0,1		21,7	2,1		8,0	5,7		22,3	4,3		16,8	13,4			74,3
Landkreis Nordsachsen gesamt	6	6	19	17	60	56	60,8	35,0	9,8	29,0	20,1	14,1	9,8	8,2	9,3	0,4	9,6	8,0		7,3	7,2		7,1	5,1		12,7	8,1			38,3
Deutschland gesamt	7	6	19	16	60	51	71,9	46,7	10,6	21,5	21,3	18,4	5,5	9,3	15,2	0,9	6,7	10,3	0,1	5,2	6,9		3,7	4,9		6,8	9,4		0,3	24,2

Anmerkungen: A: Auto; R: Fahrrad; F: Fuß; AV: Arithmetisches Mittel; ME: Median

Quellen: Thünen-Erreichbarkeitsmodell, Dr. Stefan Neumeier; Daten Bevölkerung: Zensus 2011, (c) Statistisches Bundesamt, Wiesbaden, 2015

Tabelle: Mittlere Erreichbarkeit durch ambulante Pflegedienste in Minuten (Datenstand Standorte: 2014) sowie Wegezeit in Minuten nach Bevölkerung - Landkreis Nordsachsen

Erreichbarkeit der nächsten Polizeidienststelle der Landespolizeien in Minuten
(Datenstand Standorte: 2014 veröffentlicht: 2017)
- Landkreis Nordsachsen -

(a) mit Pkw

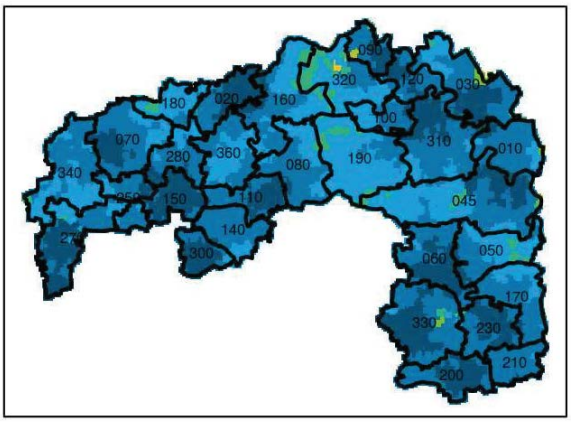

(d) Gemeinde-Median mit Pkw

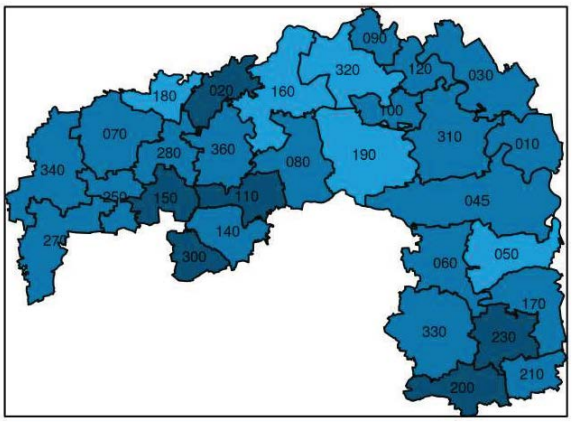

(b) mit Fahrrad

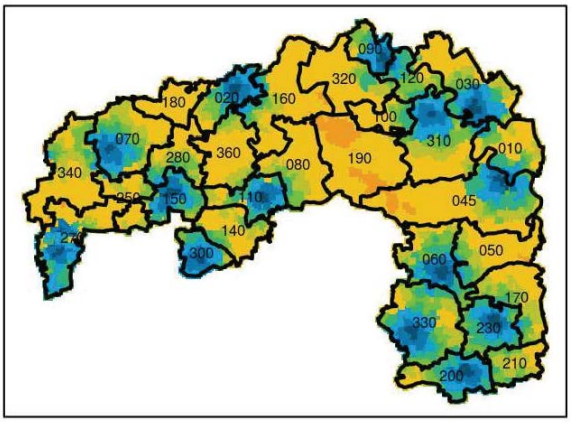

(e) Gemeinde-Median mit Fahrrad

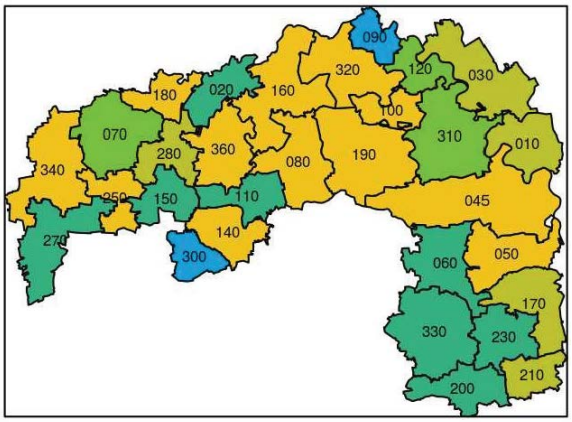

(c) fußläufig

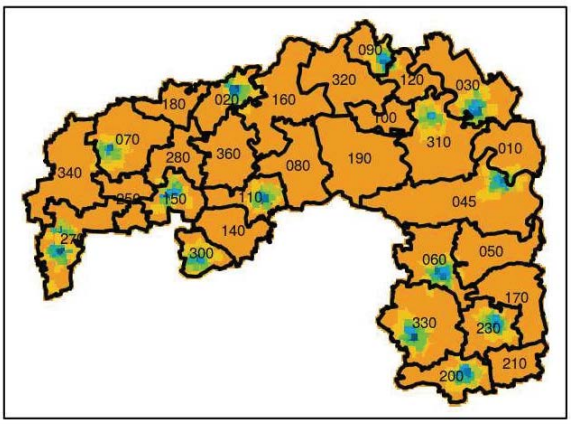

(f) Gemeinde-Median fußläufig

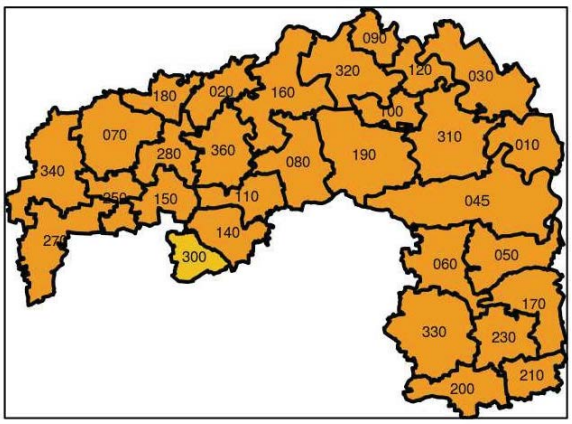

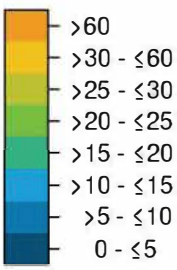

Quellen: Thünen-Erreichbarkeitsmodell; © GeoBasis-DE / BKG 2018; Map tiles by Stamen Design, under CC BY 3.0. Data by OpenStreetMap, under ODbL

Region/(Schlüssel in Karte)	Bewohnte Gebiete						Wegezeit in Minuten																							
	AV	ME	AV	ME	AV	ME	0 - ≤5			>5 - ≤10			>10 - ≤15			>15 - ≤20			>20 - ≤25			>25 - ≤30			>30 - ≤60			>60		
	Verkehrsträger																													
	A	A	R	R	F	F	A	R	F	A	R	F	A	R	F	A	R	F	A	R	F	A	R	F	A	R	F	A	R	F
	Wegezeit in Minuten						Bevölkerung in % (Zensus 2011)																							
Bad Düben (020)	3	3	11	10	36	32	96,0	41,7	4,5	4,0	36,6	11,4		13,1	21,5		4,2	20,4		4,3	15,6			4,0		0,1	10,6			12,0
Belgern-Schildau (045)	8	8	31	33	100	104	41,7	25,6	3,5	24,5	6,3	15,3	32,3	5,6	6,7	1,5	7,1	5,5		2,6	0,2		3,2	0,6		44,6	4,4		5,2	63,8
Cavertitz (050)	9	10	34	34	108	109	7,7			39,1			51,0	3,1		2,2	14,7			12,7			7,4			59,7	2,5		2,4	97,5
Dahlen (060)	4	4	16	17	50	53	78,9	55,0	11,3	20,3	3,9	25,7	0,9	3,4	17,1		21,5	2,4		8,4	1,6		3,8	0,7		4,0	1,0			40,2
Delitzsch (070)	5	5	16	14	50	44	63,8	17,3	3,1	33,9	27,1	4,1	2,3	35,7	6,8		12,1	8,9		2,8	8,2			10,3		4,9	35,2			23,2
Doberschütz (080)	8	8	33	31	104	101	8,9			73,9			17,1	3,3			17,4			9,0			20,4			49,9	0,9			99,1
Eilenburg (110)	4	4	13	12	40	37	93,2	37,1	9,8	6,8	39,0	16,2		17,1	8,7		2,3	4,3		1,4	13,6		0,8	19,1		2,3	20,6			7,8
Laußig (160)	9	10	34	35	108	111	6,3			68,5			25,1	0,1			9,7			6,5			25,6			58,1				100,0
Liebschützberg (170)	8	8	28	26	90	84	3,3			69,0			27,7	2,6			9,0			25,5			31,1			31,9	0,2			99,8
Löbnitz (180)	12	13	44	44	142	141				14,7			85,3													100,0				100,0
Mockrehna (190)	12	12	54	53	172	171				13,3			85,9			0,8										81,6			18,4	100,0
Mügeln (200)	4	4	14	13	44	42	78,5	41,9	12,1	21,5	18,2	17,4		14,6	9,2		15,0	9,2		0,9	4,8		4,2	4,6		5,2	14,7			28,1
Naundorf (210)	7	7	26	25	85	81	1,6			96,1			2,3				2,0			40,7			33,0			24,4				100,0
Oschatz (230)	4	4	12	13	40	40	87,7	31,8	0,6	12,3	44,5	12,5		9,3	12,5		10,2	26,2		3,8	14,9		0,4	7,9			8,9			16,6
Rackwitz (250)	7	8	31	31	100	100	3,3			96,5			0,2							5,3			15,0			79,7				100,0
Schkeuditz (270)	5	4	19	13	60	43	78,4	22,3	1,5	12,0	31,5	7,5	9,6	21,0	10,5	0,1	6,4	17,6		0,9	11,2		4,2	3,2		13,5	19,5		0,2	28,9
Taucha (300)	4	3	10	9	32	29	94,2	18,4		5,8	67,5	7,4		8,7	9,8		4,7	13,6		0,7	20,0			28,6			14,0			6,7
Wermsdorf (330)	5	5	16	18	51	59	54,2	34,0	3,1	45,6	10,4	23,7	0,2	6,5	7,1		18,1	6,3		17,8	2,8		8,9	1,5		4,3	3,9			51,6
Wiedemar (340)	10	10	34	33	109	107	0,1			45,1			54,7	0,1		0,1	1,5			13,9			21,8			62,8	0,1			99,9
Arzberg (010)	8	8	27	27	85	88	4,1			75,0	0,5		20,9	6,2			3,0	0,1		17,0			39,6			33,6	6,0			93,9
Beilrode (030)	6	6	23	20	74	62	66,8	46,6	9,6	18,1	9,6	13,6	15,0	4,8	21,2		7,9	5,0		4,9			6,2	2,5		20,1	8,9			39,2
Dommitzsch (090)	4	4	11	8	36	27	86,3	46,2	0,6	13,7	29,2	9,2		8,6	26,1		7,2	21,4		8,8	15,4			2,7			8,2			16,4
Elsnig (120)	5	5	19	19	62	61	49,3			50,7	1,6			13,6			32,7	0,4		43,1	0,2		2,8	0,9		6,2	9,7			88,6
Trossin (320)	11	10	37	38	119	121				43,6			54,5			1,8			0,1	7,3			19,8			72,9				100,0
Krostitz (150)	3	3	11	13	36	41	95,5	35,0	12,6	4,5	18,7	6,9		26,2	11,3		17,2	15,3		0,9	6,9		2,0	0,7			24,9			21,3
Schönwölkau (280)	8	7	28	27	91	87	7,5			73,3			19,2	5,3			0,8			32,7			36,1			25,0				100,0
Dreiheide (100)	7	7	27	24	86	75	21,5			63,8			14,7	1,8			38,8			10,8			12,7			36,0	0,1			99,9
Torgau (310)	5	5	18	14	58	43	84,4	12,6	0,5	15,3	57,1	4,4	0,3	14,5	7,7		2,4	12,3		3,4	17,2		3,6	22,9		6,4	18,8			16,3
Jesewitz (140)	8	7	30	30	95	95	0,1			90,6			9,3				0,1			16,9			44,5			38,5				100,0
Zschepplin (360)	9	9	33	33	105	107	1,0			66,5			32,4				0,3			13,4			20,8			65,6				100,0
Landkreis Nordsachsen gesamt	6	6	23	21	75	67	60,9	20,5	2,9	28,1	26,7	7,8	10,9	13,0	7,9	0,1	7,8	9,4		5,8	8,6		6,6	8,5		18,9	13,4		0,7	41,6
Deutschland gesamt	8	7	27	22	86	72	63,6	20,4	2,4	25,6	26,7	6,7	8,0	15,6	9,3	2,3	9,8	9,6	0,4	6,5	8,8	0,1	5,0	7,5		13,3	15,8		2,7	39,8

Anmerkungen: A: Auto; R: Fahrrad; F: Fuß; AV: Arithmetisches Mittel; ME: Median

Quellen: Thünen-Erreichbarkeitsmodell, Dr. Stefan Neumeier; Daten Bevölkerung: Zensus 2011, (c) Statistisches Bundesamt, Wiesbaden, 2015

Tabelle: Mittlere Erreichbarkeit der nächsten Polizeidienststelle der Landespolizeien in Minuten (Datenstand Standorte: 2014 veröffentlicht 2017) sowie Wegezeit in Minuten nach Bevölkerung - Landkreis Nordsachsen

Erreichbarkeit von Haltestellen im öffentlichen Verkehr in Minuten (Datenstand Standorte: 2018)
- Landkreis Nordsachsen -

(a) mit Pkw

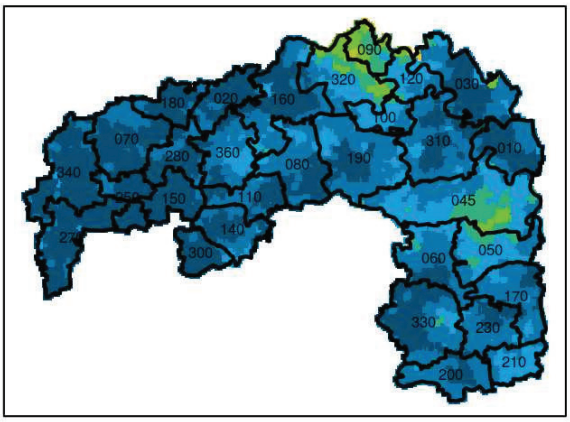

(d) Gemeinde-Median mit Pkw

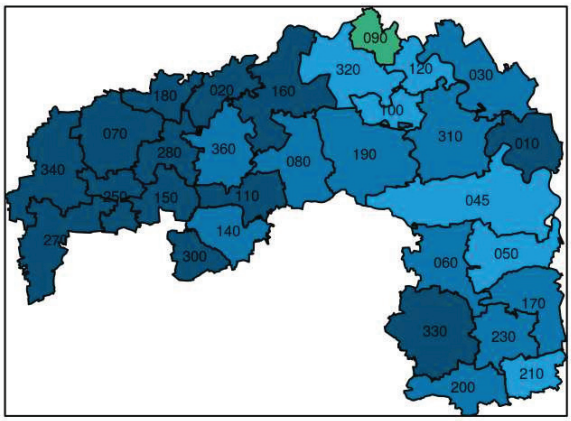

(b) mit Fahrrad

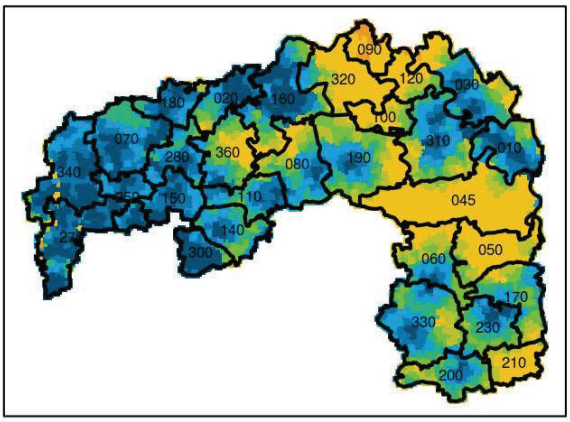

(e) Gemeinde-Median mit Fahrrad

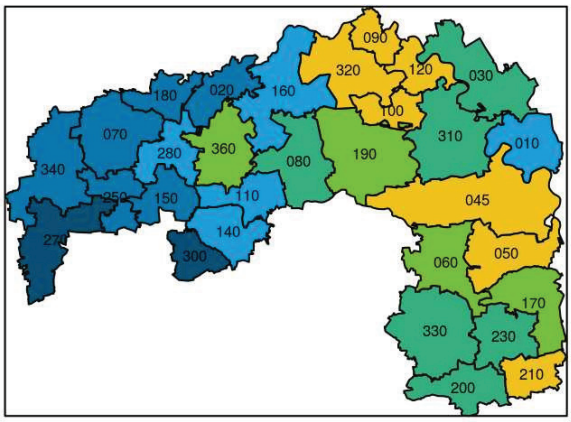

(c) fußläufig

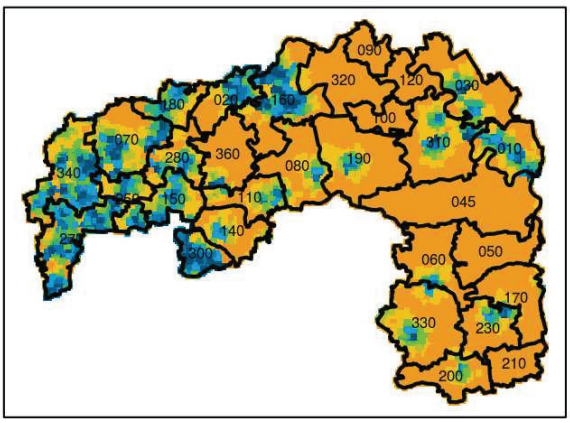

(f) Gemeinde-Median fußläufig

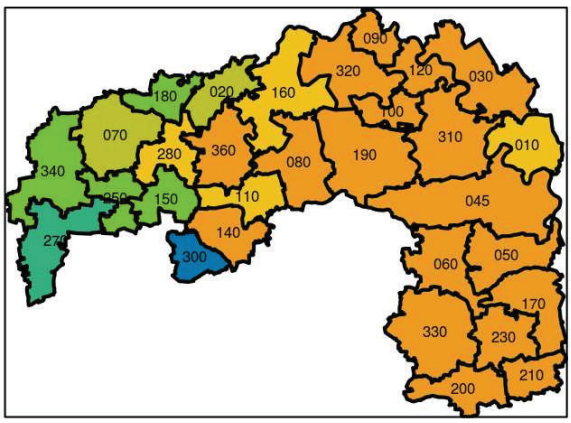

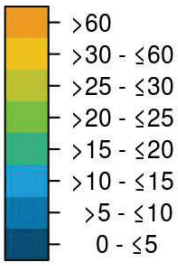

Quellen: Thünen-Erreichbarkeitsmodell; © GeoBasis-DE / BKG 2018; Map tiles by Stamen Design, under CC BY 3.0. Data by OpenStreetMap, under ODbL

Region/(Schlüssel in Karte)	Bewohnte Gebiete						Wegezeit in Minuten																							
	AV	ME	AV	ME	AV	ME	0 - ≤5			>5 - ≤10			>10 - ≤15			>15 - ≤20			>20 - ≤25			>25 - ≤30			>30 - ≤60			>60		
	Verkehrsträger																													
	A	A	R	R	F	F	A	R	F	A	R	F	A	R	F	A	R	F	A	R	F	A	R	F	A	R	F	A	R	F
	Wegezeit in Minuten						Bevölkerung in % (Zensus 2011)																							
Bad Düben (020)	2	2	6	4	19	11	98,5	86,7	44,6	1,5	7,4	31,6		2,3	10,3		3,5	1,3			1,7		0,1	2,5			3,6			4,4
Belgern-Schildau (045)	12	11	36	36	114	114				38,2			52,3			8,0	7,8		1,5	22,1			7,7			62,3				100,0
Cavertitz (050)	11	10	32	31	103	99				33,9			61,4			4,8	0,8			17,6			21,6			59,9				100,0
Dahlen (060)	6	6	19	20	60	63	60,8	2,8	1,6	34,6	46,0	0,4	3,7	11,2	0,7	0,9	8,1	4,1		21,2	18,3		6,6	20,6		4,1	14,2			40,2
Delitzsch (070)	2	2	6	5	18	16	96,7	70,0	33,4	3,3	23,9	20,8		5,3	13,3		0,8	12,0			9,3			3,0			7,2			1,0
Doberschütz (080)	5	5	16	15	50	50	58,0	18,6	2,7	40,0	25,1	0,4	2,1	7,9	11,5		17,4	12,6		19,3	10,5		5,6	5,8		6,1	6,8			49,6
Eilenburg (110)	5	4	10	8	31	26	89,4	44,9	1,6	10,0	47,2	14,9	0,6	4,5	19,6		2,6	28,7		0,8	10,2			15,8			5,6			3,6
Laußig (160)	4	2	10	3	31	9	61,1	55,0	33,9	33,8	0,3	18,9	4,9	9,2	2,2	0,1	14,4	0,1		10,8	0,1		5,0	0,1		5,2	8,0			36,7
Liebschützberg (170)	7	7	20	20	64	63	14,6			76,9	7,3		8,5	12,7			39,1			19,4	1,2		14,8	4,8		6,7	12,2			81,7
Löbnitz (180)	2	2	4	3	14	9	100,0	73,7	29,0		23,4	40,0		2,9	4,0			2,6			6,6			14,5			3,3			
Mockrehna (190)	6	6	19	19	62	62	43,8	23,1	4,9	50,1	7,9	10,0	6,2	9,4	7,3		19,0	2,1		16,9	0,9		0,2	3,4		23,5	9,1			62,1
Mügeln (200)	6	6	15	16	49	52	56,5	17,6	5,3	43,4	32,6	6,2		11,6	5,9		23,7	7,0		10,8	22,2		3,7	2,8			9,3			41,3
Naundorf (210)	11	11	34	33	110	106				35,8			64,2							0,7			31,1			68,2				100,0
Oschatz (230)	5	5	12	11	38	34	74,6	21,8	2,3	25,3	49,7	4,5	0,1	12,7	14,6		8,9	8,1		6,1	18,2		0,8	16,0			18,9			17,4
Rackwitz (250)	2	1	4	3	12	9	100,0	87,4	40,0		10,0	21,2		2,6	14,5			17,2			3,7			0,9			2,6			
Schkeuditz (270)	2	1	3	2	9	8	99,8	96,8	42,8	0,2	2,2	40,0		0,4	12,3		0,5	3,8									0,3			0,7
Taucha (300)	1	1	3	2	8	6	99,6	96,1	50,4	0,4	2,0	33,7		1,9	11,9			0,9			0,4			0,3			2,4			
Wermsdorf (330)	5	4	14	13	43	41	63,5	35,9	7,7	32,2	14,4	13,3	4,3	18,3	12,9		18,4	6,3		6,1	2,8		6,3	4,2		0,6	18,6			34,3
Wiedemar (340)	2	2	5	3	15	10	94,6	65,0	37,8	5,4	26,1	22,8		8,8	2,9			8,8		0,1	7,6			7,8			12,2			0,1
Arzberg (010)	3	3	9	8	28	25	80,7	51,2	10,7	19,2	14,7	33,5	0,1	26,4	5,2		2,9	8,0		3,4	5,7		1,5	2,3			21,7			12,9
Beilrode (030)	5	5	16	16	52	50	69,8	49,0	8,9	28,0	17,2	17,6	2,2	2,2	20,3		4,4	7,3		3,0	2,6		12,1	9,2		12,0	2,5			31,6
Dommitzsch (090)	17	17	58	56	187	181							42,6			56,6			0,8							78,0			22,0	100,0
Elsnig (120)	11	11	33	34	105	108				37,5			62,5				4,6			17,8			15,2			62,3				100,0
Trossin (320)	15	15	40	42	127	135				14,3			48,4			35,5	0,3		1,7	8,4			13,9			77,5				100,0
Krostitz (150)	2	2	5	4	16	13	97,9	75,2	36,2	2,1	16,6	29,5		7,7	9,1		0,6	4,0			8,8			2,7			7,7			2,1
Schönwölkau (280)	4	4	10	10	32	32	69,4	20,7	7,9	30,6	39,6	6,6		22,0	5,8		16,5	8,5		1,2	12,2			15,7			20,7			22,6
Dreiheide (100)	11	11	32	30	101	97				36,2			63,8				0,1			39,5			11,5			48,9				100,0
Torgau (310)	5	5	12	11	40	34	76,7	26,9	4,2	23,3	46,8	4,9	0,1	15,6	17,9		4,0	21,1		4,9	13,8		1,7	8,4			18,1			11,8
Jesewitz (140)	4	4	12	13	38	42	64,3	16,0	1,8	35,7	34,6	13,1		16,9	1,0		19,4	14,8		13,1	12,6			6,3			10,3			40,0
Zschepplin (360)	7	7	21	19	67	61	23,5	0,7	0,5	56,7	16,7	0,2	19,8	2,3			24,9	0,5		4,0	11,4		6,1	4,6		45,4	1,9			81,0
Landkreis Nordsachsen gesamt	6	5	16	12	50	38	73,1	46,9	18,5	18,7	22,5	15,9	6,8	7,1	10,7	1,4	6,2	9,1	0,1	5,5	7,5		2,8	5,8		8,7	8,1		0,3	24,4
Deutschland gesamt	4	3	11	6	36	21	86,4	71,9	40,1	10,6	10,9	21,8	2,4	5,8	8,7	0,5	3,8	5,0	0,1	2,5	3,5		1,8	2,6		3,1	5,8		0,2	12,3

Anmerkungen: A: Auto; R: Fahrrad; F: Fuß; AV: Arithmetisches Mittel; ME: Median

Quellen: Thünen-Erreichbarkeitsmodell, Dr. Stefan Neumeier; Daten Bevölkerung: Zensus 2011, (c) Statistisches Bundesamt, Wiesbaden, 2015

Tabelle: Mittlere Erreichbarkeit von Haltestellen im öffentlichen Verkehr in Minuten (Datenstand Standorte: 2018) sowie Wegezeit in Minuten nach Bevölkerung - Landkreis Nordsachsen

Erreichbarkeit von Bushaltestellen im öffentlichen Verkehr in Minuten (Datenstand Standorte: 2018)
- Landkreis Nordsachsen -

(a) mit Pkw

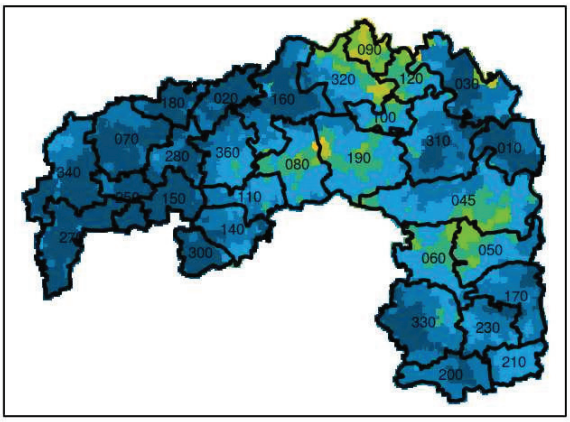

(d) Gemeinde-Median mit Pkw

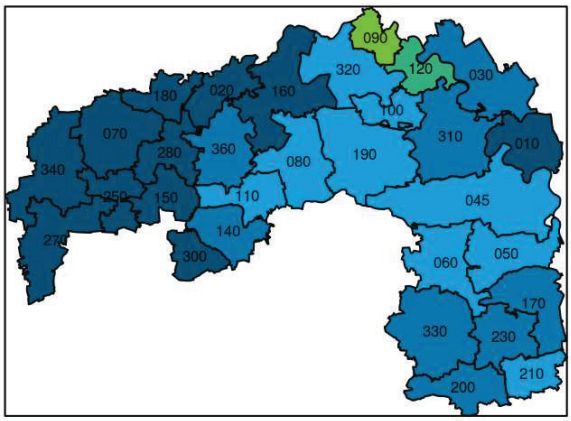

(b) mit Fahrrad

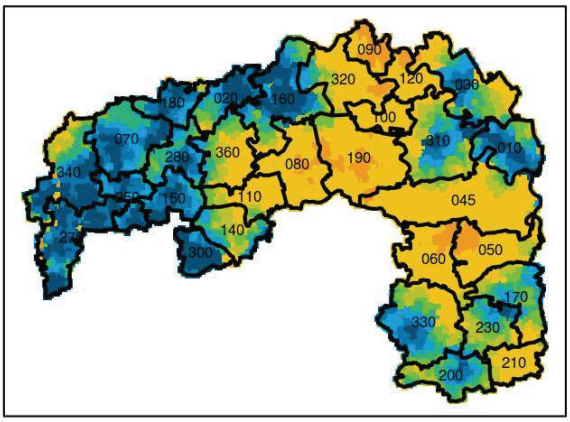

(e) Gemeinde-Median mit Fahrrad

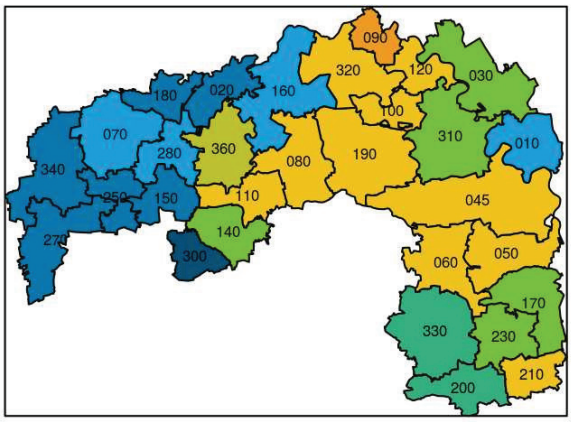

(c) fußläufig

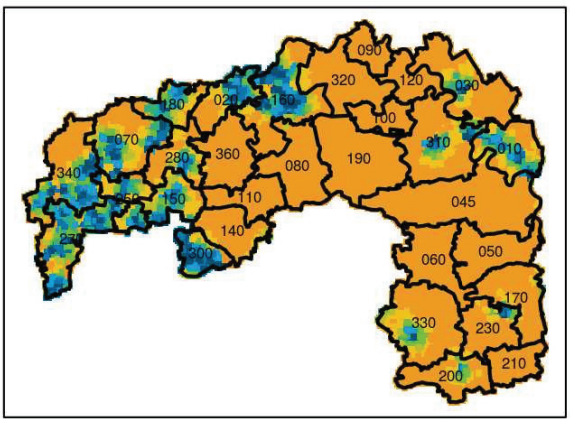

(f) Gemeinde-Median fußläufig

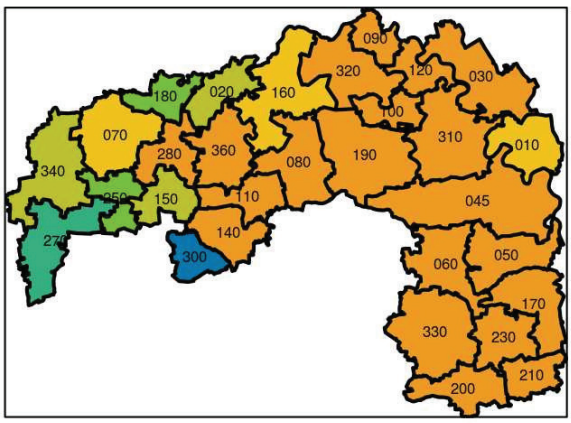

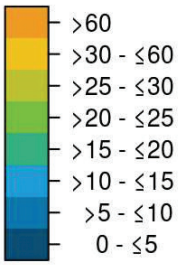

Quellen: Thünen-Erreichbarkeitsmodell; © GeoBasis-DE / BKG 2018; Map tiles by Stamen Design, under CC BY 3.0. Data by OpenStreetMap, under ODbL

Region/(Schlüssel in Karte)	Bewohnte Gebiete						Wegezeit in Minuten																							
	AV	ME	AV	ME	AV	ME	0 - ≤5			>5 - ≤10			>10 - ≤15			>15 - ≤20			>20 - ≤25			>25 - ≤30			>30 - ≤60			>60		
	Verkehrsträger																													
	A	A	R	R	F	F	A	R	F	A	R	F	A	R	F	A	R	F	A	R	F	A	R	F	A	R	F	A	R	F
	Wegezeit in Minuten						Bevölkerung in % (Zensus 2011)																							
Bad Düben (020)	2	2	6	4	19	11	98,5	86,7	44,6	1,5	7,4	31,6		2,3	10,3		3,5	1,3			1,7		0,1	2,5			3,6			4,4
Belgern-Schildau (045)	12	12	38	37	121	120				31,3			57,1			8,1	7,8		3,5	22,1			7,7			62,2			0,1	100,0
Cavertitz (050)	14	13	43	42	139	134				12,5			63,7			20,8			3,0	6,1			3,5			88,6			1,9	100,0
Dahlen (060)	14	13	45	43	144	137				3,1			79,1			17,3			0,5				1,6			92,2			6,2	100,0
Delitzsch (070)	3	2	6	5	20	17	96,5	63,4	31,6	3,5	26,8	19,7		8,9	9,4		0,8	6,8			15,2			5,9			9,4			2,1
Doberschütz (080)	13	13	47	47	151	149				6,0			69,0			25,0				0,1						92,7			7,2	100,0
Eilenburg (110)	10	10	37	37	119	117				26,3			73,6			0,1				1,9			4,9			93,2				100,0
Laußig (160)	4	2	10	3	32	9	61,1	55,0	33,9	32,8	0,3	18,9	6,0	9,2	2,2	0,1	14,4	0,1		10,8	0,1		4,2	0,1		6,0	8,0			36,7
Liebschützberg (170)	7	7	21	21	68	69	12,1			79,3	6,9		8,6	12,8			27,4			26,0	1,0		15,4	4,8		11,5	12,3			81,8
Löbnitz (180)	2	2	4	3	14	9	100,0	73,7	29,0		23,4	40,0		2,9	4,0			2,6			6,6			14,5			3,3			
Mockrehna (190)	14	14	53	55	171	177				1,0			61,9			37,1				0,2			0,1			78,2			21,6	100,0
Mügeln (200)	6	6	15	16	49	52	56,5	17,6	5,3	43,4	32,6	6,2		11,6	5,9		23,7	7,0		10,8	22,2		3,7	2,8			9,3			41,3
Naundorf (210)	12	12	37	35	118	113				34,6			65,4										18,9			81,1				100,0
Oschatz (230)	7	7	18	17	57	54	14,0	2,6	1,1	75,0	6,0	0,2	11,0	36,3	0,5		35,1	3,5		7,1	2,3		8,9	0,9		4,0	21,9			69,5
Rackwitz (250)	2	1	4	3	13	9	100,0	86,2	38,9		11,2	21,2		2,6	14,5			17,2			4,2			1,5			2,6			
Schkeuditz (270)	2	2	4	3	11	9	98,7	85,2	36,5	1,3	12,5	35,2		1,8	12,3		0,5	3,3			3,4			4,4			4,3			0,7
Taucha (300)	2	1	3	2	9	6	99,6	93,1	43,3	0,4	5,0	26,5		1,9	18,3			7,7			1,3			0,5			2,4			
Wermsdorf (330)	7	7	20	22	65	69	46,9	35,9	7,7	33,3	8,6	13,3	19,6	6,5	12,9	0,2	4,2	6,3		11,5	2,8		10,2	1,5		23,2	3,9			51,6
Wiedemar (340)	4	3	11	7	36	22	65,5	56,4	36,4	26,3	5,2	19,9	8,1	9,6	0,1		8,6	1,2		1,2	1,7		9,2	1,8		9,8	6,9			32,0
Arzberg (010)	3	3	9	8	28	25	80,7	51,2	10,7	19,2	14,7	33,5	0,1	26,4	5,2		2,9	8,0		3,4	5,7		1,5	2,3			21,7			12,9
Beilrode (030)	6	6	21	18	68	59	43,9	5,4	3,8	53,4	8,5	0,5	2,6	7,5	0,2	0,1	50,8	2,0		3,1	0,8		5,5	5,3		19,2	7,5			80,0
Dommitzsch (090)	22	22	66	65	211	209										43,6			51,5			5,0				5,7			94,3	100,0
Elsnig (120)	16	16	48	50	155	159							37,5			62,5										97,6			2,4	100,0
Trossin (320)	15	15	40	42	128	135				14,3			48,4			35,3	0,3		1,9	8,4			13,9			77,5				100,0
Krostitz (150)	2	2	6	5	18	16	97,9	68,3	35,0	2,1	21,3	26,3		9,8	6,3		0,6	4,2			10,4			4,8			10,9			2,1
Schönwölkau (280)	5	5	12	14	39	43	49,1	3,6	3,4	50,9	34,5			24,8	0,1		34,3	8,1		2,9	11,9			14,4			13,0			49,0
Dreiheide (100)	14	14	44	44	139	140							84,5			15,5										100,0				100,0
Torgau (310)	7	7	20	20	64	66	10,1	3,1	2,1	75,0	1,8	0,7	14,9	10,3	0,4		49,6	0,6		16,6	0,3		16,5	0,9		2,1	6,1			89,0
Jesewitz (140)	7	7	21	22	69	72	23,3			62,6	1,9		14,0	13,1		0,1	20,5			39,1	1,2		14,0	0,8		11,4	6,4			91,7
Zschepplin (360)	9	9	28	26	91	83	6,1			61,9			32,0	0,4			18,8			17,6			5,9			57,3	0,3			99,7
Landkreis Nordsachsen gesamt	8	7	23	20	74	64	47,8	34,6	16,3	27,1	9,0	11,9	20,2	7,7	5,1	3,9	12,4	3,2	0,9	5,8	4,0	0,1	4,9	2,3		23,5	6,0		2,2	51,1
Deutschland gesamt	5	3	14	8	46	26	80,5	66,8	37,5	13,2	9,8	20,5	4,5	6,0	7,8	1,3	4,6	4,3	0,4	3,3	3,1	0,1	2,6	2,5		5,9	5,9		0,9	18,4

Anmerkungen: A: Auto; R: Fahrrad; F: Fuß; AV: Arithmetisches Mittel; ME: Median

Quellen: Thünen-Erreichbarkeitsmodell, Dr. Stefan Neumeier; Daten Bevölkerung: Zensus 2011, (c) Statistisches Bundesamt, Wiesbaden, 2015

Tabelle: Mittlere Erreichbarkeit von Bushaltestellen im öffentlichen Verkehr in Minuten (Datenstand Standorte: 2018) sowie Wegezeit in Minuten nach Bevölkerung - Landkreis Nordsachsen

Erreichbarkeit von Bahnhaltestellen im öffentlichen Verkehr in Minuten (Datenstand Standorte: 2018)
- Landkreis Nordsachsen -

(a) mit Pkw

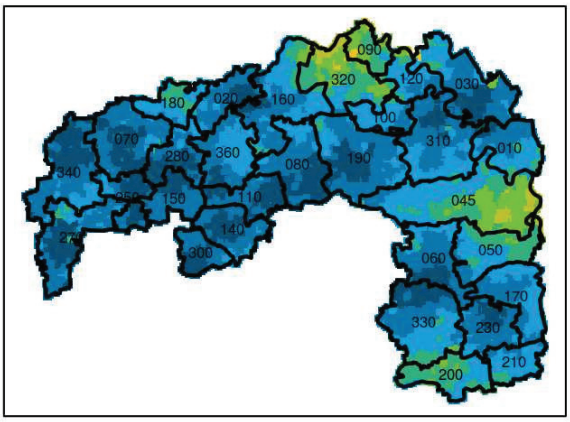

(d) Gemeinde-Median mit Pkw

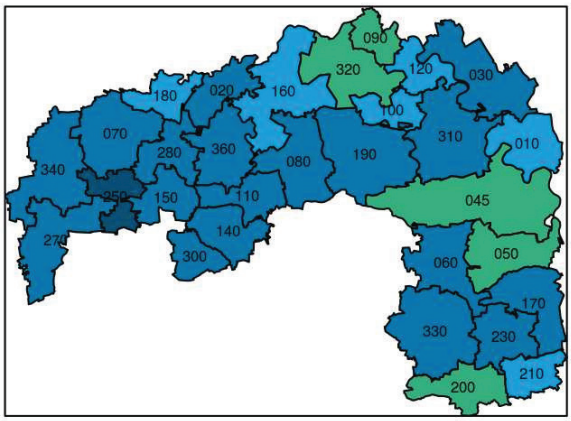

(b) mit Fahrrad

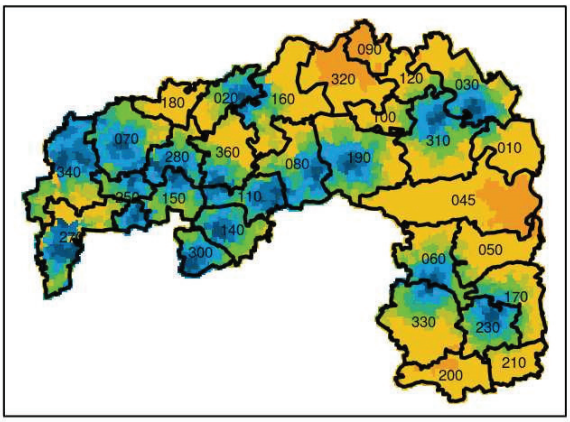

(e) Gemeinde-Median mit Fahrrad

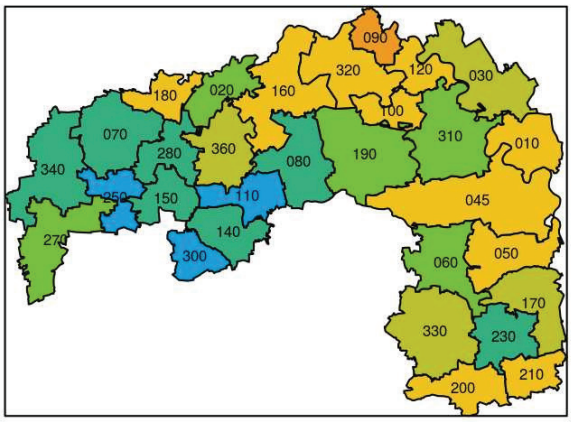

(c) fußläufig

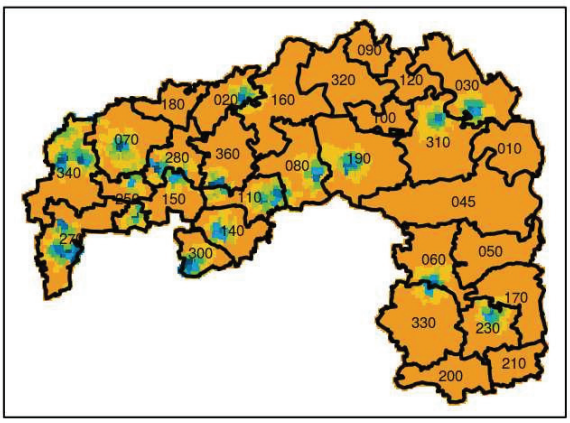

(f) Gemeinde-Median fußläufig

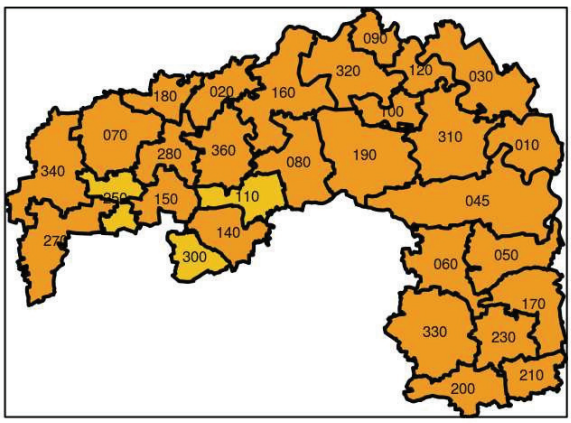

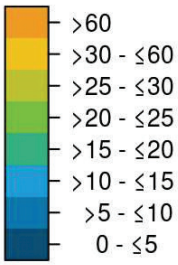

Quellen: Thünen-Erreichbarkeitsmodell; © GeoBasis-DE / BKG 2018; Map tiles by Stamen Design, under CC BY 3.0. Data by OpenStreetMap, under ODbL

Region/(Schlüssel in Karte)	Bewohnte Gebiete						Wegezeit in Minuten																							
	AV	ME	AV	ME	AV	ME	0 - ≤5			>5 - ≤10			>10 - ≤15			>15 - ≤20			>20 - ≤25			>25 - ≤30			>30 - ≤60			>60		
	Verkehrsträger																													
	A	A	R	R	F	F	A	R	F	A	R	F	A	R	F	A	R	F	A	R	F	A	R	F	A	R	F	A	R	F
	Wegezeit in Minuten						Bevölkerung in % (Zensus 2011)																							
Bad Düben (020)	6	7	15	16	50	51	71,9	7,1	1,2	28,0	64,5	1,4	0,1	5,9	4,6		12,1	13,7		6,0	22,3		4,3	25,6		0,1	6,2			25,1
Belgern-Schildau (045)	17	16	54	52	174	166				6,8			38,4			37,5			15,2			2,1				81,6			18,4	100,0
Cavertitz (050)	13	13	37	38	119	121				21,4			50,5			28,1	0,8			11,6			18,2			68,8			0,6	100,0
Dahlen (060)	6	6	19	20	60	63	60,8	2,8	1,6	34,6	46,0	0,4	3,7	11,2	0,7	0,9	8,1	4,1		21,2	18,3		6,6	20,6		4,1	14,2			40,2
Delitzsch (070)	5	5	11	10	36	33	80,5	28,9	5,7	19,4	41,6	6,9	0,1	21,7	12,5		5,4	23,4		0,8	11,5		0,9	7,2		0,6	23,5			9,3
Doberschütz (080)	5	5	16	15	51	50	58,0	18,6	2,7	36,8	25,1	0,4	5,2	7,9	11,5		17,4	12,6		19,2	10,5		5,6	5,8		6,2	6,8			49,6
Eilenburg (110)	5	4	10	8	31	26	89,4	44,9	1,6	10,0	47,2	14,9	0,6	4,5	19,6		2,6	28,7		0,8	10,2			15,8			5,6			3,6
Laußig (160)	10	9	30	30	96	96	9,2			63,3			26,5	11,2		1,1	5,1			10,9			29,9			42,9	5,2			94,8
Liebschützberg (170)	10	10	26	27	84	88	2,7			53,8	2,6		43,5	7,7			13,1			14,4	0,2		23,3			38,8	8,8			91,0
Löbnitz (180)	14	14	43	43	139	138				9,8			41,1			49,1										100,0				100,0
Mockrehna (190)	6	6	20	19	63	62	43,8	23,1	4,9	49,8	7,9	10,0	6,2	9,4	7,3	0,3	19,0	2,1		16,8	0,9		0,1	3,4		23,8	9,1			62,1
Mügeln (200)	16	16	49	48	157	154							29,5			68,2			2,3							94,4			5,6	100,0
Naundorf (210)	12	12	37	38	120	122				21,3			68,5			10,1				0,7			29,0			70,3				100,0
Oschatz (230)	6	6	14	13	46	41	72,5	20,2	1,2	25,3	50,1	4,3	2,2	12,6	14,3		9,0	7,8		5,2	17,9		1,3	16,8		1,6	18,8			18,9
Rackwitz (250)	4	4	10	9	32	30	92,3	14,6	5,1	7,7	53,4	0,4		24,6	7,6		7,3	5,7		0,1	16,1			25,2			31,1			8,8
Schkeuditz (270)	6	5	17	13	55	42	68,1	54,5	14,0	19,6	11,8	24,7	8,8	3,3	14,2	3,6	3,1	5,3		9,0	4,8		4,2	2,2		13,7	3,9		0,4	31,0
Taucha (300)	4	4	10	9	30	28	88,6	46,7	14,5	11,4	34,8	13,9		12,2	15,1		4,1	11,6		2,3	8,2			13,0			16,3			7,3
Wermsdorf (330)	10	11	33	36	104	116	16,6			27,9	5,8		43,3	11,8		12,2	14,2			0,3			7,1	2,6		60,9	14,7			82,7
Wiedemar (340)	6	6	15	11	48	34	41,1	8,9	1,5	41,8	32,6	3,0	17,1	9,0	3,1		4,0	9,8		18,6	10,8		22,6	9,5		4,3	12,9			49,5
Arzberg (010)	10	10	38	36	123	115	1,2			59,6			37,9			1,3	1,8			12,1			4,8			81,3				100,0
Beilrode (030)	7	7	22	19	72	60	60,5	43,6	5,1	18,4	14,2	17,1	19,1	2,7	20,1	1,9	8,5	5,3		2,7	1,8		8,3	6,7		20,1	4,1			39,7
Dommitzsch (090)	17	17	59	56	190	181							42,6			56,6			0,8							77,8			22,2	100,0
Elsnig (120)	11	11	33	34	105	108				37,5			62,5				4,6			17,8			15,2			62,3				100,0
Trossin (320)	19	19	65	65	208	208							29,3			48,1			20,5			2,0			33,6			66,4	100,0
Krostitz (150)	6	6	16	16	51	53	31,7	7,2	1,2	68,3	3,2	3,2		31,8	2,7		33,4	1,2		24,1	0,9		0,3	1,0			21,6			68,1
Schönwölkau (280)	6	5	16	14	50	46	58,2	17,1	4,5	40,4	7,4	6,6	1,4	33,4	5,7		19,9	0,4		5,1	0,3		16,9	1,3		0,2	30,9			50,4
Dreiheide (100)	11	11	32	30	102	97				36,2			63,4			0,4	0,1			39,5			11,5			48,9				100,0
Torgau (310)	6	6	18	14	56	44	68,4	23,8	2,1	27,2	45,0	4,2	4,4	14,9	17,5		6,1	20,5		0,6	13,5		2,0	7,5		7,6	17,2			17,5
Jesewitz (140)	5	6	14	15	45	48	50,6	16,0	1,8	49,4	32,7	13,1		4,2	1,0		21,3	14,8		21,9	11,4		3,8	5,5		0,1	3,9			48,3
Zschepplin (360)	8	8	25	27	81	87	17,4	0,7	0,5	31,2	16,7	0,2	51,4	1,9			18,3	0,5		0,2	11,4		9,9	4,6		52,4	1,6			81,3
Landkreis Nordsachsen gesamt	9	8	25	21	81	69	55,9	22,4	4,0	24,1	28,7	7,0	12,5	10,3	9,7	6,5	7,0	10,9	0,9	5,8	8,6	0,1	4,4	8,3		19,7	11,7		1,7	39,9
Deutschland gesamt	10	8	29	22	92	72	55,5	30,1	6,6	26,5	22,6	11,0	10,6	12,1	10,4	4,6	8,0	8,9	1,9	5,7	7,5	0,6	4,4	6,0	0,3	12,8	12,3		4,4	37,1

Anmerkungen: A: Auto; R: Fahrrad; F: Fuß; AV: Arithmetisches Mittel; ME: Median

Quellen: Thünen-Erreichbarkeitsmodell, Dr. Stefan Neumeier; Daten Bevölkerung: Zensus 2011, (c) Statistisches Bundesamt, Wiesbaden, 2015

Tabelle: Mittlere Erreichbarkeit von Bahnhaltestellen im öffentlichen Verkehr in Minuten (Datenstand Standorte: 2018) sowie Wegezeit in Minuten nach Bevölkerung - Landkreis Nordsachsen

Unterzentren-Erreichbarkeit in Minuten (Datenstand Standorte: 2014)

- Landkreis Nordsachsen -

(a) mit Pkw

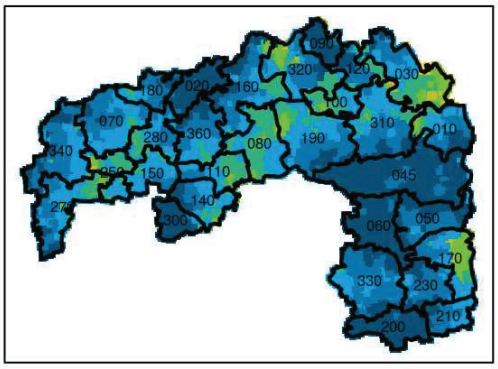

(e) Gemeinde-Median mit Pkw

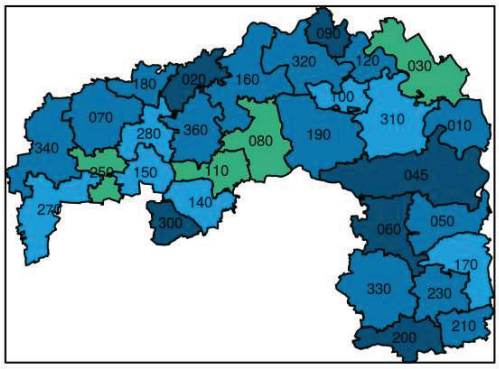

(b) mit Fahrrad

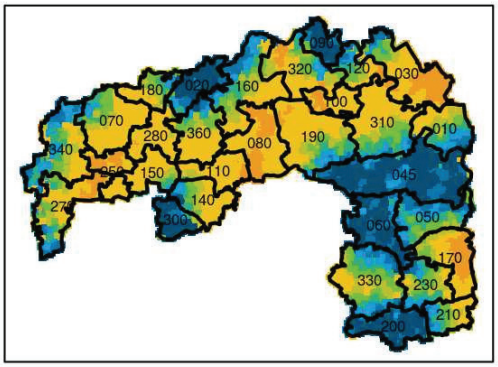

(f) Gemeinde-Median mit Fahrrad

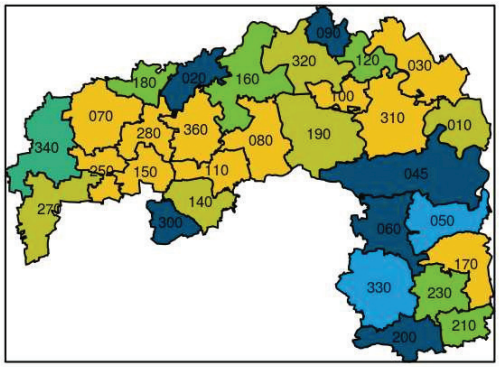

(c) fußläufig

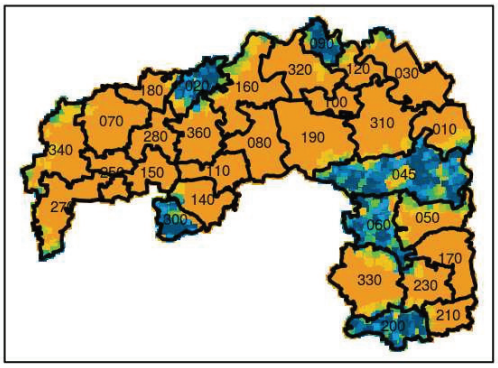

(g) Gemeinde-Median fußläufig

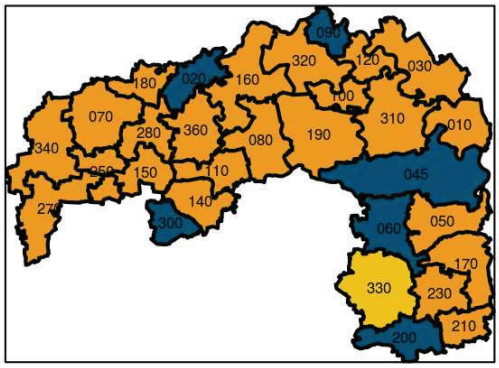

(d) mit ÖPNV

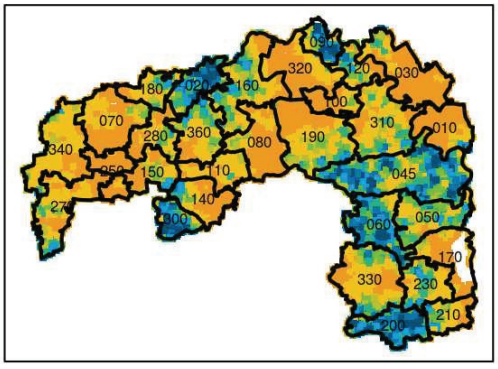

(h) Gemeinde-Median mit ÖPNV

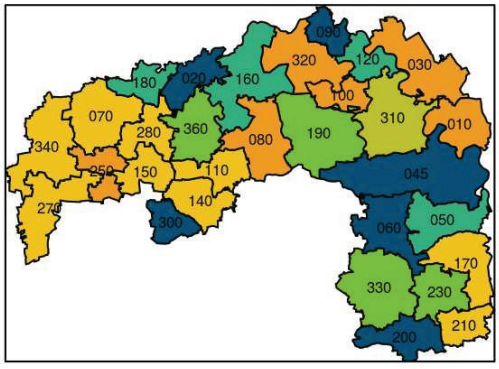

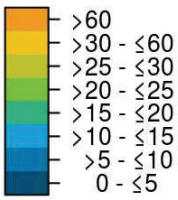

Quellen: Thünen-Erreichbarkeitsmodell 2019 (Neumeier, S.); © GeoBasis-DE / BKG 2018;
Map tiles by Stamen Design, under CC BY 3.0. Data by OpenStreetMap, under ODbL

Region/(Schlüssel in Karte)	Bewohnte Gebiete								Wegezeit in Minuten																											
	AV	ME	AV	ME	AV	ME	AV	ME	0 - ≤5				>5 - ≤10				>10 - ≤15				>15 - ≤20				>20 - ≤25				>25 - ≤30				>30 - ≤60				>60			
	Verkehrsträger																																					
	A	A	R	R	F	F	Ö	Ö	A	R	F	Ö	A	R	F	Ö	A	R	F	Ö	A	R	F	Ö	A	R	F	Ö	A	R	F	Ö	A	R	F	Ö	A	R	F	Ö
	Wegezeit in Minuten								Bevölkerung in % (Zensus 2011)																															
Bad Düben (020)	1	1	2	1	6	3	5,3	3,0	99,9	99,5	90,9	95,9	0,1	0,4	7,8	3,2		0,1	0,6	0,4			0,3	0,4						0,1								0,1	
Belgern-Schildau (045)	1	0	2	1	5	3	5,4	3,0	99,0	97,7	89,0	87,7	0,5	1,6	7,3	10,2		0,2	1,2	0,6			0,4	0,6			0,4	0,3			0,8	0,5			0,4	0,1				
Cavertitz (050)	5	5	16	15	50	48	20,2	16,5	41,8	0,6	0,3	0,5	58,2	9,9	0,3	21,9		37,5		35,5		23,8	0,4	18,3		28,1	2,6	11,4		0,1	3,5	3,1			30,5	6,3			62,4	2,9
Dahlen (060)	1	1	2	1	6	3	5,1	3,0	98,4	98,2	82,3	93,9	0,9	0,1	14,3	4,0		1,0	1,7	1,1			0,1	0,7				0,3							1,0	0,1			0,1	
Delitzsch (070)	9	9	32	31	103	98	66,3	60,0	2,4				83,4	0,3			14,1	1,0			0,1	5,4		1,6		27,5				30,4	0,2			35,4	0,8	51,3			98,9	47,0
Doberschütz (080)	16	16	58	57	185	182	67,6	60,5									36,2				60,4			0,7	3,3			11,9				5,0		52,0		23,0		48,0	100,0	59,4
Eilenburg (110)	15	15	50	50	162	162	41,4	41,0					2,6				30,3				66,5			0,3	0,6			4,1		1,1		15,9		78,9		79,5		20,0	100,0	0,3
Laußig (160)	7	7	22	23	70	75	17,4	17,5	27,1	0,3			65,4	7,0	0,1	13,3	7,3	19,8	0,1	32,9	0,1	9,7	0,2	41,2		30,3	3,5	10,4		11,6	0,8	1,8		21,4	20,7	0,4			74,5	
Liebschützberg (170)	15	13	51	39	162	124	59,5	60,0					33,0				16,7			2,2	6,8				43,3	10,9		6,5	0,1	14,6		0,6		25,5		19,8		49,0	100,0	19,6
Löbnitz (180)	7	6	24	21	78	69	19,3	16,0	15,2			2,8	72,6	0,8		8,2	12,2	11,9		59,3		27,3		17,1		33,6				12,7		0,3		13,7	11,9	12,2			88,0	
Mockrehna (190)	8	9	28	27	88	88	33,0	23,0	13,6	0,9			69,2	5,8		10,7	16,7	7,0		11,7	0,4	5,6	2,1	22,1		18,3	1,1	14,4		19,7	3,4	19,7		42,7	4,8	10,7			88,4	10,7
Mügeln (200)	1	1	2	1	6	4	5,7	4,0	99,3	97,6	86,0	89,3		1,7	8,8	7,1			2,1	2,6			1,2	0,4			0,9	0,6			0,1								
Naundorf (210)	8	8	25	22	81	71	46,8	35,0	29,9				22,6	16,9		7,4	47,5	17,5		19,6		16,0		15,1		1,4	0,1	6,8		6,8	11,2	2,1		41,4	18,4	14,1			70,3	35,0
Oschatz (230)	7	7	22	22	70	72	29,9	22,0	15,8				81,5	1,0		5,5	2,8	3,7		26,1		16,5		31,9		58,7	0,2	16,3		15,0	0,5	4,3		5,1	3,1	8,3			96,2	7,7
Rackwitz (250)	15	16	54	58	172	184	80,1	88,0									54,9				45,1													62,8		41,5		37,2	100,0	58,5
Schkeuditz (270)	11	10	33	28	106	89	44,1	44,0	9,9				43,0	2,2		1,9	35,7	9,1		6,4	9,7	4,9		4,3	1,6	12,8	0,1	15,9		35,5	0,5	7,2		26,8	10,0	48,2		8,6	89,4	16,2
Taucha (300)	1	1	2	1	6	3	4,9	3,0	99,9	98,9	85,6	91,3		0,8	12,2	7,1		0,1	1,1	1,2		0,2	0,3	0,2			0,3	0,1			0,3	0,2			0,1			0,2	
Wermsdorf (330)	6	5	16	13	51	42	34,9	23,0	39,6	0,8			55,5	17,1	0,2	8,6	4,6	29,1	0,5	15,1	0,2	2,2	6,1	15,0		26,4	1,4	16,0		24,2	4,5	13,7		0,2	32,6	22,9			54,6	8,6
Wiedemar (340)	7	6	20	17	63	55	41,8	44,0	15,9	2,2			52,1	9,1	0,1		32,0	25,9	0,3	0,2		19,9	5,6	3,3		4,9	1,5	3,2		16,7	0,9	9,2		21,3	22,5	82,9			69,0	1,1
Arzberg (010)	9	9	23	25	74	81	85,1	100,5	8,8	6,0	2,9	2,5	37,1	0,4	3,1	3,2	39,2	22,1		0,3	11,7	8,0			3,2	3,9				39,4	0,4			20,1	17,7	21,0			75,9	73,0
Beilrode (030)	15	15	48	54	156	172	68,3	63,5	9,8	0,1			7,9	0,1	0,1	1,5	16,1	9,4		7,8	53,3	0,9		1,2	12,4	7,3		1,4	0,5	2,1		3,6		58,6	6,7	17,0		21,5	93,2	67,7
Dommitzsch (090)	1	0	1	1	3	2	4,4	3,0	99,8	99,8	92,9	97,7			5,9	1,5			1,0	0,2				0,1								0,1							
Elsnig (120)	8	6	27	20	87	65	48,9	19,0	29,4	0,4		3,6	48,7	6,1		11,2		13,4		18,5	17,2	28,3	0,7	34,3	4,6	5,7	0,1	9,5		24,3	4,5	1,1		8,6	10,0			13,2	84,7	21,8
Trossin (320)	10	9	30	28	96	91	81,4	72,5	14,3				63,1				11,3				9,7	26,3			1,4	19,5			0,2	7,0			45,6		25,2		1,6	100,0	72,5
Krostitz (150)	12	12	39	39	124	126	52,8	50,0					8,7			2,8	87,8			26,7	3,5	2,8		18,7				9,4		6,2		1,8		91,0		8,7			100,0	31,9
Schönwölkau (280)	12	11	44	44	142	142	47,1	50,0					24,3				56,2			10,7	19,5			3,8				5,4		8,5		6,2		79,5		39,0		12,0	100,0	34,6
Dreiheide (100)	15	14	51	52	164	165	55,2	71,5									53,0				47,0			7,7				26,8				7,4		77,1		8,4		22,9	100,0	49,6
Torgau (310)	11	12	37	42	118	134	35,1	28,0	6,0				10,4	0,1		2,6	81,0	4,5		3,4	2,2	2,1		19,2	0,3	1,8		28,7	0,1	2,7	0,1	16,3		88,4	3,6	25,8		0,4	96,2	4,0
Jesewitz (140)	10	10	29	30	94	95	68,9	51,0	7,6				48,3			9,2	35,1	11,3		1,9	8,9	4,7		4,5		20,6		9,0		20,3		0,1		43,1	9,9	39,0			90,0	36,2
Zschepplin (360)	8	8	29	31	92	99	34,3	21,0	11,2	0,4			44,1	6,5	0,1	5,5	36,9	3,8	0,3	21,7	7,8	2,1	0,7	24,8		23,7	3,7	6,8		2,9	2,2	1,7		60,6	3,8	16,0			89,2	23,4
Landkreis Nordsachsen gesamt	8	7	26	23	82	75	36,7	25,0	29,1	21,8	19,2	20,3	33,0	2,0	2,2	3,9	25,2	5,3	0,3	7,1	11,3	4,9	0,5	8,7	1,3	13,0	0,4	8,4		11,8	0,7	5,5		35,1	4,9	27,6		6,0	71,8	17,6
Deutschland gesamt	10	5	32	15	103	47	NA	NA	34,4	24,0	20,2	NA	29,0	5,2	2,6	NA	16,1	8,8	0,9	NA	6,7	10,0	1,1	NA	3,0	9,5	1,5	NA	2,1	7,9	1,9	NA	2,8	19,6	7,8	NA	5,8	15,0	63,8	NA

Anmerkungen: A: Auto; R: Fahrrad; F: Fuß; Ö: ÖPNV; AV: Arithmetisches Mittel; ME: Median

Quellen: Thünen-Erreichbarkeitsmodell, Dr. Stefan Neumeier; Daten Bevölkerung: Zensus 2011, (c) Statistisches Bundesamt, Wiesbaden, 2015

Tabelle: Mittlere Unterzentren-Erreichbarkeit in Minuten (Datenstand Standorte: 2014) sowie Wegezeit in Minuten nach Bevölkerung - Landkreis Nordsachsen

Mittelzentren-Erreichbarkeit in Minuten (Datenstand Standorte: 2014)

- Landkreis Nordsachsen -

(a) mit Pkw

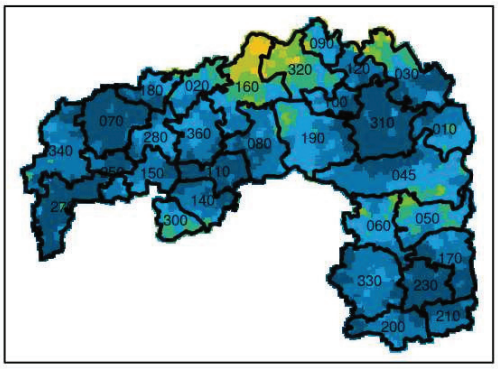

(e) Gemeinde-Median mit Pkw

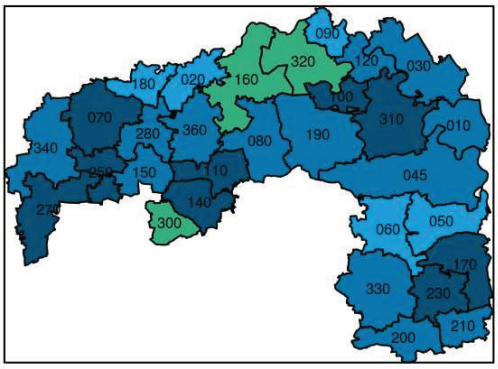

(b) mit Fahrrad

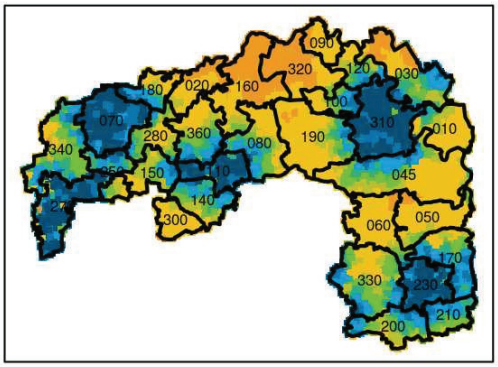

(f) Gemeinde-Median mit Fahrrad

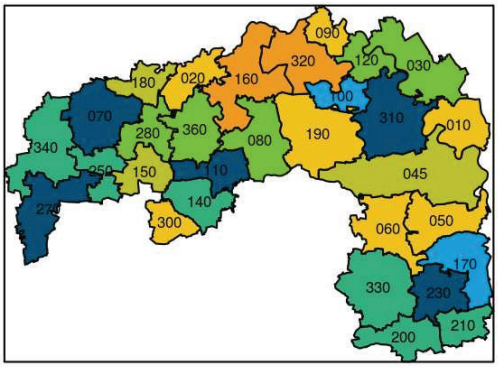

(c) fußläufig

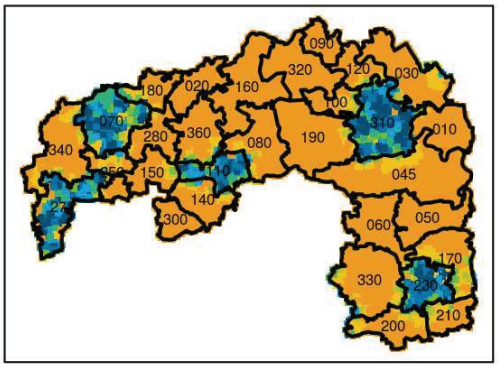

(g) Gemeinde-Median fußläufig

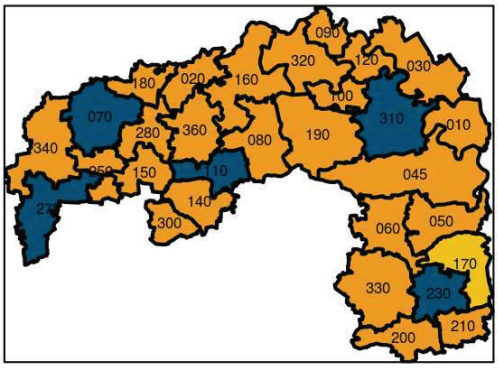

(d) mit ÖPNV

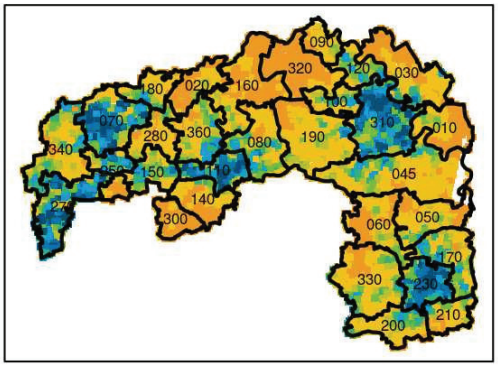

(h) Gemeinde-Median mit ÖPNV

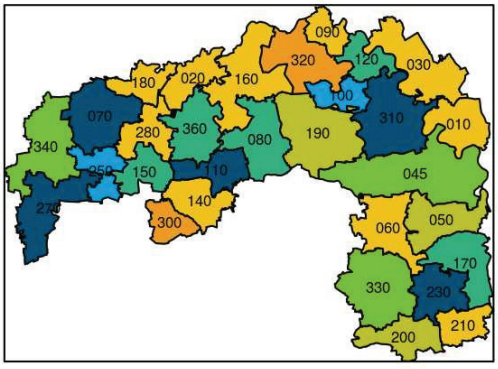

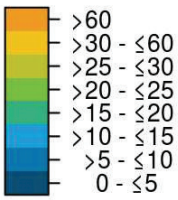

Quellen: Thünen-Erreichbarkeitsmodell 2019 (Neumeier, S.); © GeoBasis-DE / BKG 2018;
Map tiles by Stamen Design, under CC BY 3.0. Data by OpenStreetMap, under ODbL

Region/(Schlüssel in Karte)	Bewohnte Gebiete								Wegezeit in Minuten																											
	AV	ME	AV	ME	AV	ME	AV	ME	0 - ≤5				>5 - ≤10				>10 - ≤15				>15 - ≤20				>20 - ≤25				>25 - ≤30				>30 - ≤60				>60			
	Verkehrsträger																																					
	A	A	R	R	F	F	Ö	Ö	A	R	F	Ö	A	R	F	Ö	A	R	F	Ö	A	R	F	Ö	A	R	F	Ö	A	R	F	Ö	A	R	F	Ö	A	R	F	Ö
	Wegezeit in Minuten								Bevölkerung in % (Zensus 2011)																															
Bad Düben (020)	14	14	57	59	181	188	66,6	43,0					4,2				75,8				20,0			0,8				6,2				26,2		84,5		51,3		15,5	100,0	15,5
Belgern-Schildau (045)	9	8	30	30	96	95	24,8	23,0	21,9			0,4	60,1	1,5		6,4	13,6	8,4		16,3	4,4	13,8		25,0		11,8		22,5		34,6	1,1	9,8		28,7	8,2	10,2		1,4	90,7	0,1
Cavertitz (050)	12	12	38	39	121	125	43,5	30,0					28,9				60,9			11,0	10,2	2,3		16,2		9,2		21,3		15,2		10,6		72,9		29,8		0,5	100,0	9,7
Dahlen (060)	11	11	36	37	117	119	50,5	31,0	4,9				25,7				68,0	1,6		3,5	1,0	5,5		14,9	0,4	2,7		26,6		0,1		28,5		90,1	0,9	12,1		0,1	99,1	14,5
Delitzsch (070)	1	1	1	1	4	3	4,2	3,0	99,6	98,8	85,6	96,1		0,8	12,9	3,0			0,4	0,3			0,1				0,1	0,1			0,6					0,6			
Doberschütz (080)	6	6	22	20	69	65	19,6	16,0	32,3	1,7		1,6	63,9	7,3	1,6	14,9	3,8	25,8	0,1	44,0		15,3		26,9		16,3	1,6	3,9		14,8	3,8			18,7	25,5	8,5			67,4	0,1
Eilenburg (110)	1	1	2	1	6	3	4,5	3,0	99,8	99,7	89,5	95,4	0,2	0,2	9,3	3,8			0,9	0,7			0,1				0,1			0,1								0,1	
Laußig (160)	18	18	62	61	200	196	47,1	51,0	0,2				22,3				22,3				22,8	0,2		0,8	12,0	0,7		18,4	20,4	0,2		18,9	0,1	51,9		43,5		47,0	100,0	18,4
Liebschützberg (170)	5	5	15	13	49	40	21,8	18,0	58,9	0,2			37,2	25,5		26,1	3,9	41,3	0,2	20,8		15,4	0,3	16,5		3,0	6,0	7,5		10,8	11,5	11,6		3,9	45,0	16,9			37,0	0,6
Löbnitz (180)	9	10	24	28	77	90	27,6	31,0	19,9				22,0	7,5		7,8	58,0	18,6		10,8		0,3		7,1				0,7		56,5	3,6	19,7		17,1	22,5	53,9			73,9	
Mockrehna (190)	9	10	34	36	109	117	28,4	27,0	10,2				51,6	4,8		4,6	38,2	4,6		4,0		6,9		16,1		10,7	1,2	27,5		7,1	2,0	24,7		65,8	6,2	21,7			90,6	1,4
Mügeln (200)	7	7	20	19	62	60	29,0	28,0	30,6				62,3	6,0		4,0	7,1	27,4		15,9		44,0	0,6	20,7		5,7	1,3	26,9		11,0	2,1	10,2		5,9	23,9	22,3			72,0	
Naundorf (210)	5	5	17	18	55	57	36,1	33,0	44,2				55,4	27,9		5,5	0,4	10,9		11,6		24,0	1,1	11,2		27,9	9,6	10,9		9,3	14,5	16,3			9,5	39,5			65,3	5,1
Oschatz (230)	1	1	1	1	5	3	4,4	3,0	99,9	99,7	92,6	97,1	0,1	0,1	6,9	2,0		0,2	0,3	0,3			0,1	0,3				0,1							0,2				
Rackwitz (250)	6	4	20	16	63	52	39,4	13,0	45,0	1,3		6,3	44,4	25,5		24,4	10,6	15,3	1,2	13,0		3,3	2,9	1,7		12,6	6,3			23,3	13,4	0,8		18,6	18,3	0,8			57,9	53,0
Schkeuditz (270)	1	1	2	1	5	3	4,1	3,0	99,4	98,7	84,0	94,5	0,1	0,6	14,0	5,3		0,1	0,6	0,2		0,1	0,6					0,1						0,1				0,1	
Taucha (300)	15	15	45	46	144	147	74,4	65,0					2,3				39,7				58,0									2,3				97,4		54,7		0,2	100,0	45,3
Wermsdorf (330)	7	7	20	19	65	61	33,6	23,0	9,0	0,3			88,1	7,3	0,1	2,3	2,9	10,6	0,2	22,7		44,9	1,5	22,2		16,1	4,9	21,8		7,2	0,8	5,5		13,7	3,2	16,9			89,3	8,6
Wiedemar (340)	7	7	19	19	62	61	23,5	21,0	20,5	0,1			68,4	8,4		5,6	11,1	25,3		27,6	0,1	30,0	0,1	21,2		18,3		15,8		6,8	3,8	15,2		11,1	25,4	12,7			70,7	1,6
Arzberg (010)	9	9	32	32	103	102	51,3	42,5	13,9				52,5				33,7	1,2		0,6		12,7		3,5		4,1		25,5		29,6		14,4		52,4	1,1	19,5			98,9	29,5
Beilrode (030)	9	6	32	22	101	71	48,8	33,0	26,5				49,5	10,0		3,8	3,9	10,3		23,3	17,5	19,9		27,3	2,4	35,8	0,2	2,2		0,6	5,4	9,4	0,1	7,1	11,6	18,9		16,4	82,8	15,2
Dommitzsch (090)	12	12	47	44	151	142	32,0	30,5					48,1				51,8				0,1			0,1				41,8				41,6		99,6		16,1		0,4	100,0	
Elsnig (120)	6	6	22	22	69	71	16,6	16,0	32,2			2,5	67,8	0,1		13,1		31,9		43,8		7,9		24,3		31,5		10,9		18,9		4,9		9,6	27,3	0,4			72,7	
Trossin (320)	19	19	69	67	222	214	99,7	95,0									9,5				52,3				37,1	0,2			1,0				6,2		0,9		93,6	100,0	96,8
Krostitz (150)	8	8	25	25	81	81	18,8	18,0	7,3				78,5	3,3		9,7	14,1	4,0		33,4		4,7	1,5	39,3		48,5	0,6	9,8		17,6	1,2	2,8		21,8	4,0	5,0			92,7	
Schönwölkau (280)	9	9	25	24	81	76	40,1	39,0	7,9				49,3				42,9	2,9				14,2		5,7		49,1		17,9		16,1		4,3		17,7	0,7	71,3			99,3	0,7
Dreiheide (100)	5	5	17	15	54	48	17,1	15,0	50,6	1,8		2,6	46,3	38,8		23,7	3,2	10,6	0,1	43,4		12,9	7,3	18,3		11,7	20,9	10,3		11,6	10,8	1,6		12,6	9,9	0,2			50,9	
Torgau (310)	1	1	2	1	5	3	4,8	3,0	100,0	99,4	87,6	96,0		0,6	11,3	3,2			0,3	0,5			0,4	0,2			0,1	0,1			0,1				0,1				
Jesewitz (140)	5	5	18	18	57	56	56,2	47,0	42,4				56,1	4,5			1,5	19,0				41,6				30,1				4,8	1,4	8,7			20,7	55,3			77,8	36,0
Zschepplin (360)	7	8	23	21	73	68	23,9	20,0	41,6	0,2			45,4	4,6		21,3	13,0	42,6		25,8		6,4	0,5	22,0		12,8	0,3	12,7		19,3	3,5	7,0		14,1	42,8	10,7			53,0	0,4
Landkreis Nordsachsen gesamt	7	6	23	20	74	64	29,3	21,0	56,0	46,4	40,8	44,9	22,6	3,5	5,2	4,7	13,9	5,9	0,3	7,2	6,4	7,0	0,4	7,1	0,6	6,4	0,9	7,0	0,4	5,9	1,5	6,0		22,1	5,8	14,3		2,6	45,0	8,1
Deutschland gesamt	10	8	31	24	99	77	NA	NA	38,7	30,9	26,5	NA	23,2	4,1	3,4	NA	18,2	6,4	0,9	NA	11,1	7,2	0,9	NA	5,6	7,1	1,2	NA	1,8	6,5	1,5	NA	1,2	26,1	5,7	NA	0,1	11,8	59,9	NA

Anmerkungen: A: Auto; R: Fahrrad; F: Fuß; Ö: ÖPNV; AV: Arithmetisches Mittel; ME: Median

Quellen: Thünen-Erreichbarkeitsmodell, Dr. Stefan Neumeier; Daten Bevölkerung: Zensus 2011, (c) Statistisches Bundesamt, Wiesbaden, 2015

Tabelle: Mittlere Mittelzentren-Erreichbarkeit in Minuten (Datenstand Standorte: 2014) sowie Wegezeit in Minuten nach Bevölkerung - Landkreis Nordsachsen

Oberzentren-Erreichbarkeit in Minuten (Datenstand Standorte: 2014)

- Landkreis Nordsachsen -

(a) mit Pkw

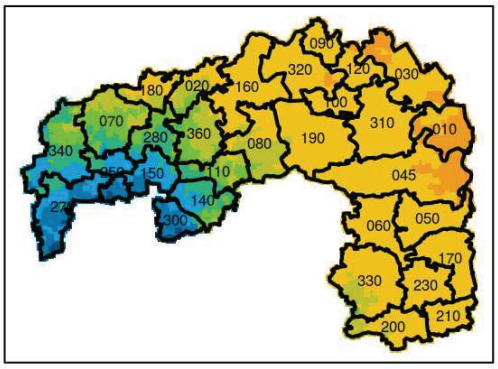

(e) Gemeinde-Median mit Pkw

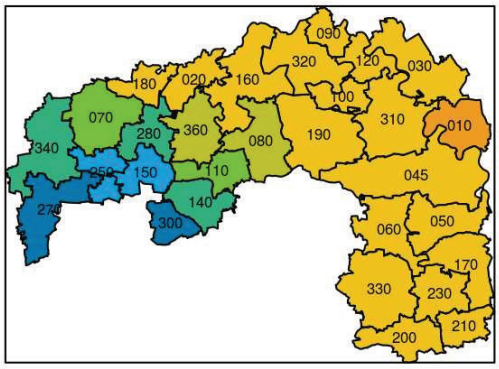

(b) mit Fahrrad

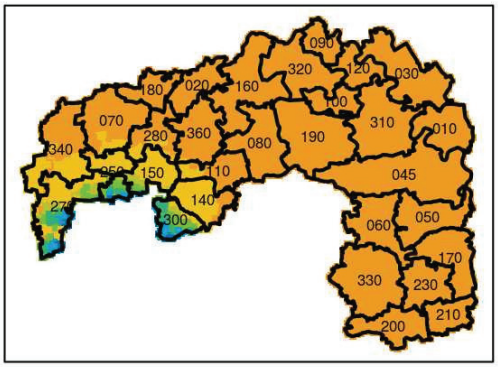

(f) Gemeinde-Median mit Fahrrad

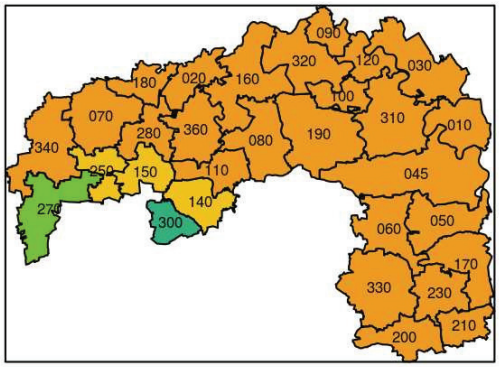

(c) fußläufig

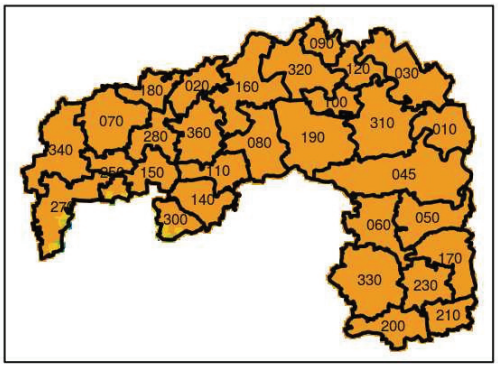

(g) Gemeinde-Median fußläufig

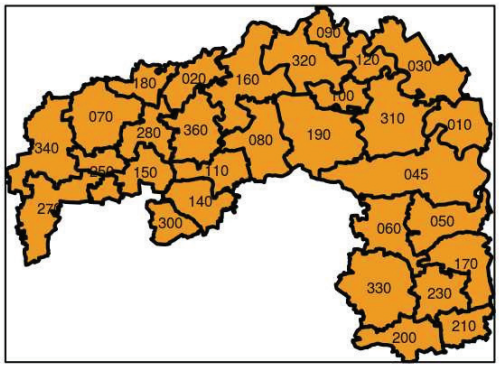

(d) mit ÖPNV

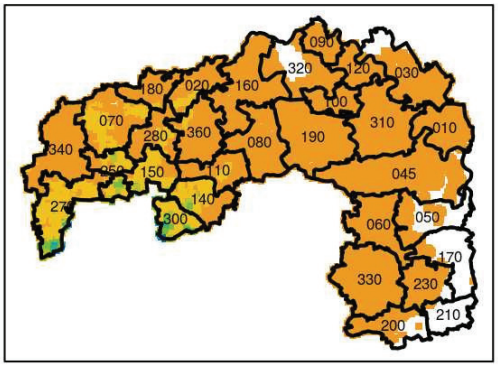

(h) Gemeinde-Median mit ÖPNV

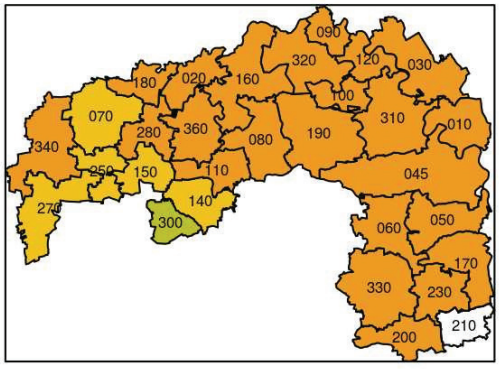

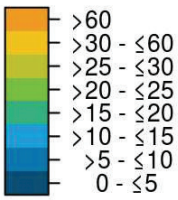

Quellen: Thünen-Erreichbarkeitsmodell 2019 (Neumeier, S.); © GeoBasis-DE / BKG 2018;
Map tiles by Stamen Design, under CC BY 3.0. Data by OpenStreetMap, under ODbL

Region/(Schlüssel in Karte)	Bewohnte Gebiete								Wegezeit in Minuten																											
	AV	ME	AV	ME	AV	ME	AV	ME	0 - ≤5				>5 - ≤10				>10 - ≤15				>15 - ≤20				>20 - ≤25				>25 - ≤30				>30 - ≤60				>60			
	Verkehrsträger																																			
	A	A	R	R	F	F	Ö	Ö	A	R	F	Ö	A	R	F	Ö	A	R	F	Ö	A	R	F	Ö	A	R	F	Ö	A	R	F	Ö	A	R	F	Ö	A	R	F	Ö
	Wegezeit in Minuten								Bevölkerung in % (Zensus 2011)																													
Bad Düben (020)	30	30	111	113	357	363	72,4	72,0				0													2,9				50,1				47,0			11,2		100,0	100,0	88,8
Belgern-Schildau (045)	52	56	192	198	617	635	199,6	200,5				0																					88,2				11,8	100,0	100,0	98,2
Cavertitz (050)	51	51	180	178	575	571	207,6	211,0				0																					100,0					100,0	100,0	64,2
Dahlen (060)	40	41	149	150	477	479	165,0	179,0				0																					100,0					100,0	100,0	100,0
Delitzsch (070)	21	21	73	72	233	232	52,6	53,0				0					0,2				28,2				69,0				2,7			4,4		5,2		80,9		94,8	100,0	14,7
Doberschütz (080)	29	29	105	106	338	338	90,8	76,0				0													16,6				61,5				21,8			1,5		100,0	100,0	98,4
Eilenburg (110)	23	23	76	77	245	247	64,5	65,0				0									5,5				79,4				15,1					4,2		53,9		95,8	100,0	46,1
Laußig (160)	37	37	134	133	431	427	113,9	111,5				0																	0,8				99,2					100,0	100,0	100,0
Liebschützberg (170)	49	48	186	185	595	593	211,5	212,0				0																					100,0					100,0	100,0	13,7
Löbnitz (180)	32	32	114	118	367	379	68,9	72,0				0																	18,6				81,4			13,9		100,0	100,0	86,1
Mockrehna (190)	36	36	142	139	454	447	160,3	160,5				0																					100,0					100,0	100,0	99,2
Mügeln (200)	34	33	178	180	572	577	181,4	174,0				0																	12,5				87,5					100,0	100,0	34,2
Naundorf (210)	43	44	184	176	588	565	NaN	NA				0																					100,0					100,0	100,0	
Oschatz (230)	42	42	189	188	606	602	162,2	149,0				0																					100,0					100,0	100,0	95,6
Rackwitz (250)	11	12	31	33	98	105	36,2	33,0				0	53,9				46,1	5,6		3,2		16,3		1,4		32,4		31,5		1,3		18,5		44,3	5,5	43,6			94,5	1,8
Schkeuditz (270)	9	8	24	21	78	67	41,3	41,5	17,8			0	70,9	9,7			3,6	20,7		2,7	7,8	40,7	0,7	7,6		11,7	1,7	4,7		4,9	6,7	9,3		12,3	17,1	74,3			73,9	1,5
Taucha (300)	7	7	18	17	57	53	29,3	29,0	13,1			0	84,1	1,0		0,2	2,7	49,3		12,2		33,4		23,0		13,0		29,3		1,1	0,4	16,5		2,2	30,8	18,9			68,8	
Wermsdorf (330)	32	31	151	149	484	477	143,4	123,0				0													0,4				50,6				49,0					100,0	100,0	100,0
Wiedemar (340)	18	19	65	64	207	206	90,5	83,0				0					41,5				30,3				23,1				5,1					44,0		0,7		56,0	100,0	99,3
Arzberg (010)	62	62	242	241	776	771	194,6	194,5				0																					48,2				51,8	100,0	100,0	100,0
Beilrode (030)	57	57	225	220	722	706	146,6	142,0				0																					83,1				16,9	100,0	100,0	83,6
Dommitzsch (090)	53	53	203	203	650	650	158,5	145,0				0																					100,0					100,0	100,0	99,6
Elsnig (120)	52	52	209	210	671	673	181,0	188,0				0																					100,0					100,0	100,0	100,0
Trossin (320)	47	46	178	178	570	570	187,8	186,0				0																					100,0					100,0	100,0	19,4
Krostitz (150)	12	12	37	38	118	120	42,3	41,0				0	21,6				74,2				4,2					12,2				8,5		9,3		79,4		83,4			100,0	7,3
Schönwölkau (280)	19	19	64	63	205	202	69,4	71,0				0					5,7				62,9				31,1				0,2					29,2		25,1		70,8	100,0	74,8
Dreiheide (100)	44	44	176	176	565	564	167,7	165,5				0																					100,0					100,0	100,0	100,0
Torgau (310)	48	47	188	188	603	601	167,1	178,5				0																					100,0					100,0	100,0	100,0
Jesewitz (140)	16	16	50	50	160	159	65,8	56,0				0					44,9				41,6				13,5			7,8				18,3		86,5		28,4		13,5	100,0	45,5
Zschepplin (360)	25	25	86	89	277	284	83,0	82,0				0													36,9				63,0				0,1			0,4		100,0	100,0	99,6
Landkreis Nordsachsen gesamt	34	34	131	145	420	465	116,8	104,0	2,4			0	13,5	0,9			4,9	5,3		1,2	6,9	6,1	0,1	2,3	17,1	2,9	0,1	3,3	7,9	0,7	0,6	3,4	45,8	7,6	3,7	26,0	1,4	76,5	95,5	57,4
Deutschland gesamt	26	23	101	88	323	281	NA	NA	36,1	32,3	26,7	NA	10,3	2,6	4,4	NA	10,3	3,2	1	NA	9,5	3,1	0,7	NA	8,3	2,8	0,8	NA	6,8	2,8	0,8	NA	16,8	13,5	3,0	NA	1,7	39,8	62,5	NA

Anmerkungen: A: Auto; R: Fahrrad; F: Fuß; Ö: ÖPNV; AV: Arithmetisches Mittel; ME: Median

Quellen: Thünen-Erreichbarkeitsmodell, Dr. Stefan Neumeier; Daten Bevölkerung: Zensus 2011, (c) Statistisches Bundesamt, Wiesbaden, 2015

Tabelle: Mittlere Oberzentren-Erreichbarkeit in Minuten (Datenstand Standorte: 2014) sowie Wegezeit in Minuten nach Bevölkerung - Landkreis Nordsachsen

Mittel- und Oberzentren-Erreichbarkeit in Minuten (Datenstand Standorte: 2014)
- Landkreis Nordsachsen -

(a) mit Pkw

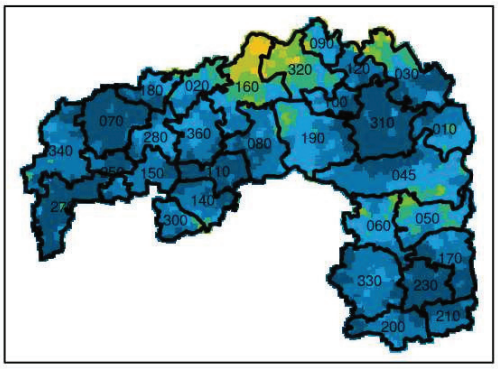

(e) Gemeinde-Median mit Pkw

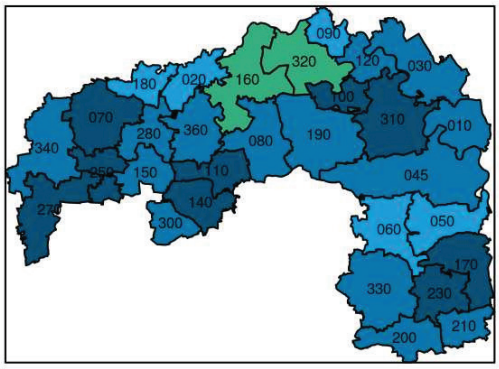

(b) mit Fahrrad

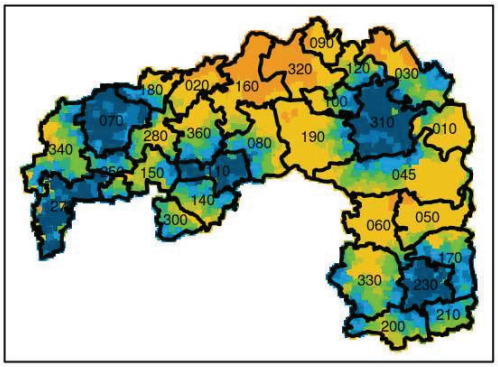

(f) Gemeinde-Median mit Fahrrad

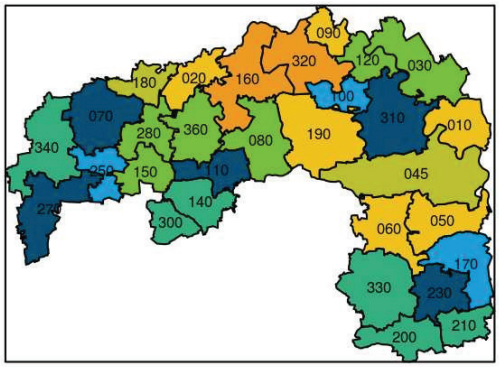

(c) fußläufig

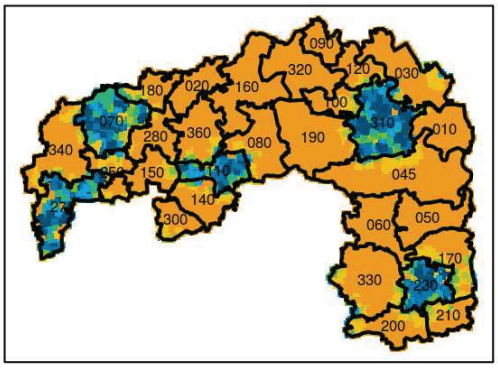

(g) Gemeinde-Median fußläufig

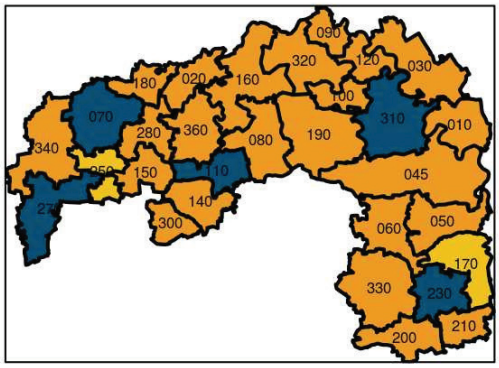

(d) mit ÖPNV

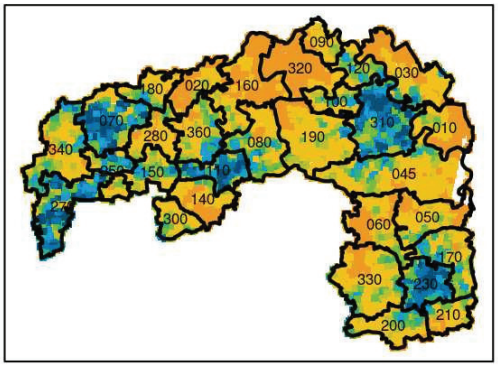

(h) Gemeinde-Median mit ÖPNV

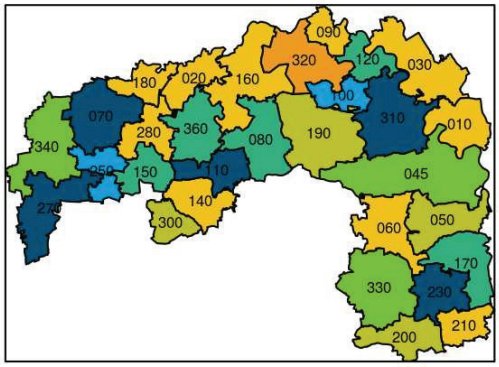

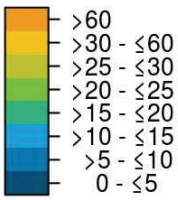

Quellen: Thünen-Erreichbarkeitsmodell 2019 (Neumeier, S.); © GeoBasis-DE / BKG 2018;
Map tiles by Stamen Design, under CC BY 3.0. Data by OpenStreetMap, under ODbL

Region/(Schlüssel in Karte)	Bewohnte Gebiete								Wegezeit in Minuten																											
	AV	ME	AV	ME	AV	ME	AV	ME	0 - ≤5				>5 - ≤10				>10 - ≤15				>15 - ≤20				>20 - ≤25				>25 - ≤30				>30 - ≤60				>60			
	Verkehrsträger																																					
	A	A	R	R	F	F	Ö	Ö	A	R	F	Ö	A	R	F	Ö	A	R	F	Ö	A	R	F	Ö	A	R	F	Ö	A	R	F	Ö	A	R	F	Ö	A	R	F	Ö
	Wegezeit in Minuten								Bevölkerung in % (Zensus 2011)																															
Bad Düben (020)	14	14	57	59	181	188	66,6	43,0					4,2				75,8				20,0			0,8				6,2				26,2		84,5		51,3		15,5	100,0	15,5
Belgern-Schildau (045)	9	8	30	30	96	95	24,8	23,0	21,9			0,4	60,1	1,5		6,4	13,6	8,4		16,3	4,4	13,8		25,0		11,8		22,5		34,6	1,1	9,8		28,7	8,2	10,2		1,4	90,7	0,1
Cavertitz (050)	12	12	38	39	121	125	43,5	30,0					28,9				60,9			11,0	10,2	2,3		16,2		9,2		21,3		15,2		10,6		72,9		29,8		0,5	100,0	9,7
Dahlen (060)	11	11	36	37	117	119	50,5	31,0	4,9				25,7				68,0	1,6		3,5	1,0	5,5		14,9	0,4	2,7		26,6		0,1		28,5		90,1	0,9	12,1		0,1	99,1	14,5
Delitzsch (070)	1	1	1	1	4	3	4,2	3,0	99,6	98,8	85,6	96,1		0,8	12,9	3,0			0,4	0,3			0,1				0,1	0,1			0,6					0,6			
Doberschütz (080)	6	6	22	20	69	65	19,6	16,0	32,3	1,7		1,6	63,9	7,3	1,6	14,9	3,8	25,8	0,1	44,0		15,3		26,9		16,3	1,6	3,9		14,8	3,8			18,7	25,5	8,5			67,4	0,1
Eilenburg (110)	1	1	2	1	6	3	4,5	3,0	99,8	99,7	89,5	95,4	0,2	0,2	9,3	3,8			0,9	0,7			0,1				0,1											0,1	
Laußig (160)	18	18	62	61	200	196	47,1	51,0	0,2				22,3				22,3				22,8	0,2		0,8	12,0	0,7		18,4	20,4	0,2		18,9	0,1	51,9		43,5		47,0	100,0	18,4
Liebschützberg (170)	5	5	15	13	49	40	21,8	18,0	58,9	0,2			37,2	25,5		26,1	3,9	41,3	0,2	20,8		15,4	0,3	16,5		3,0	6,0	7,5		10,8	11,5	11,6		3,9	45,0	16,9			37,0	0,6
Löbnitz (180)	9	10	24	28	77	90	27,6	31,0	19,9				22,0	7,5		7,8	58,0	18,6		10,8		0,3		7,1				0,7		56,5	3,6	19,7		17,1	22,5	53,9			73,9	
Mockrehna (190)	9	10	34	36	109	117	27,9	27,0	10,2				51,6	4,8		4,6	38,2	4,6		4,0		6,9		16,1		10,7	1,2	27,5		7,1	2,0	24,7		65,8	6,2	22,8			90,6	0,3
Mügeln (200)	7	7	20	19	62	60	29,0	28,0	30,6				62,3	6,0		4,0	7,1	27,4		15,9		44,0	0,6	20,7		5,7	1,3	26,9		11,0	2,1	10,2		5,9	23,9	22,3			72,0	
Naundorf (210)	5	5	17	18	55	57	36,1	33,0	44,2				55,4	27,9		5,5	0,4	10,9		11,6		24,0	1,1	11,2		27,9	9,6	10,9		9,3	14,5	16,3			9,5	39,5			65,3	5,1
Oschatz (230)	1	1	1	1	5	3	4,4	3,0	99,9	99,7	92,6	97,3	0,1	0,1	6,9	2,0		0,2	0,3	0,3			0,1	0,3				0,1							0,2				
Rackwitz (250)	5	4	14	13	46	42	18,7	13,0	45,0	1,3		6,3	54,4	25,5		24,4	0,6	21,0	1,2	16,2		19,7	2,9	2,4		32,4	6,3	17,0			13,4	8,8		0,2	23,8	24,9			52,4	
Schkeuditz (270)	1	1	2	1	5	3	4,0	3,0	99,4	98,7	84,0	94,5	0,1	0,6	14,0	5,3		0,1	0,6	0,2		0,1	0,6					0,1							0,1			0,1	
Taucha (300)	7	7	18	17	56	53	29,4	29,0	13,1				85,8	1,0		0,2	1,1	49,3		12,2		33,4		23,0		13,0		29,3		2,7	0,4	16,5		0,6	30,8	18,9			68,8	
Wermsdorf (330)	7	7	20	19	65	61	33,6	23,0	9,0	0,3			88,1	7,3	0,1	2,3	2,9	10,6	0,2	22,7		44,9	1,5	22,2		16,1	4,9	21,8		7,2	0,8	5,5		13,7	3,2	16,9			89,3	8,6
Wiedemar (340)	7	7	19	19	62	61	22,7	21,0	20,5	0,1			68,4	8,4		7,0	11,1	25,3		27,6	0,1	30,0	0,1	21,6		18,3		15,8		6,8	3,8	15,2		11,1	25,4	12,7			70,7	0,2
Arzberg (010)	9	9	32	32	103	102	51,3	42,5	13,9				52,5				33,7	1,2		0,6		12,7		3,5		4,1		25,5		29,6		14,4		52,4	1,1	19,5			98,9	29,5
Beilrode (030)	9	6	32	22	101	71	48,8	33,0	26,5				49,5	10,0		3,8	3,9	10,3		23,3	17,5	19,9		27,3	2,4	35,8	0,2	2,2		0,6	5,4	9,4	0,1	7,1	11,6	18,9		16,4	82,8	15,2
Dommitzsch (090)	12	12	47	44	151	142	32,0	30,5					48,1				51,8				0,1			0,1				41,8				41,6		99,6		16,1		0,4	100,0	
Elsnig (120)	6	6	22	22	69	71	16,6	16,0	32,2			2,5	67,8	0,1		13,1		31,9		43,8		7,9		24,3		31,5		10,9		18,9		4,9		9,6	27,3	0,4			72,7	
Trossin (320)	19	19	69	67	222	214	99,7	95,0									9,5				52,3				37,1	0,2			1,0				6,2		0,9		93,6	100,0	96,8
Krostitz (150)	8	8	23	24	74	77	21,1	20,0	7,3				90,1	3,3		9,7	2,6	4,0		29,5		4,7	1,5	31,3		60,7	0,6	7,9		20,2	1,2	10,1		7,0	4,0	11,4			92,7	
Schönwölkau (280)	9	9	25	24	81	76	40,1	39,0	7,9				49,3				42,9	2,9				14,2		5,7		49,1		17,9		16,1		4,3		17,7	0,7	71,3			99,3	0,7
Dreiheide (100)	5	5	17	15	54	48	17,1	15,0	50,6	1,8		2,6	46,3	38,8		23,7	3,2	10,6	0,1	43,4		12,9	7,3	18,3		11,7	20,9	10,3		11,6	10,8	1,6		12,6	9,9	0,2			50,9	
Torgau (310)	1	1	2	1	5	3	4,8	3,0	100,0	99,4	87,6	96,0		0,6	11,3	3,2			0,3	0,5			0,4	0,2			0,1	0,1			0,1				0,1				
Jesewitz (140)	5	5	18	18	57	56	56,0	47,0	42,4				56,1	4,5			1,5	19,0				41,6				30,1				4,8	1,4	8,7			20,7	55,3			77,8	36,0
Zschepplin (360)	7	8	23	21	73	68	23,9	20,0	41,6	0,2			45,4	4,6		21,3	13,0	42,6		25,8		6,4	0,5	22,0		12,8	0,3	12,7		19,3	3,5	7,0		14,1	42,8	10,7			53,0	0,4
Landkreis Nordsachsen gesamt	7	6	22	19	70	60	27,0	21,0	56,9	46,4	40,8	44,9	28,9	3,5	5,2	4,8	10,8	9,5	0,3	8,0	2,3	9,8	0,4	8,6	0,6	8,1	0,9	9,5	0,4	5,4	1,5	7,5		14,6	8,1	12,5		2,6	42,7	3,6
Deutschland gesamt	8	6	23	16	75	53	NA	NA	70,5	62,5	53,1	NA	16,1	4,2	7,5	NA	8,4	5,4	1,6	NA	3,2	5,1	1,1	NA	1,1	4,5	1,3	NA	0,3	4,0	1,4	NA	0,3	11,4	5,0	NA	0,1	2,8	28,8	NA

Anmerkungen: A: Auto; R: Fahrrad; F: Fuß; Ö: ÖPNV; AV: Arithmetisches Mittel; ME: Median

Quellen: Thünen-Erreichbarkeitsmodell, Dr. Stefan Neumeier; Daten Bevölkerung: Zensus 2011, (c) Statistisches Bundesamt, Wiesbaden, 2015

Tabelle: Mittlere Mittel- und Oberzentren-Erreichbarkeit in Minuten (Datenstand Standorte: 2014) sowie Wegezeit in Minuten nach Bevölkerung - Landkreis Nordsachsen

Bibliografische Information:
Die Deutsche Nationalbibliothek verzeichnet diese Publikationen in der Deutschen Nationalbibliografie; detaillierte bibliografische Daten sind im Internet unter www.dnb.de abrufbar.

Bibliographic information:
The Deutsche Nationalbibliothek (German National Library) lists this publication in the German National Bibliographie; detailed bibliographic data is available on the Internet at www.dnb.de

Bereits in dieser Reihe erschienene Bände finden Sie im Internet unter www.thuenen.de

Volumes already published in this series are available on the Internet at www.thuenen.de

Zitationsvorschlag – *Suggested source citation:*
Neumeier S (2019) Zukunft für Geflüchtete in ländlichen Regionen Deutschlands – Erreichbarkeiten von Einrichtungen der Grundversorgung in den Untersuchungslandkreisen und deren kreiseigenen Gemeinden. Braunschweig: Johann Heinrich von Thünen-Institut, 426 p, Thünen Working Paper 122, DOI:10.3220/WP1558335521000

Die Verantwortung für die Inhalte liegt bei den jeweiligen Verfassern bzw. Verfasserinnen.

The respective authors are responsible for the content of their publications.

THÜNEN

Thünen Working Paper 122

Herausgeber/Redaktionsanschrift – *Editor/address*
Johann Heinrich von Thünen-Institut
Bundesallee 50
38116 Braunschweig
Germany

thuenen-working-paper@thuenen.de
www.thuenen.de

DOI:10.3220/WP1558335521000
urn:nbn:de:gbv:253-201905-dn061014-1